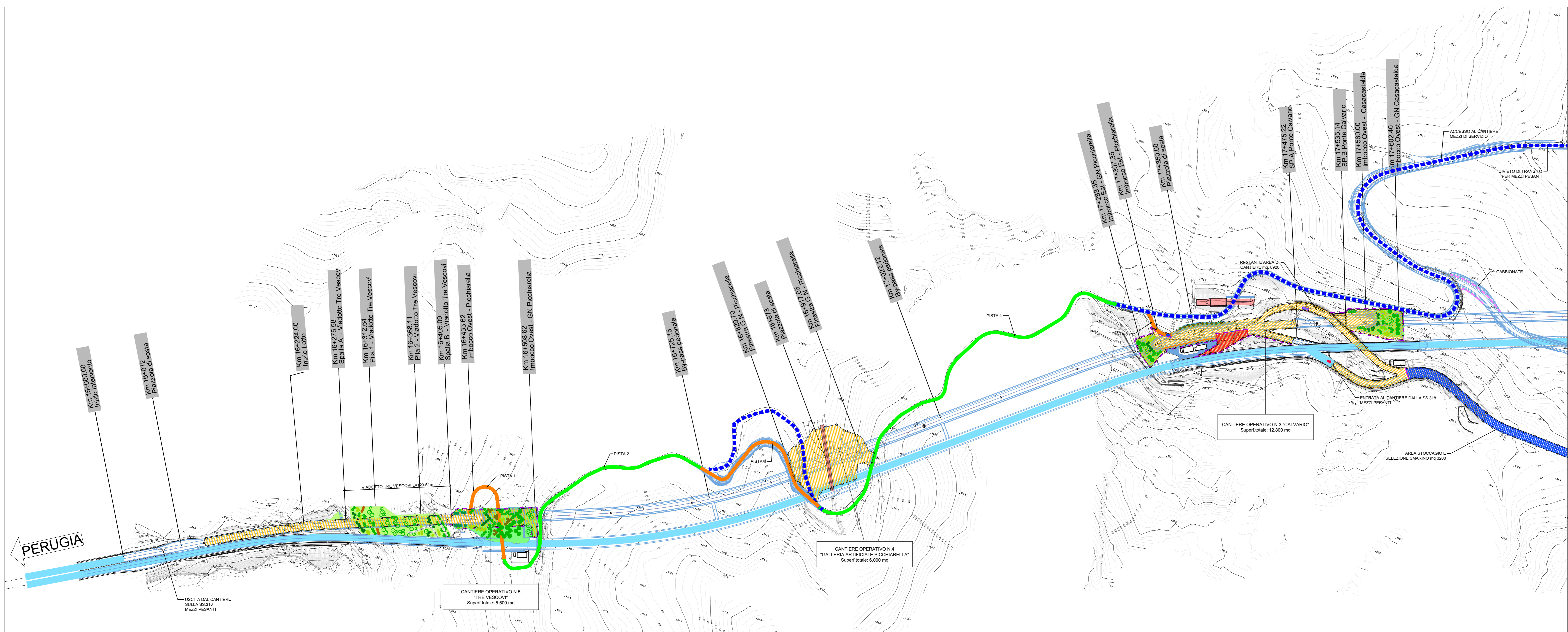


QUADRO 1 - PLANIMETRIA GENERALE INTERVENTI DI INSERIMENTO AMBIENTALE E PAESAGGISTICO scala 1:2000

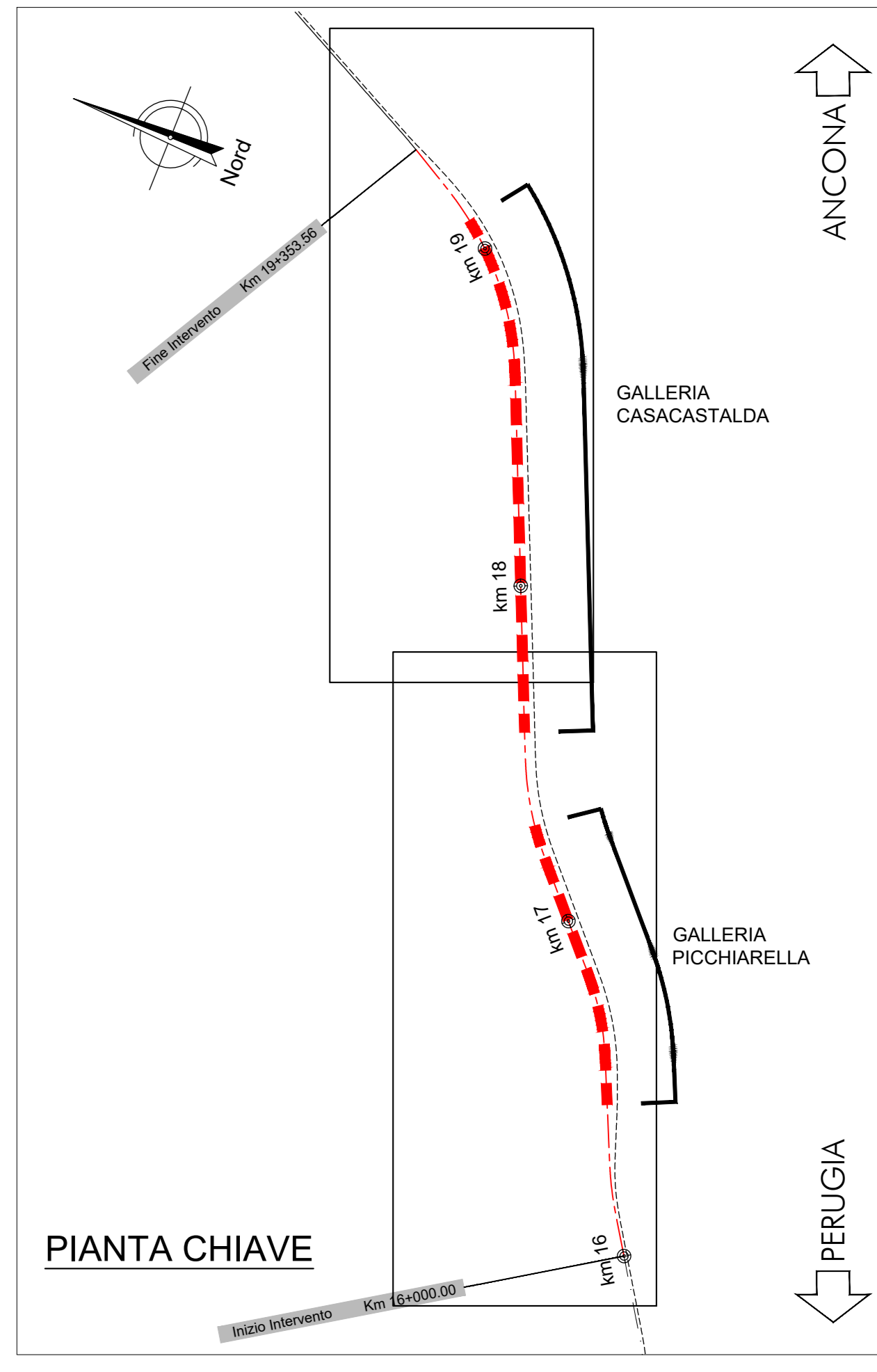


LEGENDA

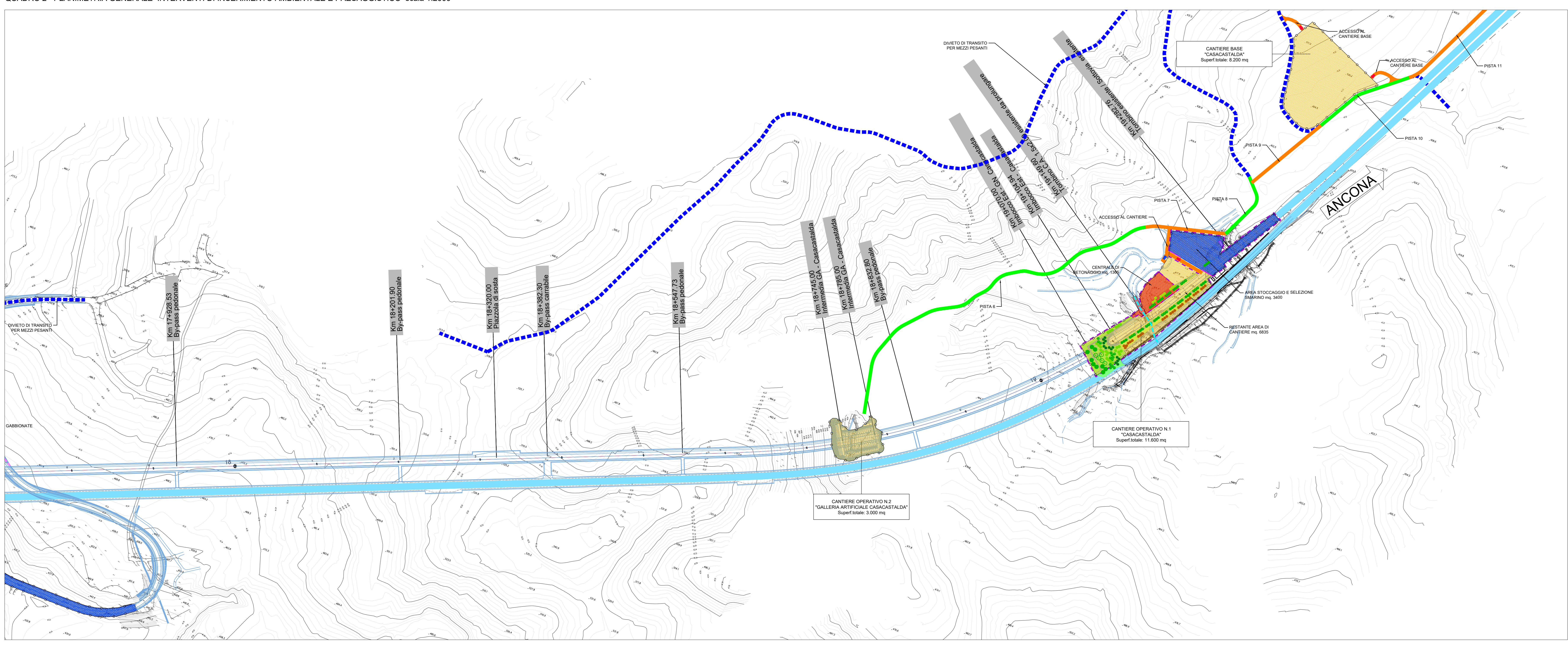
- AREE DI CANTIERE
- AREA DI BETONAGGIO
- AREA STOCCAGGIO E SELEZIONE SMARINO
- INERBIMENTI CON BIOSTUOIA PRESEMINATA
- SISTEMAZIONE A VERDE DELL'IMBOCCO
- TERRE RINFORZATE CON IDROSEMINA A SPESSORE (MURI VERDI)
- MURO DI CONTENIMENTO IN C.A. O PALIFICATA RIVESTITI IN PIETRA
- FOSSI RIVESTITI
- VIABILITA' PRINCIPALE ESISTENTE - SS.318
- VIABILITA' LOCALE ESISTENTE
- PISTE DI CANTIERE: NUOVA REALIZZAZIONE
- PISTE DI CANTIERE: ADEGUAMENTO TRACCIATI ESISTENTI
- GABBIONATE
- TOMBINI
- ACCESSO ALL'AREA DI CANTIERE
- VASCA DI SICUREZZA/RACCOLTA

INTERVENTI DI MITIGAZIONE IN FASE DI CANTIERE:

- TELO ANTIPOLVERE



QUADRO 2 - PLANIMETRIA GENERALE INTERVENTI DI INSERIMENTO AMBIENTALE E PAESAGGISTICO scala 1:2000



Direzione Progettazione e Realizzazione Lavori

S.S.N.318 DI VALFABBRICA
 Tratto Valfabbrica-Schifanoia - Interventi di completamento dal Km 16+224 al Km 19+354
 Lotto 5 : 1 stralcio parte B: raddoppio galleria Picchiarella e viadotto Tre Vescovi
 2 stralcio: raddoppio galleria Cascastalda e viadotto Calvario

PROGETTO ESECUTIVO cod. PG131 - P66

PROGETTAZIONE: ATI SINTAGMA - GEG - IGINIA

IL RESPONSABILE DELL'INTEGRAZIONE DELLE PRESTAZIONI SPECIALISTICHE: **MANFIDO GRANERI**
Dott. Ing. Manfido Graneri
 Ordine degli Ingegneri della Prov. di Perugia n° 4351

IL GRUPPO DI PROGETTAZIONE: **Sintagma**, **GEOTECNICA CIRIO**, **ICARIA**
MANFIDO GRANERI (coordinatore)
 GIUSEPPE MARINO
 ANTONIO SCALAMANDRE
 GIUSEPPE MARINO
 ANTONIO SCALAMANDRE

IL PROGETTISTA: **Dott. Ing. Federico Durastanti**
Ordine degli Ingegneri della Prov. di Terni n° 4844

IL GEOLOGO: **Dott. Geol. Giorgio Carquigiani**
Ordine dei Geologi della Regione Umbria n°108

IL CALCOLO: **Dott. Ing. E. Sestini**
Dott. Ing. L. Di Stefano
 Dott. Ing. L. Di Stefano
 Dott. Ing. F. Pantano
 Dott. Ing. F. Pantano

IL COORDINATORE PER LA SICUREZZA IN FASE DI PROGETTAZIONE: **Dott. Ing. Filippo Ferrarini**
Ordine degli Ingegneri della Prov. di Perugia n° 43373

PROTOCOLLO: _____ DATA: _____

**AMBIENTE
 INTERVENTI DI INSERIMENTO PAESAGGISTICO E AMBIENTALE
 Planimetria generale**

CODICE PROGETTO		NOME FILE		REVISIONE		SCALA:
PROGETTO	LV. PROG. N. PROG.	PROG-260-AMB-PL00-4				1:2000
DPPG08	E 1701	CODICE ELAB.	P001A00AMBPL00	A		

REV.	DESCRIZIONE	DATA	REDATTO	VERIFICATO	APPROVATO
A	Emissione	15/12/2017	F. Berti Nelli	F. Durastanti	N. Graneri