

LEGENDA


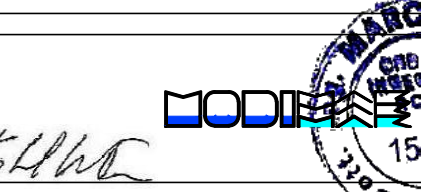
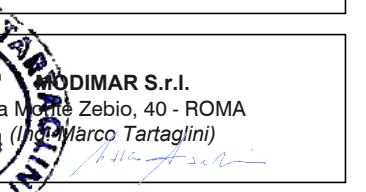
■	Area 1 - Dragaggio a -12.0 m s.l.m.m.
■	Area 2 - Dragaggio a -14.0 m s.l.m.m.
■	Area 3 - Dragaggio a -14.0 m s.l.m.m.

Autorità di Sistema Portuale del Mare Adriatico Meridionale
 Porti di Bari, Brindisi, Manfredonia, Barletta, Monopoli
 Ufficio di Brindisi



**COMPLETAMENTO DELLA INFRASTRUTTURAZIONE PORTUALE
 MEDIANTE BANCHINAMENTO E REALIZZAZIONE DELLA RETROSTANTE
 COLMATATA TRA IL PONTILE PETROLCHIMICO E COSTA MORENA EST**

PROGETTO DEFINITIVO

RESPONSABILE DEL PROCEDIMENTO: Ing. F. DI LEVERANO
 Progettista incaricato:   

TITOLO ELABORATO: **DRAGAGGIO - PLANIMETRIA GENERALE
 CON UBICAZIONE SEZIONI DI COMPUTO**
 CODICE ELABORATO: **OD 02**
 ELABORATO N°: **09-017-DT-202-1-PLA**

ELABORATO	CONTROLLATO	APPROVATO	DATA:
1	1	1	Luglio 2017
2	2	2	Luglio 2017

SCALA: 1:2.000

ATTENZIONE: QUALSIASI MODIFICA AL PROGETTO DEVE ESSERE AUTORIZZATA DALLA AUTORITÀ PORTUALE.