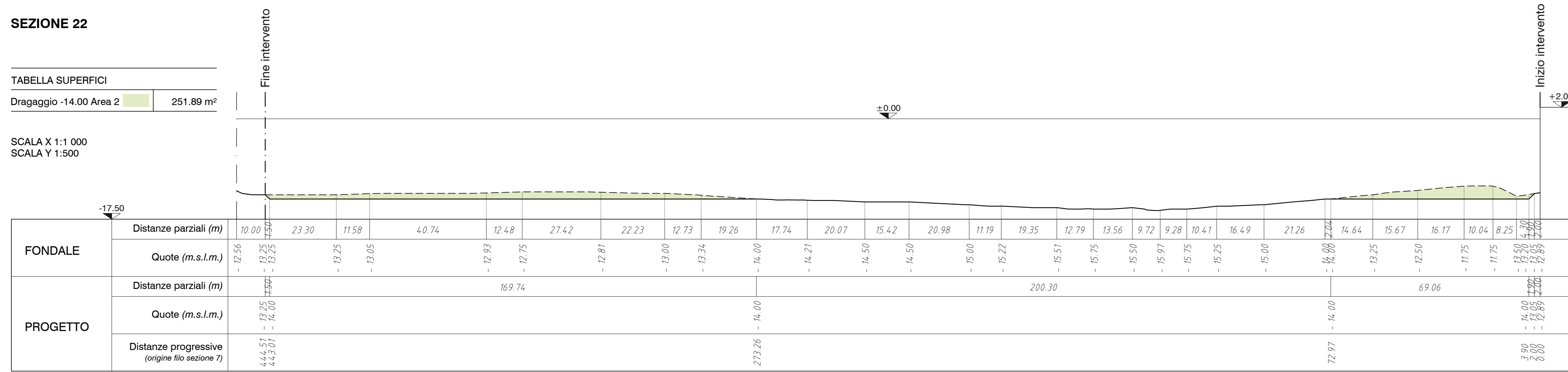


**SEZIONE 22**

TABELLA SUPERFICI	
Dragaggio -14.00 Area 2	251.89 m <sup>2</sup>

SCALA X 1:1 000  
SCALA Y 1:500

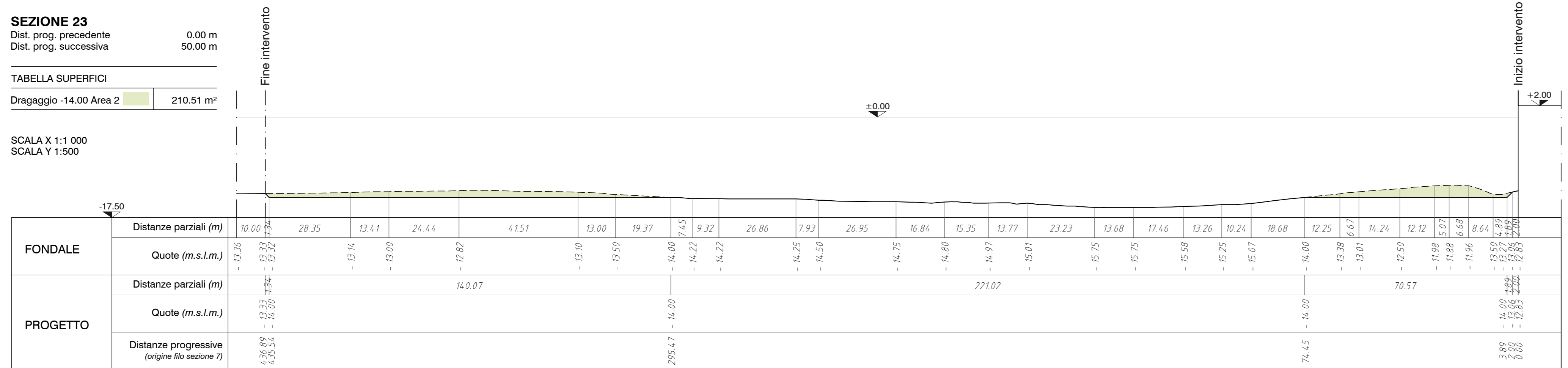


**SEZIONE 23**

Dist. prog. precedente 0.00 m  
Dist. prog. successiva 50.00 m

TABELLA SUPERFICI	
Dragaggio -14.00 Area 2	210.51 m <sup>2</sup>

SCALA X 1:1 000  
SCALA Y 1:500




**SEZIONE 24**

Dist. prog. precedente 50.00 m  
Dist. prog. successiva 50.00 m

TABELLA SUPERFICI	
Dragaggio -14.00 Area 2	106.39 m <sup>2</sup>
Dragaggio -14.00 Area 3	1.72 m <sup>2</sup>

SCALA X 1:1 000  
SCALA Y 1:500

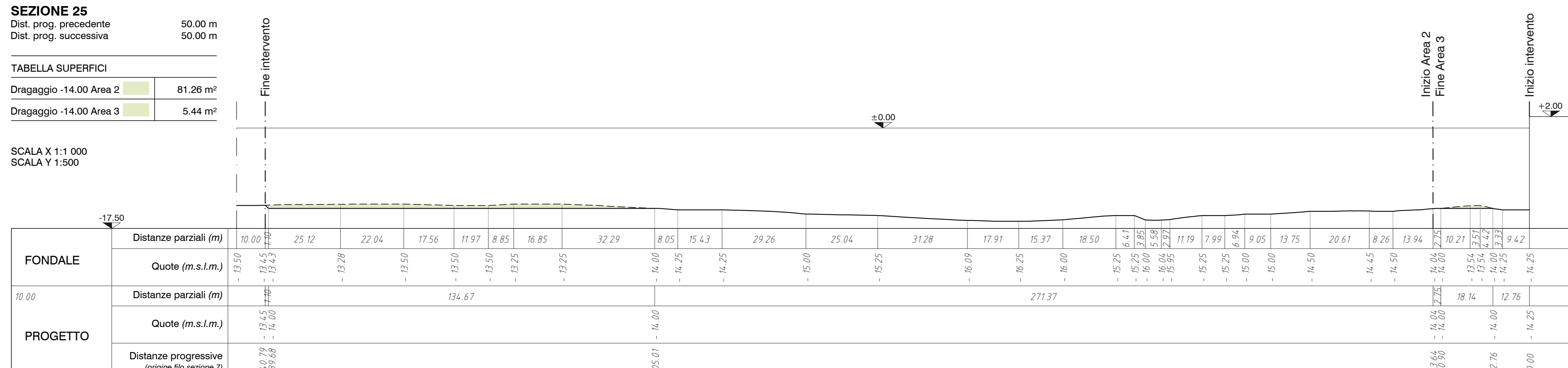


**SEZIONE 25**

Dist. prog. precedente 50.00 m  
Dist. prog. successiva 50.00 m

TABELLA SUPERFICI	
Dragaggio -14.00 Area 2	81.26 m <sup>2</sup>
Dragaggio -14.00 Area 3	5.44 m <sup>2</sup>

SCALA X 1:1 000  
SCALA Y 1:500



**Autorità di Sistema Portuale del Mare Adriatico Meridionale**  
Porti di Bari, Brindisi, Manfredonia, Barletta, Monopoli  
Ufficio di Brindisi



**COMPLETAMENTO DELLA INFRASTRUTTURAZIONE PORTUALE  
MEDIANTE BANCHINAMENTO E REALIZZAZIONE DELLA RETROSTANTE  
COLMATA TRA IL PONTILE PETROLCHIMICO E COSTA MORENA EST**

**PROGETTO DEFINITIVO**

RESPONSABILE DEL PROCEDIMENTO: Ing. F. DI LEVERANO

Progettisti incaricati:  

 TECNO (Ing. Renato Del Prete)  
 MODERNA (Ing. Marco Tartaglini)

TITOLO ELABORATO: **DRAGAGGIO - SEZIONI DI COMPUTO TAV. 5/14**  
 ELABORATO N°: **OD 07**  
 CODICE ELABORATO: **09-017-DT-207-1-SEZ**

SIGLA	ELABORATO	CONTROLLATO	APPROVATO	DATA:
REVISIONE	N. DATA	DESCRIZIONE	RED. VER. APP.	Luglio 2017
1	Luglio 2017	NOTA CONSIGLIO SUPERIORE LL.PP.		SCALA: Varie
2				

ATTENZIONE: IL LEGGE CI RISERVA LA PROPRIETA' DI QUESTO ELABORATO CON DIMETTO DI RIPRODURLO RENDENDOLO NOTO A TERZIARI ANCHE PARZIALMENTE SENZA NOSTRA AUTORIZZAZIONE.