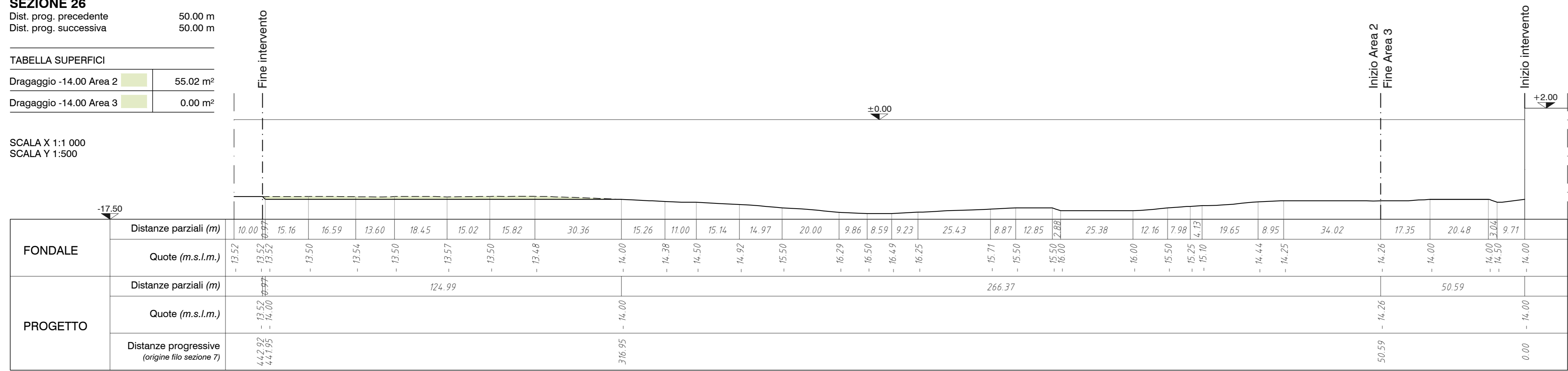


SEZIONE 26
 Dist. prog. precedente 50.00 m
 Dist. prog. successiva 50.00 m

TABELLA SUPERFICI	
Dragaggio -14.00 Area 2	55.02 m ²
Dragaggio -14.00 Area 3	0.00 m ²

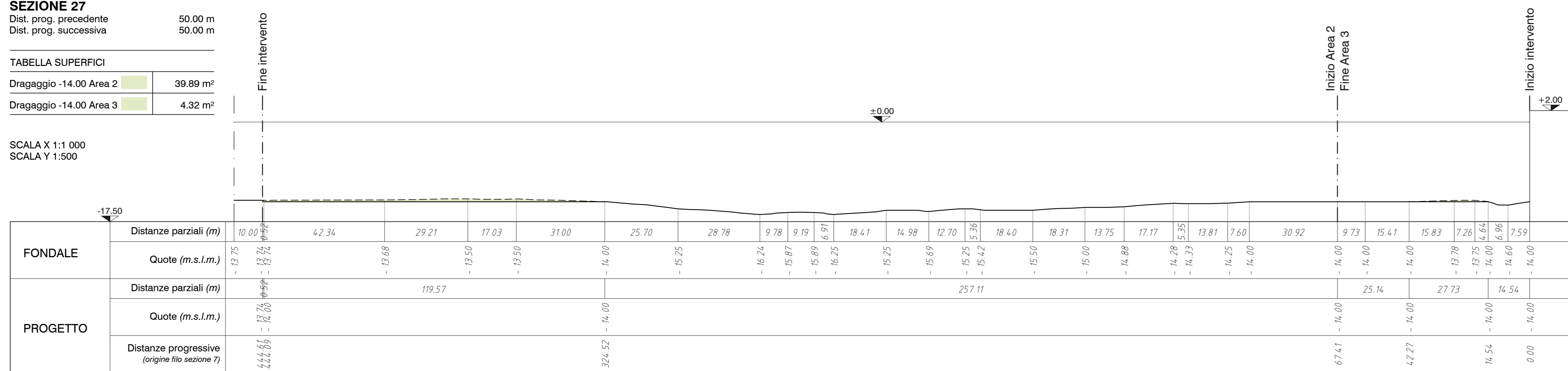
SCALA X 1:1 000
 SCALA Y 1:500



SEZIONE 27
 Dist. prog. precedente 50.00 m
 Dist. prog. successiva 50.00 m

TABELLA SUPERFICI	
Dragaggio -14.00 Area 2	39.89 m ²
Dragaggio -14.00 Area 3	4.32 m ²

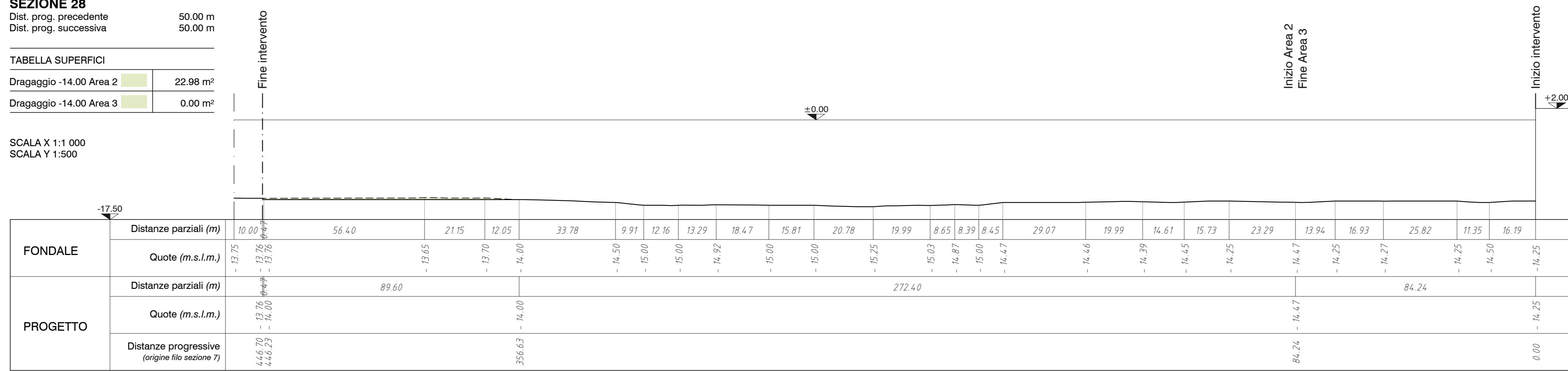
SCALA X 1:1 000
 SCALA Y 1:500



SEZIONE 28
 Dist. prog. precedente 50.00 m
 Dist. prog. successiva 50.00 m

TABELLA SUPERFICI	
Dragaggio -14.00 Area 2	22.98 m ²
Dragaggio -14.00 Area 3	0.00 m ²

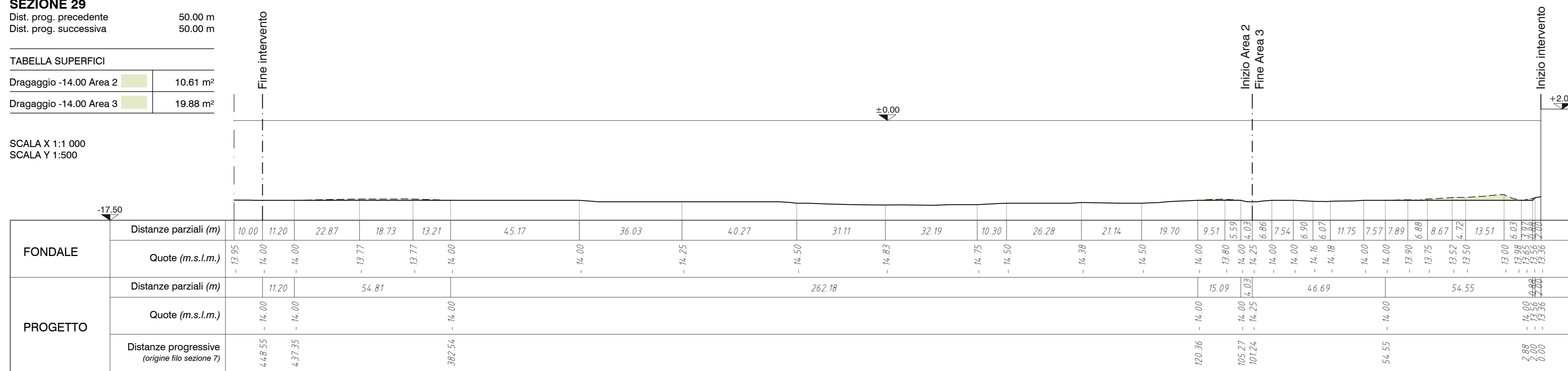
SCALA X 1:1 000
 SCALA Y 1:500



SEZIONE 29
 Dist. prog. precedente 50.00 m
 Dist. prog. successiva 50.00 m

TABELLA SUPERFICI	
Dragaggio -14.00 Area 2	10.61 m ²
Dragaggio -14.00 Area 3	19.88 m ²

SCALA X 1:1 000
 SCALA Y 1:500



Autorità di Sistema Portuale del Mare Adriatico Meridionale
 Porti di Bari, Brindisi, Manfredonia, Barletta, Monopoli
 Ufficio di Brindisi



COMPLETAMENTO DELLA INFRASTRUTTURAZIONE PORTUALE
 MEDIANTE BANCHINAMENTO E REALIZZAZIONE DELLA RETROSTANTE
 COLMATA TRA IL PONTILE PETROLCHIMICO E COSTA MORENA EST

PROGETTO DEFINITIVO

RESPONSABILE DEL PROCEDIMENTO: Ing. F. DI LEVERANO

Progettisti incaricati:
 TECNICO ACCQUATECNO S.r.l. (Ing. F. Di Leverano)
 MODIPER S.p.A. (Ing. Marco Tartaglini)

TITOLO ELABORATO: DRAGAGGIO - SEZIONI DI COMPUTO TAV. 6/14
 ELABORATO N°: OD 08
 CODICE ELABORATO: 09-017-DT-208-1-SEZ

SIGLA	ELABORATO	CONTROLLATO	APPROVATO	DATA:
1	Luglio 2017			Luglio 2017
2				Varie

ATTENZIONE: IL LEGGE CI RISERVA LA PROPRIETA' DI QUESTO ELABORATO CON DIMEZZO DI RIPRODUZIONE RENDENDOLO NOTO A TERZI ANCHE PARZIALMENTE SENZA NOSTRA AUTORIZZAZIONE.