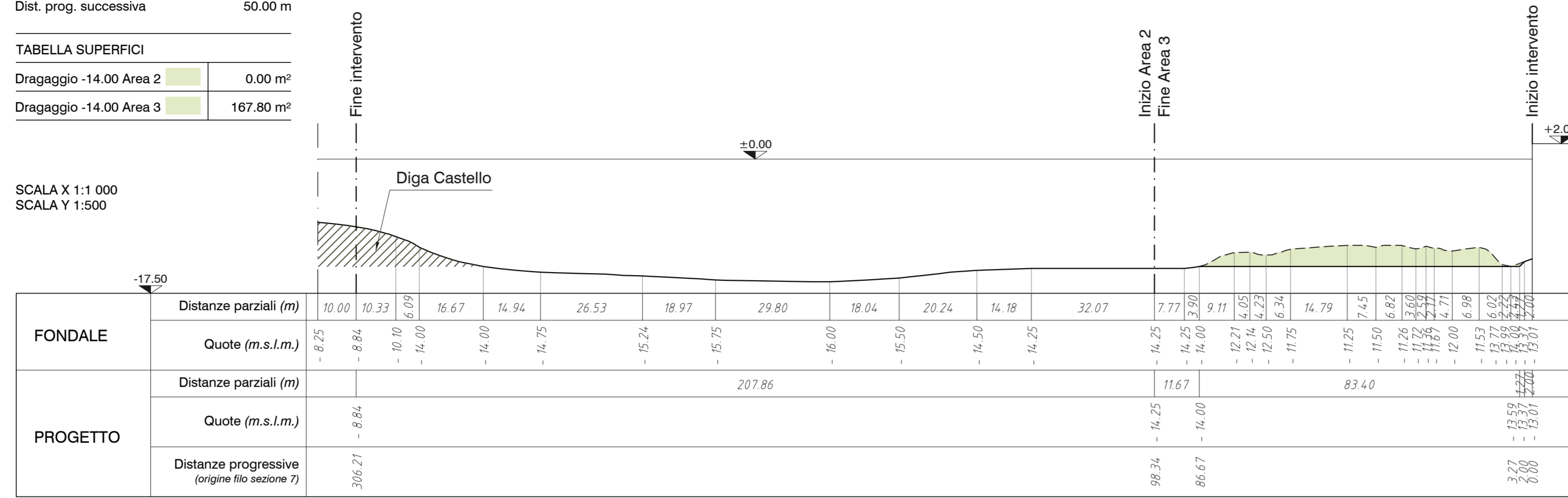


**SEZIONE 43**  
Dist. prog. precedente 50.00 m  
Dist. prog. successiva 50.00 m

TABELLA SUPERFICI		
Dragaggio -14.00 Area 2		0.00 m <sup>2</sup>
Dragaggio -14.00 Area 3		167.80 m <sup>2</sup>

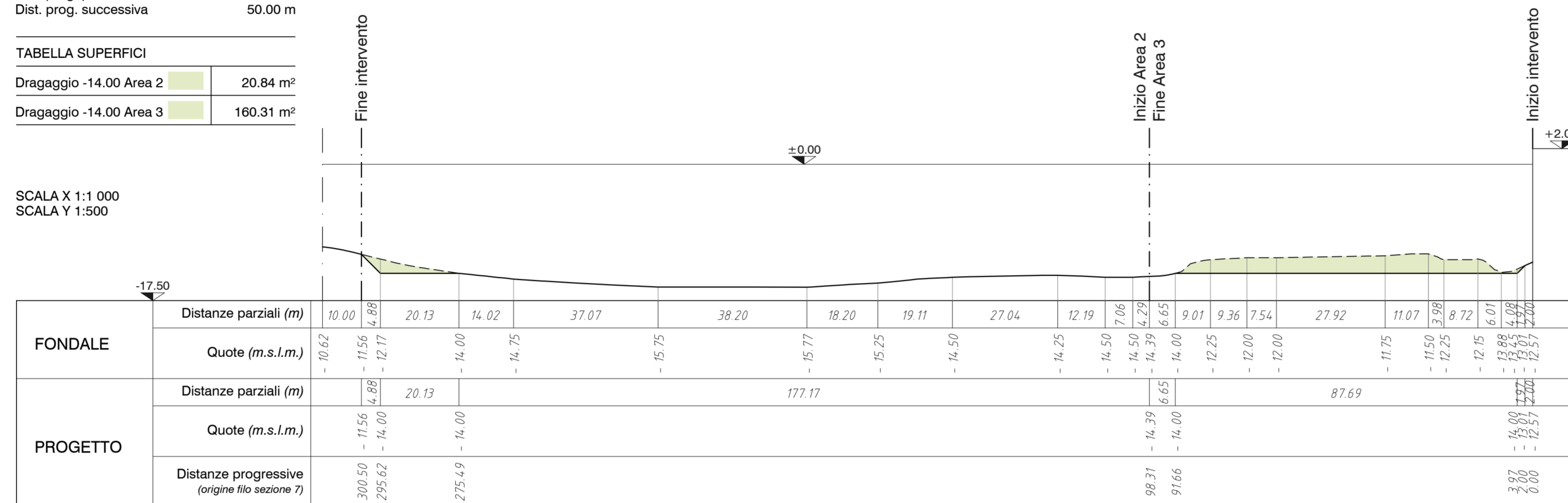
SCALA X 1:1 000  
SCALA Y 1:500



**SEZIONE 44**  
Dist. prog. precedente 50.00 m  
Dist. prog. successiva 50.00 m

TABELLA SUPERFICI		
Dragaggio -14.00 Area 2		20.84 m <sup>2</sup>
Dragaggio -14.00 Area 3		160.31 m <sup>2</sup>

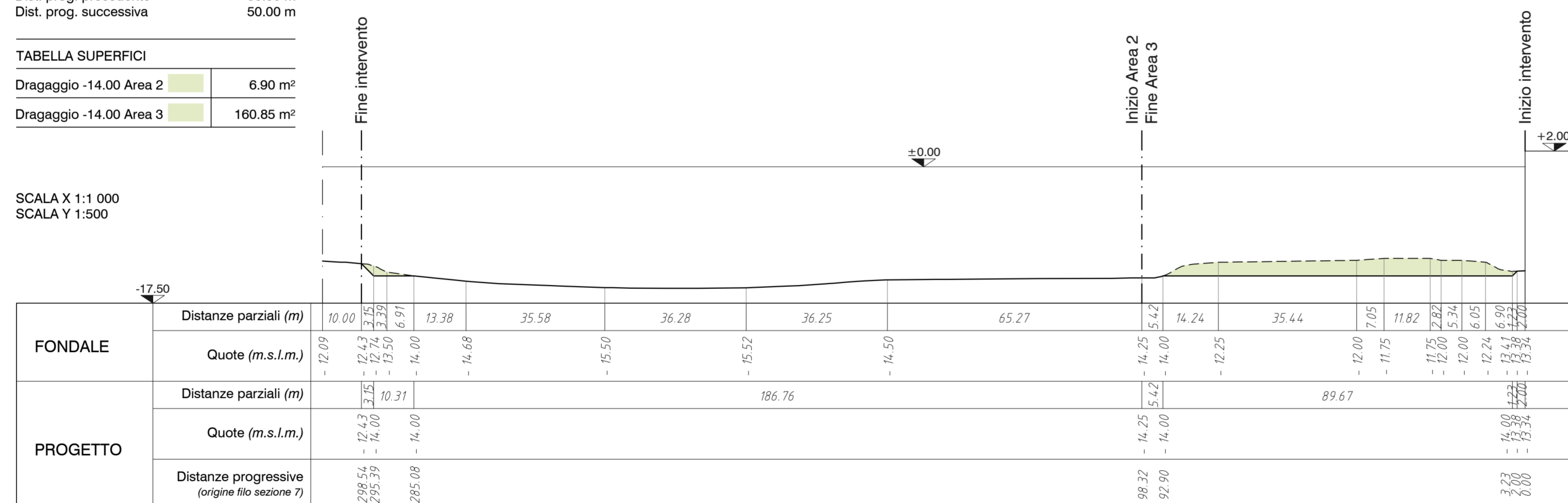
SCALA X 1:1 000  
SCALA Y 1:500



**SEZIONE 45**  
Dist. prog. precedente 50.00 m  
Dist. prog. successiva 50.00 m

TABELLA SUPERFICI		
Dragaggio -14.00 Area 2		6.90 m <sup>2</sup>
Dragaggio -14.00 Area 3		160.85 m <sup>2</sup>

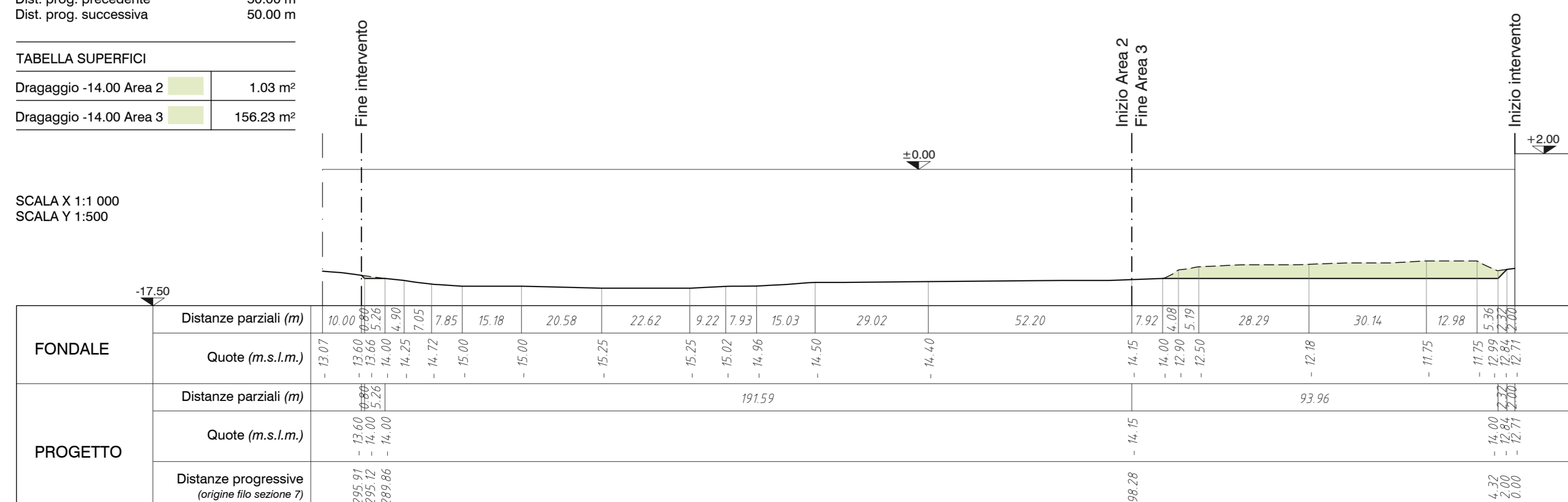
SCALA X 1:1 000  
SCALA Y 1:500



**SEZIONE 46**  
Dist. prog. precedente 50.00 m  
Dist. prog. successiva 50.00 m

TABELLA SUPERFICI		
Dragaggio -14.00 Area 2		1.03 m <sup>2</sup>
Dragaggio -14.00 Area 3		156.23 m <sup>2</sup>

SCALA X 1:1 000  
SCALA Y 1:500




**Autorità di Sistema Portuale del Mare Adriatico Meridionale**  
Porti di Bari, Brindisi, Manfredonia, Barletta, Monopoli  
Ufficio di Brindisi



COMPLETAMENTO DELLA INFRASTRUTTURAZIONE PORTUALE  
MEDIANTE BANCHINAMENTO E REALIZZAZIONE DELLA RETROSTANTE  
COLMATA TRA IL PONTILE PETROLCHIMICO E COSTA MORENA EST

PROGETTO DEFINITIVO

RESPONSABILE DEL PROCEDIMENTO: Ing. F. DI LEVERANO

Progettisti incaricati:  
  
 ACCIAIO DEL PAVIMENTO S.p.A. (Ing. Renzo Dal Prete)  
 ACQUATECNO S.r.l. (Ing. Renzo Dal Prete)  
 DIMAR S.r.l. (Ing. Marco Tartaglini)

TITOLO ELABORATO: DRAGAGGIO - SEZIONI DI COMPUTO TAV. 10/14  
 ELABORATO N°: OD 12  
 CODICE ELABORATO: 09-017-DT-212-1-SEZ

SIGLA	ELABORATO	CONTROLLATO	APPROVATO	DATA:
N.	DATA	DESCRIZIONE	RED. VER. APP.	Luglio 2017
1	Luglio 2017	NOTA CONSIGLIO SUPERIORE LL.PP.		SCALA: Varie
2				

ATTENZIONE: IL LEGGE CI RISERVA LA PROPRIETA' DI QUESTO ELABORATO CON DIVIETO DI RIPRODURRE, RENDENDOLO NOTO A TERZI, ANCHE PARZIALMENTE SENZA NOSTRA AUTORIZZAZIONE.