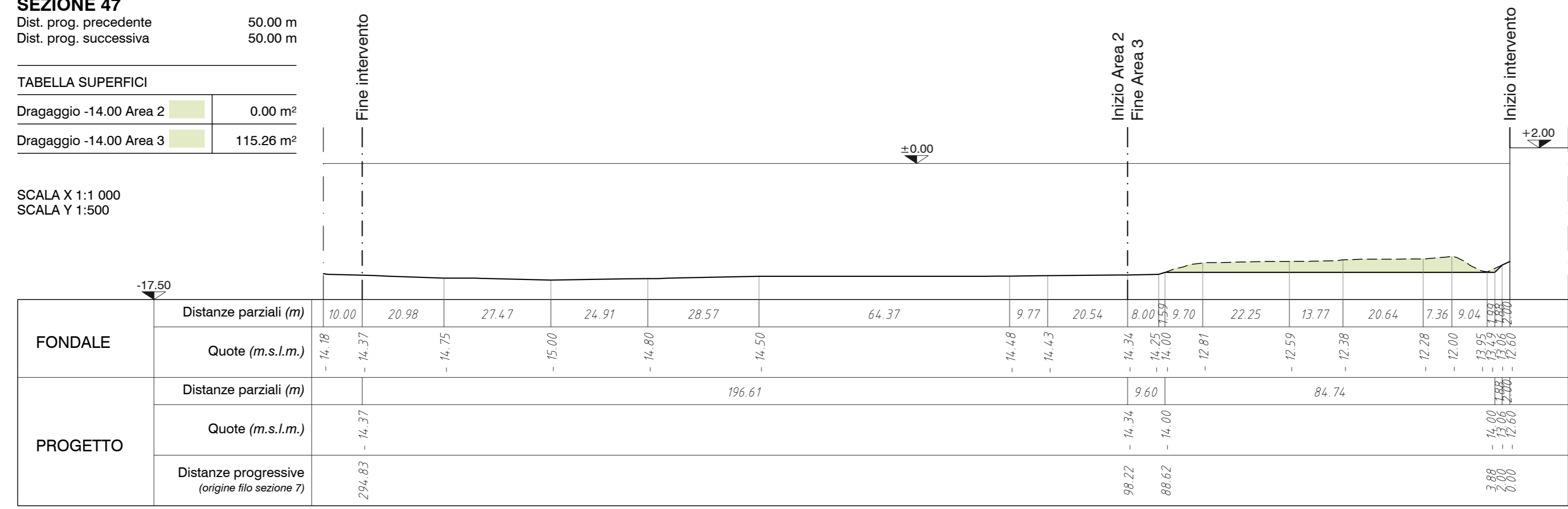


SEZIONE 47
 Dist. prog. precedente 50.00 m
 Dist. prog. successiva 50.00 m

TABELLA SUPERFICI	
Dragaggio -14.00 Area 2	0.00 m ²
Dragaggio -14.00 Area 3	115.26 m ²

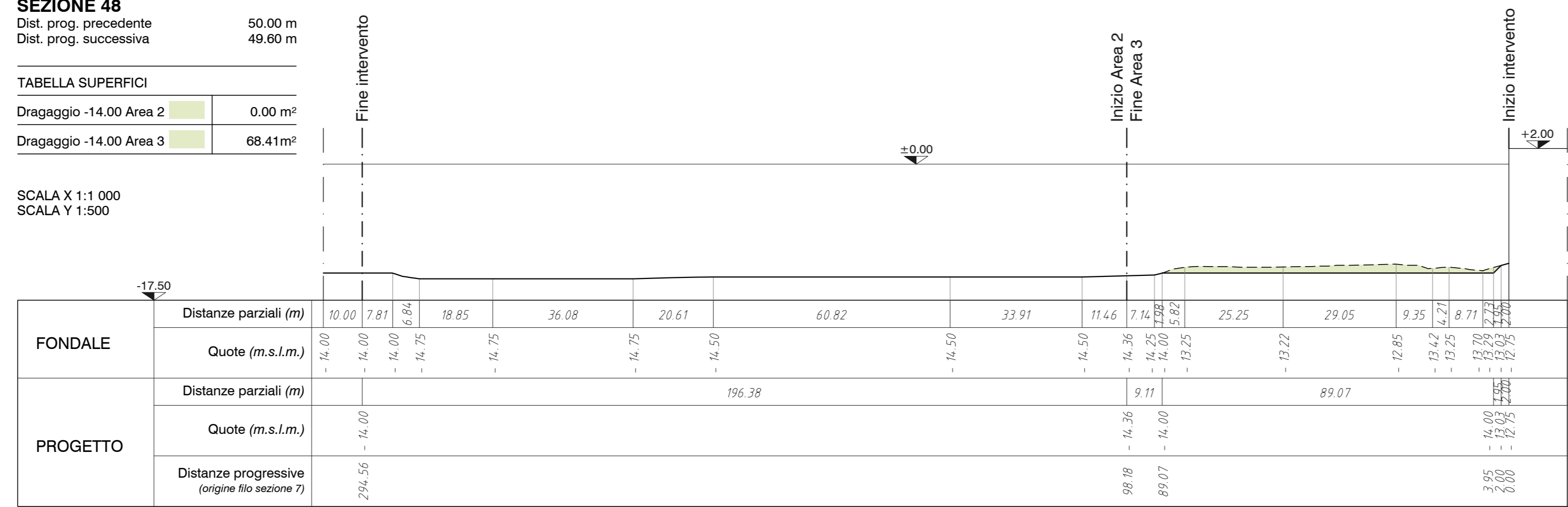
SCALA X 1:1 000
 SCALA Y 1:500



SEZIONE 48
 Dist. prog. precedente 50.00 m
 Dist. prog. successiva 49.60 m

TABELLA SUPERFICI	
Dragaggio -14.00 Area 2	0.00 m ²
Dragaggio -14.00 Area 3	68.41 m ²

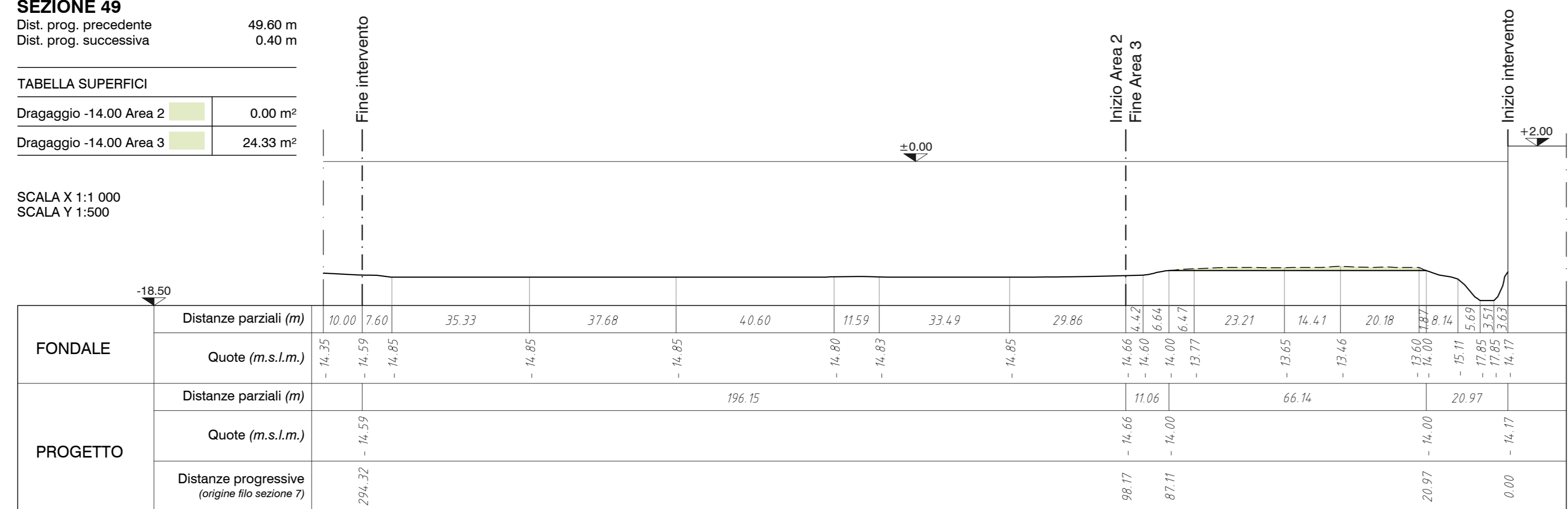
SCALA X 1:1 000
 SCALA Y 1:500



SEZIONE 49
 Dist. prog. precedente 49.60 m
 Dist. prog. successiva 0.40 m

TABELLA SUPERFICI	
Dragaggio -14.00 Area 2	0.00 m ²
Dragaggio -14.00 Area 3	24.33 m ²

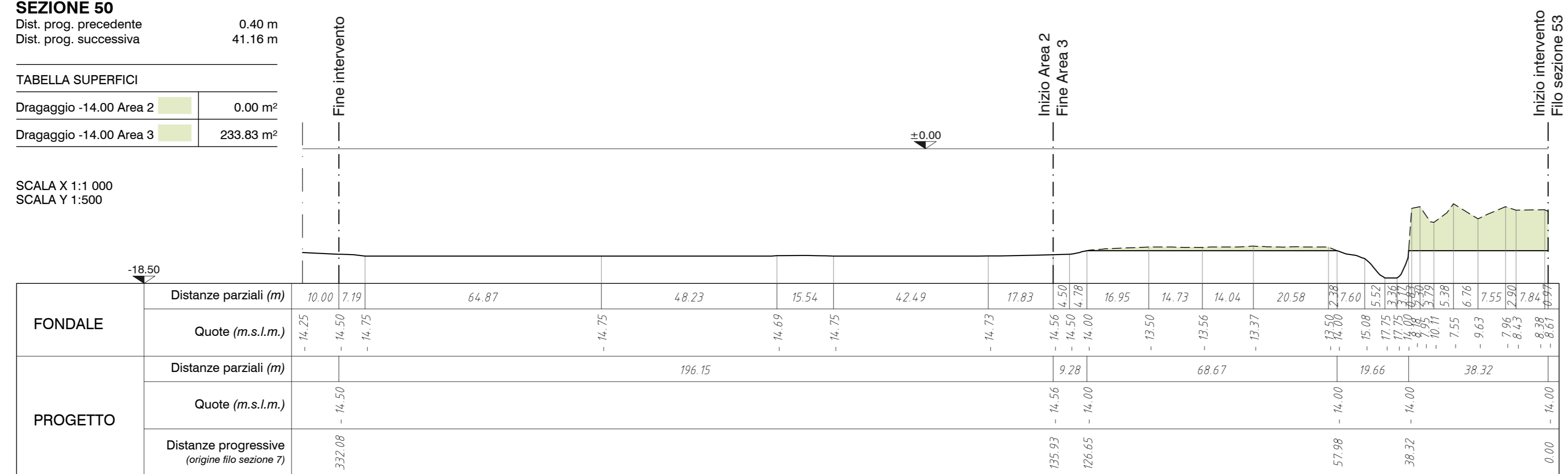
SCALA X 1:1 000
 SCALA Y 1:500



SEZIONE 50
 Dist. prog. precedente 0.40 m
 Dist. prog. successiva 41.16 m

TABELLA SUPERFICI	
Dragaggio -14.00 Area 2	0.00 m ²
Dragaggio -14.00 Area 3	233.83 m ²

SCALA X 1:1 000
 SCALA Y 1:500



Autorità di Sistema Portuale del Mare Adriatico Meridionale
 Porti di Bari, Brindisi, Manfredonia, Barletta, Monopoli
 Ufficio di Brindisi



**COMPLETAMENTO DELLA INFRASTRUTTURAZIONE PORTUALE
 MEDIANTE BANCHINAMENTO E REALIZZAZIONE DELLA RETROSTANTE
 COLMATA TRA IL PONTILE PETROLCHIMICO E COSTA MORENA EST**

PROGETTO DEFINITIVO

RESPONSABILE DEL PROCEDIMENTO: Ing. F. DI LEVERANO

Progettisti incaricati:
 TECNICO ACQUATECNO S.r.l. (Ing. Renzo Dal Prete)
 MODENA S.p.A. (Ing. Marco Tartaglini)

TITOLO ELABORATO: DRAGAGGIO - SEZIONI DI COMPUTO TAV. 11/14
 ELABORATO N°: OD 13
 CODICE ELABORATO: 09-017-DT-213-1-SEZ

SIGLA	ELABORATO	CONTROLLATO	APPROVATO	DATA:
N. DATA	DESCRIZIONE	RED.	VER.	APP.
1	Luglio 2017	NOTA CONSIGLIO SUPERIORE LL.PP.		Luglio 2017
2				Varie

ATTENZIONE: IL LEGGE CI RISERVA LA PROPRIETA' DI QUESTO ELABORATO CON DIVIETO DI RIPRODURRE, RENDENDOLO NOTO A TERZI ANCHE PARZIALMENTE SENZA NOSTRA AUTORIZZAZIONE.