


SEZIONE 51
Dist. prog. precedente 50.00 m
Dist. prog. successiva 50.00 m

TABELLA SUPERFICI	
Dragaggio -14.00 Area 2	0.00 m ²
Dragaggio -14.00 Area 3	23.08 m ²

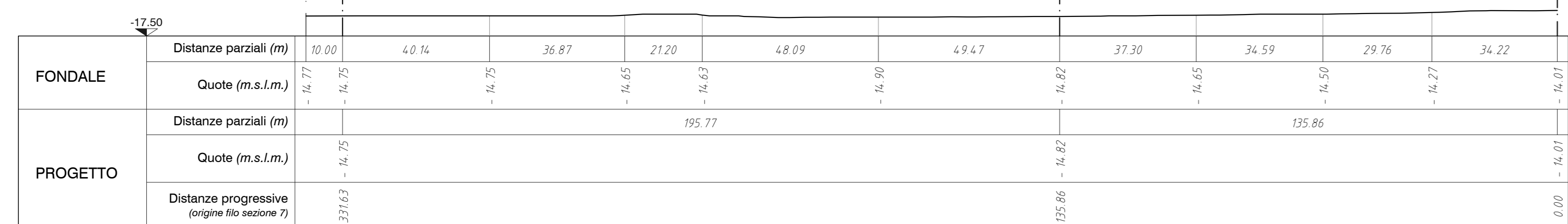
SCALA X 1:1 000
SCALA Y 1:500



SEZIONE 52
Dist. prog. precedente 50.00 m
Dist. prog. successiva 50.00 m

TABELLA SUPERFICI	
Dragaggio -14.00 Area 2	0.00 m ²
Dragaggio -14.00 Area 3	0.00 m ²

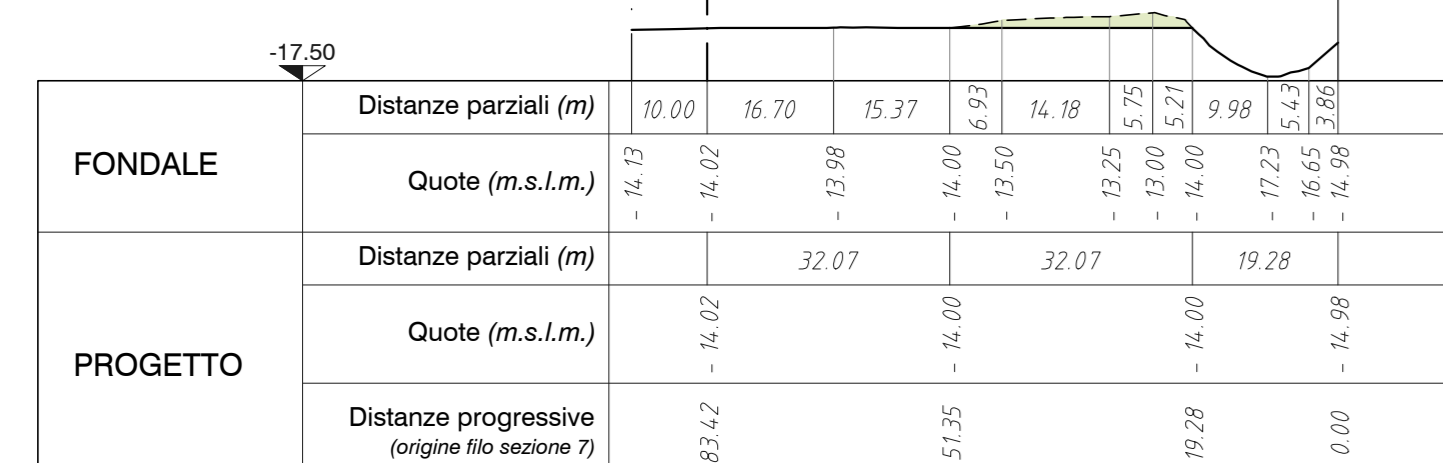
SCALA X 1:1 000
SCALA Y 1:500



SEZIONE 53
Dist. prog. precedente 50.00 m
Dist. prog. successiva 50.00 m

TABELLA SUPERFICI	
Dragaggio -14.00 Area 3	19.36 m ²

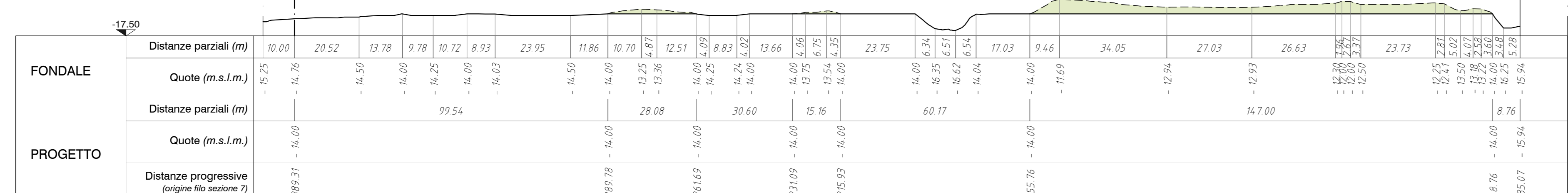
SCALA X 1:1 000
SCALA Y 1:500



SEZIONE 55
Dist. prog. precedente 44.44 m
Dist. prog. successiva 55.56 m

TABELLA SUPERFICI	
Dragaggio -14.00 Area 3	218.71 m ²


SCALA X 1:1 000
SCALA Y 1:500



SEZIONE 54
Dist. prog. precedente 50.00 m
Dist. prog. successiva 44.44 m

TABELLA SUPERFICI	
Dragaggio -14.00 Area 3	89.80 m ²

SCALA X 1:1 000
SCALA Y 1:500



Autorità di Sistema Portuale del Mare Adriatico Meridionale
Porti di Bari, Brindisi, Manfredonia, Barletta, Monopoli
Ufficio di Brindisi



COMPLETAMENTO DELLA INFRASTRUTTURAZIONE PORTUALE MEDIANTE BANCHINAMENTO E REALIZZAZIONE DELLA RETROSTANTE COLMATI TRA IL PONTILE PETROLCHIMICO E COSTA MORENA EST

PROGETTO DEFINITIVO

RESPONSABILE DEL PROCEDIMENTO: Ing. F. DI LEVERANO

Progettisti incaricati: **TECNO** (Ing. Renato Del Prete), **MODERNA** (Ing. Marco Tartaglini), **ODIMAR S.r.l.** (Via Zebio, 40 - ROMA)

TITOLO ELABORATO: **DRAGAGGIO - SEZIONI DI COMPUTO TAV. 12/14**

ELABORATO N°: **OD 14**
CODICE ELABORATO: **09-017-DT-T014-1-SEZ**

SIGLA	ELABORATO	CONTROLLATO	APPROVATO	DATA:
				Luglio 2017

REVISIONE	N.	DATA	DESCRIZIONE	RED.	VER.	APP.
1		Luglio 2017	NOTA CONSIGLIO SUPERIORE LL.PP.			
2						

SCALA: **Varie**

AL TERMINE DI LEGGE CI RISERVIAMO LA PROPRIETÀ DI QUESTO ELABORATO CON DIMETTO DI RIPRODURLO RENDENDOLO NOTO A TERZIARI E PARZIALMENTE SENZA NOSTRA AUTORIZZAZIONE.