SEZIONE 56

Dist. prog. precedente 55.56 m
Dist. prog. successiva 50.00 m

TABELLA SUPERFICI	
Dragaggio -14.00 Area 3	251.61 m²

SCALA X 1:1 000
SCALA Y 1:500

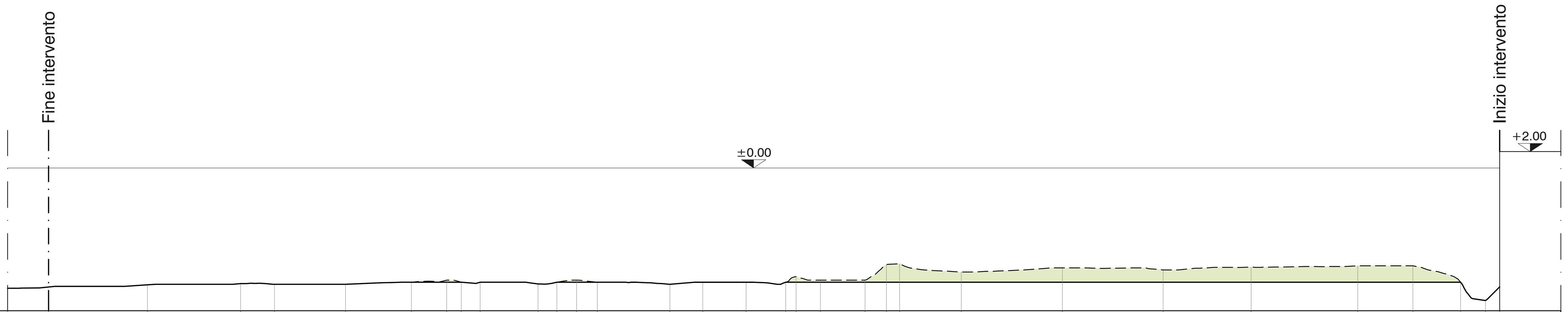

FONDALE	Distanze parziali *(m)*	10.00 · 24.24 · 22.82 · 8.28 · 17.40 · 16.11 · 8.67 · 3.57 · 4.62 · 14.17 · 4.64 · 4.81 · 5.10 · 17.79 · 8.01 · 10.64 · 9.70 · 2.56 · 5.93 · 10.94 · 5.23 · 3.25 · 15.11 · 24.73 · 24.69 · 21.54 · 26.14 · 13.48 · 11.68 · 6.09 · 3.47
	Quote *(m.s.l.m.)*	-14.75 · -14.58 · -14.32 · -14.17 · -14.25 · -14.25 · -14.00 · -13.75 · -14.00 · -14.00 · -14.21 · -14.00 · -13.75 · -14.00 · -14.25 · -14.00 · -14.00 · -14.00 · -13.30 · -13.75 · -13.75 · -11.83 · -11.73 · -12.75 · -12.25 · -12.50 · -12.16 · -12.00 · -12.00 · -14.00 · -16.25 · -14.57
PROGETTO	Distanze parziali *(m)*	88.85 · 12.24 · 23.42 · 9.91 · 46.13 · 165.29 · 9.55
	Quote *(m.s.l.m.)*	-14.58 · -14.00 · -14.00 · -14.00 · -14.00 · -14.00 · -14.00 · -14.57
	Distanze progressive *(origine filo sezione 7)*	355.40 · 266.55 · 254.31 · 230.89 · 220.98 · 174.84 · 9.55 · 0.00

SEZIONE 57

Dist. prog. precedente 50.00 m
Dist. prog. successiva 50.00 m

TABELLA SUPERFICI	
Dragaggio -14.00 Area 3	355.14 m²

SCALA X 1:1 000
SCALA Y 1:500

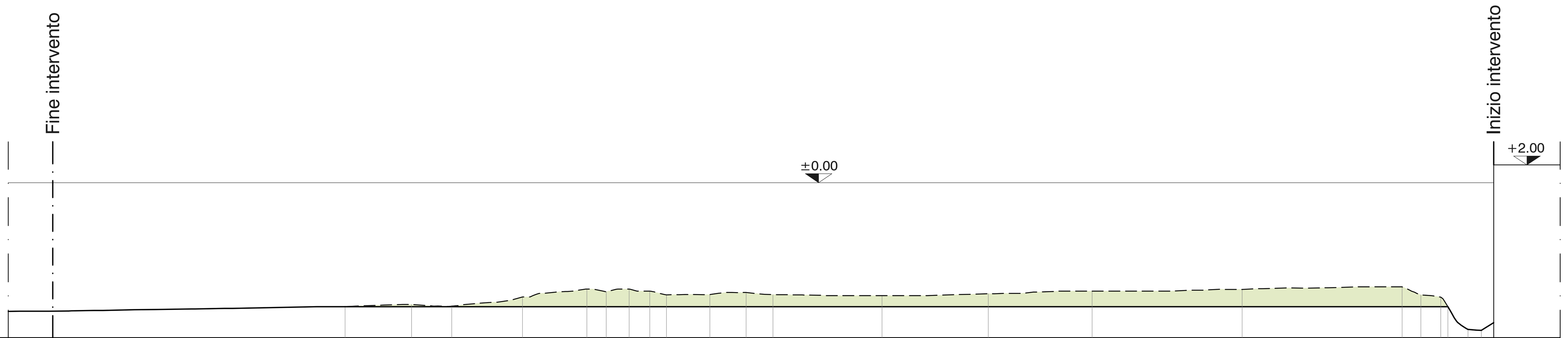

FONDALE	Distanze parziali *(m)*	10.00 · 65.94 · 14.96 · 9.06 · 15.99 · 14.49 · 4.37 · 5.16 · 4.66 · 3.77 · 9.79 · 8.18 · 6.05 · 24.56 · 23.97 · 23.43 · 33.80 · 36.07 · 4.23 · 4.52 · 1.58 · 4.55 · 2.97 · 2.80
	Quote *(m.s.l.m.)*	-14.52 · -14.50 · -14.00 · -13.75 · -13.94 · -12.91 · -12.00 · -12.31 · -12.00 · -12.25 · -12.66 · -12.62 · -12.40 · -12.64 · -12.75 · -12.53 · -12.25 · -12.06 · -11.75 · -12.66 · -12.93 · -14.00 · -16.55 · -16.66 · -15.79
PROGETTO	Distanze parziali *(m)*	65.94 · 248.62 · 10.32
	Quote *(m.s.l.m.)*	-14.50 · -14.00 · -14.00 · -15.79
	Distanze progressive *(origine filo sezione 7)*	324.89 · 258.94 · 10.32 · 0.00

SEZIONE 58

Dist. prog. precedente 50.00 m
Dist. prog. successiva 50.00 m

TABELLA SUPERFICI	
Dragaggio -14.00 Area 3	419.41 m²

SCALA X 1:1 000
SCALA Y 1:500

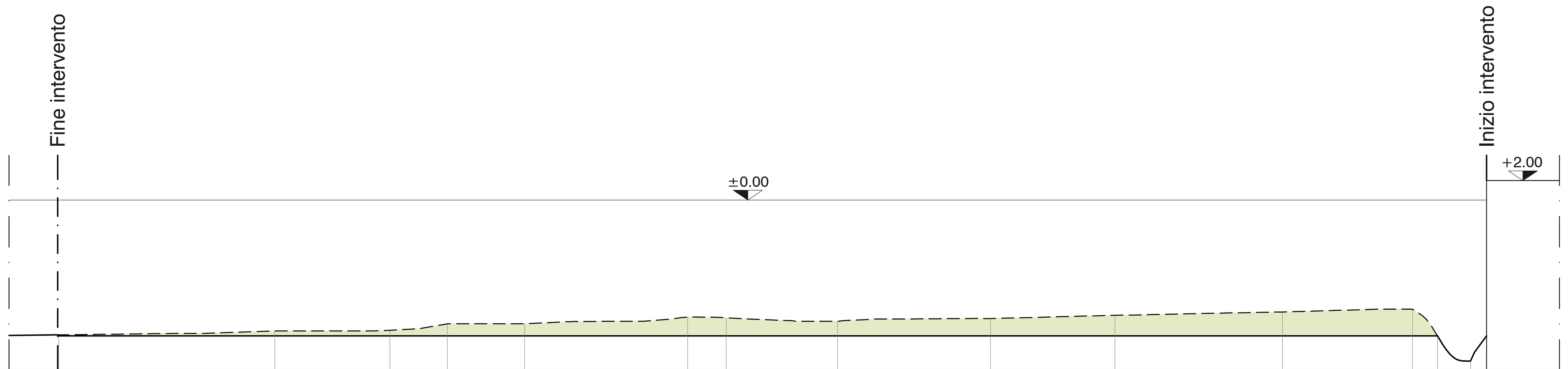

FONDALE	Distanze parziali *(m)*	10.00 · 0.23 · 44.51 · 23.75 · 11.88 · 15.89 · 33.60 · 7.95 · 22.97 · 31.54 · 25.64 · 34.54 · 26.80 · 5.16 · 6.85 · 3.30
	Quote *(m.s.l.m.)*	-13.97 · -13.90 · -13.90 · -13.50 · -13.43 · -12.75 · -12.75 · -12.06 · -12.14 · -12.50 · -12.21 · -11.88 · -11.54 · -11.25 · -14.00 · -16.58 · -14.00
PROGETTO	Distanze parziali *(m)*	284.46 · 10.14
	Quote *(m.s.l.m.)*	-13.90 · -14.00 · -14.00 · -14.00
	Distanze progressive *(origine filo sezione 7)*	294.60 · 294.37 · 10.14 · 0.00

SEZIONE 59

Dist. prog. precedente 50.00 m
Dist. prog. successiva 50.00 m

TABELLA SUPERFICI	
Dragaggio -14.00 Area 3	435.15 m²

SCALA X 1:1 000
SCALA Y 1:500

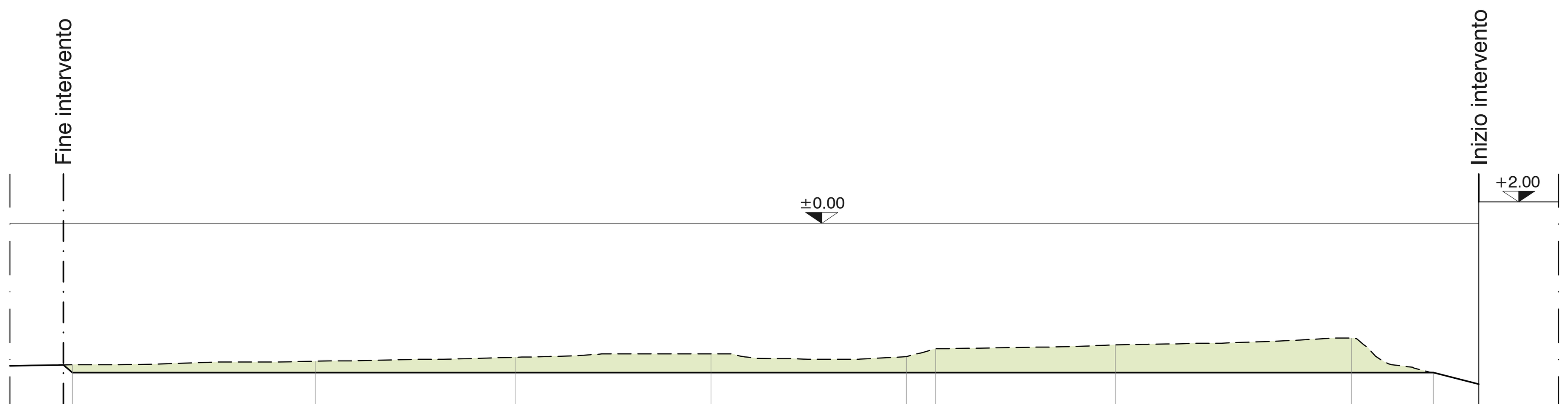

FONDALE	Distanze parziali *(m)*	10.00 · 1.70 · 45.58 · 37.61 · 36.61 · 36.72 · 5.43 · 33.73 · 44.31 · 15.41 · 8.45
	Quote *(m.s.l.m.)*	-13.37 · -13.28 · -13.25 · -12.93 · -12.56 · -12.25 · -12.50 · -11.75 · -11.40 · -10.75 · -14.00 · -15.07
PROGETTO	Distanze parziali *(m)*	1.70 · 255.41 · 8.45
	Quote *(m.s.l.m.)*	-13.28 · -14.00 · -14.00 · -15.07
	Distanze progressive *(origine filo sezione 7)*	265.55 · 263.85 · 8.45 · 0.00

Autorità di Sistema Portuale del Mare Adriatico Meridionale

Porti di Bari, Brindisi, Manfredonia, Barletta, Monopoli

Ufficio di Brindisi

COMPLETAMENTO DELLA INFRASTRUTTURAZIONE PORTUALE MEDIANTE BANCHINAMENTO E REALIZZAZIONE DELLA RETROSTANTE COLMATA TRA IL PONTILE PETROLCHIMICO E COSTA MORENA EST

PROGETTO DEFINITIVO

RESPONSABILE DEL PROCEDIMENTO: Ing. F. DI LEVERANO

Progettisti incaricati:
ACQUATECNO S.r.l. Via Ajaccio, 14 - ROMA (Ing. Renato Del Prete)
MODIMAR S.r.l. Via Monte Zebio, 40 - ROMA (Ing. Marco Tartaglini)

TITOLO ELABORATO: DRAGAGGIO - SEZIONI DI COMPUTO TAV. 13/14

ELABORATO N°: OD 15

CODICE ELABORATO: 09-017-DT-215-1-SEZ

SIGLA	ELABORATO	CONTROLLATO	APPROVATO

REVISIONE N.	DATA	DESCRIZIONE	RED.	VER.	APP.
1	Luglio 2017	NOTA CONSIGLIO SUPERIORE LL.PP.			
2					

DATA: Luglio 2017

SCALA: Varie

A TERMINE DI LEGGE CI RISERVIAMO LA PROPRIETA' DI QUESTO ELABORATO CON DIVIETO DI RIPRODURLO RENDENDOLO NOTO A TERZI ANCHE PARZIALMENTE SENZA NOSTRA AUTORIZZAZIONE.