



COROGRAFIA Scala 1:200.000

METANODOTTI IN PROGETTO

- Rif. All. Comune di RAVENNA 2[^] Pr. DN 200 (8'') – DP 75 bar – Tav. 2
- Rif. All. PETROALMA DN 100 (4'') – DP 75 bar – Tav. 3
- Rif. All. COFAR e PINETA DN 100 (4'') – DP 75 bar – Tav. 4
- Var. per Ins. fondello su All. COFAR e PINETA DN 100 (4'') – DP 24 bar – Tav. 5
- Rif. All. ALMA Distribuzione DN 100 (4'') – DP 75 bar – Tav. 6
- Ric. All. ITALFRUTTA DN 100 (4'') – DP 75 bar – Tav. 7

GEA s.r.l. Ricerca e documentazione archeologica
 Sede Leg.: Via Roma, 48 - 29121 PIACENZA (PC)
 Ufficio: Str. Farini, 9 - 43121/PARMA (PR)
 Tel. 0521.237794 - Fax 0521/1852764
 Cod. Fisc. e Partita IVA 0205220340
 E-mail: geaparma@katamail.com
 P.E.C.: geaparma@openlegaimail.it

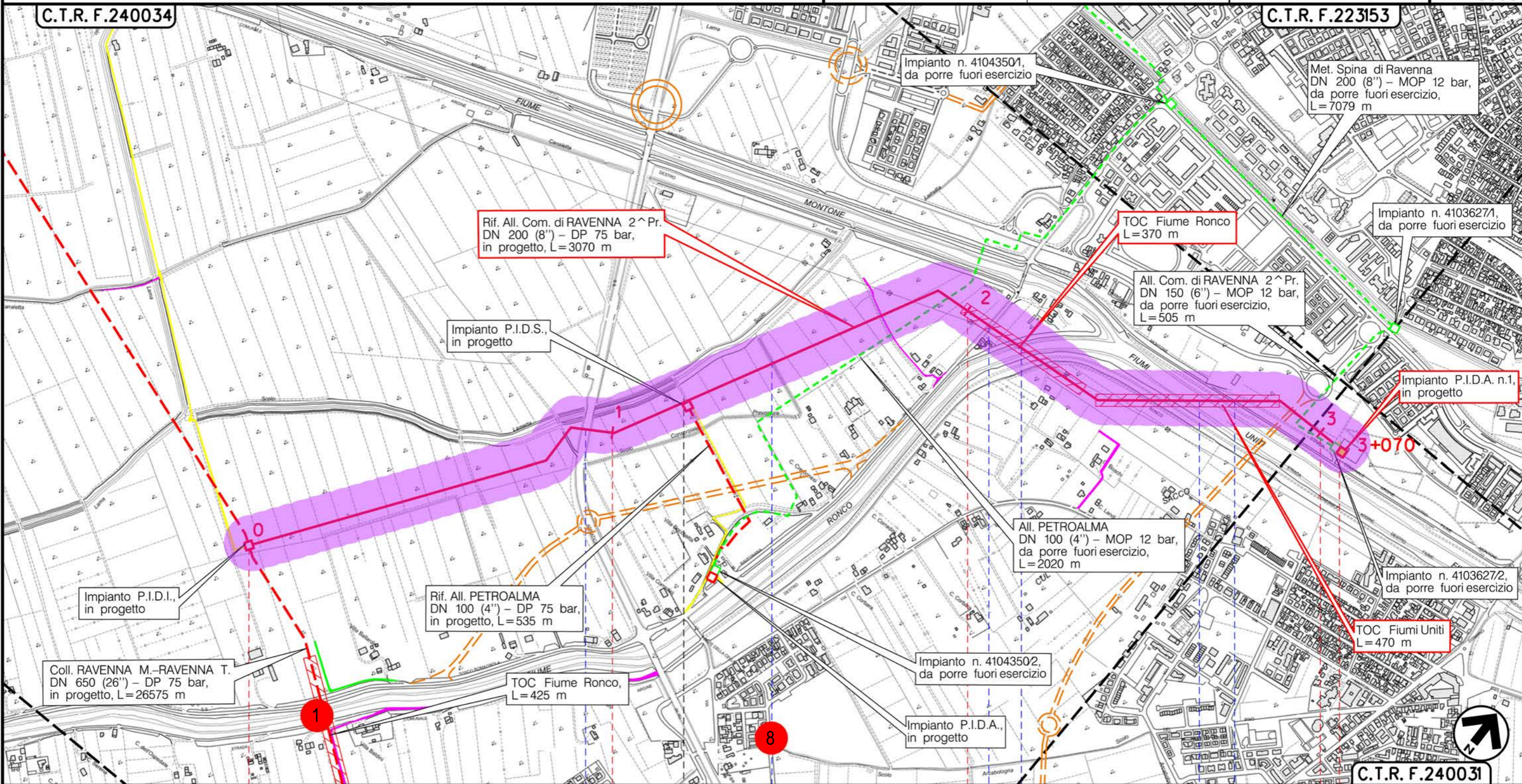
0	15/12/17	EMISSIONE	FERRARIO	CAPELLI	CAPELLI		
INDICE	DATA	REVISIONI			ELABORATO	VERIFICATO	APPROVATO
Proprietario		Progettista					
Metanodotto:			Dis. PG - ARCHEO - 002A				
Coll. RAVENNA Mare-RAVENNA Terra DN 650 (26'') – DP 75 bar OPERE CONNESSE			Fg. 1 di 8				
Comm. NR/17135 NR/08283			INDICE				
Scala 1:10000			Sostituisce il				
VERIFICA PREVENTIVA DELL'INTERESSE ARCHEOLOGICO CARTA DEL RISCHIO ARCHEOLOGICO			Sostituito dal				

Metanodotto:

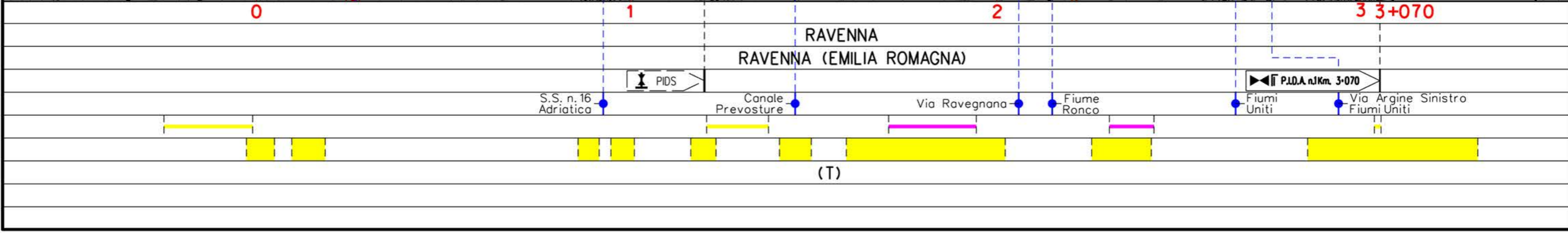
Rif. All. Comune di RAVENNA 2^ Pr.
DN 200 (8") - DP 75 bar

**VERIFICA PREVENTIVA DELL'INTERESSE ARCHEOLOGICO
CARTA DEL RISCHIO ARCHEOLOGICO**

0	15/12/17	EMISSIONE	FERRARIO	CAPELLI	CAPELLI	Foglio
INDICE	DATA	REVISIONI	ELABORATO	VERIFICATO	APPROVATO	2
Proprietario			Progettista			di 8
SNAM RETE GAS			COMIS			di 8
			Dis. PG - ARCHEO - 002A			di 8
			Comm. NR/08283			Scala
						1:10000



Il presente disegno e' di proprieta' aziendale - La Societa' tutelera' i propri diritti a termine di legge.

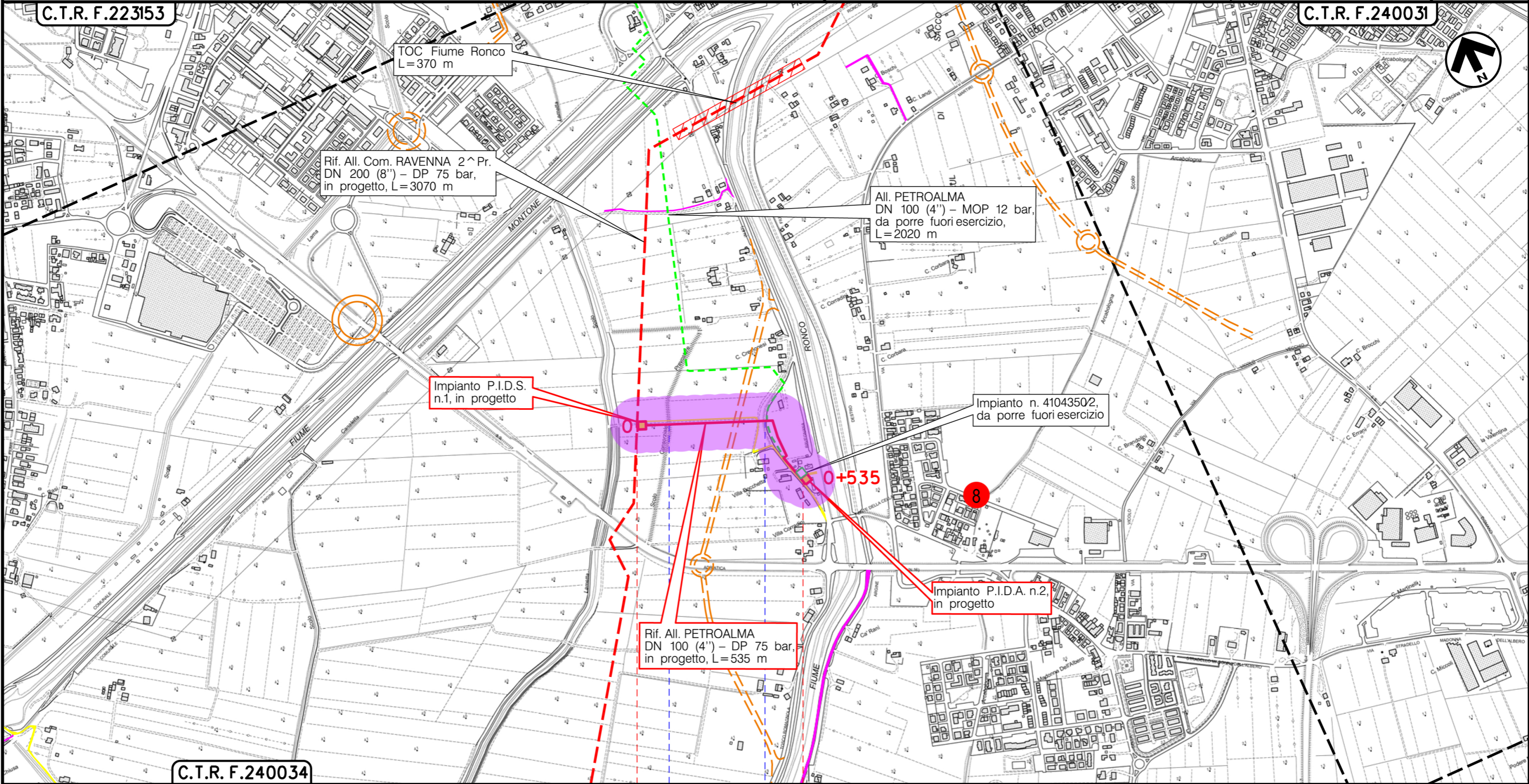


Metanodotto:

Rif. All. PETROALMA
DN 100 (4'') - DP 75 bar

**VERIFICA PREVENTIVA DELL'INTERESSE ARCHEOLOGICO
CARTA DEL RISCHIO ARCHEOLOGICO**

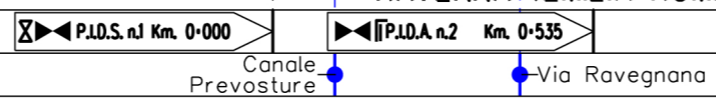
0	15/12/17	EMISSIONE	FERRARIO	CAPELLI	CAPELLI	Foglio
INDICE	DATA	REVISIONI	ELABORATO	VERIFICATO	APPROVATO	3
Proprietario			Progettista			di 8
SNAM RETE GAS			COMIS			Scala
			Dis. PG - ARCHEO - 002A			1:10000
			Comm. NR/08283			



C.T.R. F.240034

0 0+535

RAVENNA
RAVENNA (EMILIA ROMAGNA)



(T)

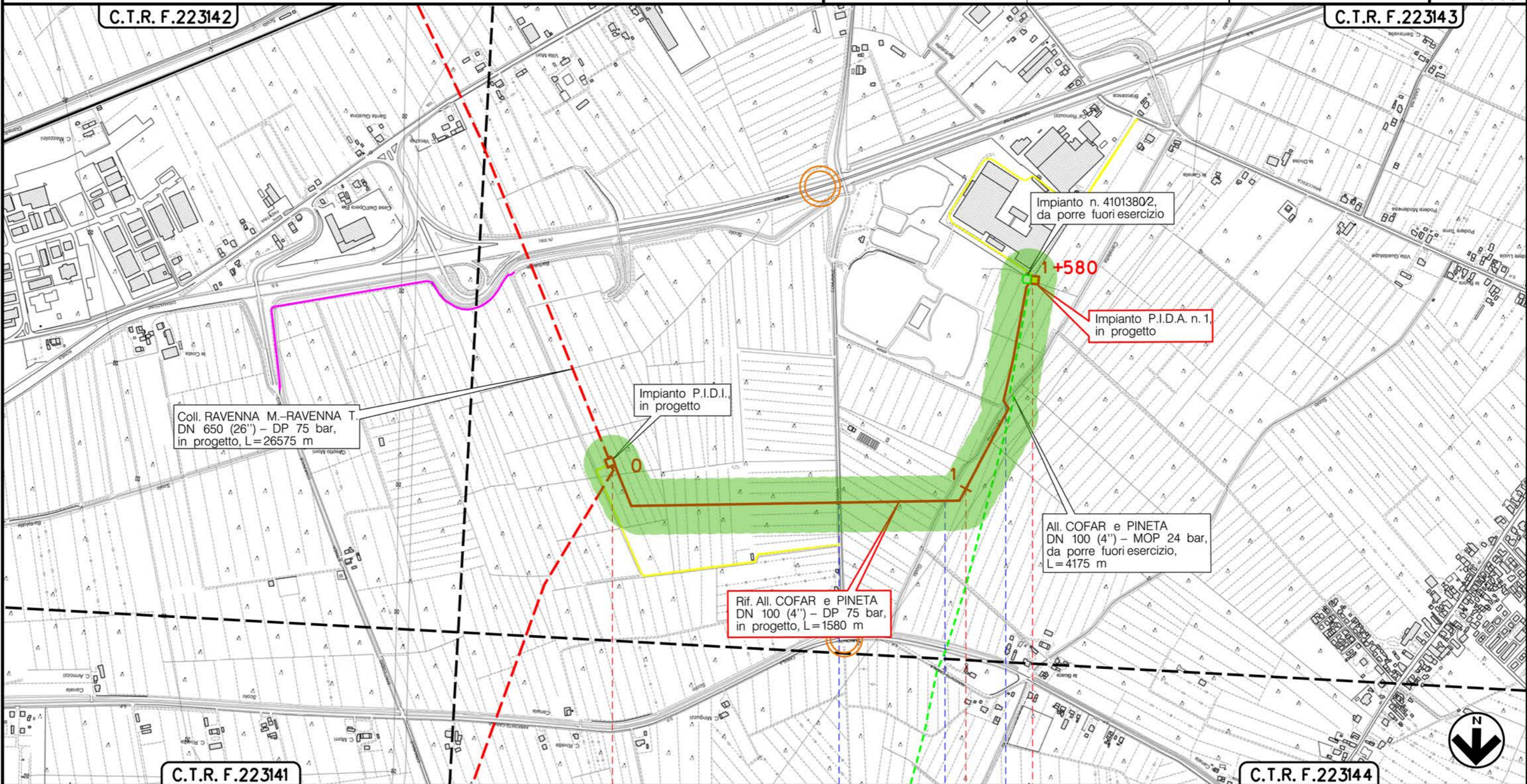
Il presente disegno e' di proprieta' aziendale - La Societa' tutelera' i propri diritti a termine di legge.

Metanodotto:

Rif. All. COFAR e PINETA
DN 100 (4") - DP 75 bar

**VERIFICA PREVENTIVA DELL'INTERESSE ARCHEOLOGICO
CARTA DEL RISCHIO ARCHEOLOGICO**

0	15/12/17	EMISSIONE	FERRARIO	CAPELLI	CAPELLI	Foglio 4 di 8 Scala 1:10000
INDICE	DATA	REVISIONI	ELABORATO	VERIFICATO	APPROVATO	
Proprietario SNAM RETE GAS		Progettista COMIS <small>consulenza materiali - ispezioni - saldature progettazione - direzione lavori</small>		Dis. PG - ARCHEO - 002A		
				Comm. NR/17135		



C.T.R. F.223141

C.T.R. F.223144

RAVENNA
RAVENNA (EMILIA ROMAGNA)

P.I.D.I.

P.I.D.A. n.1 Km. 1-580

Via Bartolotti

Canaletta Vecchia
Godo Valle

(T)

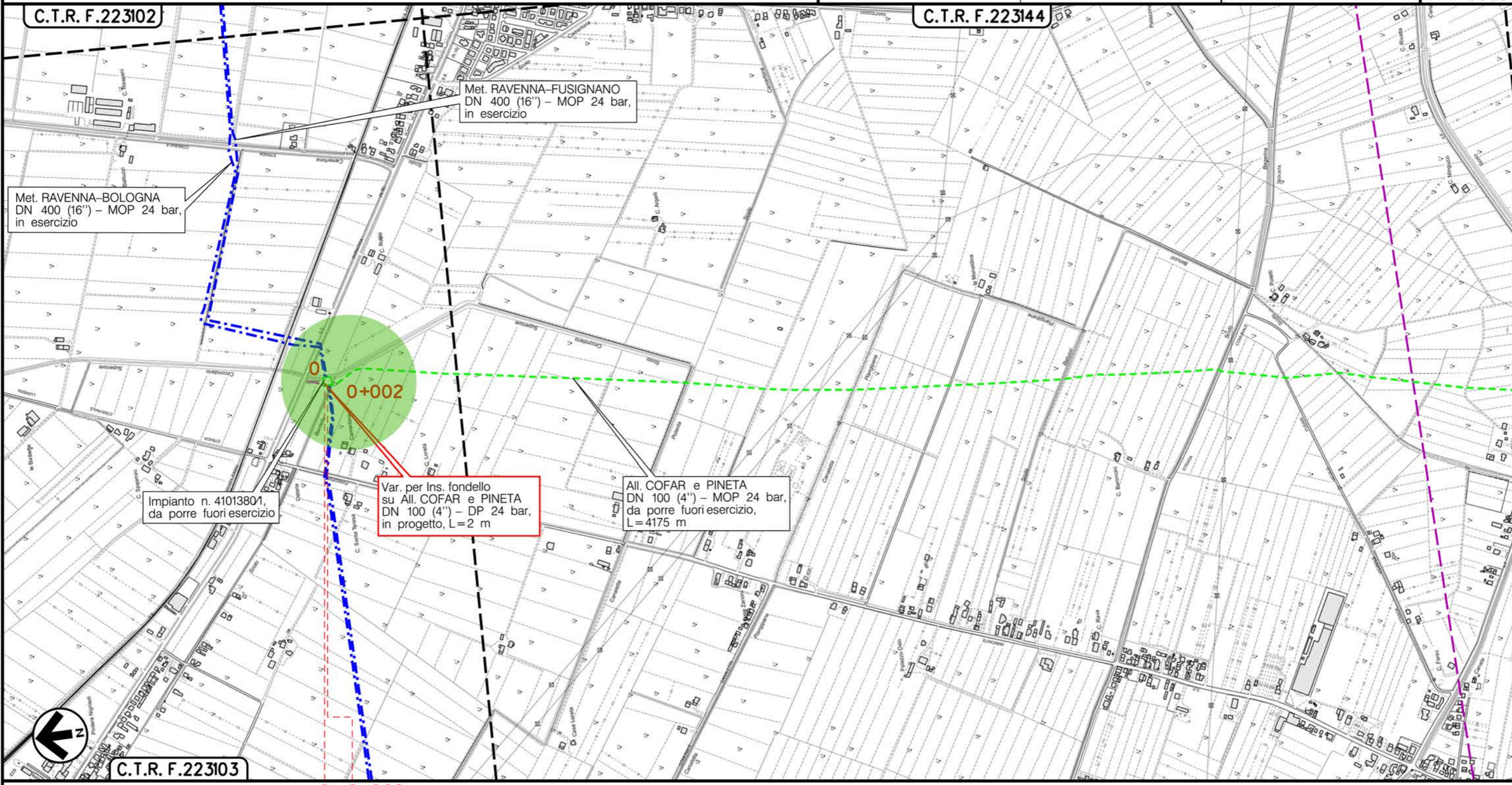
Il presente disegno e' di proprieta' aziendale - La Societa' tutelera' i propri diritti a termine di legge.

Metanodotto:

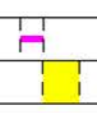
Var. per Ins. fondello
su All. COFAR e PINETA
DN 100 (4") - DP 24 bar

**VERIFICA PREVENTIVA DELL'INTERESSE ARCHEOLOGICO
CARTA DEL RISCHIO ARCHEOLOGICO**

0	15/12/17	EMISSIONE	FERRARIO	CAPELLI	CAPELLI
INDICE	DATA	REVISIONI	ELABORATO	VERIFICATO	APPROVATO
Proprietario		Progettista		Dis. PG - ARCHEO - 002A	
SNAM RETE GAS		COMIS		Comm. NR/17135	
					Foglio 5 di 8
					Scala 1:10000



RAVENNA
RAVENNA (EMILIA ROMAGNA)



(T)

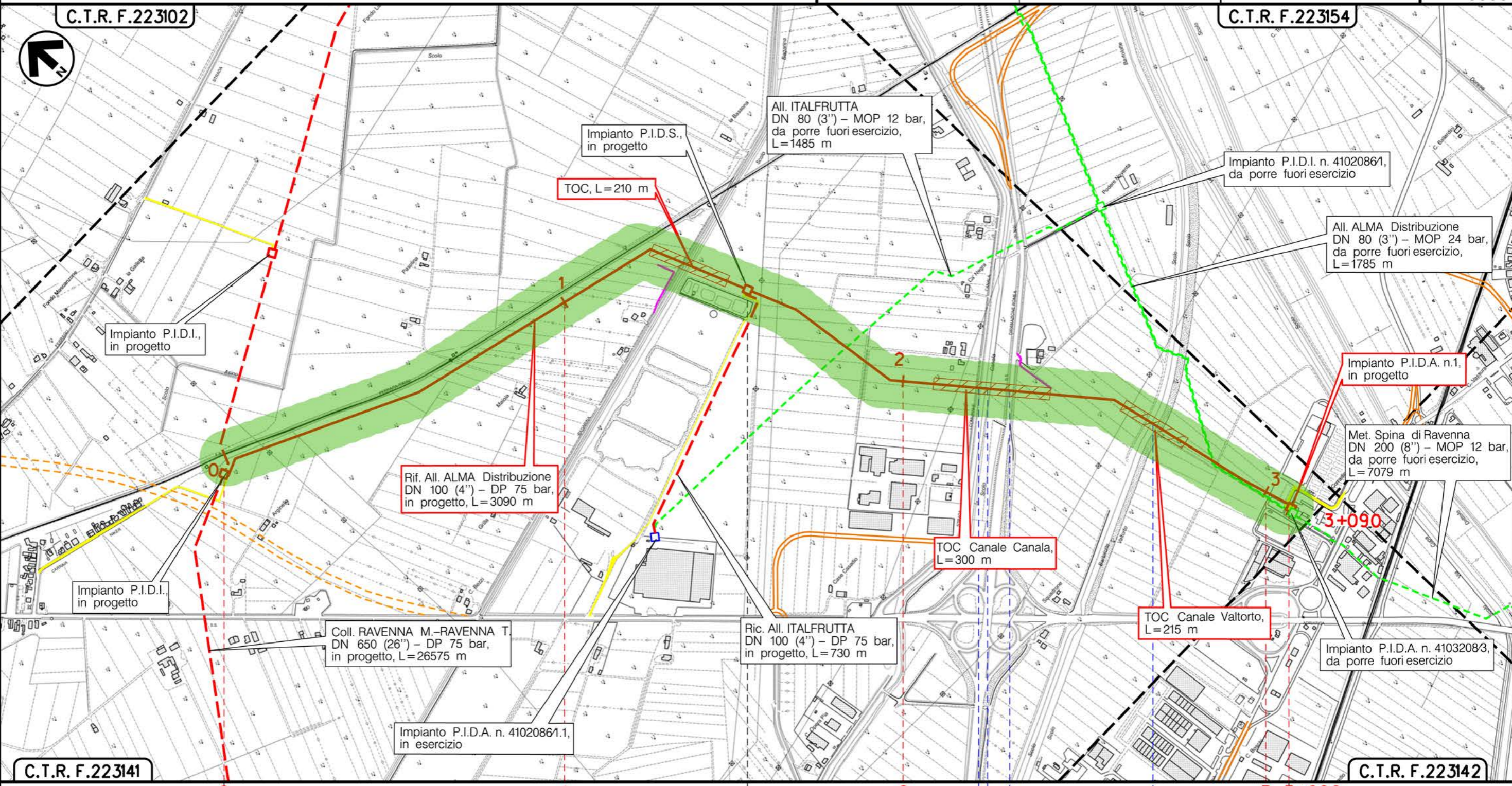
Il presente disegno e' di proprieta' aziendale - La Societa' tutelera' i propri diritti a termine di legge.

Metanodotto:


Rif. All. ALMA Distribuzione
DN 100 (4'') - DP 75 bar

0	15/12/17	EMISSIONE	FERRARIO	CAPELLI	CAPELLI	Foglio 6 di 8 Scala 1:10000
INDICE	DATA	REVISIONI	ELABORATO	VERIFICATO	APPROVATO	
Proprietario SNAM RETE GAS		Progettista COMIS <small>consulenza materiali - ispezioni - saldature progettazione - direzione lavori</small>		Dis. PG - ARCHEO - 002A Comm. NR/08283		

**VERIFICA PREVENTIVA DELL'INTERESSE ARCHEOLOGICO
CARTA DEL RISCHIO ARCHEOLOGICO**



Il presente disegno e' di proprieta' aziendale - La Societa' tutelera' i propri diritti a termine di legge.



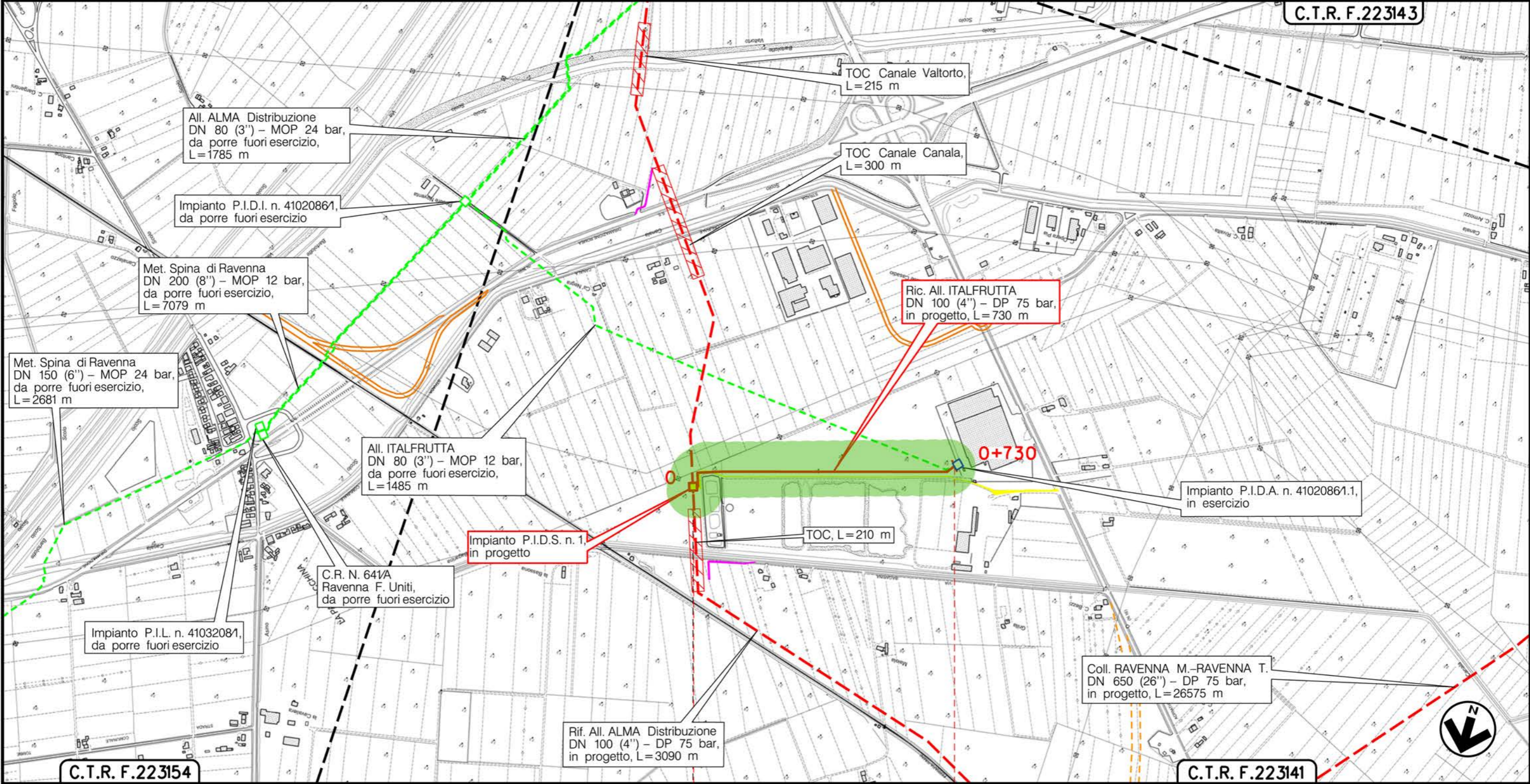
Metanodotto:

Ric. All. ITALFRUTTA
DN 100 (4") - DP 75 bar

0	15/12/17	EMISSIONE	FERRARIO	CAPELLI	CAPELLI	Foglio 7 di 8 Scala 1:10000
INDICE	DATA	REVISIONI	ELABORATO	VERIFICATO	APPROVATO	
Proprietario SNAM RETE GAS			Progettista COMIS <small>consulenza materiali - ispezioni - saldature progettazione - direzione lavori</small>			Dis. PG - ARCHEO - 002A Comm. NR/08283

**VERIFICA PREVENTIVA DELL'INTERESSE ARCHEOLOGICO
CARTA DEL RISCHIO ARCHEOLOGICO**

C.T.R. F.223143



C.T.R. F.223154

C.T.R. F.223141

RAVENNA
RAVENNA (EMILIA ROMAGNA)

P.I.D.S. n.1 Km. 0+000



(T)

Il presente disegno e' di proprieta' aziendale - La Societa' tutelera' i propri diritti a termine di legge.

Il presente disegno è di proprietà aziendale - La Società tutela i propri diritti a termine di legge.

Metanodotto: Coll. RAVENNA Mare-RAVENNA Terra
DN 650 (26") - DP 75 bar
OPERE CONNESSE

**VERIFICA PREVENTIVA DELL'INTERESSE ARCHEOLOGICO
CARTA DEL RISCHIO ARCHEOLOGICO**

0	15/12/17	EMISSIONE	FERRARIO	CAPELLI	CAPELLI
INDICE	DATA	R E V I S I O N I	ELABORATO	VERIFICATO	APPROVATO
Proprietario		Progettista		Dis. PG - ARCHEO - 002A	
				Comm. NR/17135 NR/08283	
					Foglio 8 di 8 Scala 1:10000

LEGENDA

SIMBOLOGIA CARTOGRAFICA

- | | | | |
|--|---|--|---|
| | Metanodotto in progetto | | Altre condotte di terzi |
| | Metanodotti in esercizio | | Altri metanodotti in progetto |
| | Metanodotti da porre fuori esercizio e recuperare | | Gallerie, Tunnel, Mini-Microtunnel, Raise Boring e T.O.C. |
| | Alternativa di tracciato | | Impianti di linea in progetto |
| | Aree impianti stacco-terminale in progetto | | Impianti di linea su rete in esercizio |
| | Aree impianti stacco-terminale esistenti | | Impianti di linea da porre fuori esercizio e recuperare |
| | Piazzola di stoccaggio tubazioni | | Depositi temporanei |
| | Strada di accesso all'impianto | | Strade di accesso provvisorio |
| | Adeguamento strade esistenti | | Limite sovrapposizione fogli |
| | | | Integrazioni planimetriche di progetto |
| | | | Integrazioni planimetriche esistenti |

SIMBOLOGIA MECCANICA

- | | |
|--|--|
| | Punto di intercettazione di linea (P.I.L.) |
| | Punto di intercettazione di derivazione importante (P.I.D.I.) |
| | Punto di intercettazione di derivazione semplice con stacco da P.I.L. (P.I.D.S.) |
| | Punto di intercettazione e derivazione semplice con stacco da Linea (P.I.D.S.) |
| | Punto di intercettazione con discaggio di allacciamento (P.I.D.A.) |
| | Punto predisposto per il discaggio di allacciamento (P.P.D.A.) |
| | Punto di sezionamento elettrico terminale (P.S.E.T.) |
| | Stazione predisposta per lancio e ricevimento PIG |
| | Impianto di riduzione/regolazione della pressione |

SIMBOLOGIA DELLE PRESENZE ARCHEOLOGICHE

- | | | | |
|--|--------------------------------|--|--|
| | Età preistorica | | Localizzazione incerta o non posizionabile |
| | Età neolitica | | Datazione incerta |
| | Età del rame | | |
| | Età del bronzo | | |
| | Età del ferro | | |
| | Età romana | | |
| | Età medievale | | |
| | Età moderna | | |
| | Epoca non precisabile | | |
| | Asse stradale antico | | |
| | Probabile asse stradale antico | | |
| | Persistenze centuriali | | |

TOPONIMO Toponimi più significativi

- | | |
|--|--|
| | Area sottoposta a vincolo di tutela archeologica |
| | Anomalia da foto aerea |
| | Area con ritrovamenti di superficie |

SIMBOLOGIA DEL RISCHIO ARCHEOLOGICO

- | | |
|--|----------------------------------|
| | RISCHIO ARCHEOLOGICO MEDIO-BASSO |
| | RISCHIO ARCHEOLOGICO ALTO |

Progressiva chilometrica	N.	
Comuni		
Province		
Impianti	TIPO - N. - PROGR. km	
Attraversamenti	TIPOLOGIA ATTRAVERSATA (SS n. **, corso d'acqua, ferroviario, ecc.)	
Strade - Piste - Piazzole tubazioni	ACCESSO IMPIANTI	ADEGUAMENTI STRADE
Fascia di lavoro	ALLARGATA	STRADE PROVVISORIE
Scavabilità terreni	SCIOLTI (T)	ROCCIA TENERA (RT) ROCCIA DURA (RD)
		DEPOSITI TEMPORANEI Dn
		N. PIAZ. Pn