

Il presente disegno è di proprietà aziendale - La Società tutelera i propri diritti a termine di legge.



COROGRAFIA Scala 1:200.000

METANODOTTI IN PROGETTO

Coll. RAVENNA Mare-RAVENNA Terra DN 650 (26'') - DP 75 bar - Tav. 2-8

GEA s.r.l. Ricerca e documentazione archeologica
 Sede Leg.: Via Roma, 48 - 29121 PIACENZA (PC)
 Ufficio: Str. Farini, 9 - 43121 PARMA (PR)
 Tel. 0521.237794 - Fax 0521.1852764
 Cod. Fisc. e Partita IVA 02025220340
 E-mail: geaparma@katamail.com
 P.E.C.: geaparma@openlegaimail.it

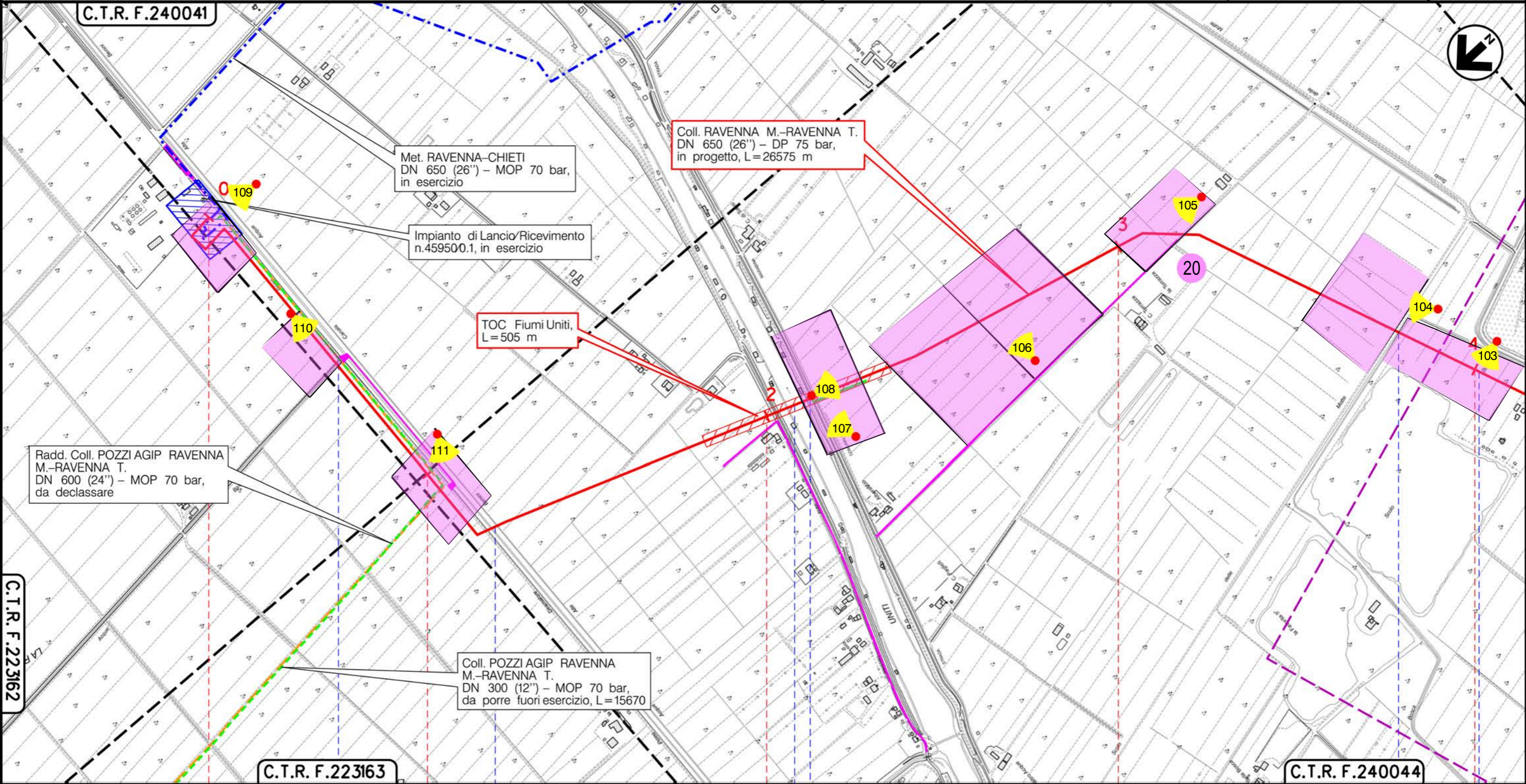
0	15/12/2017	EMISSIONE PER COMMENTI	FERRARIO	CAPELLI	CAPELLI
INDICE	DATA	REVISIONI	ELABORATO	VERIFICATO	APPROVATO
Proprietario 		Progettista 		Dis. PG - ARCHEO - 001B	
Metanodotto:		Coll. RAVENNA Mare-RAVENNA Terra DN 650 (26'') - DP 75 bar		Comm. NR/17135	
INDICE	0				
INDICE	0				
Scala		1 : 10000			
VERIFICA PREVENTIVA DELL'INTERESSE ARCHEOLOGICO CARTA DELLA VISIBILITA' DEI TERRENI			Sostituisce il		
			Sostituito dal		

Metanodotto:


Coll. RAVENNA Mare-RAVENNA Terra
DN 650 (26") - DP 75 bar

VERIFICA PREVENTIVA DELL'INTERESSE ARCHEOLOGICO
CARTA DELLA VISIBILITA' DEI TERRENI

0	15/12/17	EMISSIONE	FERRARIO	CAPELLI	CAPELLI
INDICE	DATA	REVISIONI	ELABORATO	VERIFICATO	APPROVATO
Proprietario			Progettista		
SNAM RETE GAS			COMIS <small>consulenza materiali - ispezioni - saldatura progettazione - direzione lavori</small>		
			Dis. PG - ARCHEO - 001B		
			Comm.NR/17135		
					Foglio 2 di 9 Scala 1:10000



Il presente disegno e' di proprieta' aziendale - La Societa' tutelera' i propri diritti a termine di legge.

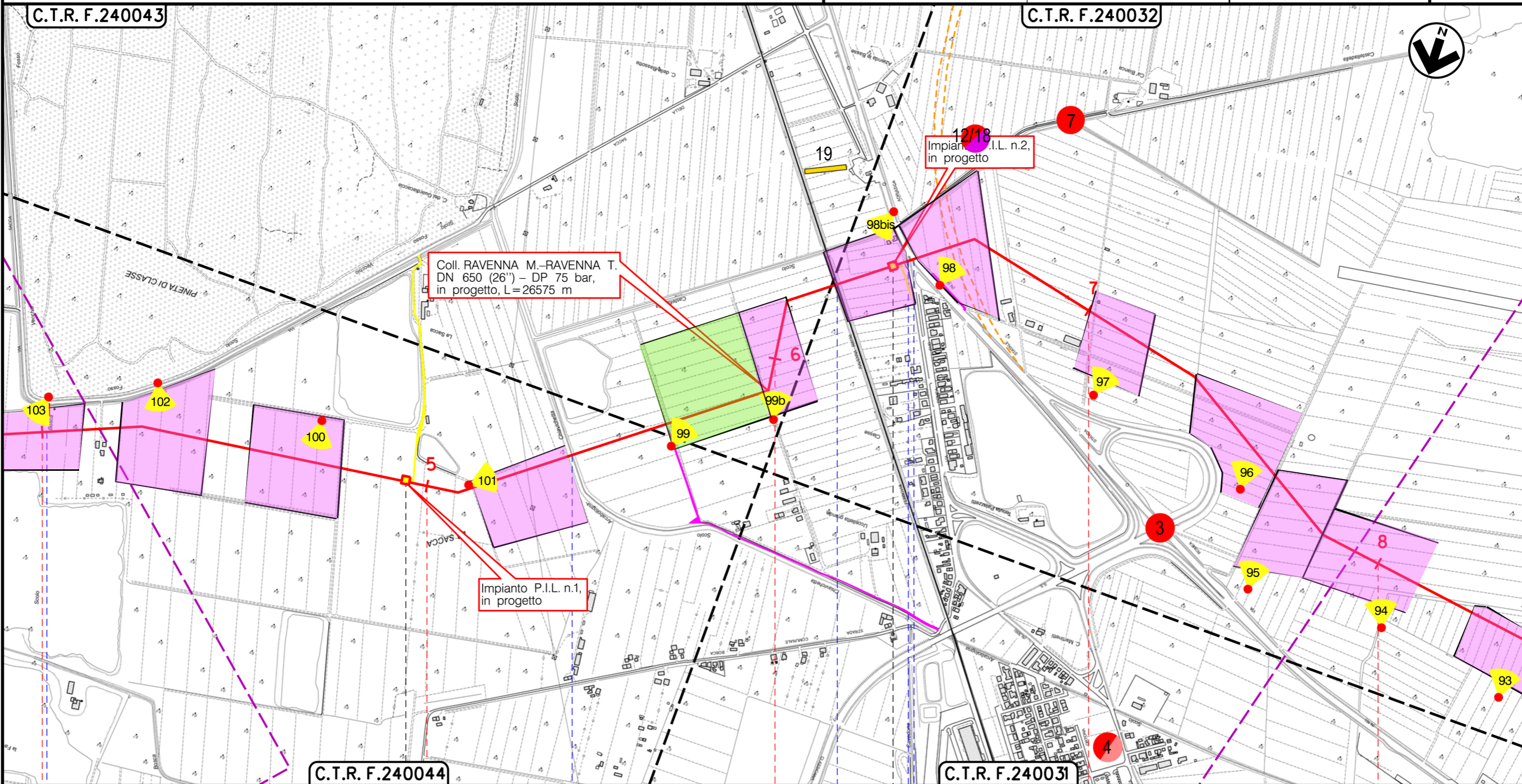


Metanodotto:


Coll. RAVENNA Mare-RAVENNA Terra
DN 650 (26") - DP 75 bar

VERIFICA PREVENTIVA DELL'INTERESSE ARCHEOLOGICO
CARTA DELLA VISIBILITA' DEI TERRENI

0	15/12/17	EMISSIONE	FERRARIO	CAPELLI	CAPELLI	Foglio 3 di 9
INDICE	DATA	REVISIONI	ELABORATO	VERIFICATO	APPROVATO	
Proprietario SNAM RETE GAS			Progettista COMIS <small>consulenza materiali - ispezioni - saldatura progettazione - direzione lavori</small>			Dis. PG - ARCHEO - 001B Comm.NR/17135
Scala 1:10000						



Il presente disegno e' di proprieta' aziendale - La Societa' tutelera' i propri diritti a termine di legge.

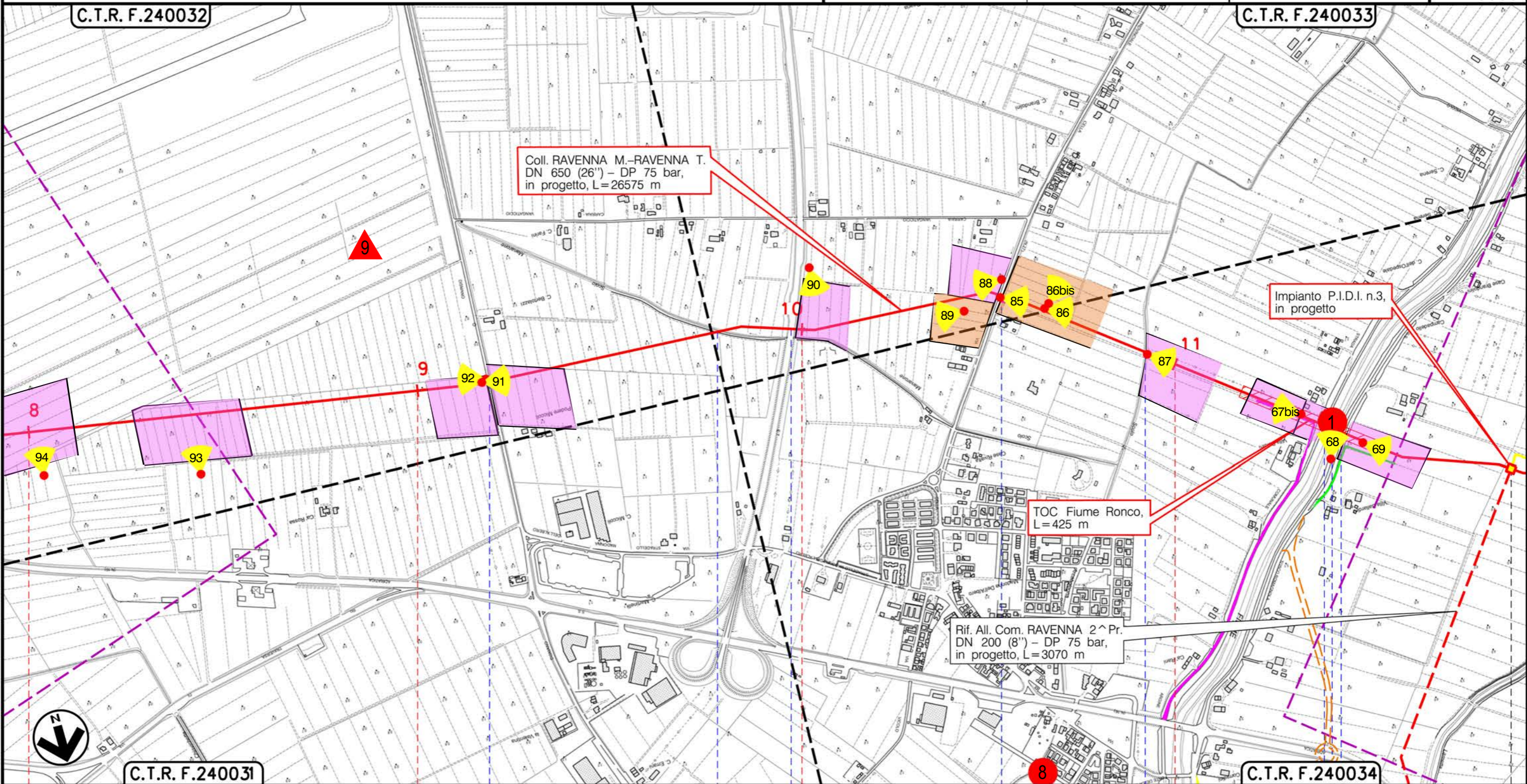


Metanodotto:

Coll. RAVENNA Mare–RAVENNA Terra
DN 650 (26") – DP 75 bar

VERIFICA PREVENTIVA DELL'INTERESSE ARCHEOLOGICO
CARTA DELLA VISIBILITA' DEI TERRENI

0	15/12/17	EMISSIONE	FERRARIO	CAPELLI	CAPELLI	Foglio
INDICE	DATA	REVISIONI	ELABORATO	VERIFICATO	APPROVATO	4
Proprietario			Progettista			di 9
SNAM RETE GAS			COMIS			Scala
			Dis. PG - ARCHEO - 001B			1:10000
			Comm.NR/17135			



Il presente disegno e' di proprieta' aziendale - La Societa' tutelera' i propri diritti a termine di legge.

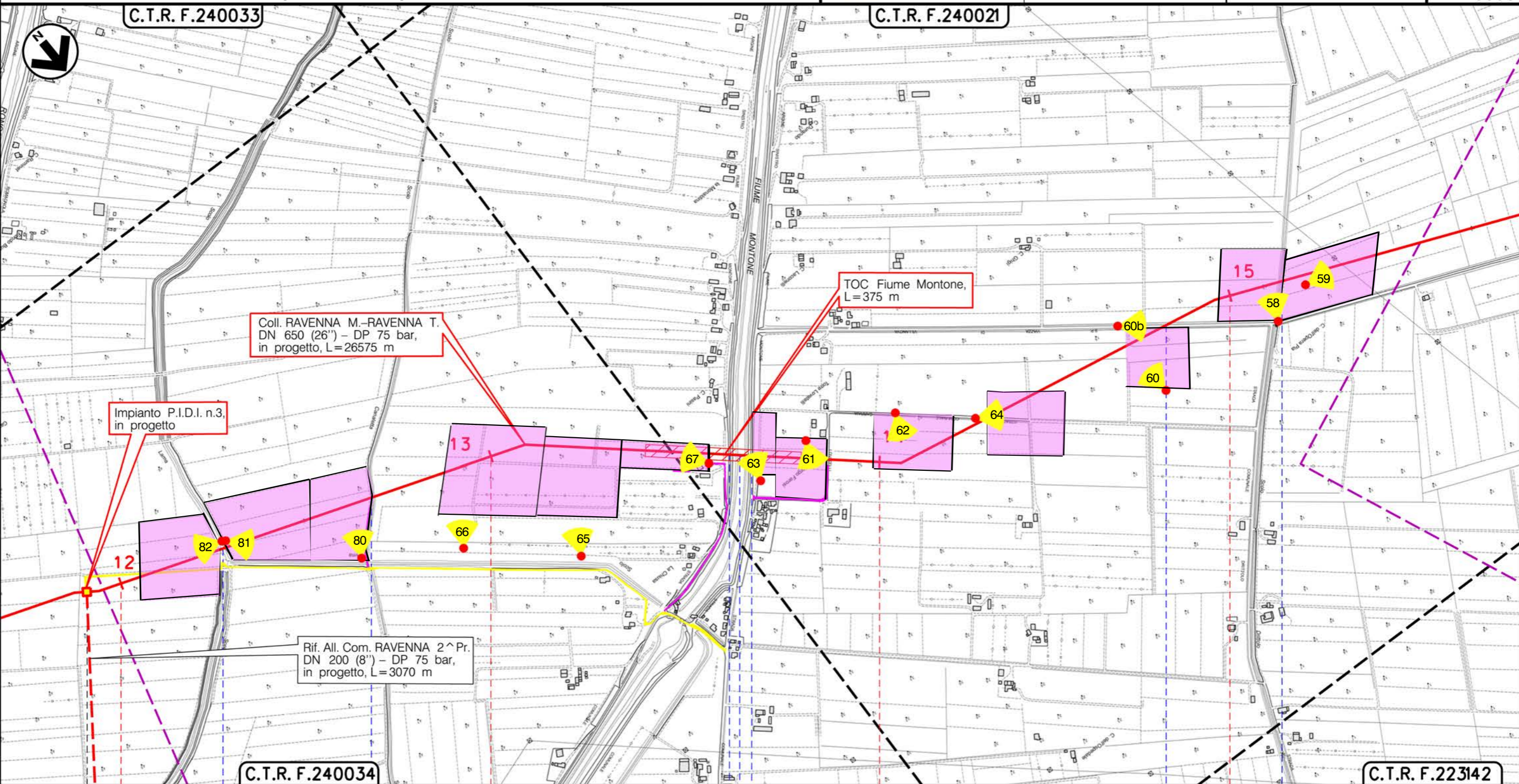
Metanodotto:

Coll. RAVENNA Mare-RAVENNA Terra
DN 650 (26") - DP 75 bar


0	15/12/17	EMISSIONE	FERRARIO	CAPELLI	CAPELLI
INDICE	DATA	REVISIONI	ELABORATO	VERIFICATO	APPROVATO
Proprietario		Progettista		Dis. PG-ARCHEO-001B	
SNAM RETE GAS		COMIS		Comm.NR/17135	

Foglio
5
di 9
Scala
1:10000

VERIFICA PREVENTIVA DELL'INTERESSE ARCHEOLOGICO
CARTA DELLA VISIBILITA' DEI TERRENI



Il presente disegno e' di proprieta' aziendale - La Societa' tutelera' i propri diritti a termine di legge.

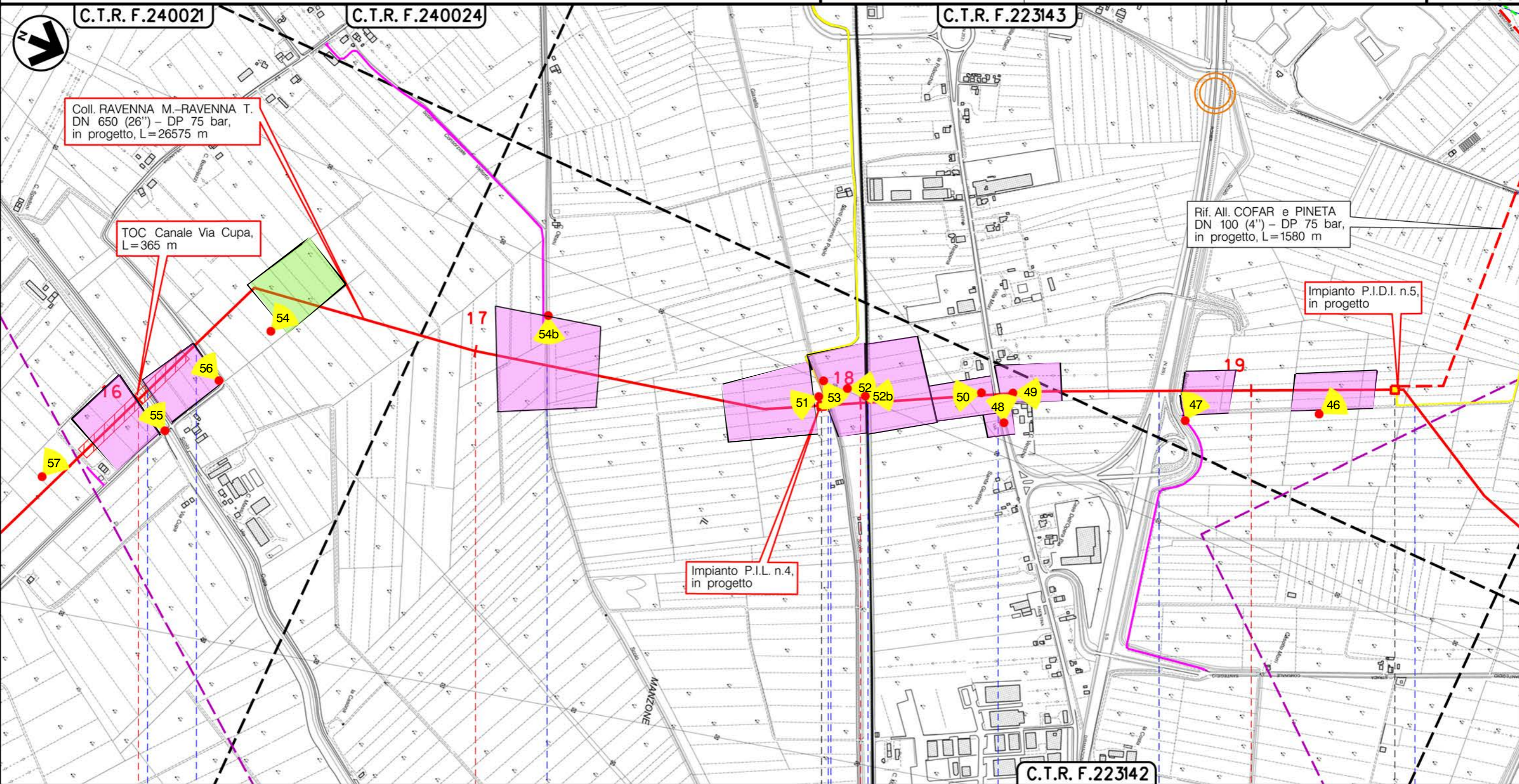


Metanodotto:


Coll. RAVENNA Mare-RAVENNA Terra
DN 650 (26") - DP 75 bar

VERIFICA PREVENTIVA DELL'INTERESSE ARCHEOLOGICO
CARTA DELLA VISIBILITA' DEI TERRENI

0	15/12/17	EMISSIONE	FERRARIO	CAPELLI	CAPELLI
INDICE	DATA	REVISIONI	ELABORATO	VERIFICATO	APPROVATO
Proprietario		Progettista		Dis. PG - ARCHEO - 001B	
SNAM RETE GAS		COMIS		Comm.NR/17135	
					Foglio 6 di 9
					Scala 1:10000



Il presente disegno e' di proprieta' aziendale - La Societa' tutelera' i propri diritti a termine di legge.

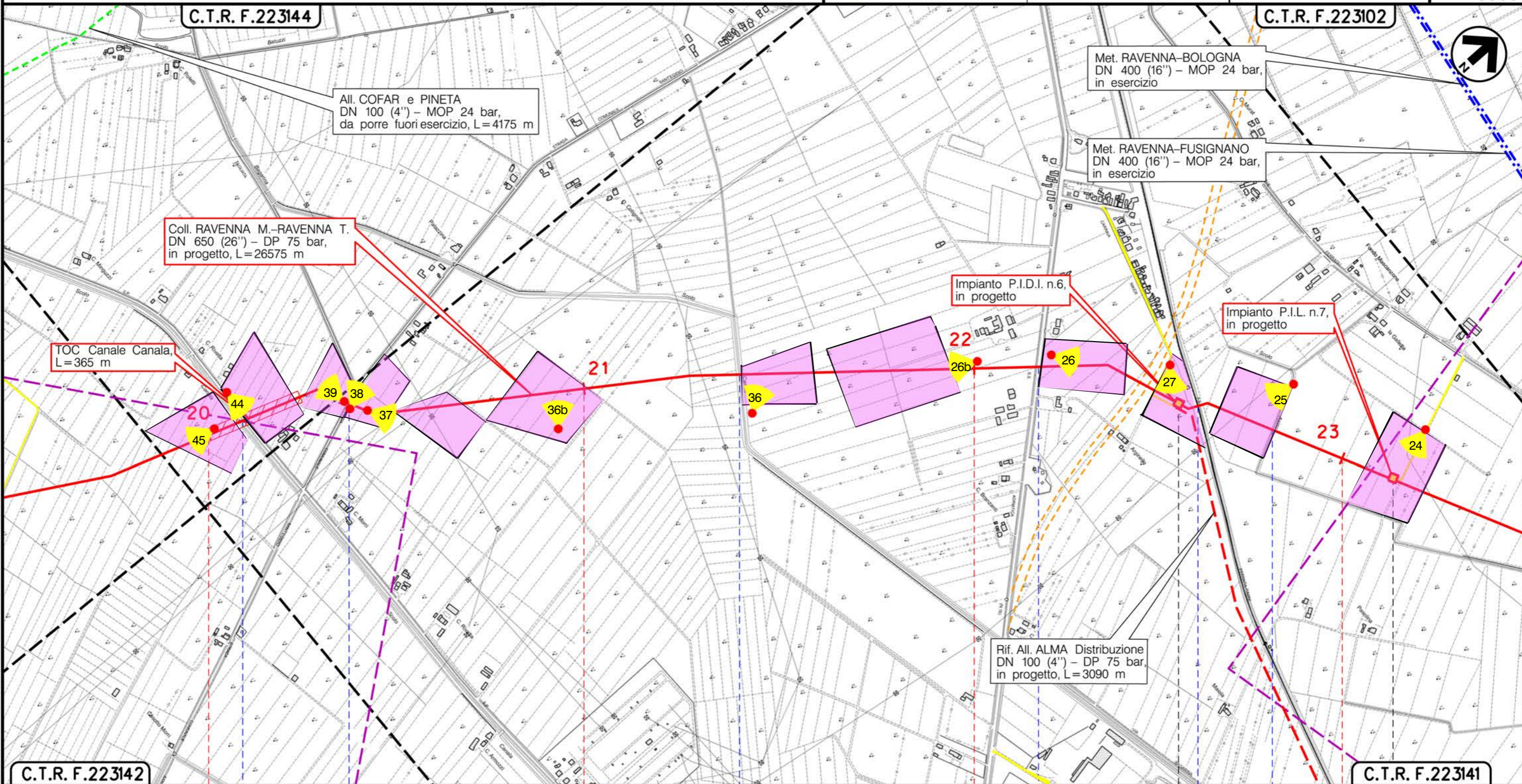


Metanodotto:

Coll. RAVENNA Mare-RAVENNA Terra
DN 650 (26") - DP 75 bar

**VERIFICA PREVENTIVA DELL'INTERESSE ARCHEOLOGICO
CARTA DELLA VISIBILITA' DEI TERRENI**

0	15/12/17	EMISSIONE	FERRARIO	CAPELLI	CAPELLI	Foglio 7 di 9 Scala 1:10000
INDICE	DATA	REVISIONI	ELABORATO	VERIFICATO	APPROVATO	
Proprietario SNAM RETE GAS		Progettista COMIS <small>consulenza materiali - ispezioni - saldature progettazione - direzione lavori</small>		Dis. PG-ARCHEO-001B Comm.NR/17135		



Il presente disegno e' di proprieta' aziendale - La Societa' tutelera' i propri diritti a termine di legge.

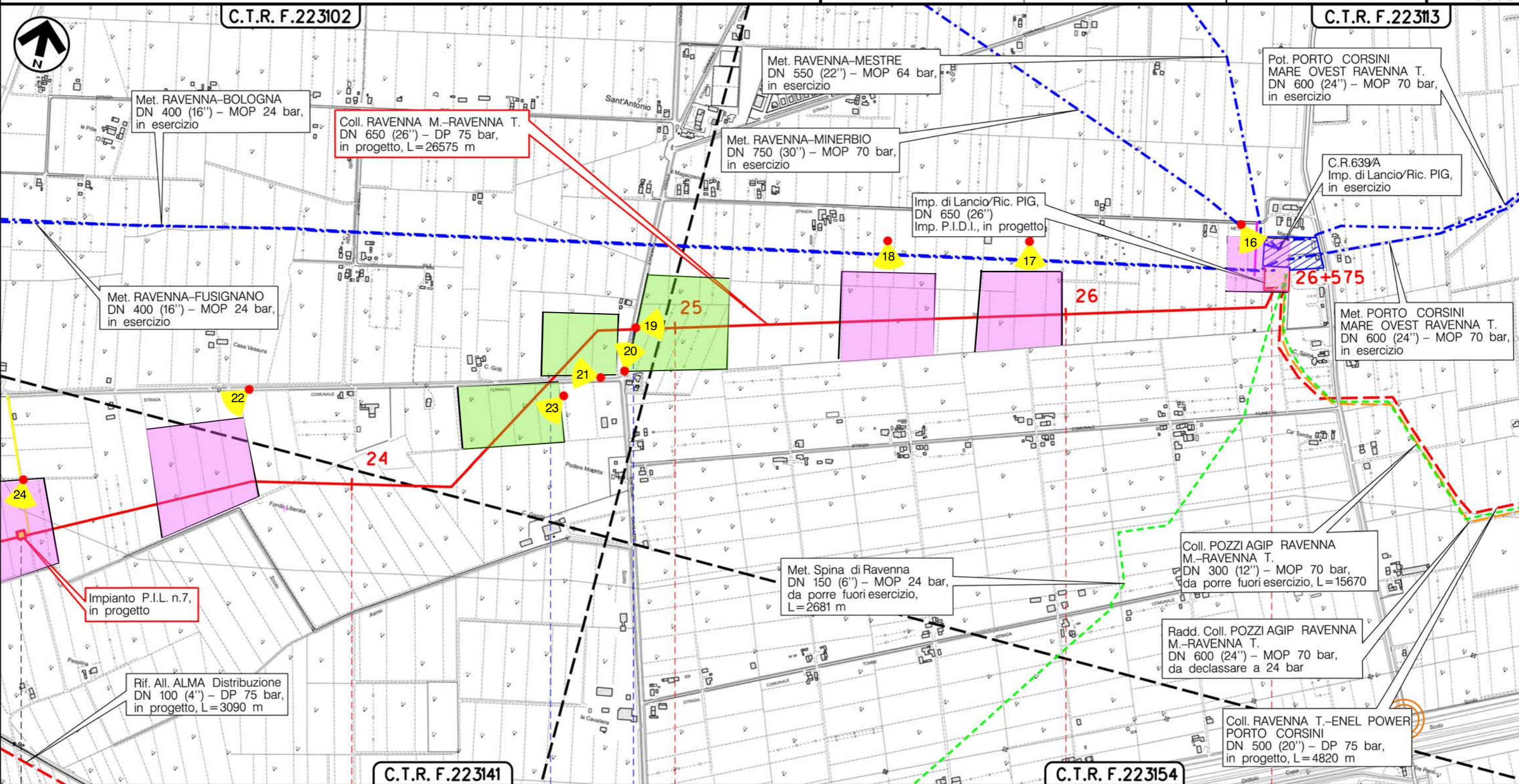


Metanodotto:

Coll. RAVENNA Mare-RAVENNA Terra
DN 650 (26") - DP 75 bar

VERIFICA PREVENTIVA DELL'INTERESSE ARCHEOLOGICO
CARTA DELLA VISIBILITA' DEI TERRENI

0	15/12/17	EMISSIONE	FERRARIO	CAPELLI	CAPELLI
INDICE	DATA	REVISIONI	ELABORATO	VERIFICATO	APPROVATO
Proprietario		Progettista		Dis. PG - ARCHEO - 001B	
SNAM RETE GAS		COMIS		Comm.NR/17135	
			Foglio 8 di 9		
			Scala 1:10000		



Il presente disegno e' di proprieta' aziendale - La Societa' tutelera' i propri diritti a termine di legge.



LEGENDA

SIMBOLOGIA CARTOGRAFICA

- | | | | |
|--|---|--|---|
| | Metanodotto in progetto | | Altre condotte di terzi |
| | Metanodotti in esercizio | | Altri metanodotti in progetto |
| | Metanodotti da porre fuori esercizio e recuperare | | Gallerie, Tunnel, Mini-Microtunnel, Raise Boring e T.O.C. |
| | Alternativa di tracciato | | Impianti di linea in progetto |
| | Aree impianti stacco-terminale in progetto | | Impianti di linea su rete in esercizio |
| | Aree impianti stacco-terminale esistenti | | Impianti di linea da porre fuori esercizio e recuperare |
| | Piazzola di stoccaggio tubazioni | | Depositi temporanei |
| | Strada di accesso all'impianto | | Strade di accesso provvisorio |
| | Adeguamento strade esistenti | | Limite sovrapposizione fogli |
| | | | Integrazioni planimetriche di progetto |
| | | | Integrazioni planimetriche esistenti |

SIMBOLOGIA MECCANICA

- | | |
|--|--|
| | Punto di intercettazione di linea (P.I.L.) |
| | Punto di intercettazione di derivazione importante (P.I.D.I.) |
| | Punto di intercettazione di derivazione semplice con stacco da P.I.L. (P.I.D.S.) |
| | Punto di intercettazione e derivazione semplice con stacco da Linea (P.I.D.S.) |
| | Punto di intercettazione con discaggio di allacciamento (P.I.D.A.) |
| | Punto predisposto per il discaggio di allacciamento (P.P.D.A.) |
| | Punto di sezionamento elettrico terminale (P.S.E.T.) |
| | Stazione predisposta per lancio e ricevimento PIG |
| | Impianto di riduzione/ regolazione della pressione |

SIMBOLOGIA DELLE PRESENZE ARCHEOLOGICHE

- | | | | |
|--|--------------------------------|--|--|
| | Età preistorica | | Localizzazione incerta o non posizionabile |
| | Età neolitica | | Datazione incerta |
| | Età del rame | | |
| | Età del bronzo | | |
| | Età del ferro | | |
| | Età romana | | |
| | Età medievale | | |
| | Età moderna | | |
| | Epoca non precisabile | | |
| | Asse stradale antico | | |
| | Probabile asse stradale antico | | |

TOPONIMO Toponimi più significativi

- | | |
|--|--|
| | Area sottoposta a vincolo di tutela archeologica |
| | Anomalia da foto aerea |
| | Area con ritrovamenti di superficie |

SIMBOLOGIA DELLA VISIBILITA' DEI TERRENI

- | | |
|--|----------------------|
| | VISIBILITA' NULLA |
| | VISIBILITA' SCARSA |
| | VISIBILITA' PARZIALE |
| | VISIBILITA' OTTIMA |

Progressiva chilometrica	N.	
Comuni		
Province		
Impianti	TIPO - N. - PROGR. km	
Attraversamenti	TIPOLOGIA ATTRAVERSATA (SS n. **, corso d'acqua, ferrovia, ecc.)	
Strade - Piste - Piazzole tubazioni	ACCESSO IMPIANTI	ADEGUAMENTI STRADE
Fascia di lavoro	ALLARGATA	STRADE PROVVISORIE
Scavabilità terreni	SCIOLTI (T)	ROCCIA TENERA (RT)
		ROCCIA DURA (RD)
		DEPOSITI TEMPORANEI Dn
		PIAZZ. Pn