

Il presente disegno è di proprietà aziendale - La Società tutelera i propri diritti a termine di legge.



COROGRAFIA Scala 1:200.000

METANODOTTI IN PROGETTO

Coll. RAVENNA Mare-RAVENNA Terra DN 650 (26'') - DP 75 bar - Tav. 2-8



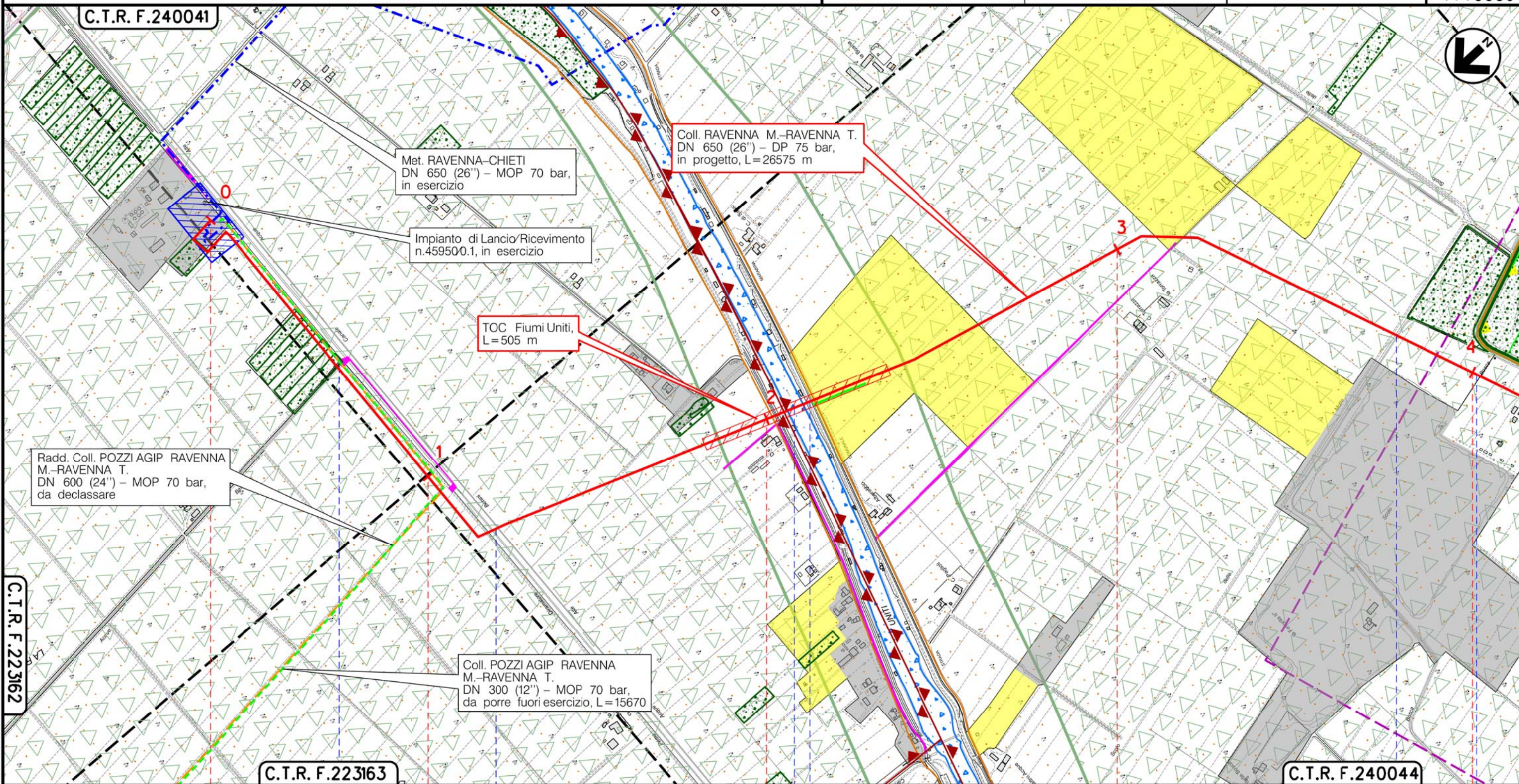
0	15/12/17	EMISSIONE	MARIONNI	URBINELLI	LUMINARI
INDICE	DATA	REVISIONI	ELABORATO	VERIFICATO	APPROVATO
Proprietario 		Progettista 		Dis. PG-PA-001	
Metanodotto: Coll. RAVENNA Mare-RAVENNA Terra DN 650 (26'') - DP 75 bar			Comm. NR/17135		
			Fg. 1 di 9		
			Scala 1:10000		
CARTA DEL PAESAGGIO			Sostituisce il Sostituito dal		

Metanodotto:

Coll. RAVENNA Mare-RAVENNA Terra
DN 650 (26") - DP 75 bar

0	15/12/17	EMISSIONE	MARIONNI	URBINELLI	LUMINARI
INDICE	DATA	REVISIONI	ELABORATO	VERIFICATO	APPROVATO
Proprietario		Progettista		Dis. PG-PA-001	
				Comm.NR/17135	
			Foglio 2 di 9		
			Scala 1:10000		

CARTA DEL PAESAGGIO



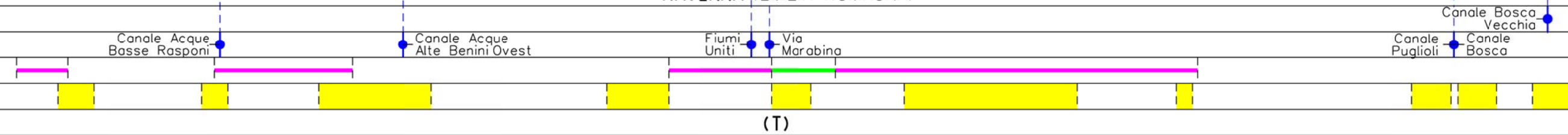
Il presente disegno è di proprietà aziendale - La Società tutelera i propri diritti a termine di legge.

C.T.R. F.223162

C.T.R. F.223163

C.T.R. F.240044

RAVENNA
RAVENNA (EMILIA ROMAGNA)



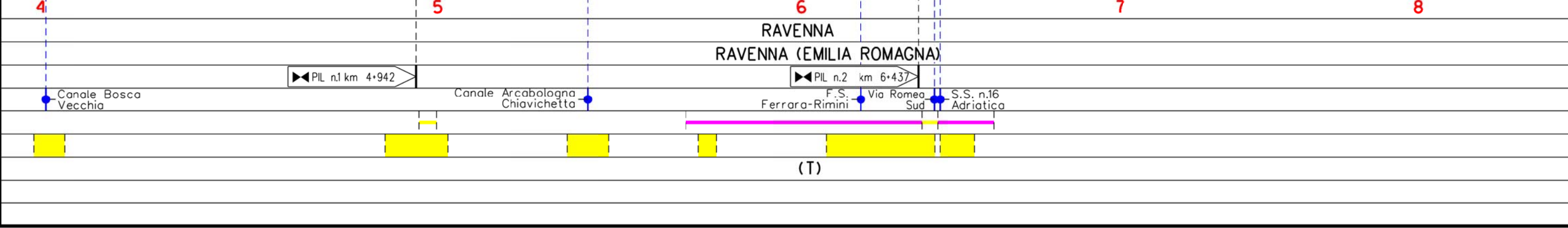
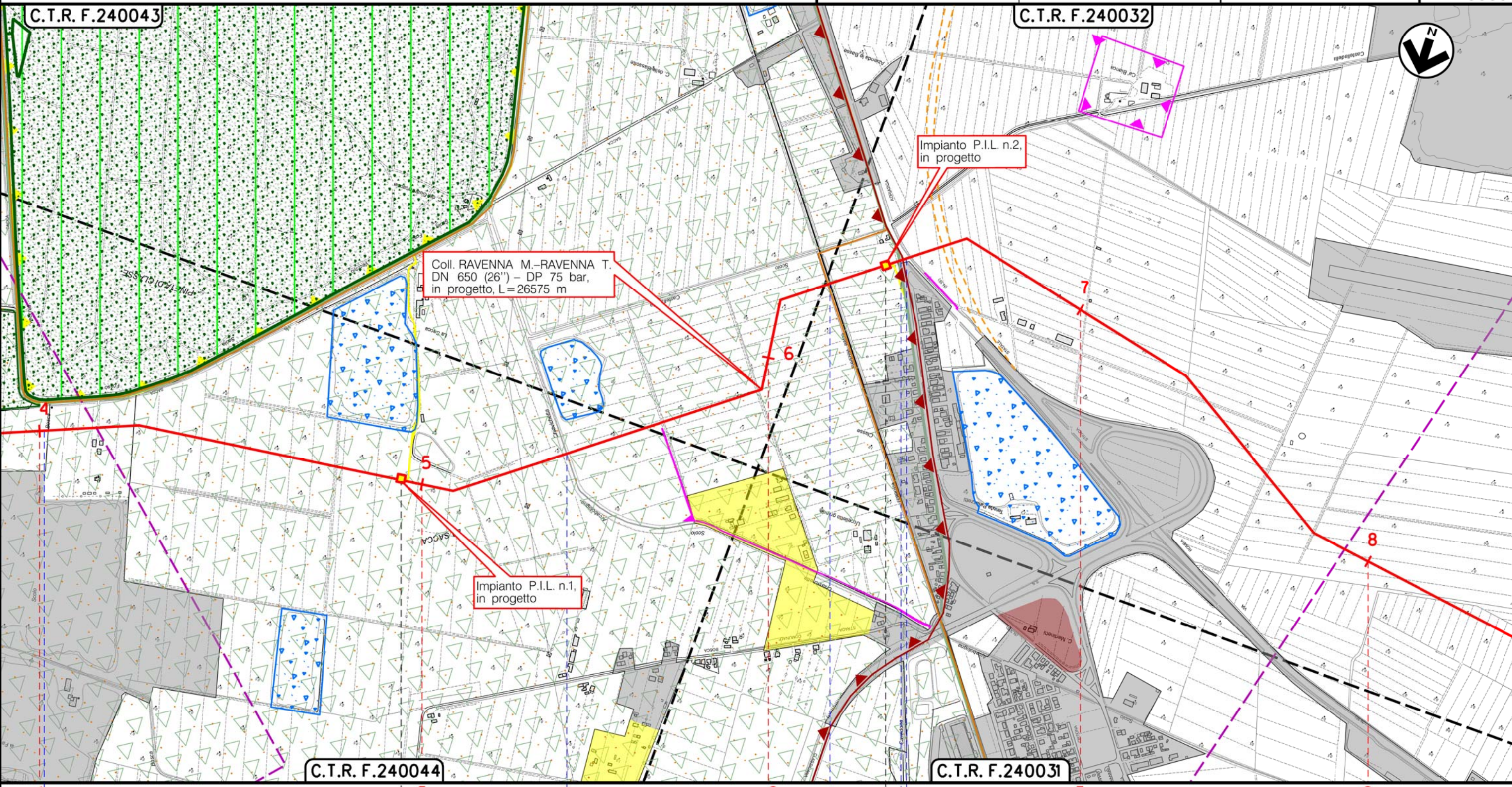
(T)

Metanodotto:

Coll. RAVENNA Mare–RAVENNA Terra
DN 650 (26") – DP 75 bar

CARTA DEL PAESAGGIO

0	15/12/17	EMISSIONE	MARIONNI	URBINELLI	LUMINARI	Foglio
INDICE	DATA	REVISIONI	ELABORATO	VERIFICATO	APPROVATO	3
Proprietario SNAM RETE GAS			Progettista COMIS <small>consulenza materiali - ispezioni - saldatura progettazione - direzione lavori</small>			di 9
			Dis. PG-PA-001			Scala
			Comm. NR/17135			1:10000



Il presente disegno è di proprietà aziendale - La Società tutelera i propri diritti a termine di legge.

Metanodotto:

Coll. RAVENNA Mare-RAVENNA Terra
DN 650 (26") - DP 75 bar

0	15/12/17	EMISSIONE	MARIONNI	URBINELLI	LUMINARI	Foglio
INDICE	DATA	REVISIONI	ELABORATO	VERIFICATO	APPROVATO	4
Proprietario		Progettista		Dis. PG-PA-001		di 9
SNAM RETE GAS		COMIS		Comm. NR/17135		Scala
						1:10000

CARTA DEL PAESAGGIO

C.T.R. F.240032

C.T.R. F.240033

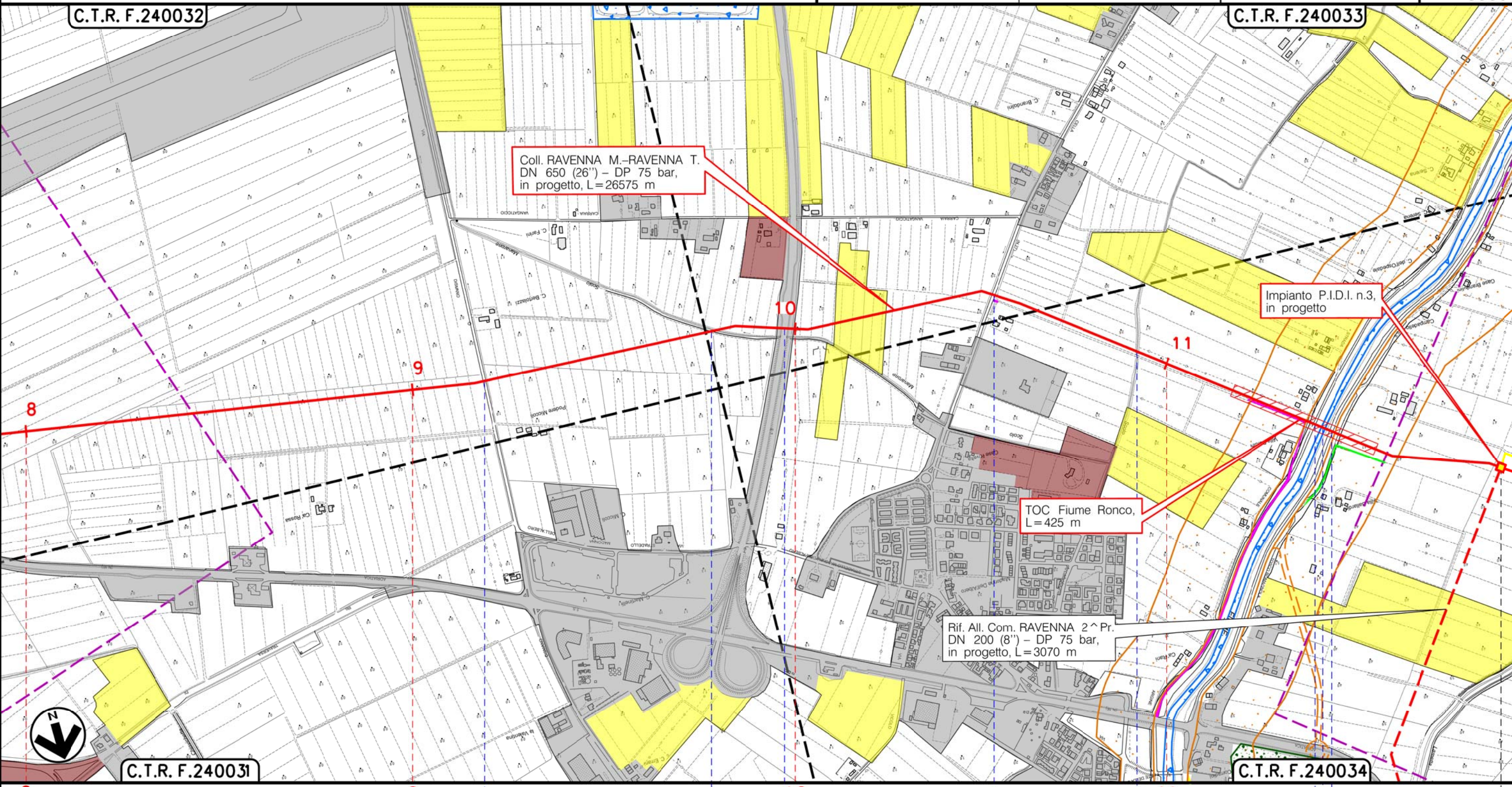
Coll. RAVENNA M.-RAVENNA T.
DN 650 (26") - DP 75 bar,
in progetto, L=26575 m

Impianto P.I.D.I. n.3,
in progetto

TOC Fiume Ronco,
L=425 m

Rif. All. Com. RAVENNA 2^ Pr.
DN 200 (8") - DP 75 bar,
in progetto, L=3070 m

Il presente disegno è di proprietà aziendale - La Società tutelera i propri diritti a termine di legge.



C.T.R. F.240031

C.T.R. F.240034

RAVENNA
RAVENNA (EMILIA ROMAGNA)

- S.P. n.118
- Canale Manarone 1° Ramo
- S.S. n.3 Tiberina
- S.P. n.27 Via Celia
- Canale Arcobologna Ramo Sud
- Via Argine Destro Fiume Ronco
- Fiume Ronco
- S.S. n.67 Tosco-Romagnola

P.I.D.I. n.3 Km. 1-909

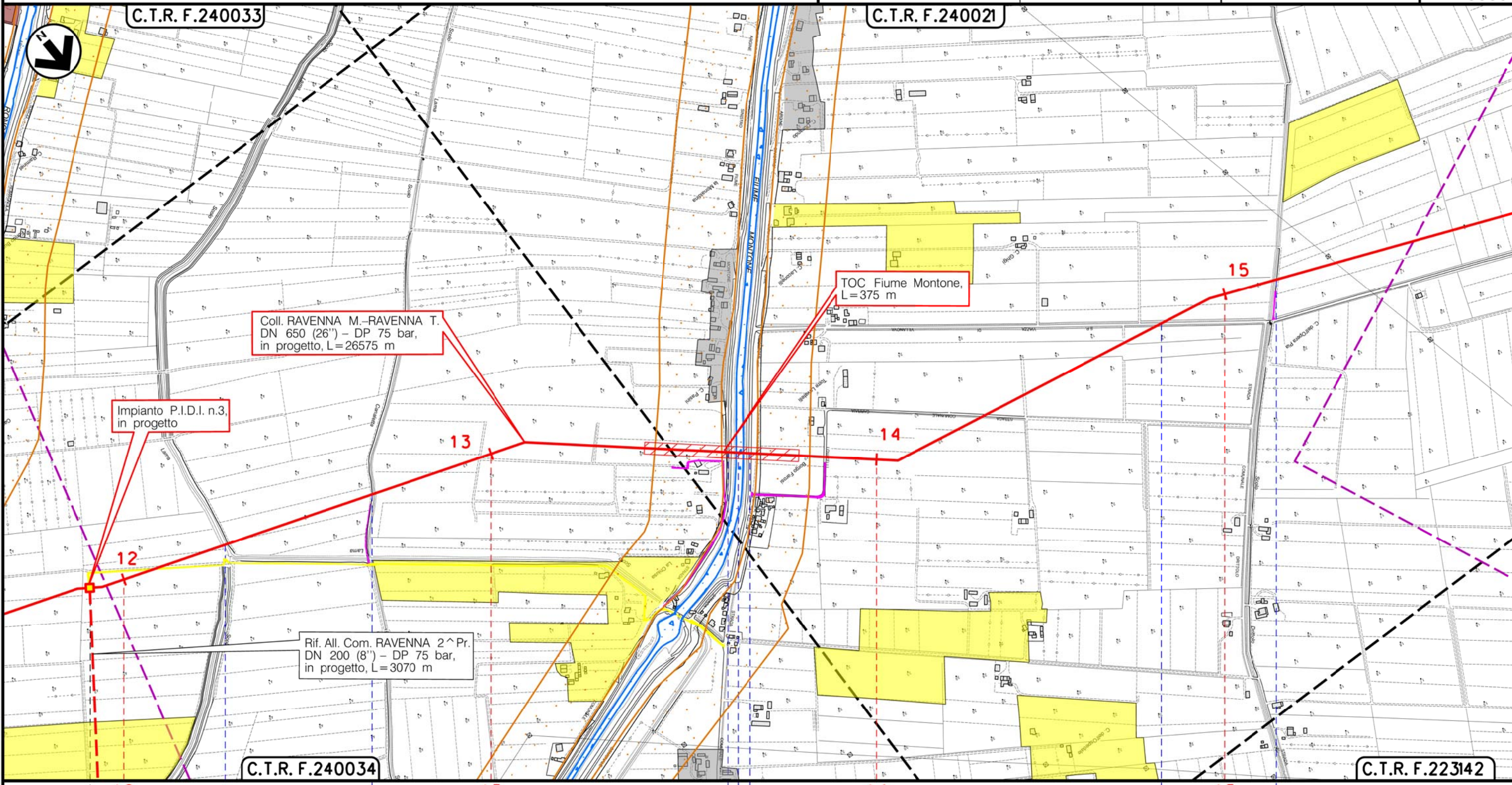
(T)

Metanodotto:

Coll. RAVENNA Mare-RAVENNA Terra
DN 650 (26") - DP 75 bar

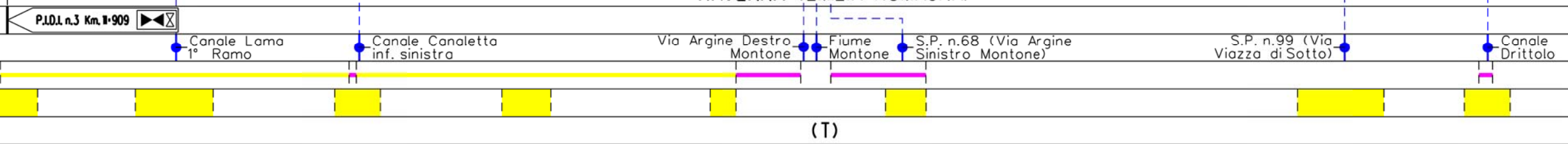
0	15/12/17	EMISSIONE	MARIONNI	URBINELLI	LUMINARI
INDICE	DATA	REVISIONI	ELABORATO	VERIFICATO	APPROVATO
Proprietario SNAM RETE GAS		Progettista COMIS <small>consulenza materiali - ispezioni - saldature progettazione - direzione lavori</small>		Dis. PG-PA-001	
				Comm. NR/17135	
					Foglio 5 di 9 Scala 1:10000

CARTA DEL PAESAGGIO



Il presente disegno è di proprietà aziendale - La Società tutelera i propri diritti a termine di legge.

RAVENNA
RAVENNA (EMILIA ROMAGNA)



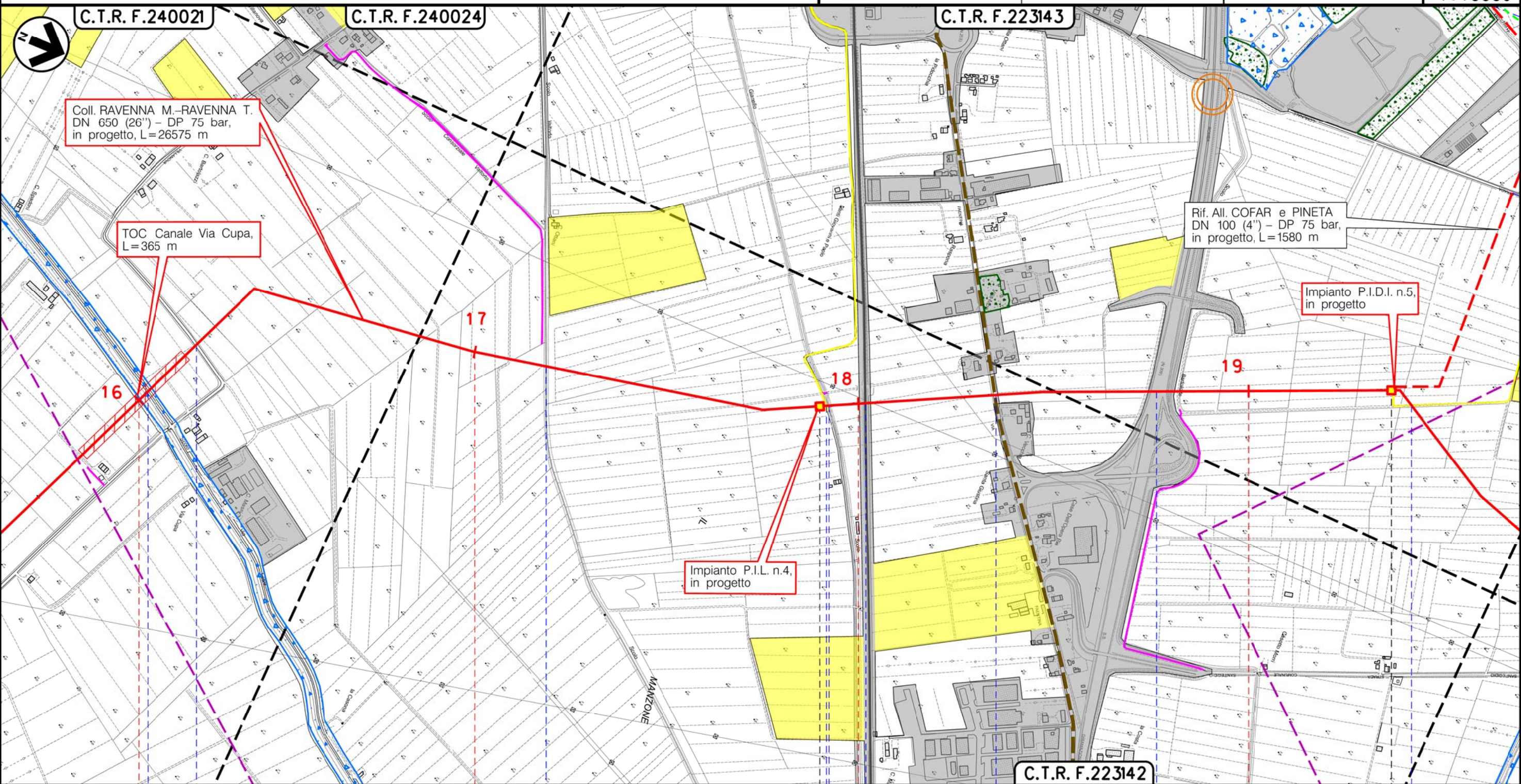
(T)

Metanodotto:

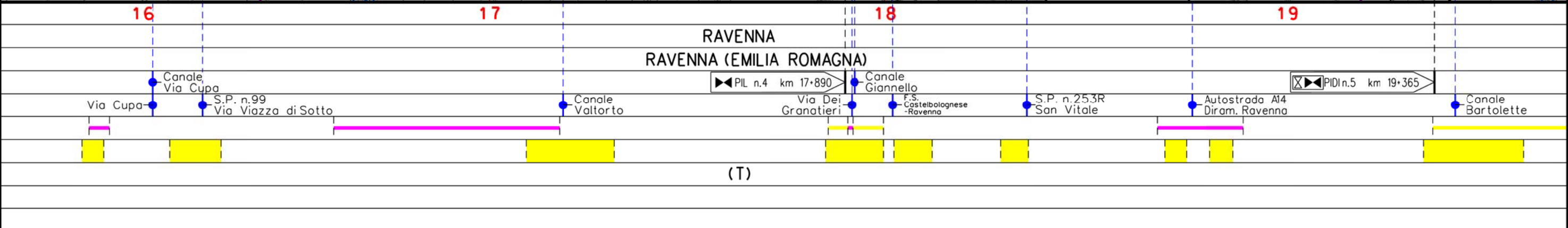
Coll. RAVENNA Mare-RAVENNA Terra
DN 650 (26") - DP 75 bar

0	15/12/17	EMISSIONE	MARIONNI	URBINELLI	LUMINARI
INDICE	DATA	REVISIONI	ELABORATO	VERIFICATO	APPROVATO
Proprietario		Progettista		Dis. PG-PA-001	
SNAM RETE GAS		COMIS		Comm. NR/17135	
			Scala 1:10000		

CARTA DEL PAESAGGIO



Il presente disegno è di proprietà aziendale - La Società tutelerà i propri diritti a termine di legge.



(T)

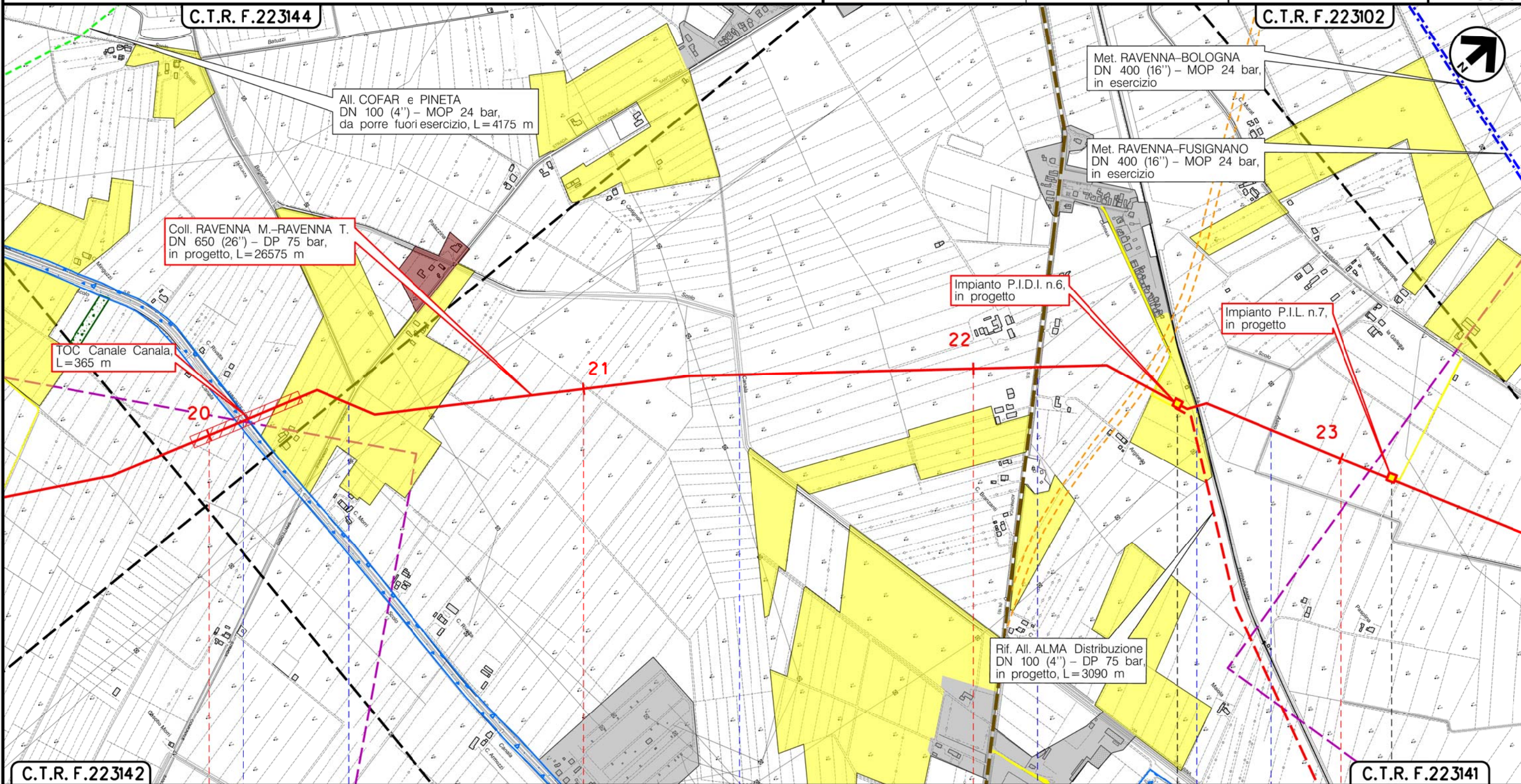
Metanodotto:

Coll. RAVENNA Mare-RAVENNA Terra
DN 650 (26") - DP 75 bar

0	15/12/17	EMISSIONE	MARIONNI	URBINELLI	LUMINARI
INDICE	DATA	REVISIONI	ELABORATO	VERIFICATO	APPROVATO
Proprietario		Progettista		Dis. PG-PA-001	
SNAM RETE GAS		COMIS		Comm. NR/17135	

Foglio
7
di 9
Scala
1:10000

CARTA DEL PAESAGGIO



Il presente disegno è di proprietà aziendale - La Società tutelera i propri diritti a termine di legge.

C.T.R. F.223142 20 21 22 23 C.T.R. F.223141

RAVENNA
RAVENNA (EMILIA ROMAGNA)

Canale S.P. n.97 (Via Canala) Via Sant'Egidio Canale Bagarina S.S. Adriatica n.16 F.S. Ferrara-Rimini Canale Asino

P.I.D.I. n.6 Km. 22-548 P.I.L. n.7 Km. 23-132

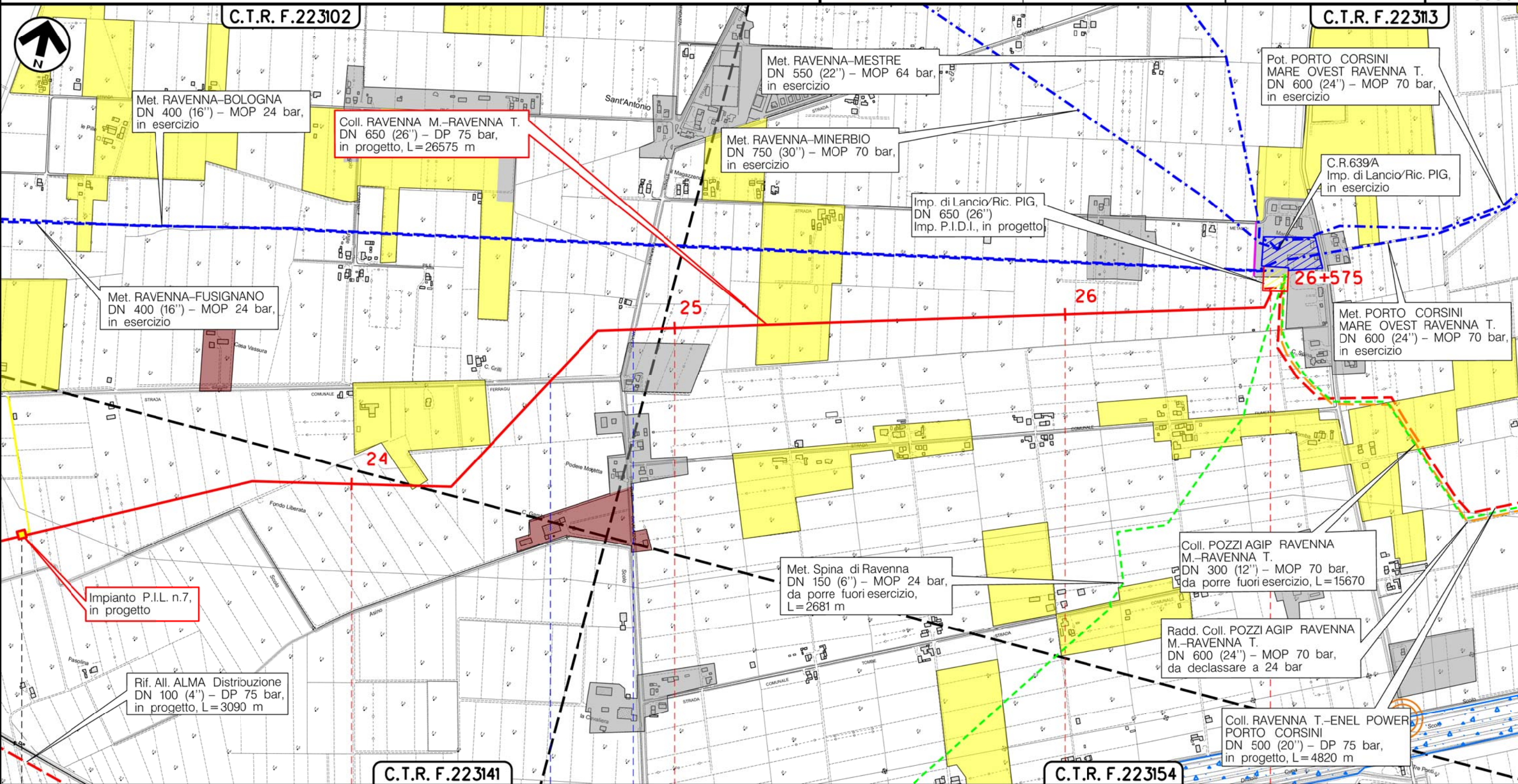
(T)

Metanodotto:

Coll. RAVENNA Mare-RAVENNA Terra
DN 650 (26") - DP 75 bar


0	15/12/17	EMISSIONE	MARIONI	URBINELLI	LUMINARI
INDICE	DATA	REVISIONI	ELABORATO	VERIFICATO	APPROVATO
Proprietario SNAM RETE GAS		Progettista COMIS <small>consulenza materiali - ispezioni - saldature progettazione - direzione lavori</small>		Dis. PG-PA-001	
				Comm. NR/17135	
					Foglio 8 di 9 Scala 1:10000

CARTA DEL PAESAGGIO



Il presente disegno e' di proprieta' aziendale - La Societa' tutelera' i propri diritti a termine di legge.

RAVENNA
RAVENNA (EMILIA ROMAGNA)



(T)

Metanodotto:

Coll. RAVENNA Mare–RAVENNA Terra
DN 650 (26") – DP 75 bar

CARTA DEL PAESAGGIO

0	15/12/17	EMISSIONE	MARIONNI	URBINELLI	LUMINARI
INDICE	DATA	R E V I S I O N I	ELABORATO	VERIFICATO	APPROVATO
Proprietario		Progettista		Dis. PG-PA-001	
				Comm. NR/17135	
					Foglio 9 di 9
					Scala 1:10000

LEGENDA

SIMBOLOGIA CARTOGRAFICA

- | | | | |
|--|---|--|---|
| | Metanodotto in progetto | | Altre condotte di terzi |
| | Metanodotti in esercizio | | Altri metanodotti in progetto |
| | Metanodotti da porre fuori esercizio e recuperare | | Gallerie, Tunnel, Mini-Microtunnel, Raise Boring e T.O.C. |
| | Alternativa di tracciato | | Impianti di linea in progetto |
| | Aree impianti stacco-terminale in progetto | | Impianti di linea su rete in esercizio |
| | Aree impianti stacco-terminale esistenti | | Impianti di linea da porre fuori esercizio e recuperare |
| | Piazzola di stoccaggio tubazioni | | Depositi temporanei |
| | Strada di accesso all'impianto | | Strade di accesso provvisorio |
| | Adeguamento strade esistenti | | Limite sovrapposizione fogli |
| | | | Integrazioni planimetriche di progetto |
| | | | Integrazioni planimetriche esistenti |

SIMBOLOGIA MECCANICA

- | | |
|--|--|
| | Punto di intercettazione di linea (P.I.L.) |
| | Punto di intercettazione di derivazione importante (P.I.D.I.) |
| | Punto di intercettazione di derivazione semplice con stacco da P.I.L. (P.I.D.S.) |
| | Punto di intercettazione e derivazione semplice con stacco da Linea (P.I.D.S.) |
| | Punto di intercettazione con discaggio di allacciamento (P.I.D.A.) |
| | Punto predisposto per il discaggio di allacciamento (P.P.D.A.) |
| | Punto di sezionamento elettrico terminale (P.S.E.T.) |
| | Stazione predisposta per lancio e ricevimento PIG |
| | Impianto di riduzione/regolazione della pressione |

SIMBOLOGIA TEMATICA

- | | |
|--|--|
| | Urbanizzato, abitato, stradale |
| | Seminativo |
| | Colture permanenti e sistemi colturali complessi |
| | Aree e beni paesaggistici di notevole interesse pubblico |
| | Aree e beni paesaggistici di notevole interesse pubblico
Albero monumentale |
| | Parchi e ville |
| | Zone interesse archeologico |
| | Strade storiche |
| | Zone di particolare interesse paesaggistico ambientale |
| | Zone di particolare interesse paesaggistico – ambientale |
| | Zone di tutela paesaggistica-conservazione |
| | Territori coperti da foreste e da boschi |
| | Sistemi dunosi costieri di rilevanza storico-documentale paesistica |
| | Invasi ed alvei di laghi, bacini e corsi d'acqua |

SITI NATURA 2000

- | | |
|--|---|
| | SIC-ZPS-IT4070003 – Pineta di San Vitale, Bassa del Pirottolo |
| | SIC-IT4070006 – Pialassa dei Piomboni, Pineta di Punta Marina |
| | SIC-ZPS-IT4070009 – Ortazzo, Ortazzino Foce del Torrente Bevano |
| | SIC-ZPS-IT4070010 – Pineta di Classe |

Il presente disegno è di proprietà aziendale - La Società tutelera i propri diritti a termine di legge.

Progressiva chilometrica	N.	
Comuni		
Province		
Impianti	TIPO - N. - PROGR. km	
Attraversamenti	TIPOLOGIA ATTRAVERSATA (SS n. **, corso d'acqua, ferrovia, ecc.)	
Strade - Piste - Piazzole tubazioni	ACCESSO IMPIANTI	ADEGUAMENTI STRADE
Fascia di lavoro	ALLARGATA	
Scavabilità terreni	SCIOLTI (T)	ROCCIA TENERA (RT) ROCCIA DURA (RD)
		DEPOSITI TEMPORANEI
		STRADE PROVVISORIE
		Dn
		N. PIAZ. Pn