



COROGRAFIA Scala 1:200.000

METANODOTTI IN PROGETTO

- Var. di stacco per Coll. Imp. Ravenna-Bassette DN 600 (24'') - DP 24 bar - Tav. 2
- Rif. All. Comune di RAVENNA 1^Pr. DN 300 (12'') - DP 75 bar - Tav. 3
- Ric. All. CEREOL Italia DN 100 (4'') - DP 12 bar - Tav. 4
- Ric. All. NATALIGINO DN 100 (4'') - DP 75 bar - Tav. 5
- Ric. All. ENIPOWER RAVENNA DN 400 (16'') - DP 75 bar - Tav. 6
- Rif. All. CABOT DN 100 (4'') - DP 75 bar - Tav. 7
- Rif. All. LONZA DN 100 (4'') - DP 75 bar - Tav. 8
- Var. per Rimozione PIDI 45940/6.1 DN 600 (24'') - DP 24 bar - Tav. 9
- Var. di Stacco per Coll. All. Marcegaglia 2^Pr. DN 400 (16'') - DP 75 bar - Tav. 10
- Ric. All. MARCEGAGLIA 2^Pr DN 150 (6'') - DP 75 bar - Tav. 11



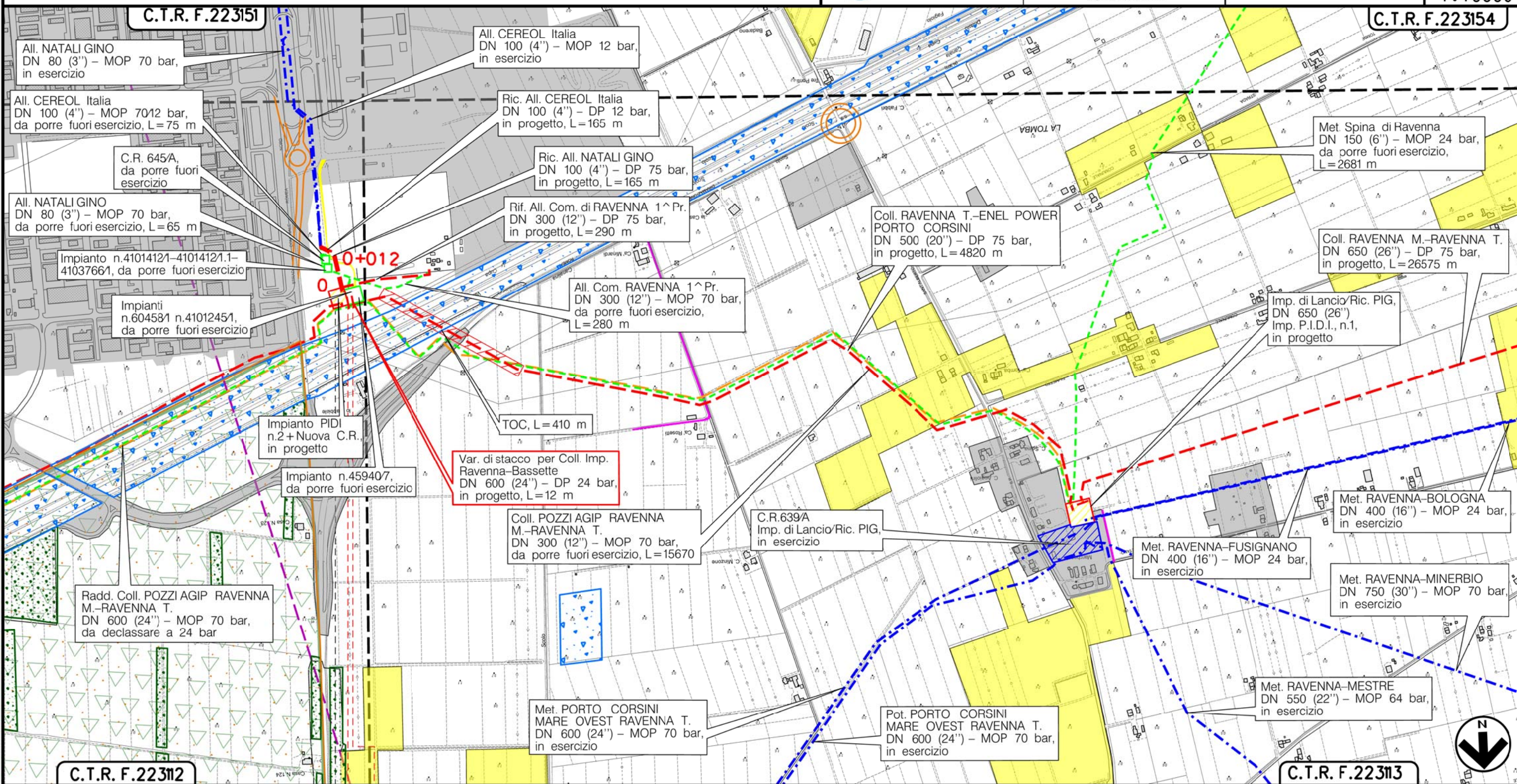
0	15/12/17	EMISSIONE	MARIONNI	URBINELLI	LUMINARI		
INDICE	DATA	REVISIONI			ELABORATO	VERIFICATO	APPROVATO
Proprietario 		Progettista 			Dis. PG-PA-004		
Metanodotto: Coll. RAVENNA Terra-ENEL POWER Porto Corsini DN 500 (20'') - DP 75 bar OPERE CONNESSE					Comm. NR/17135		
					INDICE	0	
					Scala	1:10000	
CARTA DEL PAESAGGIO					Sostituisce il Sostituito dal		

Metanodotto:

Var. di stacco per Coll. Imp. Ravenna-Bassette
DN 600 (24") - DP 24 bar

0	15/12/17	EMISSIONE	MARIONNI	URBINELLI	LUMINARI
INDICE	DATA	REVISIONI	ELABORATO	VERIFICATO	APPROVATO
Proprietario		Progettista		Dis. PG-PA-004	
SNAM RETE GAS		COMIS		Comm. NR/17135	
			Foglio 2 di 12		
			Scala 1:10000		

CARTA DEL PAESAGGIO



Il presente disegno e' di proprieta' aziendale - La Societa' tutelera' i propri diritti a termine di legge.

RAVENNA
RAVENNA (EMILIA ROMAGNA)

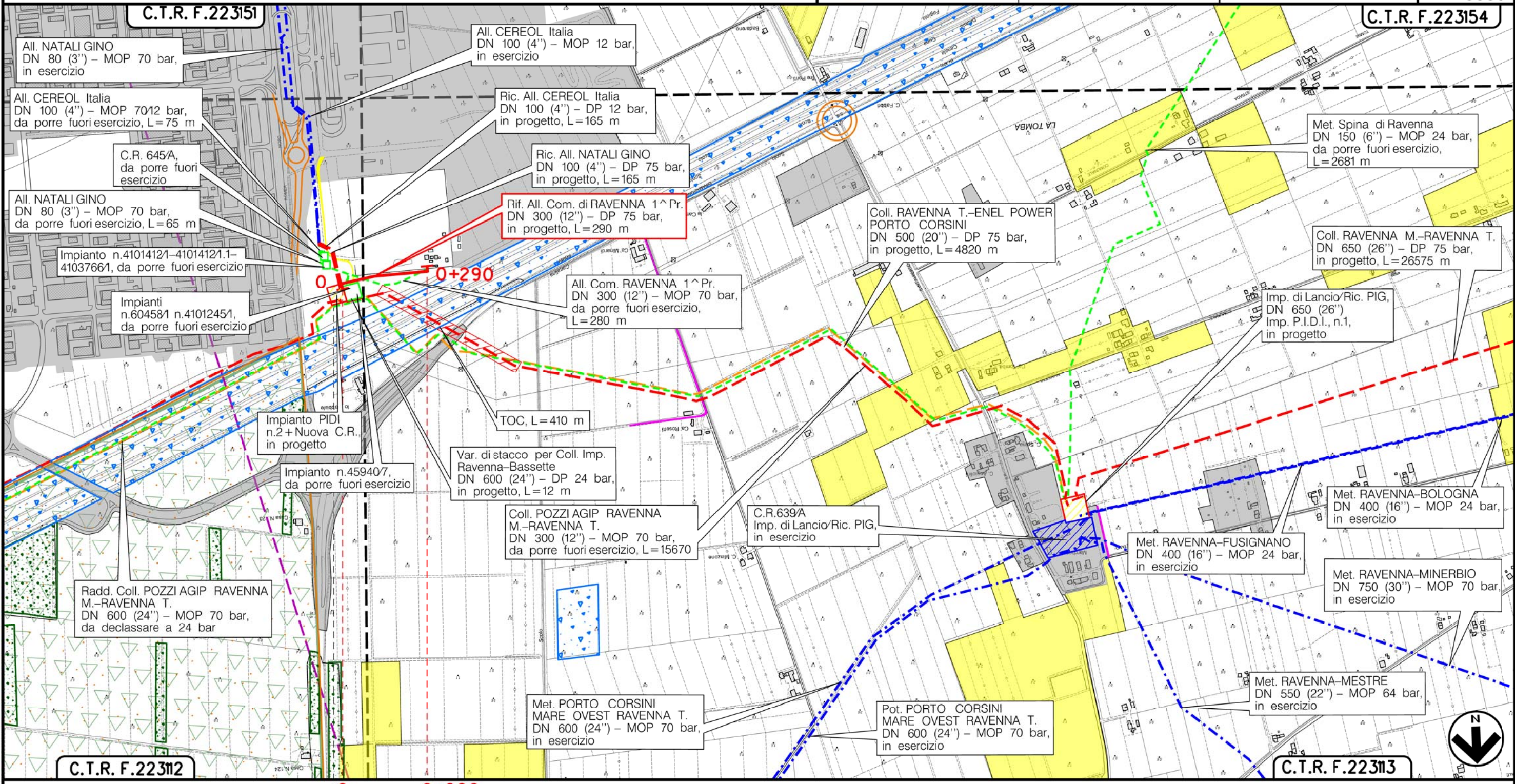
(T)

Metanodotto:

Rif. All. Comune di RAVENNA 1^ Pr.
DN 300 (12") - DP 75 bar

CARTA DEL PAESAGGIO

0	15/12/17	EMISSIONE	MARIONNI	URBINELLI	LUMINARI
INDICE	DATA	REVISIONI	ELABORATO	VERIFICATO	APPROVATO
Proprietario		Progettista		Dis. PG-PA-004	
SNAM RETE GAS		COMIS		Comm. NR/17135	
			Foglio 3 di 12		
			Scala 1:10000		



Il presente disegno è di proprietà aziendale - La Società tutelera i propri diritti a termine di legge.

RAVENNA
RAVENNA (EMILIA ROMAGNA)

Area Bossette n.2

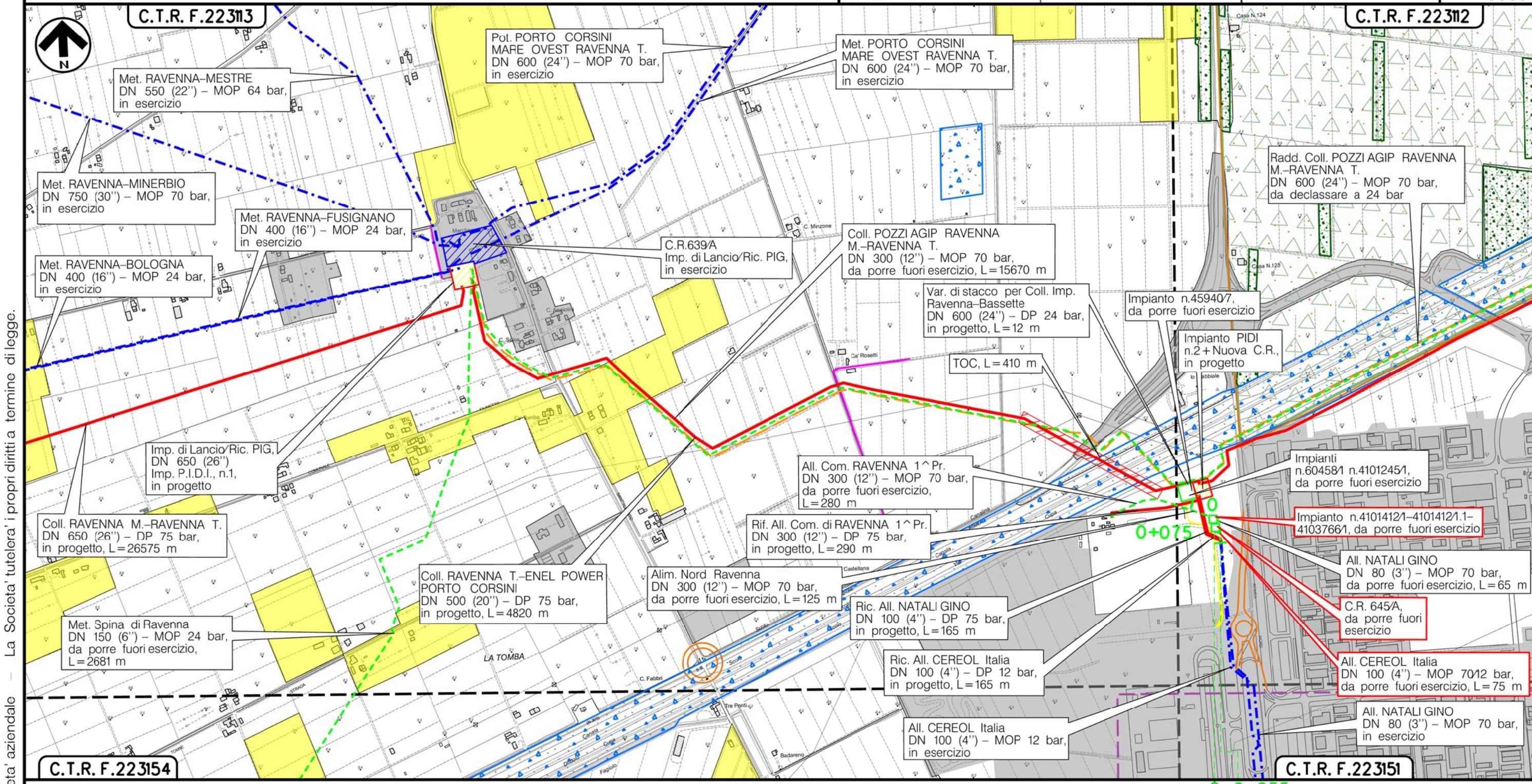
(T)

Metanodotto:

All. CEREOL Italia
DN 100 (4") - MOP 70/12 bar

0	15/12/17	EMISSIONE	MARIONNI	URBINELLI	LUMINARI	Foglio
INDICE	DATA	REVISIONI	ELABORATO	VERIFICATO	APPROVATO	4
Proprietario			Progettista			di 15
						Scala
			Dis. PG-PA-DISM-004			1:10000
			Comm. NR/17135			

METANODOTTI E IMPIANTI DA PORRE FUORI ESERCIZIO
CARTA DEL PAESAGGIO



Il presente disegno è di proprietà aziendale - La Società tutelerà i propri diritti a termine di legge.

C.T.R. F.223154

C.T.R. F.223151

RAVENNA
RAVENNA (EMILIA ROMAGNA)

C.R. n.645 km 0-023 Imp. 41014121-41014121/1km 0-000

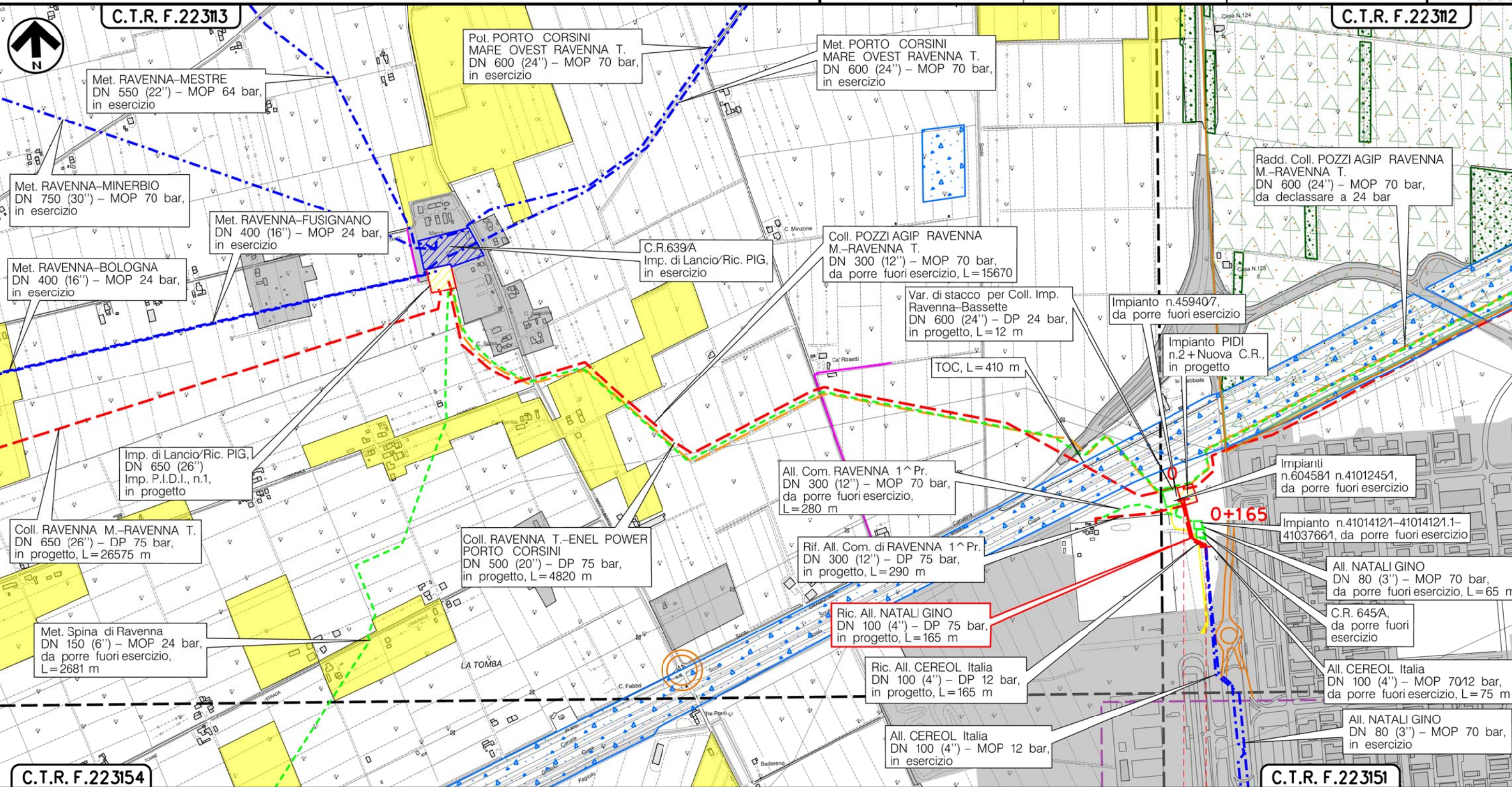
(T)

Metanodotto:

Ric. All. NATALI GINO
DN 100 (4'') - DP 75 bar

CARTA DEL PAESAGGIO

0	15/12/17	EMISSIONE	MARIONNI	URBINELLI	LUMINARI	Foglio
INDICE	DATA	REVISIONI	ELABORATO	VERIFICATO	APPROVATO	5
Proprietario			Progettista			di 12
SNAM RETE GAS			COMIS			Scala
			Dis. PG-PA-004			1:10000
			Comm. NR/17135			



Il presente disegno è di proprietà aziendale - La Società tutelerà i propri diritti a termine di legge.

RAVENNA
RAVENNA (EMILIA ROMAGNA)

(T)

Metanodotto:

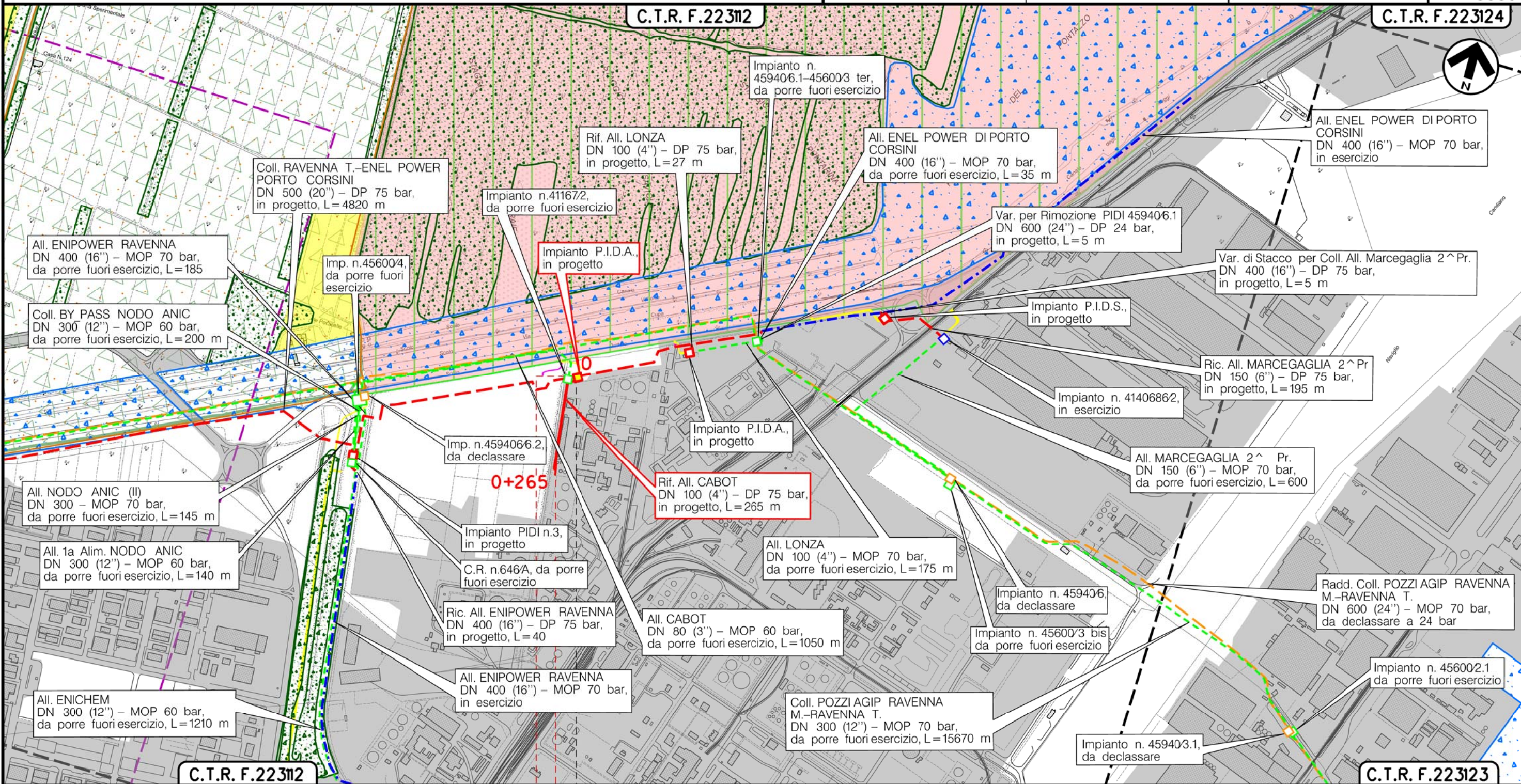
Rif. All. CABOT
DN 100 (4'') - DP 75 bar

CARTA DEL PAESAGGIO

0	15/12/17	EMISSIONE	MARIONNI	URBINELLI	LUMINARI	Foglio	7
INDICE	DATA	REVISIONI	ELABORATO	VERIFICATO	APPROVATO	di	12
Proprietario		Progettista		Dis.		Scala	
SNAM RETE GAS		COMIS		PG-PA-004		1:10000	
				Comm.NR/17135			

C.T.R. F.22312

C.T.R. F.22314



C.T.R. F.22312

C.T.R. F.22313

0 0+265

RAVENNA
RAVENNA (EMILIA ROMAGNA)

► P.I.D.A. km 0-006

(T)

Il presente disegno è di proprietà aziendale - La Società tutelerà i propri diritti a termine di legge.

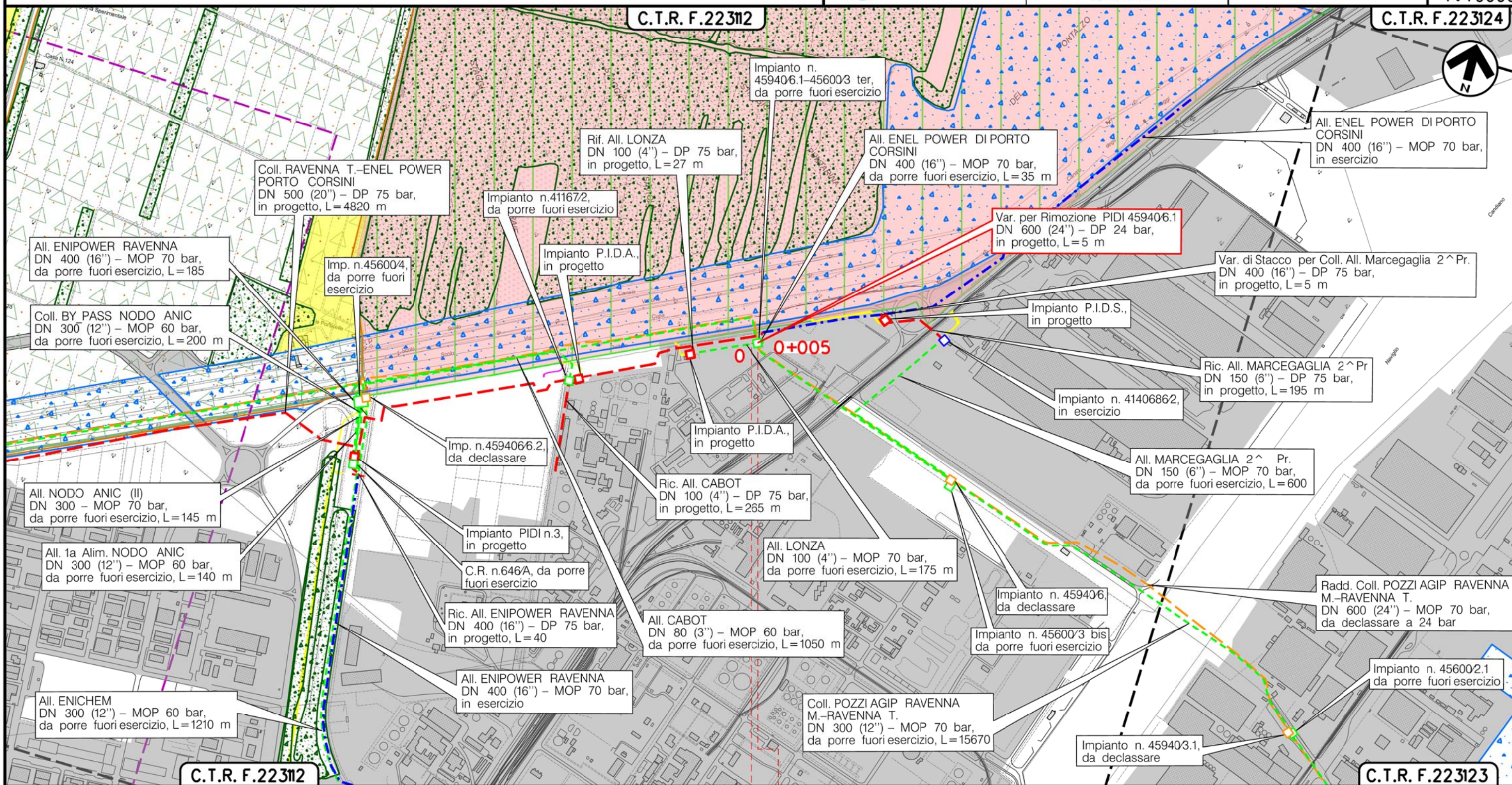
Metanodotto:

Var. per Rimozione PIDI 459406.1
DN 600 (24") - DP 24 bar

CARTA DEL PAESAGGIO

0	15/12/17	EMISSIONE	MARIONNI	URBINELLI	LUMINARI
INDICE	DATA	REVISIONI	ELABORATO	VERIFICATO	APPROVATO
Proprietario		Progettista		Dis. PG-PA-004	
SNAM RETE GAS		COMIS		Comm. NR/17135	
			Foglio 9 di 12		
			Scala 1:10000		

Il presente disegno e' di proprieta' aziendale - La Societa' tutelera' i propri diritti a termine di legge.



0 0+005
RAVENNA
RAVENNA (EMILIA ROMAGNA)

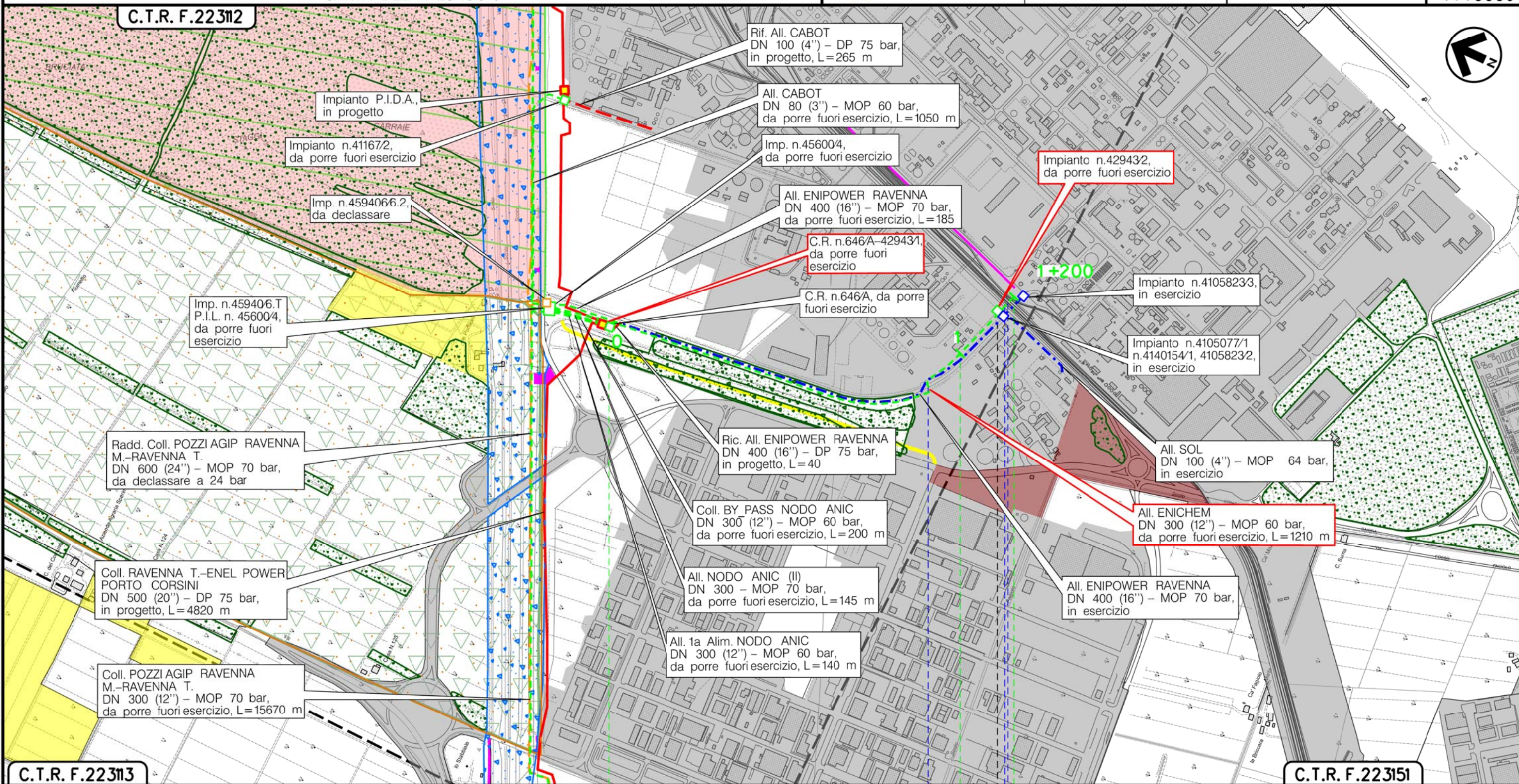
(T)

Metanodotto:

All. ENICHEM
DN 300 (12") - MOP 60 bar

0	15/12/17	EMISSIONE	MARIONNI	URBINELLI	LUMINARI	Foglio 10 di 15
INDICE	DATA	REVISIONI	ELABORATO	VERIFICATO	APPROVATO	
Proprietario		Progettista		Dis. PG-PA-DISM-004		Scala 1:10000
SNAM RETE GAS		COMIS		Comm. NR/17135		

METANODOTTI E IMPIANTI DA PORRE FUORI ESERCIZIO
CARTA DEL PAESAGGIO



C.T.R. F.223113

C.T.R. F.223151

RAVENNA
RAVENNA (EMILIA ROMAGNA)

C.R. n.646/A-42943/1 Km 0-000 Imp. n.42943/2 Km 1+126

Canaletta di Adduzione R.S.I. Via Baiona Raccordo Fascio Ferroviario R.S.I.

(T)

Il presente disegno è di proprietà aziendale - La Società tutelera i propri diritti a termine di legge.

Metanodotto:

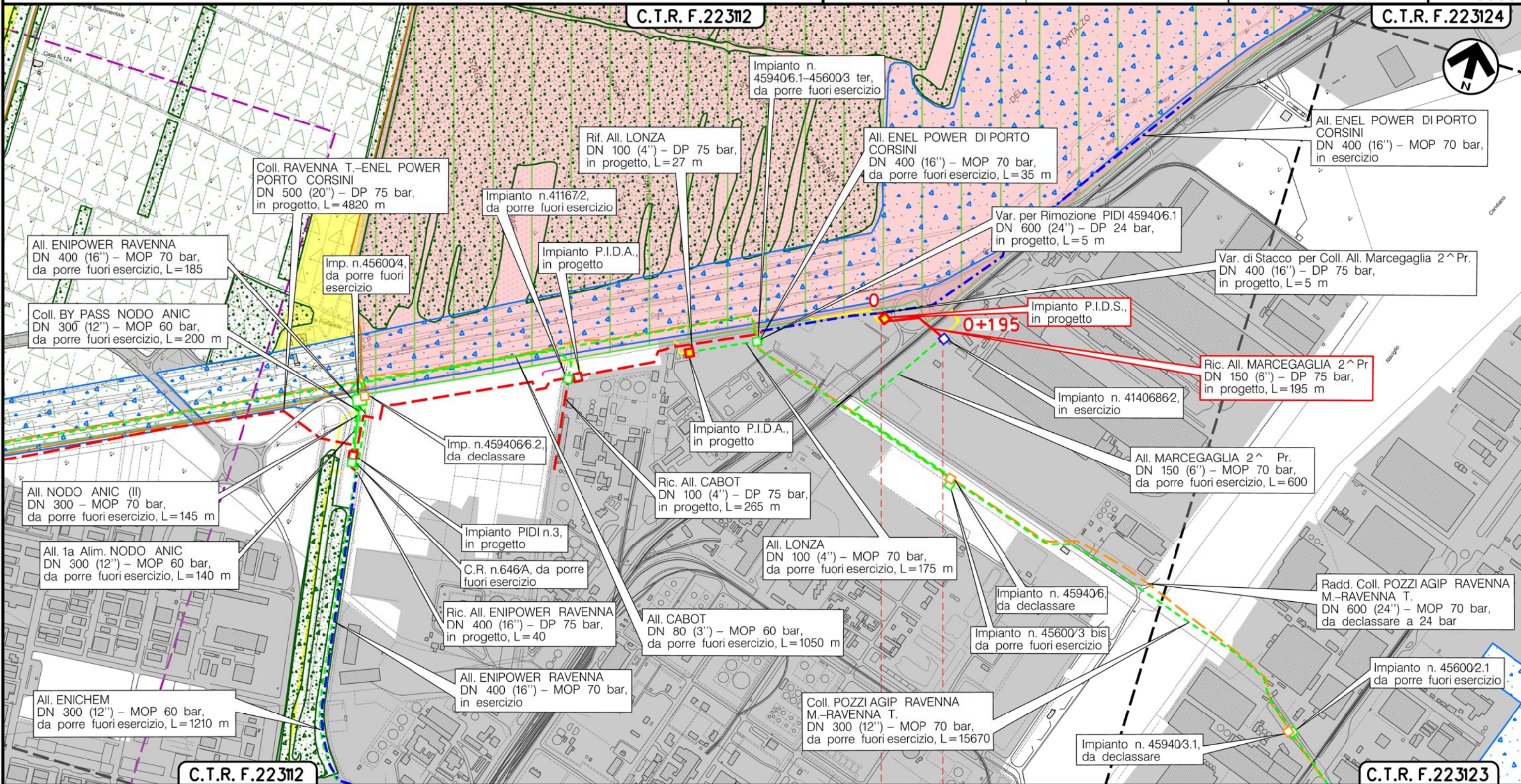
Ric. All. MARCEGAGLIA 2[^] Pr
DN 150 (6") - DP 75 bar

CARTA DEL PAESAGGIO

0	15/12/17	EMISSIONE	MARIONNI	URBINELLI	LUMINARI
INDICE	DATA	REVISIONI	ELABORATO	VERIFICATO	APPROVATO
Proprietario		Progettista		Dis. PG-PA-004	
SNAM RETE GAS		COMIS		Comm. NR/17135	
			Foglio 11 di 12		
			Scala 1:10000		

C.T.R. F.22312

C.T.R. F.22314



C.T.R. F.22312

C.T.R. F.22313

RAVENNA
RAVENNA (EMILIA ROMAGNA)

0 0+195

P.I.O.S. km 0+00

(T)

Il presente disegno e' di proprieta' aziendale - La Societa' tutelera' i propri diritti a termine di legge.

LEGENDA

SIMBOLOGIA CARTOGRAFICA

- | | | | |
|--|---|--|---|
| | Metanodotto in progetto | | Altre condotte di terzi |
| | Metanodotti in esercizio | | Altri metanodotti in progetto |
| | Metanodotti da porre fuori esercizio e recuperare | | Gallerie, Tunnel, Mini-Microtunnel, Raise Boring e T.O.C. |
| | Alternativa di tracciato | | Impianti di linea in progetto |
| | Aree impianti stacco-terminale in progetto | | Impianti di linea su rete in esercizio |
| | Aree impianti stacco-terminale esistenti | | Impianti di linea da porre fuori esercizio e recuperare |
| | Piazzola di stoccaggio tubazioni | | Depositi temporanei |
| | Strada di accesso all'impianto | | Strade di accesso provvisorio |
| | Adeguamento strade esistenti | | Limite sovrapposizione fogli |
| | | | Integrazioni planimetriche di progetto |
| | | | Integrazioni planimetriche esistenti |

SIMBOLOGIA MECCANICA

- | | |
|--|--|
| | Punto di intercettazione di linea (P.I.L.) |
| | Punto di intercettazione di derivazione importante (P.I.D.I.) |
| | Punto di intercettazione di derivazione semplice con stacco da P.I.L. (P.I.D.S.) |
| | Punto di intercettazione e derivazione semplice con stacco da Linea (P.I.D.S.) |
| | Punto di intercettazione con discaggio di allacciamento (P.I.D.A.) |
| | Punto predisposto per il discaggio di allacciamento (P.P.D.A.) |
| | Punto di sezionamento elettrico terminale (P.S.E.T.) |
| | Stazione predisposta per lancio e ricevimento PIG |
| | Impianto di riduzione/regolazione della pressione |

SIMBOLOGIA TEMATICA

- | | |
|--|--|
| | Urbanizzato, abitato, stradale |
| | Seminativo |
| | Colture permanenti e sistemi colturali complessi |
| | Aree e beni paesaggistici di notevole interesse pubblico |
| | Aree e beni paesaggistici di notevole interesse pubblico
Albero monumentale |
| | Parchi e ville |
| | Zone interesse archeologico |
| | Strade storiche |
| | Zone di particolare interesse paesaggistico ambientale |
| | Zone di particolare interesse paesaggistico - ambientale |
| | Zone di tutela paesaggistica-conservazione |
| | Territori coperti da foreste e da boschi |
| | Sistemi dunosi costieri di rilevanza storico-documentale paesistica |
| | Invasi ed alvei di laghi, bacini e corsi d'acqua |

SITI NATURA 2000

- | | |
|--|---|
| | SIC-ZPS-IT4070003 - Pineta di San Vitale, Bassa del Pirottolo |
| | SIC-IT4070006 - Pialassa dei Piomboni, Pineta di Punta Marina |
| | SIC-ZPS-IT4070009 - Ortazzo, Ortazzino Foce del Torrente Bevano |
| | SIC-ZPS-IT4070010 - Pineta di Classe |

Il presente disegno è di proprietà aziendale - La Società tutelera i propri diritti a termine di legge.

Progressiva chilometrica	N.	
Comuni		
Province		
Impianti	TIPO - N. - PROGR. km	
Attraversamenti	TIPOLOGIA ATTRAVERSATA (SS n. **, corso d'acqua, ferrovia, ecc.)	
Strade - Piste - Piazzole tubazioni	ACCESSO IMPIANTI	ADEGUAMENTI STRADE
Fascia di lavoro	ALLARGATA	
Scavabilità terreni	SCIOLTI (T)	ROCCIA TENERA (RT) ROCCIA DURA (RD)
		DEPOSITI TEMPORANEI
		STRADE PROVVISORIE
		Dn
		N. PIAZ. Pn