



COROGRAFIA Scala 1:400.000

**METANODOTTI DA PORRE FUORI ESERCIZIO**

- All. Comune di RAVENNA 2^ Pr. DN 150 (6'') - MOP 12 bar - Tav. 2
- All. PETROALMA DN 100 (4'') - MOP 12 bar - Tav. 3
- All. COFAR e PINETA DN 100 (4'') - MOP 24 bar - Tav. 4-5
- All. ALMA Distribuzione DN 80 (3'') - MOP 24 bar - Tav. 6
- All. ITALFRUTTA DN 80 (3'') - MOP 12 bar - Tav. 7



0	15/12/17	EMISSIONE	MARIONNI	URBINELLI	LUMINARI
INDICE	DATA	REVISIONI	ELABORATO	VERIFICATO	APPROVATO
Proprietario 		Progettista 		Dis. PG-PA-DISM-002	
Metanodotto:				Fg. 1 di 8	
Met. SPINA DI RAVENNA DN 150 (6'') / 200 (8'') - MOP 24 / 12 bar OPERE CONNESSE		Comm. NR/17135 NR/08283		INDICE	
		Scala 1:10000			
METANODOTTI E IMPIANTI DA PORRE FUORI ESERCIZIO CARTA DEL PAESAGGIO			Sostituisce il ..... Sostituito dal .....		

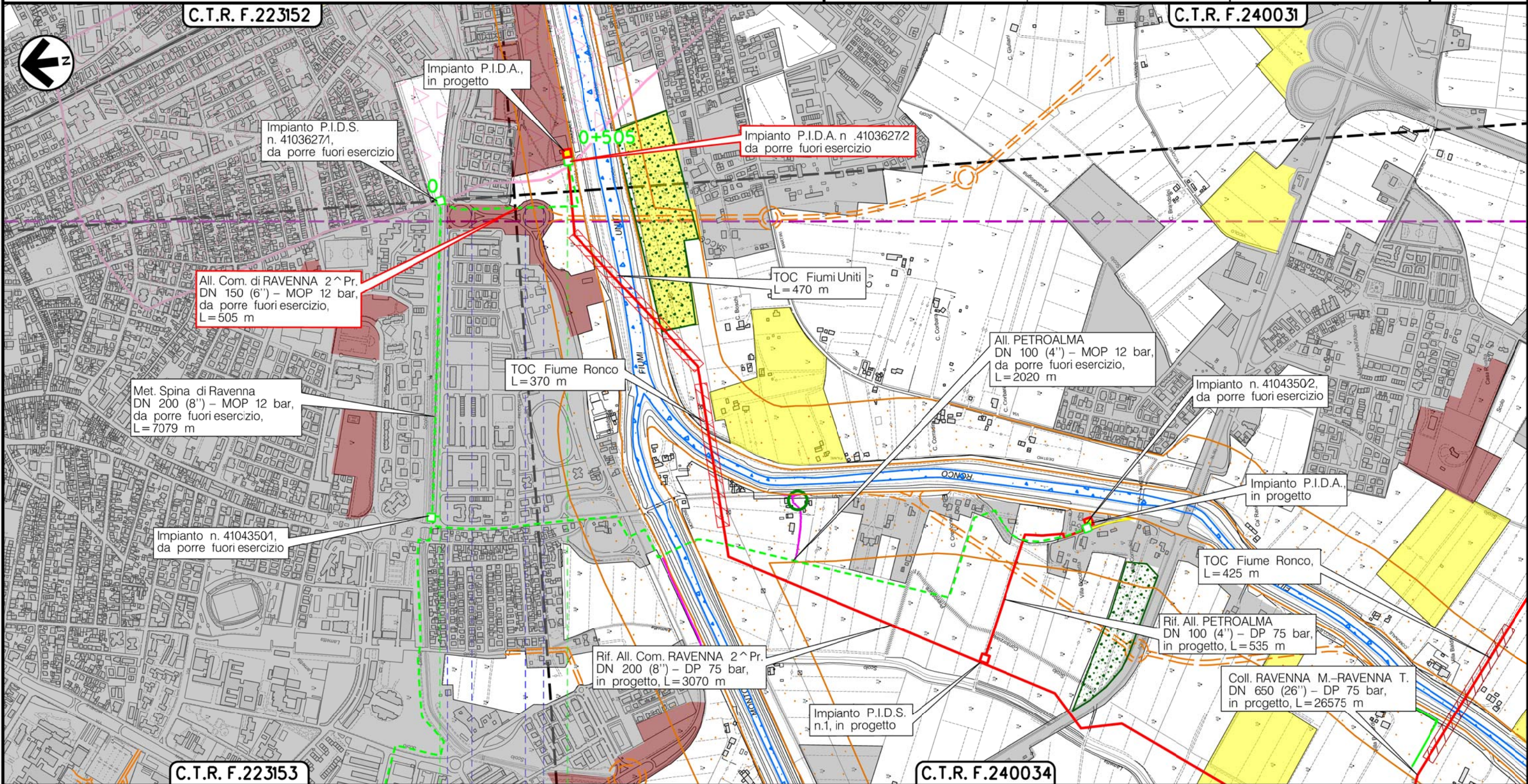


Metanodotto:

All. Comune di RAVENNA 2^ Pr.  
DN 150 (6") - MOP 12 bar

METANODOTTI E IMPIANTI DA PORRE FUORI ESERCIZIO  
CARTA DEL PAESAGGIO

0	15/12/17	EMISSIONE	MARIONNI	URBINELLI	LUMINARI	Foglio
INDICE	DATA	REVISIONI	ELABORATO	VERIFICATO	APPROVATO	2
Proprietario			Progettista			di 8
						Scala
			Dis. PG-PA-DISM-002			1:10000
			Comm. NR/08283			



RAVENNA  
RAVENNA (EMILIA ROMAGNA)

Via G. Galilei • Via L. Alberti • Rotonda Croazia

P.I.D.A. n. 41036272

(T)

Il presente disegno è di proprietà aziendale - La Società tutelera i propri diritti a termine di legge.

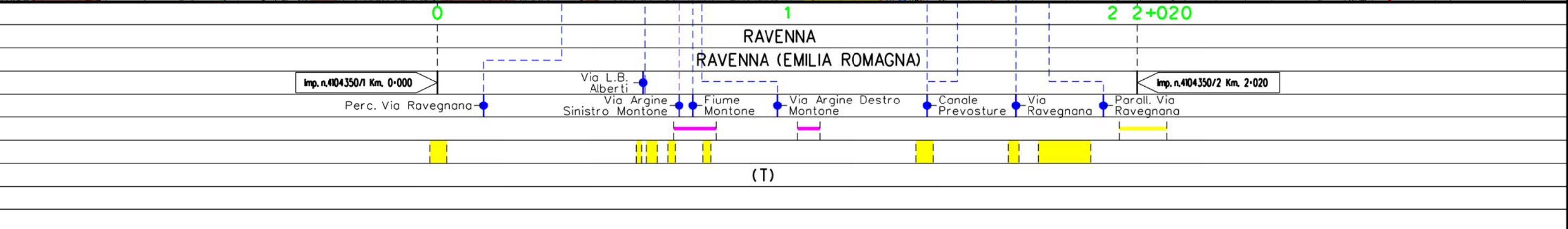
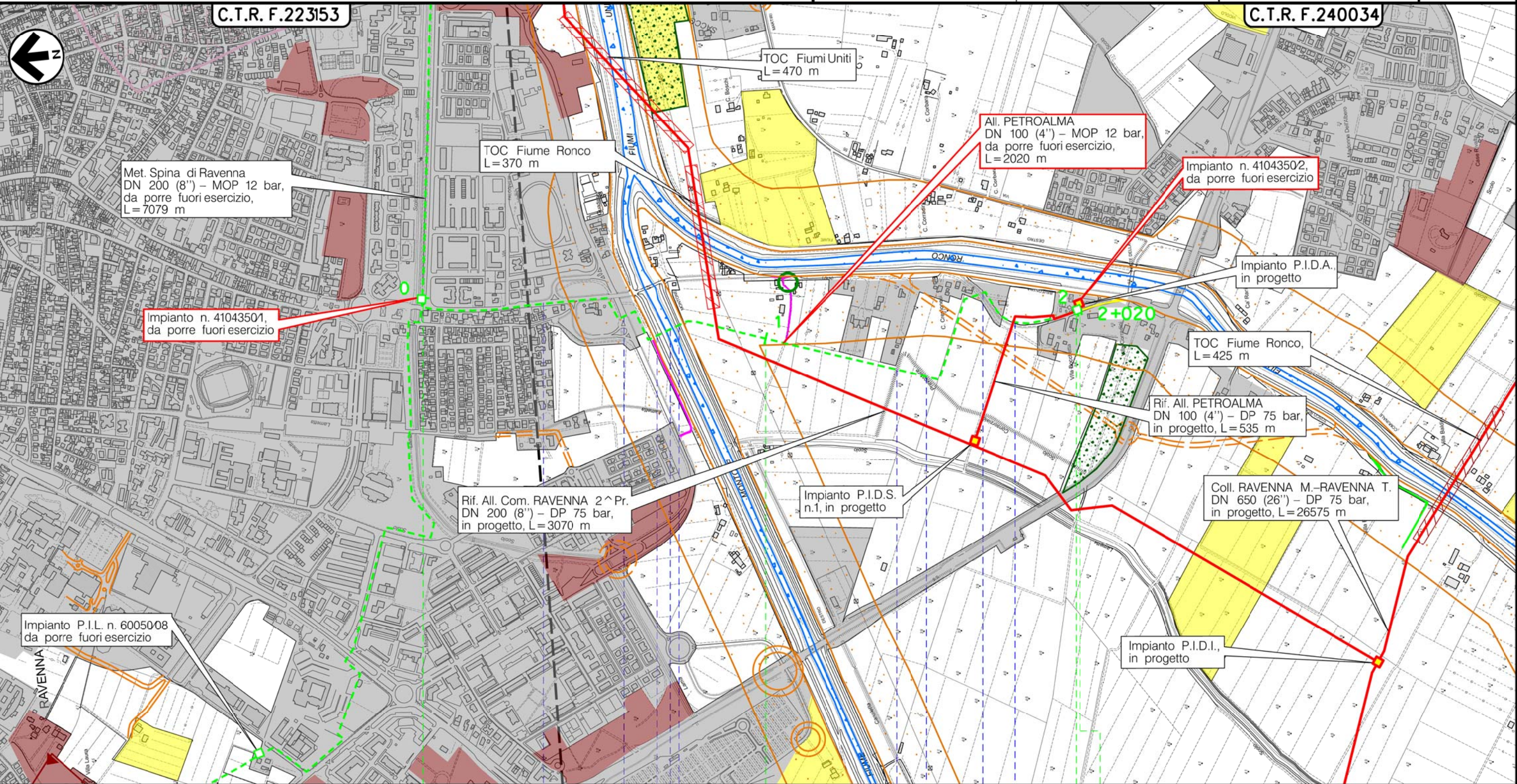


Metanodotto:

AII. PETROALMA  
DN 100 (4") - MOP 12 bar

METANODOTTI E IMPIANTI DA PORRE FUORI ESERCIZIO  
CARTA DEL PAESAGGIO

0	15/12/17	EMISSIONE	MARIONNI	URBINELLI	LUMINARI	Foglio
INDICE	DATA	REVISIONI	ELABORATO	VERIFICATO	APPROVATO	3
Proprietario			Progettista			di 8
						Dis. PG-PA-DISM-002
						Scala
						1:10000



Il presente disegno è di proprietà aziendale - La Società tutelera' i propri diritti a termine di legge.

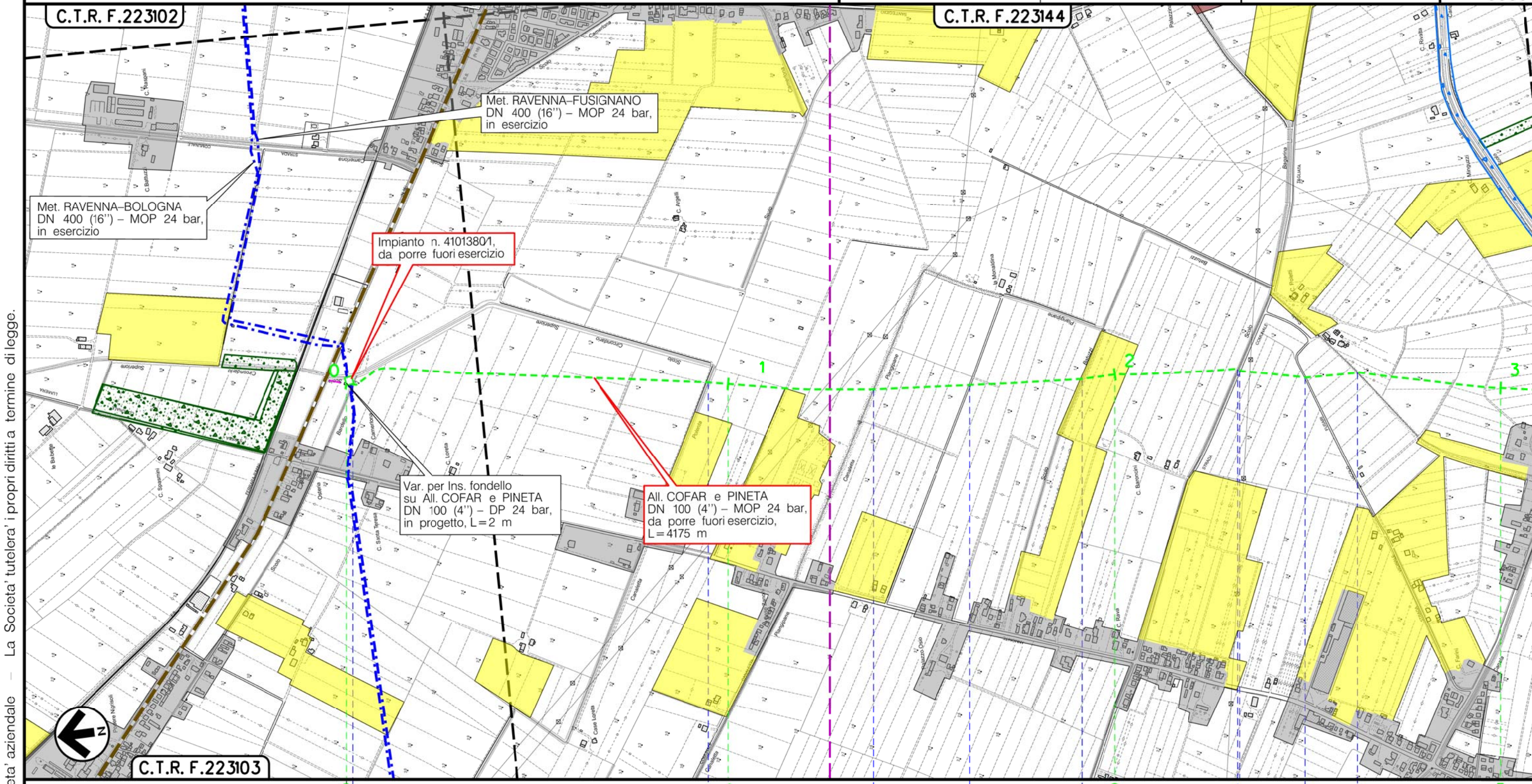


Metanodotto:

All. COFAR e PINETA  
DN 100 (4") - MOP 24 bar

METANODOTTI E IMPIANTI DA PORRE FUORI ESERCIZIO  
CARTA DEL PAESAGGIO

0	15/12/17	EMISSIONE	MARONNI	URBINELLI	LUMINARI	Foglio 4 di 8
INDICE	DATA	REVISIONI	ELABORATO	VERIFICATO	APPROVATO	
Proprietario <b>SNAM RETE GAS</b>		Progettista <b>COMIS</b> <small>consulenza materiali - ispezioni - saldatura progettazione - direzione lavori</small>		Dis. PG-PA-DISM-002		Scala 1:10000
				Comm. NR/17135		



Il presente disegno è di proprietà aziendale - La Società tutelera i propri diritti a termine di legge.

C.T.R. F.223103

C.T.R. F.223144

RAVENNA  
RAVENNA (EMILIA ROMAGNA)

Imp. n. 4101380/1Km. 0-000

- Canale Bardello
- Canale Polenta
- Canaletta di Piancipane
- Via Piancipane
- Canale Batiuzzi
- Canale Bagarina
- Via Tagliata
- Via Fusari
- Canale Lamberto

(T)




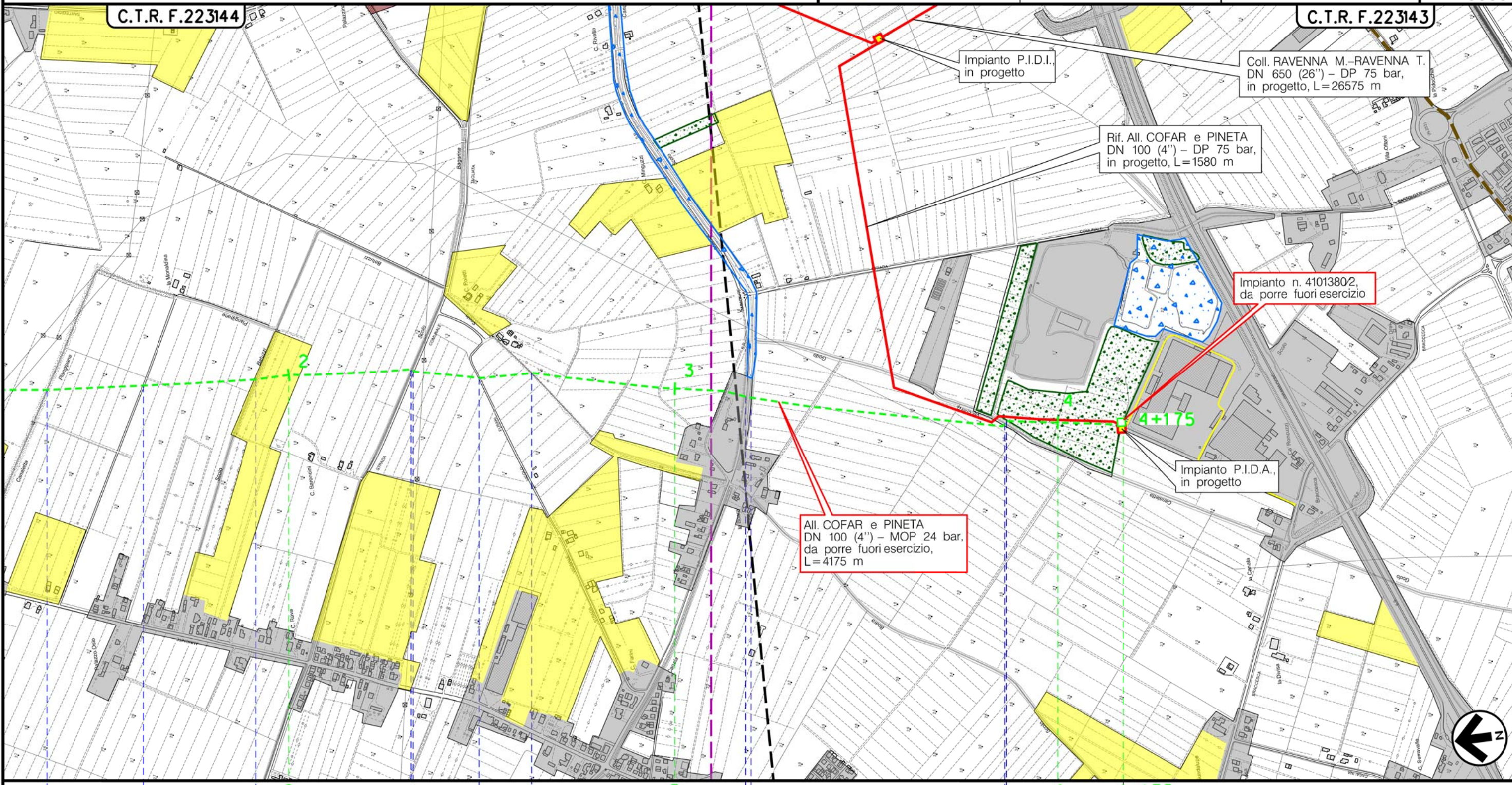
Metanodotto:

All. COFAR e PINETA  
DN 100 (4") - MOP 24 bar

METANODOTTI E IMPIANTI DA PORRE FUORI ESERCIZIO  
CARTA DEL PAESAGGIO

0	15/12/17	EMISSIONE	MARIONNI	URBINELLI	LUMINARI
INDICE	DATA	REVISIONI	ELABORATO	VERIFICATO	APPROVATO
Proprietario		Progettista		Dis. PG-PA-DISM-002	
				Comm. NR/17135	

Foglio  
**5**  
di 8  
Scala  
**1:10000**



Il presente disegno è di proprietà aziendale - La Società tutelera i propri diritti a termine di legge.

(T)

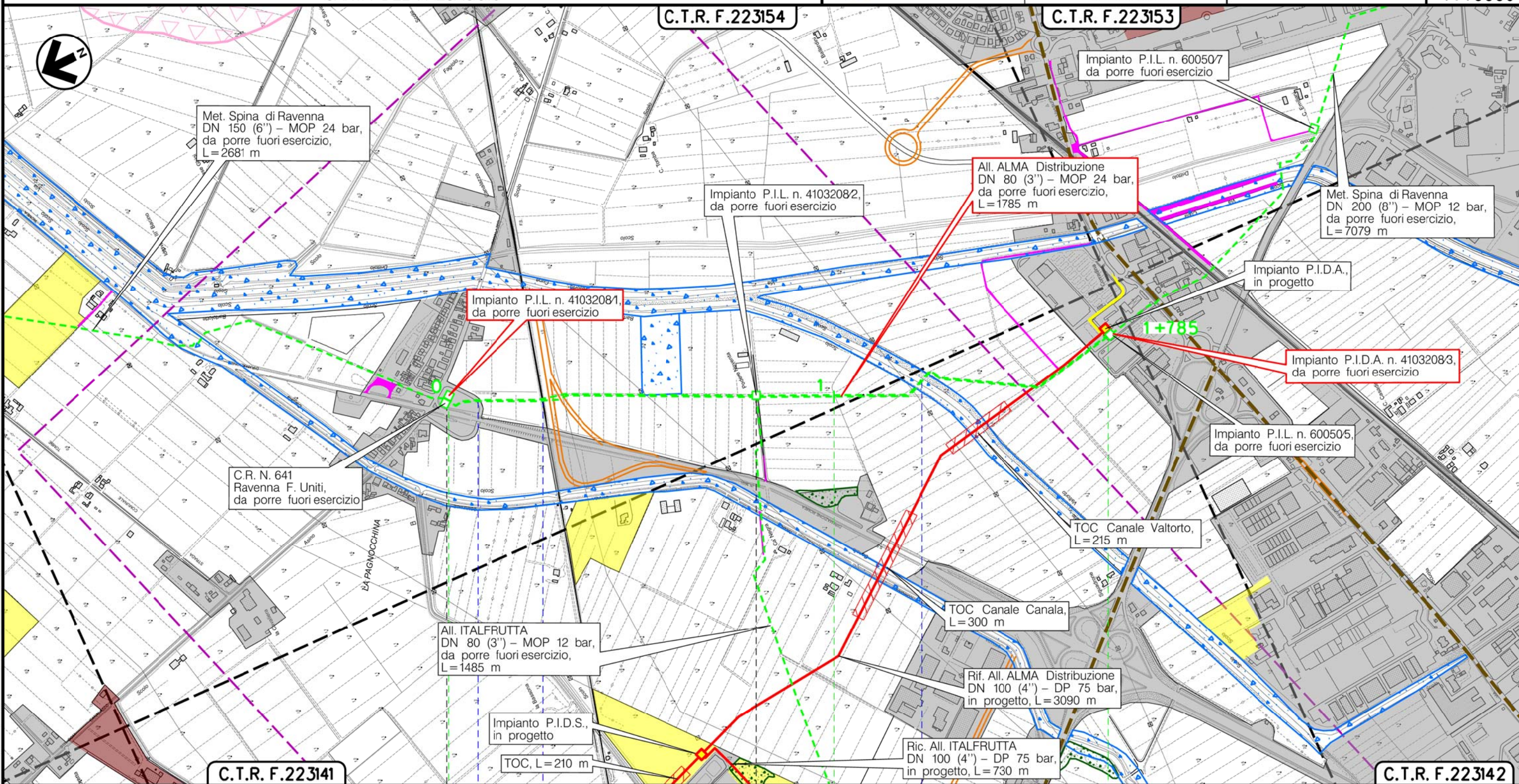


Metanodotto:

All. ALMA Distribuzione  
DN 80 (3'') – MOP 24 bar

0	15/12/17	EMISSIONE	MARIONNI	URBINELLI	LUMINARI
INDICE	DATA	REVISIONI	ELABORATO	VERIFICATO	APPROVATO
Proprietario		Progettista		Dis. PG-PA-DISM-002	
				Comm. NR/08283	
			Foglio 6 di 8		
			Scala 1:10000		

METANODOTTI E IMPIANTI DA PORRE FUORI ESERCIZIO  
CARTA DEL PAESAGGIO



Il presente disegno è di proprietà aziendale - La Società tutelerà i propri diritti a termine di legge.

C.T.R. F.223141

RAVENNA  
RAVENNA (EMILIA ROMAGNA)



(T)

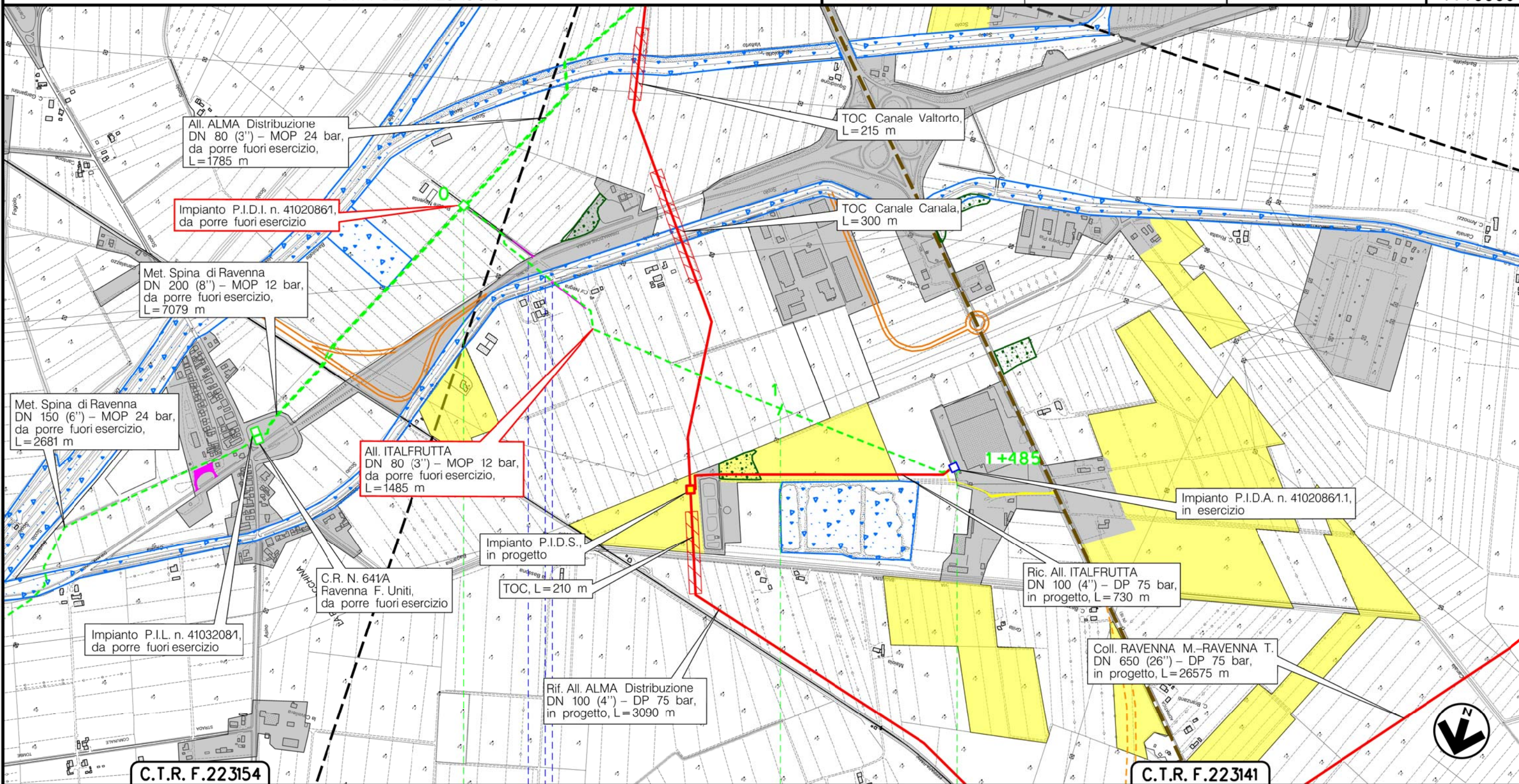


Metanodotto:

AII. ITALFRUTTA  
DN 80 (3'') - MOP 12 bar

0	15/12/17	EMISSIONE	MARIONNI	URBINELLI	LUMINARI	Foglio
INDICE	DATA	REVISIONI	ELABORATO	VERIFICATO	APPROVATO	7
Proprietario			Progettista			di 8
						Scala
			Dis. PG-PA-DISM-002			1:10000
			Comm. NR/08283			

METANODOTTI E IMPIANTI DA PORRE FUORI ESERCIZIO  
CARTA DEL PAESAGGIO



RAVENNA  
RAVENNA (EMILIA ROMAGNA)

Impianto P.I.D.I. n. 41020861 Km. 0-000

S.S. n.309 Dir. Romea  
Canale Canala  
Via Canala

(T)

Il presente disegno è di proprietà aziendale - La Società tutelera i propri diritti a termine di legge.



Metanodotto: Met. SPINA DI RAVENNA  
 DN 150 (6'')/200 (8'') – MOP 24 /12 bar  
 OPERE CONNESSE

METANODOTTI E IMPIANTI DA PORRE FUORI ESERCIZIO  
 CARTA DEL PAESAGGIO

0	15/12/17	EMISSIONE	MARIONNI	URBINELLI	LUMINARI		
INDICE	DATA	R E V I S I O N I			ELABORATO	VERIFICATO	APPROVATO
Proprietario		Progettista		Dis. PG-PA-DISM-002			
<b>SNAM RETE GAS</b>		<b>COMIS</b> <small>consulenza materiali - ispezioni - saldature        progettazione - direzione lavori</small>		Comm. NR/17135 NR/08283			
						Foglio <b>8</b> di 8	
						Scala <b>1:10000</b>	

LEGENDA

SIMBOLOGIA CARTOGRAFICA

- |  |   |  |   |
|--|---|--|---|
|  | Metanodotto in progetto                           |  | Altre condotte di terzi                                   |
|  | Metanodotti in esercizio                          |  | Altri metanodotti in progetto                             |
|  | Metanodotti da porre fuori esercizio e recuperare |  | Gallerie, Tunnel, Mini-Microtunnel, Raise Boring e T.O.C. |
|  | Alternativa di tracciato                          |  | Impianti di linea in progetto                             |
|  | Aree impianti stacco-terminale in progetto        |  | Impianti di linea su rete in esercizio                    |
|  | Aree impianti stacco-terminale esistenti          |  | Impianti di linea da porre fuori esercizio e recuperare   |
|  | Piazzola di stoccaggio tubazioni                  |  | Depositi temporanei                                       |
|  | Strada di accesso all'impianto                    |  | Strade di accesso provvisorio                             |
|  | Adeguamento strade esistenti                      |  | Limite sovrapposizione fogli                              |
|  |   |  | Integrazioni planimetriche di progetto                    |
|  |   |  | Integrazioni planimetriche esistenti                      |

SIMBOLOGIA MECCANICA

- |  |  |
|--|--|
|  | Punto di intercettazione di linea (P.I.L.)                                       |
|  | Punto di intercettazione di derivazione importante (P.I.D.I.)                    |
|  | Punto di intercettazione di derivazione semplice con stacco da P.I.L. (P.I.D.S.) |
|  | Punto di intercettazione e derivazione semplice con stacco da Linea (P.I.D.S.)   |
|  | Punto di intercettazione con discaggio di allacciamento (P.I.D.A.)               |
|  | Punto predisposto per il discaggio di allacciamento (P.P.D.A.)                   |
|  | Punto di sezionamento elettrico terminale (P.S.E.T.)                             |
|  | Stazione predisposta per lancio e ricevimento PIG                                |
|  | Impianto di riduzione/regolazione della pressione                                |

SIMBOLOGIA TEMATICA

- |  |  |
|--|--|
|  | Urbanizzato, abitato, stradale   |
|  | Seminativo   |
|  | Colture permanenti e sistemi colturali complessi                               |
|  | Aree e beni paesaggistici di notevole interesse pubblico                       |
|  | Aree e beni paesaggistici di notevole interesse pubblico<br>Albero monumentale |
|  | Parchi e ville   |
|  | Zone interesse archeologico  |
|  | Strade storiche  |
|  | Zone di particolare interesse paesaggistico ambientale                         |
|  | Zone di particolare interesse paesaggistico - ambientale                       |
|  | Zone di tutela paesaggistica-conservazione                                     |
|  | Territori coperti da foreste e da boschi                                       |
|  | Sistemi dunosi costieri di rilevanza storico-documentale paesistica            |
|  | Invasi ed alvei di laghi, bacini e corsi d'acqua                               |

SITI NATURA 2000

- |  |   |
|--|---|
|  | SIC-ZPS-IT4070003 – Pineta di San Vitale, Bassa del Pirottolo   |
|  | SIC-IT4070006 – Pialassa dei Piomboni, Pineta di Punta Marina   |
|  | SIC-ZPS-IT4070009 – Ortazzo, Ortazzino Foce del Torrente Bevano |
|  | SIC-ZPS-IT4070010 – Pineta di Classe                            |

Il presente disegno è di proprietà aziendale - La Società tutelera i propri diritti a termine di legge.

Progressiva chilometrica	N.	
Comuni		
Province		
Impianti	TIPO - N. - PROGR. km	
Attraversamenti	TIPOLOGIA ATTRAVERSATA (SS n. **, corso d'acqua, ferrovia, ecc.)	
Strade - Piste - Piazzole tubazioni	ACCESSO IMPIANTI	ADEGUAMENTI STRADE
Fascia di lavoro	ALLARGATA	
Scavabilità terreni	SCIOLTI (T)	ROCCIA TENERA (RT)      ROCCIA DURA (RD)
		Dn      N.      Pn