

Il presente disegno è di proprietà aziendale - La Società tutelera i propri diritti a termine di legge.



COROGRAFIA Scala 1:400.000

METANODOTTI DA PORRE FUORI ESERCIZIO

Met. SPINA DI RAVENNA DN 150 (6'')/200 (8'') MOP 24 /12 bar – Tav. 2-4



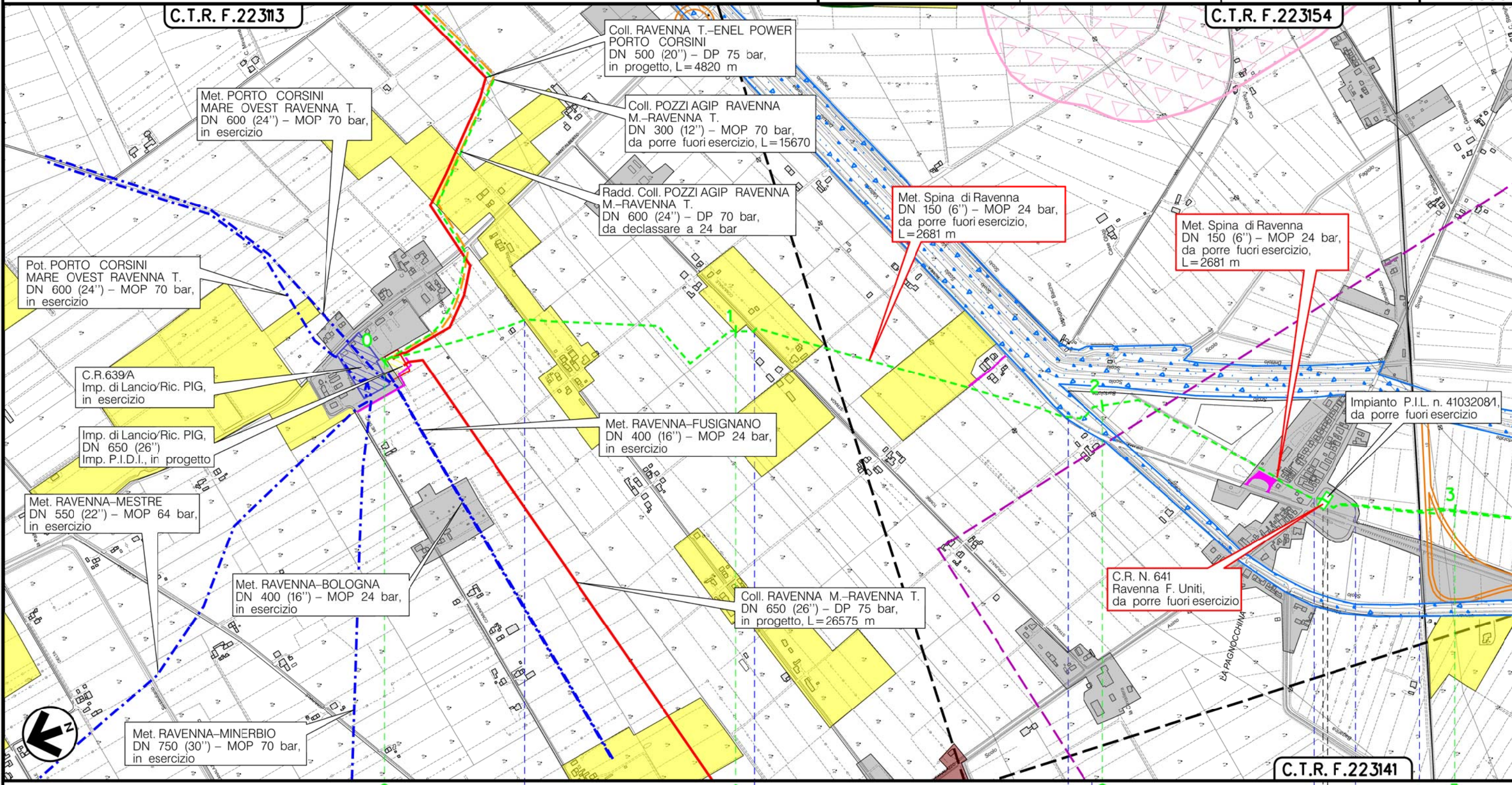
0	15/12/17	EMISSIONE	MARIONNI	URBINELLI	LUMINARI
INDICE	DATA	REVISIONI	ELABORATO	VERIFICATO	APPROVATO
Proprietario 		Progettista 		Dis. PG-PA-DISM-003	
Metanodotto: Met. SPINA DI RAVENNA DN 150 (6'')/200 (8'') – MOP 24 /12 bar		Comm. NR/08283		Fg. 1 di 5	
METANODOTTI E IMPIANTI DA PORRE FUORI ESERCIZIO CARTA DEL PAESAGGIO		Sostituisce il Sostituito dal		Scala 1:10000	

Metanodotto:

Met. SPINA DI RAVENNA
DN 150 (6'')/200 (8'') - MOP 24 /12 bar

0	15/12/17	EMISSIONE	MARIONI	URBINELLI	LUMINARI	Foglio
INDICE	DATA	REVISIONI	ELABORATO	VERIFICATO	APPROVATO	2
Proprietario			Progettista			di 5
SNAM RETE GAS			COMIS			Scala
			Dis. PG-PA-DISM-003			1:10000
			Comm.NR/08283			

METANODOTTI E IMPIANTI DA PORRE FUORI ESERCIZIO
CARTA DEL PAESAGGIO



RAVENNA
RAVENNA (EMILIA ROMAGNA)

Via Fiumetto • Via Tomba • S.S. n.309 Dir. Romea • Canale Canala • Via Canalazzo • Ferrovie FerraraRimini

► C.R. N. 641 Km 2-675 ◀ P.I.L. n. 41032081 ◀

(T)

Il presente disegno è di proprietà aziendale - La Società tutelerà i propri diritti a termine di legge.

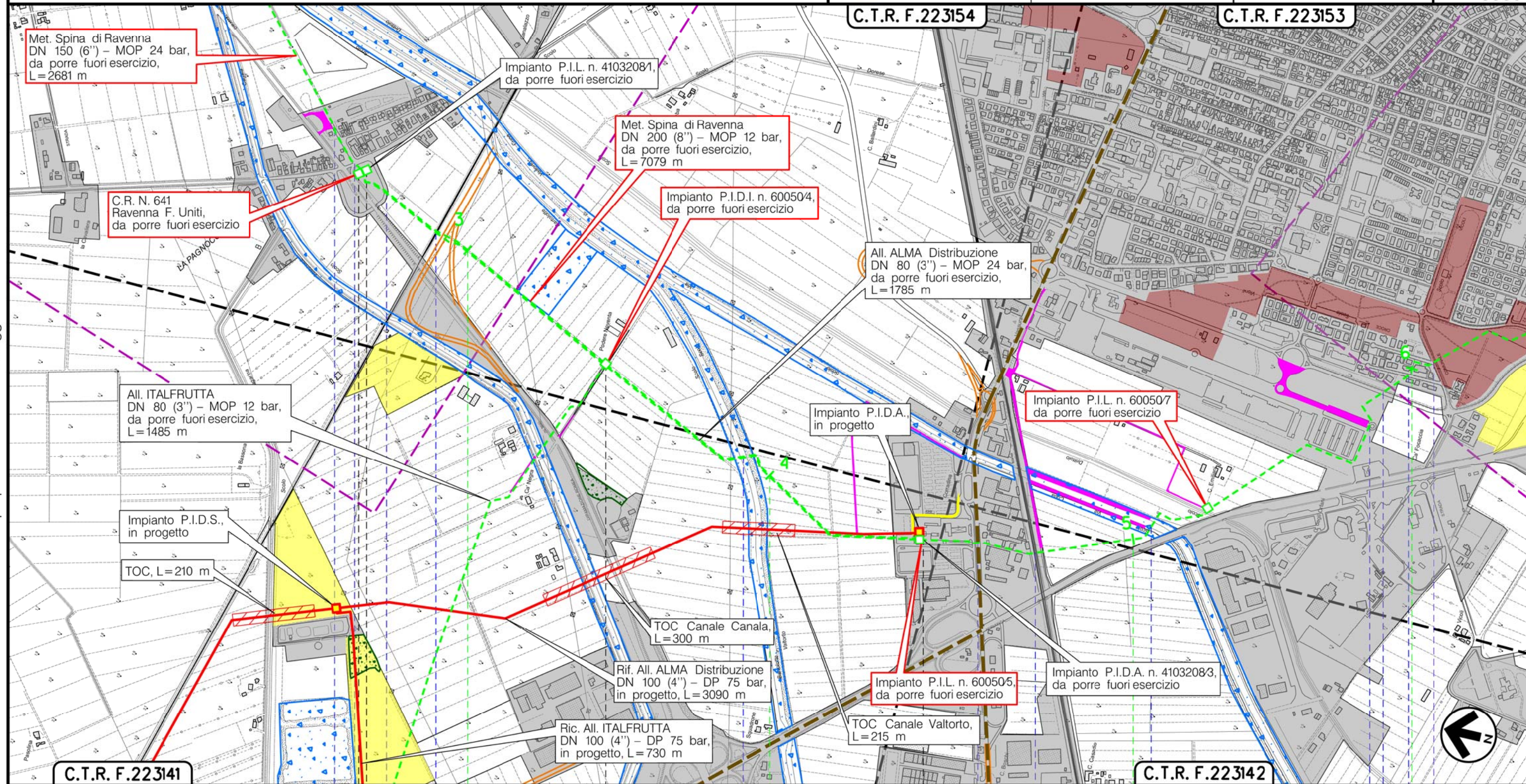
Metanodotto: Met. SPINA DI RAVENNA
DN 150 (6")/200 (8") - MOP 24 /12 bar

0	15/12/17	EMISSIONE	MARIONNI	URBINELLI	LUMINARI
INDICE	DATA	REVISIONI	ELABORATO	VERIFICATO	APPROVATO
Proprietario SNAM RETE GAS		Progettista COMIS <small>consulenza materiali - ispezioni - saldatura progettazione - direzione lavori</small>		Dis. PG-PA-DISM-003	
				Comm.NR/08283	
					Foglio 3 di 5 Scala 1:10000

METANODOTTI E IMPIANTI DA PORRE FUORI ESERCIZIO
CARTA DEL PAESAGGIO

C.T.R. F.223154

C.T.R. F.223153



Met. Spina di Ravenna
DN 150 (6") - MOP 24 bar,
da porre fuori esercizio,
L=2681 m

Impianto P.I.L. n. 41032081,
da porre fuori esercizio

Met. Spina di Ravenna
DN 200 (8") - MOP 12 bar,
da porre fuori esercizio,
L=7079 m

Impianto P.I.D.I. n. 600504,
da porre fuori esercizio

C.R. N. 641
Ravenna F. Uniti,
da porre fuori esercizio

All. ALMA Distribuzione
DN 80 (3") - MOP 24 bar,
da porre fuori esercizio,
L=1785 m

Impianto P.I.L. n. 600507
da porre fuori esercizio

All. ITALFRUTTA
DN 80 (3") - MOP 12 bar,
da porre fuori esercizio,
L=1485 m

Impianto P.I.D.A.
in progetto

Impianto P.I.D.S.,
in progetto

TOC, L=210 m

TOC Canale Canala,
L=300 m

Rif. All. ALMA Distribuzione
DN 100 (4") - DP 75 bar,
in progetto, L=3090 m

Impianto P.I.L. n. 600505,
da porre fuori esercizio

Impianto P.I.D.A. n. 41032083,
da porre fuori esercizio

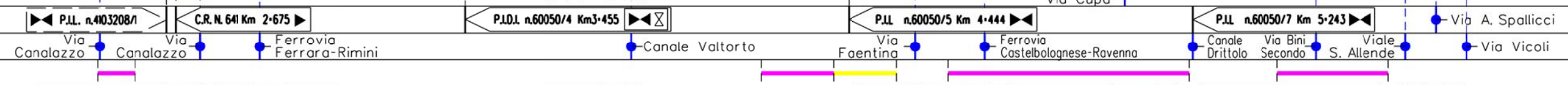
Ric. All. ITALFRUTTA
DN 100 (4") - DP 75 bar,
in progetto, L=730 m

TOC Canale Valtorto,
L=215 m

C.T.R. F.223141

C.T.R. F.223142

RAVENNA
RAVENNA (EMILIA ROMAGNA)



(T)

Il presente disegno è di proprietà aziendale - La Società tutelera i propri diritti a termine di legge.

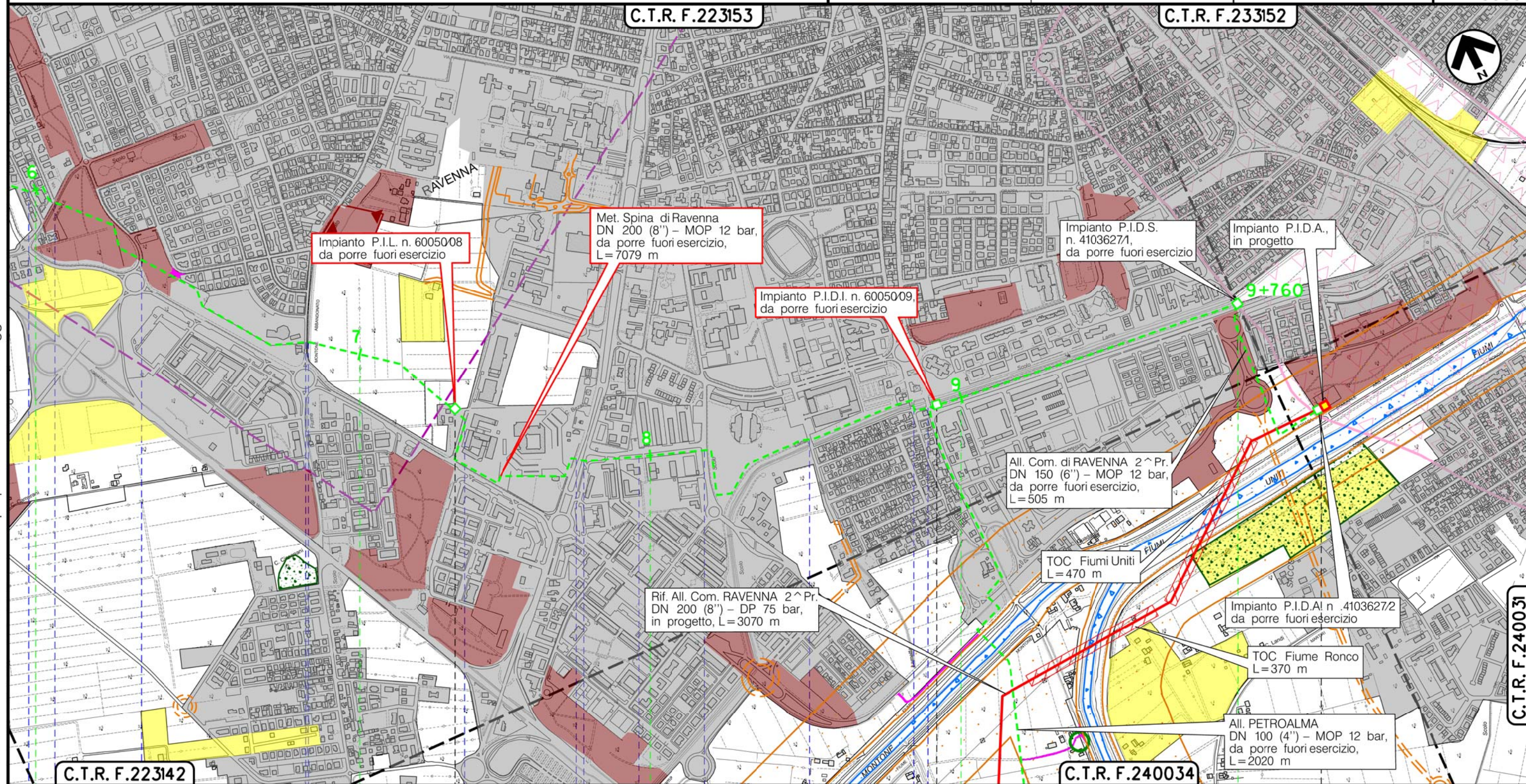
Metanodotto: Met. SPINA DI RAVENNA
DN 150 (6")/200 (8") - MOP 24 /12 bar

METANODOTTI E IMPIANTI DA PORRE FUORI ESERCIZIO
CARTA DEL PAESAGGIO

0	15/12/17	EMISSIONE	MARIONNI	URBINELLI	LUMINARI	Foglio
INDICE	DATA	REVISIONI	ELABORATO	VERIFICATO	APPROVATO	4
Proprietario		Progettista		Dis. PG-PA-DISM-003		di 5
SNAM RETE GAS		COMIS		Comm.NR/08283		Scala
						1:10000

C.T.R. F.223153

C.T.R. F.233152



C.T.R. F.223142

C.T.R. F.240034

C.T.R. F.240031

Il presente disegno è di proprietà aziendale - La Società tutelerà i propri diritti a termine di legge.

RAVENNA
RAVENNA (EMILIA ROMAGNA)



(T)

Metanodotto: Met. SPINA DI RAVENNA
DN 150 (6'')/200 (8'') – MOP 24 /12 bar

METANODOTTI E IMPIANTI DA PORRE FUORI ESERCIZIO
CARTA DEL PAESAGGIO

0	15/12/17	EMISSIONE	MARIONNI	URBINELLI	LUMINARI
INDICE	DATA	R E V I S I O N I	ELABORATO	VERIFICATO	APPROVATO
Proprietario		Progettista		Dis. PG-PA-DISM-003	
SNAM RETE GAS		COMIS <small>consulenza materiali - ispezioni - saldature progettazione - direzione lavori</small>		Comm. NR/08283	

Foglio 5 di 5
Scala 1:10000

LEGENDA

SIMBOLOGIA CARTOGRAFICA

- | | | | |
|--|---|--|---|
| | Metanodotto in progetto | | Altre condotte di terzi |
| | Metanodotti in esercizio | | Altri metanodotti in progetto |
| | Metanodotti da porre fuori esercizio e recuperare | | Gallerie, Tunnel, Mini-Microtunnel, Raise Boring e T.O.C. |
| | Alternativa di tracciato | | Impianti di linea in progetto |
| | Aree impianti stacco-terminale in progetto | | Impianti di linea su rete in esercizio |
| | Aree impianti stacco-terminale esistenti | | Impianti di linea da porre fuori esercizio e recuperare |
| | Piazzola di stoccaggio tubazioni | | Depositi temporanei |
| | Strada di accesso all'impianto | | Strade di accesso provvisorio |
| | Adeguamento strade esistenti | | Limite sovrapposizione fogli |
| | | | Integrazioni planimetriche di progetto |
| | | | Integrazioni planimetriche esistenti |

SIMBOLOGIA MECCANICA

- Punto di intercettazione di linea (P.I.L.)
- Punto di intercettazione di derivazione importante (P.I.D.I.)
- Punto di intercettazione di derivazione semplice con stacco da P.I.L. (P.I.D.S.)
- Punto di intercettazione e derivazione semplice con stacco da Linea (P.I.D.S.)
- Punto di intercettazione con discaggio di allacciamento (P.I.D.A.)
- Punto predisposto per il discaggio di allacciamento (P.P.D.A.)
- Punto di sezionamento elettrico terminale (P.S.E.T.)
- Stazione predisposta per lancio e ricevimento PIG
- Impianto di riduzione/regolazione della pressione

SIMBOLOGIA TEMATICA

- Urbanizzato, abitato, stradale
- Seminativo
- Colture permanenti e sistemi colturali complessi
- Aree e beni paesaggistici di notevole interesse pubblico
- Aree e beni paesaggistici di notevole interesse pubblico Albero monumentale
- Parchi e ville
- Zone interesse archeologico
- Strade storiche
- Zone di particolare interesse paesaggistico ambientale
- Zone di particolare interesse paesaggistico - ambientale
- Zone di tutela paesaggistica-conservazione
- Territori coperti da foreste e da boschi
- Sistemi dunosi costieri di rilevanza storico-documentale paesistica
- Invasi ed alvei di laghi, bacini e corsi d'acqua

SITI NATURA 2000

- SIC-ZPS-IT4070003 – Pineta di San Vitale, Bassa del Pirottolo
- SIC-IT4070006 – Pialassa dei Piomboni, Pineta di Punta Marina
- SIC-ZPS-IT4070009 – Ortazzo, Ortazzino Foce del Torrente Bevano
- SIC-ZPS-IT4070010 – Pineta di Classe

Il presente disegno è di proprietà aziendale - La Società tutelera i propri diritti a termine di legge.

Progressiva chilometrica	N.	
Comuni		
Province		
Impianti	TIPO - N. - PROGR. km	
Attraversamenti	TIPOLOGIA ATTRAVERSATA (SS n. **, corso d'acqua, ferrovia, ecc.)	
Strade - Piste - Piazzole tubazioni	ACCESSO IMPIANTI	ADEGUAMENTI STRADE
Fascia di lavoro	ALLARGATA	STRADE PROVVISORIE
Scavabilità terreni	SCIOLTI (T)	ROCCIA TENERA (RT) ROCCIA DURA (RD)
Ripristini morfologici	TIPOLOGIA RIPRISTINO (Dis. ST - XXX)	
Ripristini vegetazionali	INERBIMENTI	PIANTAGIONI INERBIMENTE PIANTE