



COROGRAFIA Scala 1:200.000

METANODOTTI IN PROGETTO

- Var. di stacco per Coll. Imp. Ravenna-Bassette DN 600 (24'') - DP 24 bar - Tav. 2
- Rif. All. Comune di RAVENNA 1^Pr. DN 300 (12'') - DP 75 bar - Tav. 3
- Ric. All. CEREOL Italia DN 100 (4'') - DP 12 bar - Tav. 4
- Ric. All. NATALI GINO DN 100 (4'') - DP 75 bar - Tav. 5
- Ric. All. ENIPOWER RAVENNA DN 400 (16'') - DP 75 bar - Tav. 6
- Rif. All. CABOT DN 100 (4'') - DP 75 bar - Tav. 7
- Rif. All. LONZA DN 100 (4'') - DP 75 bar - Tav. 8
- Var. per Rimozione PIDI 45940/6.1 DN 600 (24'') - DP 24 bar - Tav. 9
- Var. di Stacco per Coll. All. Marcegaglia 2^Pr. DN 400 (16'') - DP 75 bar - Tav. 10
- Ric. All. MARCEGAGLIA 2^Pr DN 150 (6'') - DP 75 bar - Tav. 11



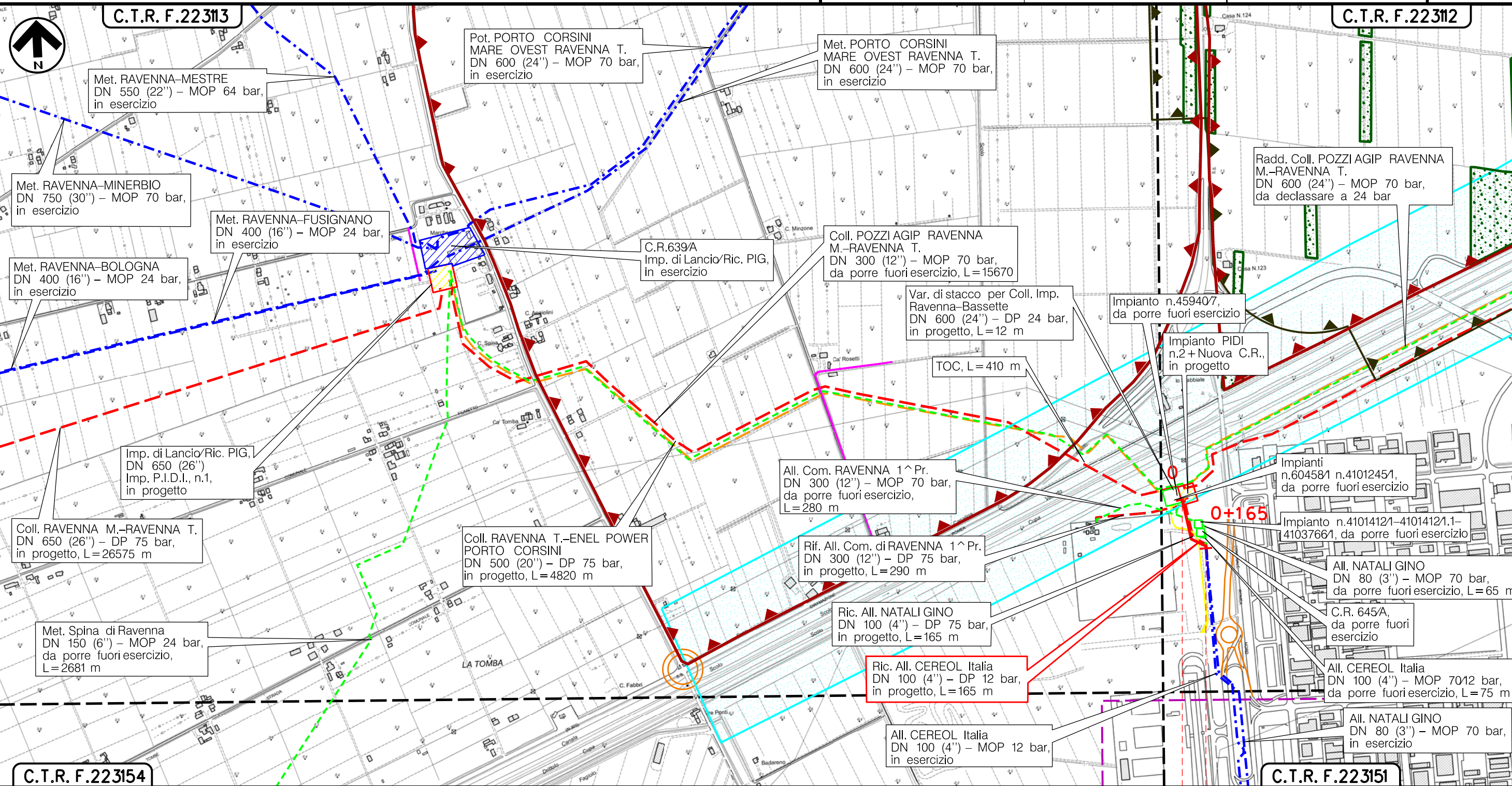
0	15/12/17	EMISSIONE	MARIONNI	URBINELLI	LUMINARI
INDICE	DATA	REVISIONI	ELABORATO	VERIFICATO	APPROVATO
Proprietario 		Progettista 		Dis. PG-SN-004	
Metanodotto: Coll. RAVENNA Terra-ENEL POWER Porto Corsini DN 500 (20'') - DP 75 bar OPERE CONNESSE			Comm. NR/17135		
			Fg. 1 di 12		
			Scala 1:10000		
STRUMENTI DI PIANIFICAZIONE NAZIONALI			Sostituisce il Sostituito dal		

Metanodotto:

Ric. All. CEREOL Italia
DN 100 (4'') - DP 12 bar

STRUMENTI DI PIANIFICAZIONE NAZIONALI

0	15/12/17	EMISSIONE	MARIONNI	URBINELLI	LUMINARI	Foglio
INDICE	DATA	REVISIONI	ELABORATO	VERIFICATO	APPROVATO	4
Proprietario			Progettista			di 12
						Scala
			Dis. PG-SN-004			1:10000
			Comm. NR/17135			



Il presente disegno è di proprietà aziendale - La Società tutelerà i propri diritti a termine di legge.

RAVENNA
RAVENNA (EMILIA ROMAGNA)

(T)

Metanodotto:

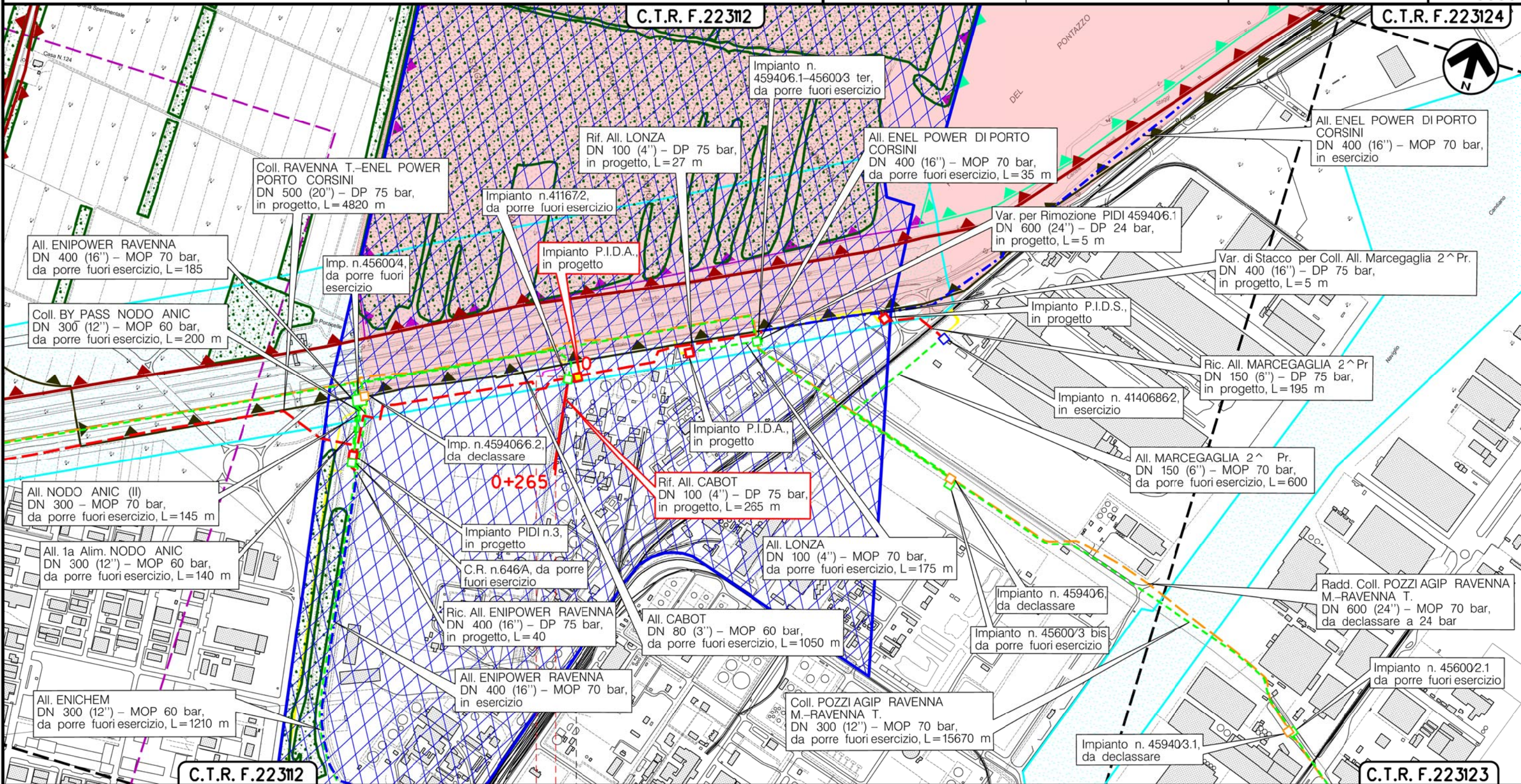
Rif. All. CABOT
DN 100 (4'') - DP 75 bar

STRUMENTI DI PIANIFICAZIONE NAZIONALI

0	15/12/17	EMISSIONE	MARIONNI	URBINELLI	LUMINARI	Foglio	7
INDICE	DATA	REVISIONI	ELABORATO	VERIFICATO	APPROVATO	di	12
Proprietario SNAM RETE GAS			Progettista COMIS <small>consulenza materiali - ispezioni - saldatura progettazione - direzione lavori</small>			Dis.	PG-SN-004
						Comm.	NR/17135
						Scala	1:10000

C.T.R. F.223112

C.T.R. F.223124



Il presente disegno è di proprietà aziendale - La Società tutelerà i propri diritti a termine di legge.

◀ P.I.D.A. km 0-006

(T)

Metanodotto:

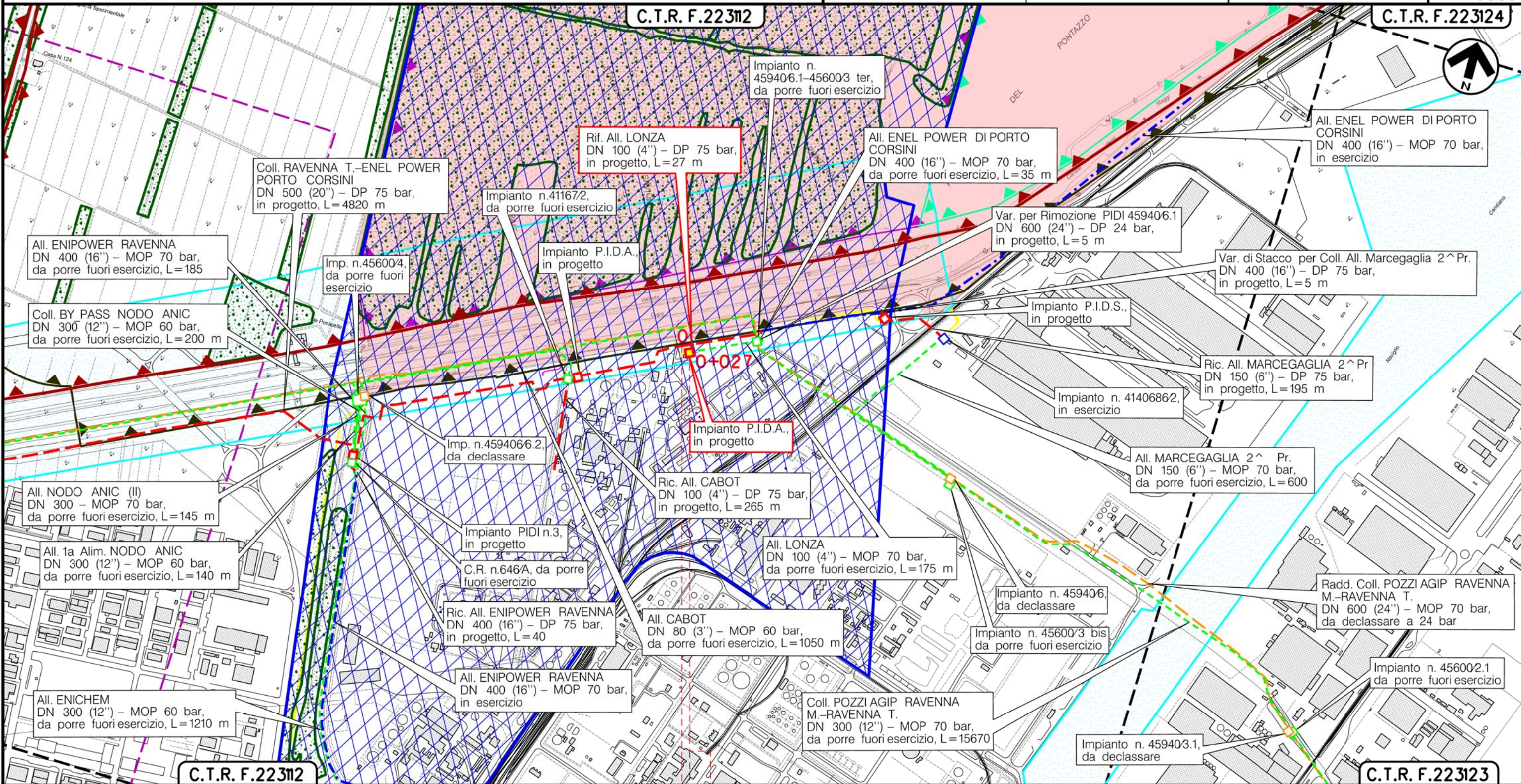
Rif. All. LONZA
DN 100 (4'') - DP 75 bar

STRUMENTI DI PIANIFICAZIONE NAZIONALI

0	15/12/17	EMISSIONE	MARIONNI	URBINELLI	LUMINARI
INDICE	DATA	REVISIONI	ELABORATO	VERIFICATO	APPROVATO
Proprietario		Progettista		Dis. PG-SN-004	
SNAM RETE GAS		COMIS		Comm. NR/17135	
			Foglio 8 di 12		
			Scala 1:10000		

C.T.R. F.223112

C.T.R. F.223124



C.T.R. F.223112

C.T.R. F.223123



(T)

Il presente disegno è di proprietà aziendale - La Società tutelerà i propri diritti a termine di legge.

Metanodotto:

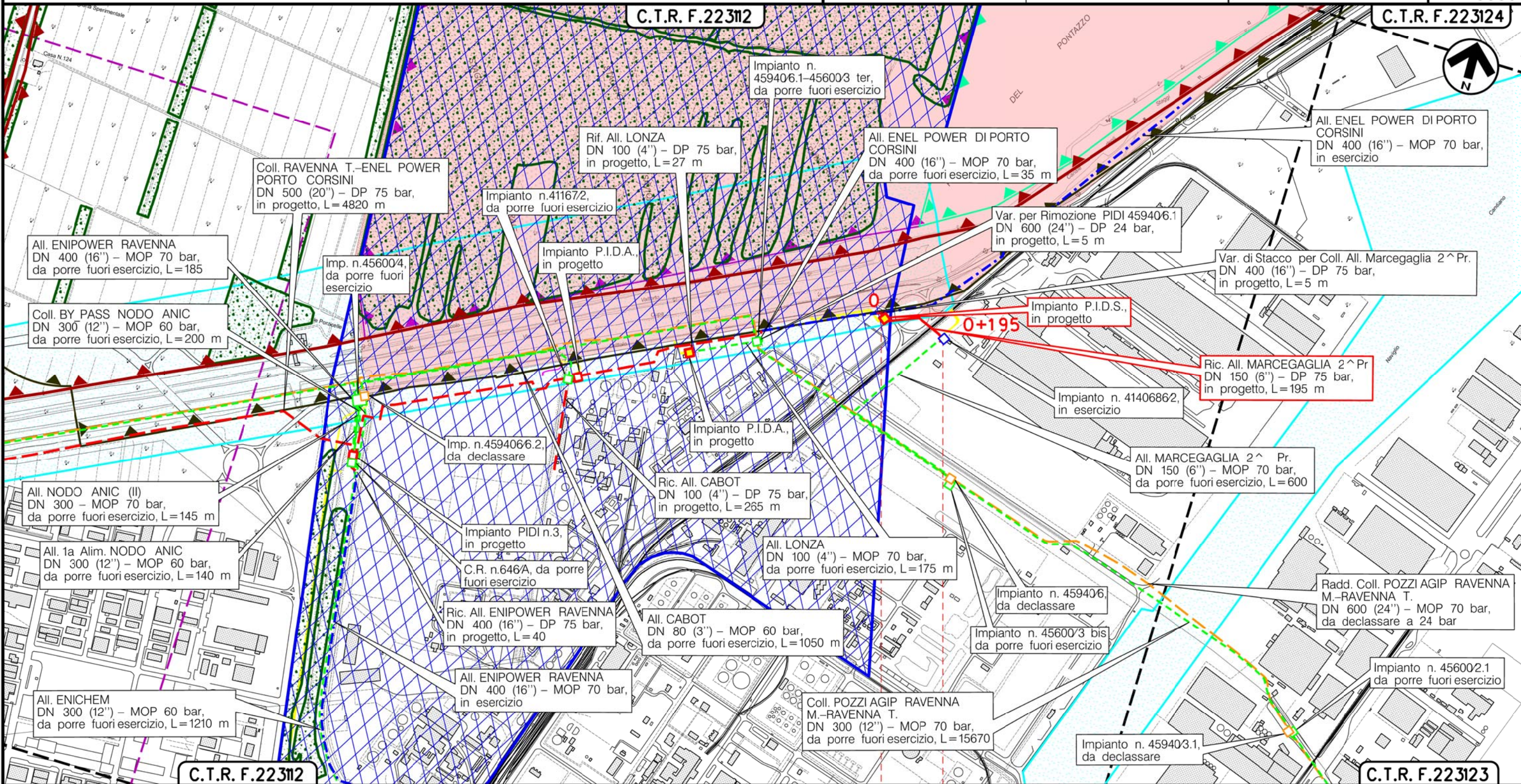
Ric. All. MARCEGAGLIA 2[^] Pr
DN 150 (6") - DP 75 bar

STRUMENTI DI PIANIFICAZIONE NAZIONALI

0	15/12/17	EMISSIONE	MARIONNI	URBINELLI	LUMINARI	Foglio	11
INDICE	DATA	REVISIONI	ELABORATO	VERIFICATO	APPROVATO	di	12
Proprietario SNAM RETE GAS			Progettista COMIS			Dis.	PG-SN-004
						Comm.	NR/17135
						Scala	1:10000

C.T.R. F.223112

C.T.R. F.223124



C.T.R. F.223112

C.T.R. F.223123

RAVENNA
RAVENNA (EMILIA ROMAGNA)

P.I.O.S. km 0+00

(T)

Il presente disegno e' di proprieta' aziendale - La Societa' tutelera' i propri diritti a termine di legge.

Metanodotto: Coll. RAVENNA Terra-ENEL POWER Porto Corsini
DN 500 (20") - DP 75 bar
OPERE CONNESSE

0	15/12/17	EMISSIONE	MARIONNI	URBINELLI	LUMINARI		
INDICE	DATA	R E V I S I O N I			ELABORATO	VERIFICATO	APPROVATO
Proprietario		Progettista		Dis. PG-SN-004			
				Comm. NR/17135			

Foglio
12
di 12
Scala
1:10000

STRUMENTI DI PIANIFICAZIONE NAZIONALI

LEGENDA

SIMBOLOGIA CARTOGRAFICA

- | | | | |
|--|---|--|---|
| | Metanodotto in progetto | | Altre condotte di terzi |
| | Metanodotti in esercizio | | Altri metanodotti in progetto |
| | Metanodotti da porre fuori esercizio e recuperare | | Gallerie, Tunnel, Mini-Microtunnel, Raise Boring e T.O.C. |
| | Alternativa di tracciato | | Impianti di linea in progetto |
| | Aree impianti stacco-terminale in progetto | | Impianti di linea su rete in esercizio |
| | Aree impianti stacco-terminale esistenti | | Impianti di linea da porre fuori esercizio e recuperare |
| | Piazzola di stoccaggio tubazioni | | Depositi temporanei |
| | Strada di accesso all'impianto | | Strade di accesso provvisorio |
| | Adeguamento strade esistenti | | Limite sovrapposizione fogli |
| | | | Integrazioni planimetriche di progetto |
| | | | Integrazioni planimetriche esistenti |

SIMBOLOGIA MECCANICA

- Punto di intercettazione di linea (P.I.L.)
- Punto di intercettazione di derivazione importante (P.I.D.I.)
- Punto di intercettazione di derivazione semplice con stacco da P.I.L. (P.I.D.S.)
- Punto di intercettazione e derivazione semplice con stacco da Linea (P.I.D.S.)
- Punto di intercettazione con discaggio di allacciamento (P.I.D.A.)
- Punto predisposto per il discaggio di allacciamento (P.P.D.A.)
- Punto di sezionamento elettrico terminale (P.S.E.T.)
- Stazione predisposta per lancio e ricevimento PIG
- Impianto di riduzione/regolazione della pressione

SIMBOLOGIA TEMATICA

- ELEMENTI ED AMBITI VINCOLATI D.lgs. 42/2004
- Art. 136-Aree e beni paesaggistici di notevole interesse pubblico
 - Art. 136-Aree e beni paesaggistici di notevole interesse pubblico Albero monumentale
 - Art. 142-lett.c-Fiume o corso d'acqua e relative sponde o piedi degli argini (fascia di 150 metri ciascuna)
 - Art. 142-lett.f-Parchi e riserve Regionali- Parco Regionale Delta del Po
 - Art. 142-lett.g-Territori coperti da foreste e da boschi
 - Art. 142-lett.h-le aree assegnate alle universita' agrarie e le zone gravate da usi civici (uso civico di legnatico)
 - Art. 142-lett.h-le aree assegnate alle universita' agrarie e le zone gravate da usi civici (uso civico di pesca)
 - Art. 142-lett.m-Zona archeologica

SITI NATURA 2000

- SIC-ZPS-IT4070003 - Pineta di San Vitale, Bassa del Pirottolo
- SIC-IT4070006 - Pialassa dei Piomboni, Pineta di Punta Marina
- SIC-ZPS-IT4070009 - Ortazzo, Ortazzino Foce del Torrente Bevano
- SIC-ZPS-IT4070010 - Pineta di Classe

PAI-PIANO DI ASSETTO IDROGEOLOGICO
AUTORITA' DEI BACINI REGIONALI ROMAGNOLI

- Art. 2 ter-Alveo
- Art. 6-Aree di potenziale allagamento
- Art. 10-Distanze di rispetto dai corpi idrici
- R.D.L. 3267/23-Vincolo idrogeologico

Il presente disegno è di proprietà aziendale - La Società tutelera' i propri diritti a termine di legge.

Progressiva chilometrica	N.	
Comuni		
Province		
Impianti	TIPO - N. - PROGR. km	
Attraversamenti	TIPOLOGIA ATTRAVERSATA (SS n. **, corso d'acqua, ferrovia, ecc.)	
Strade - Piste - Piazzole tubazioni	ACCESSO IMPIANTI	ADEGUAMENTI STRADE
Fascia di lavoro	ALLARGATA	STRADE PROVVISORIE
Scavabilita' terreni	SCIOLTI (T)	ROCCIA TENERA (RT) ROCCIA DURA (RD)