


Il presente disegno è di proprietà aziendale - La Società tutelera i propri diritti a termine di legge.



COROGRAFIA Scala 1:200.000

METANODOTTI IN PROGETTO

Coll. RAVENNA Mare-RAVENNA Terra DN 650 (26'') - DP 75 bar - Tav. 2-8



0	15/12/17	EMISSIONE	MARIONNI	URBINELLI	LUMINARI
INDICE	DATA	REVISIONI	ELABORATO	VERIFICATO	APPROVATO
Proprietario 		Progettista 		Dis. PG-SP-001 Fg. 1 di 9	
Metanodotto: Coll. RAVENNA Mare-RAVENNA Terra DN 650 (26'') - DP 75 bar			Comm. NR/17135 INDICE 0 Scala 1:10000		
STRUMENTI DI PIANIFICAZIONE PROVINCIALI			Sostituisce il ..... Sostituito dal .....		

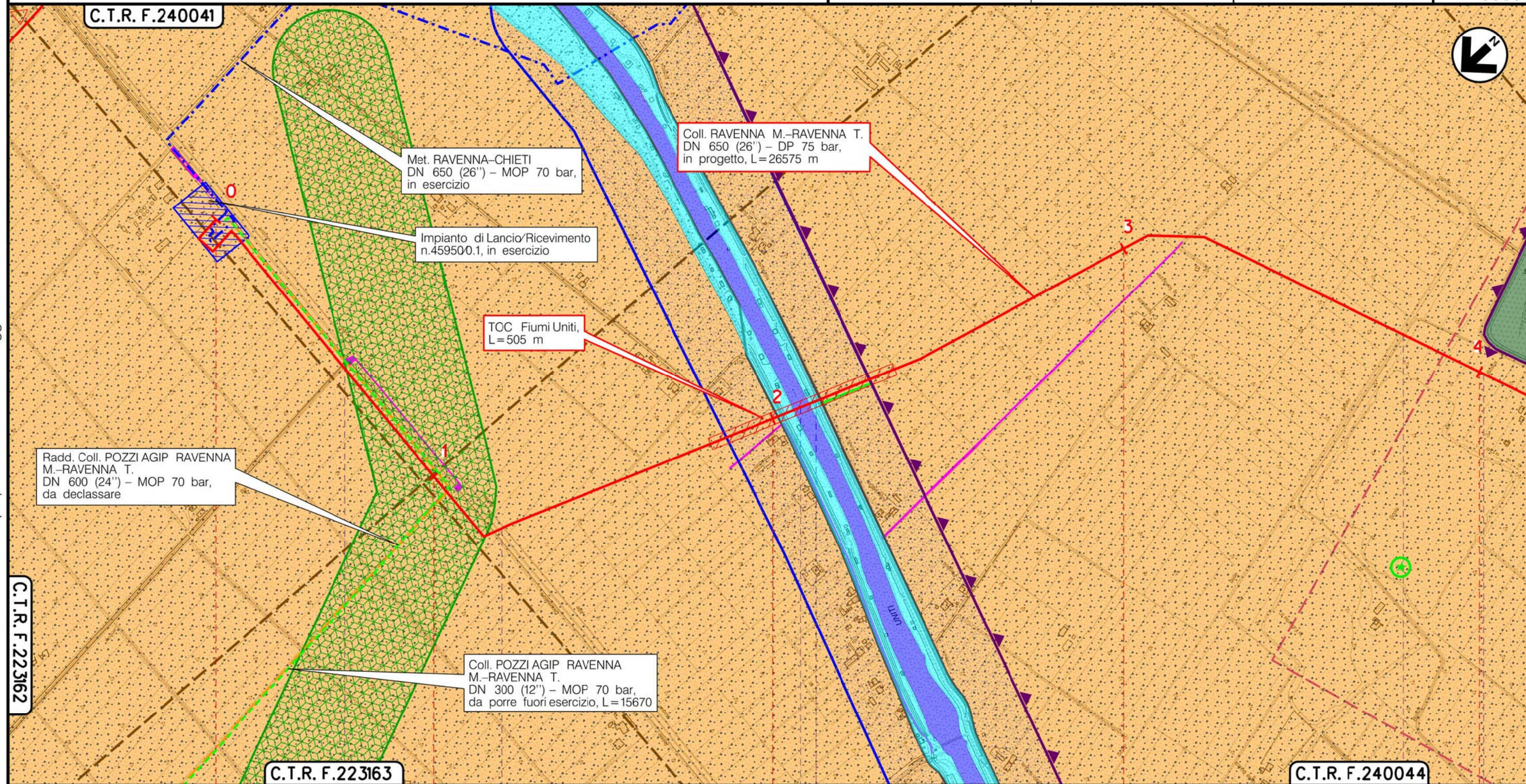
Metanodotto:

Coll. RAVENNA Mare-RAVENNA Terra  
DN 650 (26") - DP 75 bar

0	15/12/17	EMISSIONE	MARIONNI	URBINELLI	LUMINARI
INDICE	DATA	REVISIONI	ELABORATO	VERIFICATO	APPROVATO
Proprietario <b>SNAM RETE GAS</b>			Progettista <b>COMIS</b> <small>consulenza materiali - ispezioni - saldatura progettazione - direzione lavori</small>		
			Dis. PG-SP-001		
			Comm. NR/17135		

Foglio  
2  
di 9  
Scala  
1:10000

STRUMENTI DI PIANIFICAZIONE PROVINCIALI



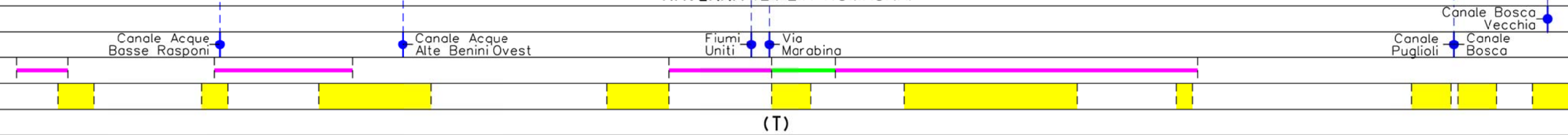
Il presente disegno è di proprietà aziendale - La Società tutelerà i propri diritti a termine di legge.

C.T.R. F. 223162

C.T.R. F. 223163

C.T.R. F. 240044

RAVENNA  
RAVENNA (EMILIA ROMAGNA)



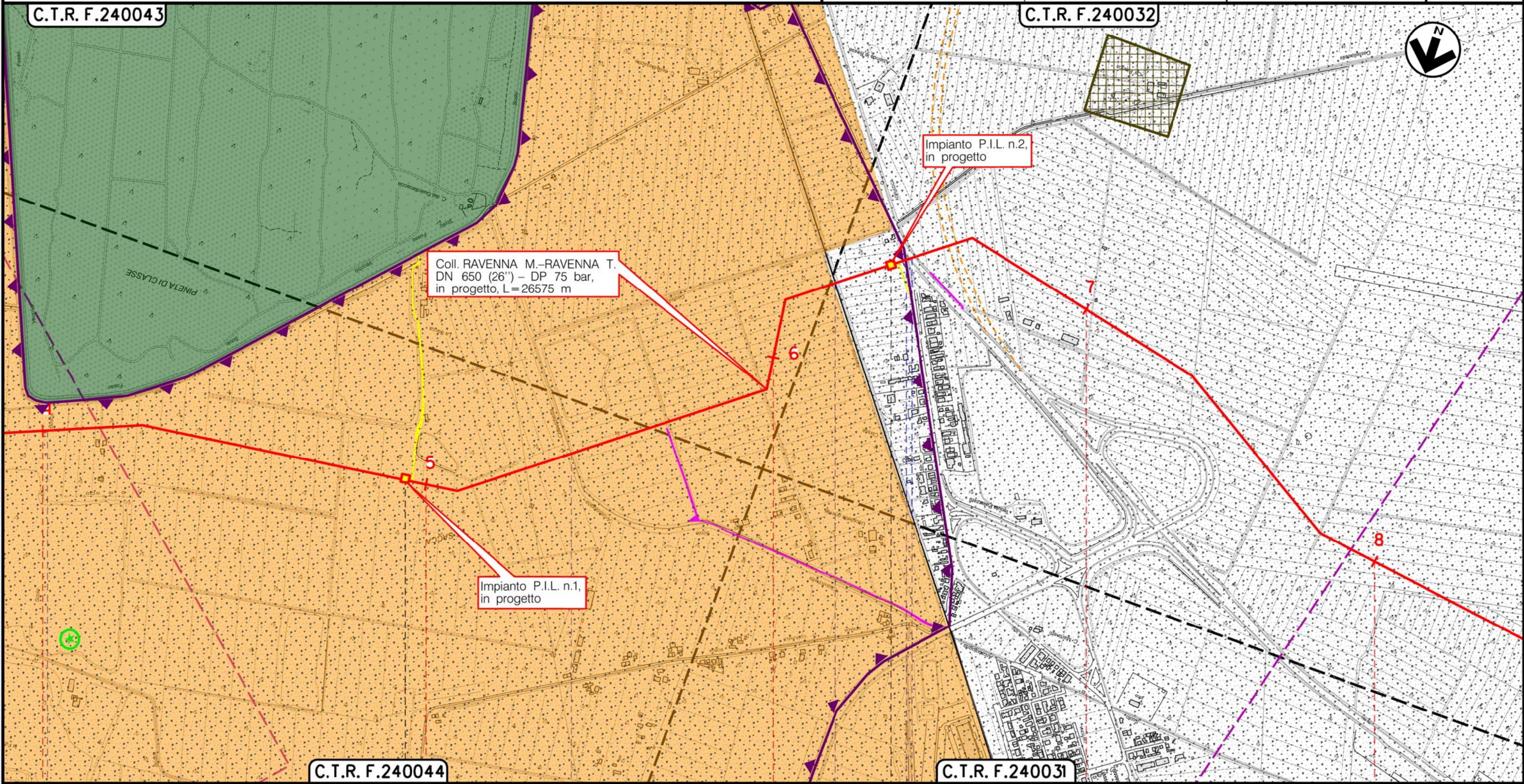
(T)

Metanodotto:

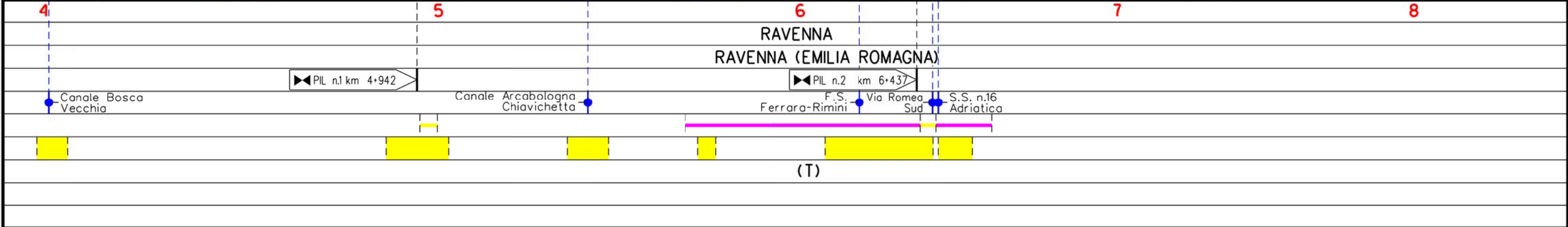
Coll. RAVENNA Mare-RAVENNA Terra  
DN 650 (26") - DP 75 bar

0	15/12/17	EMISSIONE	MARIONNI	URBINELLI	LUMINARI	Foglio
INDICE	DATA	REVISIONI	ELABORATO	VERIFICATO	APPROVATO	3
Proprietario		Progettista		Dis. PG-SP-001		di 9
				Comm. NR/17135		Scala
						1:10000

STRUMENTI DI PIANIFICAZIONE PROVINCIALI



Il presente disegno è di proprietà aziendale - La Società tutelera i propri diritti a termine di legge.



(T)

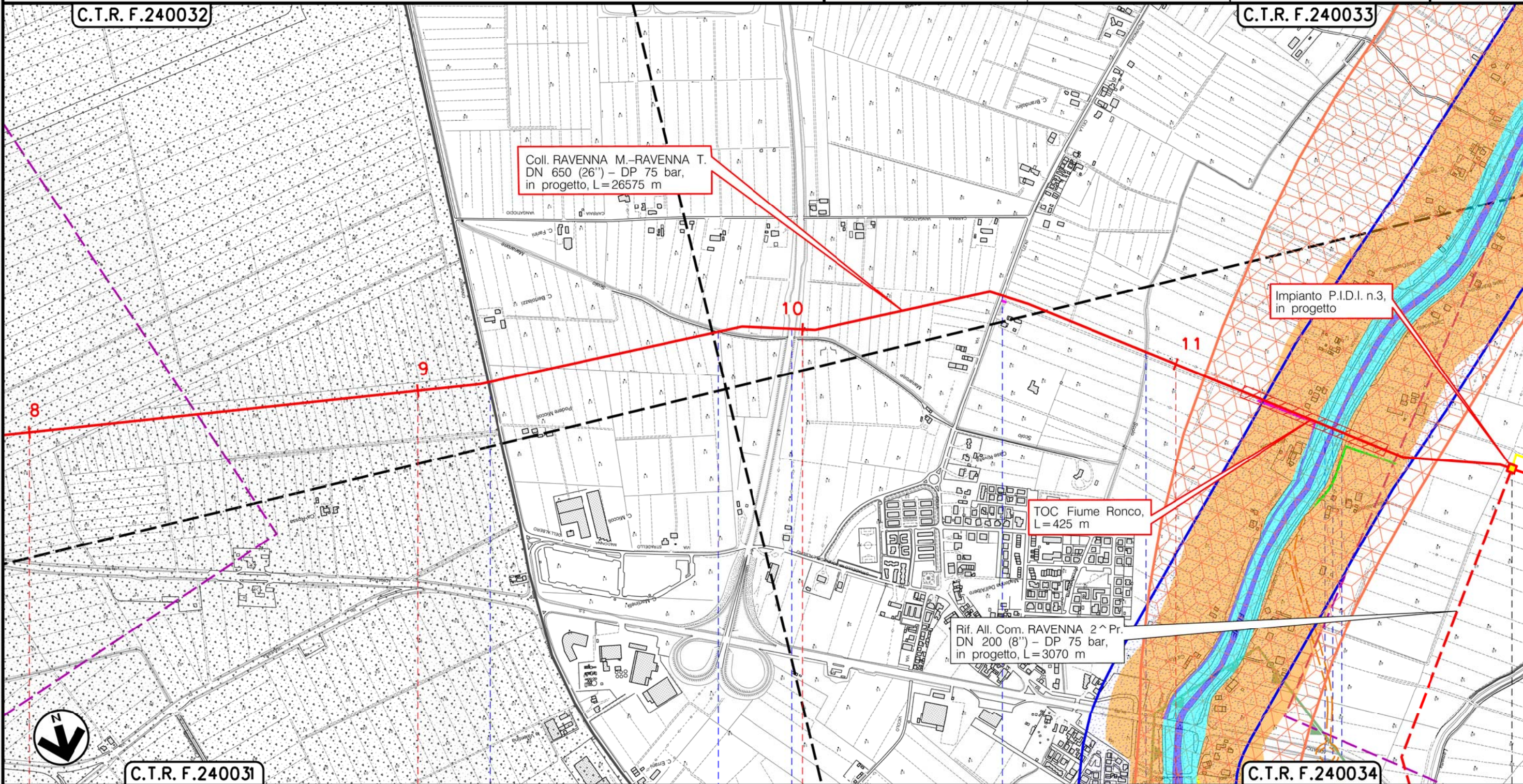
Metanodotto:

Coll. RAVENNA Mare-RAVENNA Terra  
DN 650 (26") - DP 75 bar

0	15/12/17	EMISSIONE	MARIONNI	URBINELLI	LUMINARI
INDICE	DATA	REVISIONI	ELABORATO	VERIFICATO	APPROVATO
Proprietario		Progettista		Dis. PG-SP-001	
				Comm.NR/17135	

Foglio  
4  
di 9  
Scala  
1:10000

STRUMENTI DI PIANIFICAZIONE PROVINCIALI

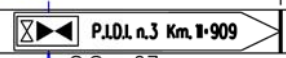


Il presente disegno e' di proprieta' aziendale - La Societa' tutelera' i propri diritti a termine di legge.



RAVENNA  
RAVENNA (EMILIA ROMAGNA)

- S.P. n.118
- Canale Manarone 1° Ramo
- S.S. n.3 Bis Tiberina
- S.P. n.27 Via Celia
- Canale Arcabologna Ramo Sud
- Via Argine Destro Fiume Ronco
- Fiume Ronco
- S.S. n.67 Tosco-Romagnola



(T)

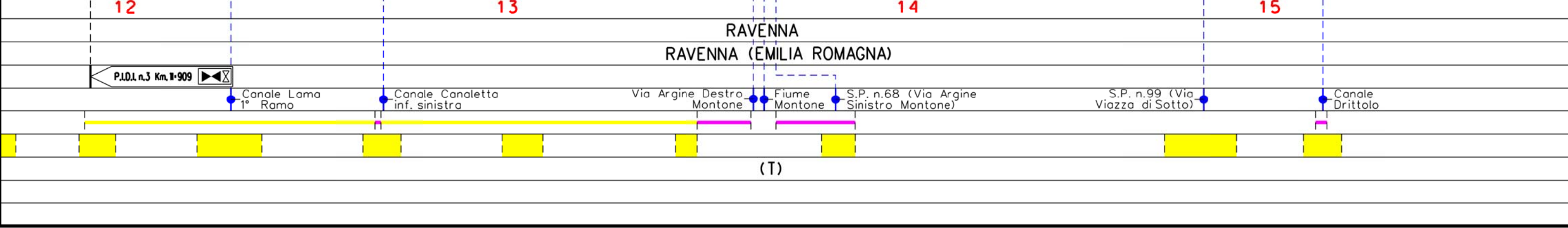
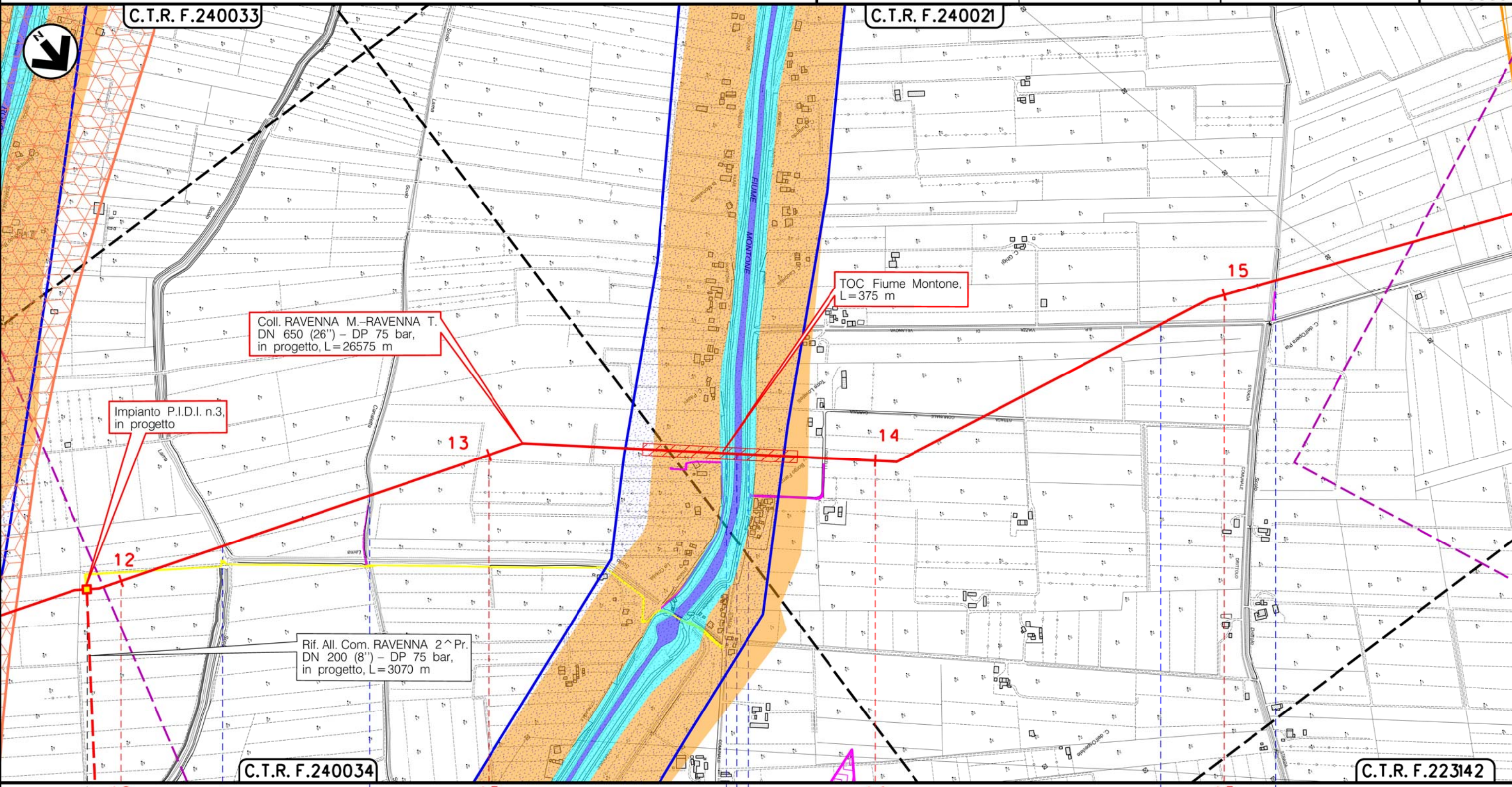
Metanodotto:

Coll. RAVENNA Mare-RAVENNA Terra  
DN 650 (26") - DP 75 bar

STRUMENTI DI PIANIFICAZIONE PROVINCIALI

0	15/12/17	EMISSIONE	MARIONNI	URBINELLI	LUMINARI
INDICE	DATA	REVISIONI	ELABORATO	VERIFICATO	APPROVATO
Proprietario		Progettista		Dis. PG-SP-001	
				Comm. NR/17135	
					Foglio 5 di 9
					Scala 1:10000

Il presente disegno è di proprietà aziendale - La Società tutelera i propri diritti a termine di legge.

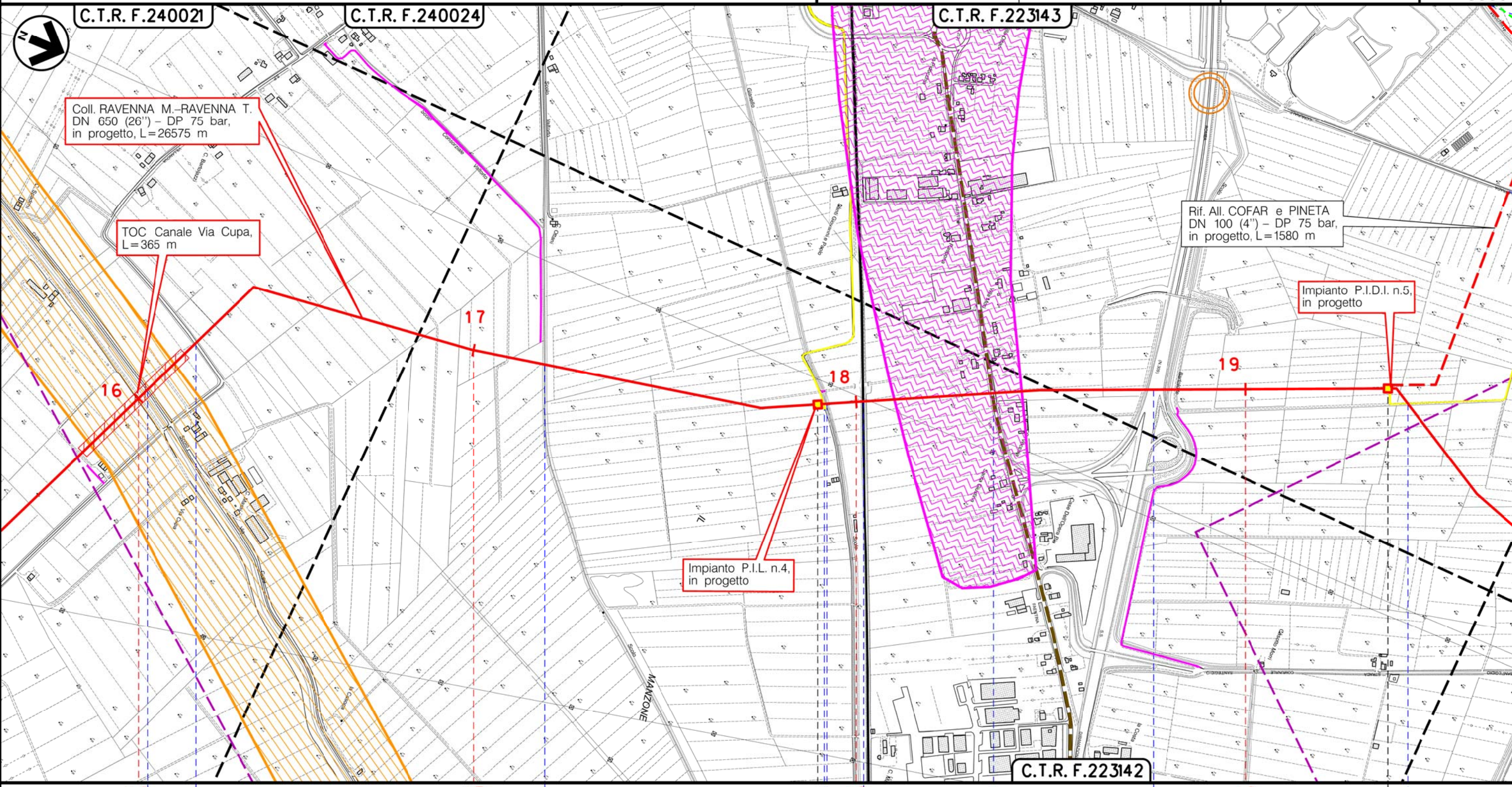


Metanodotto:

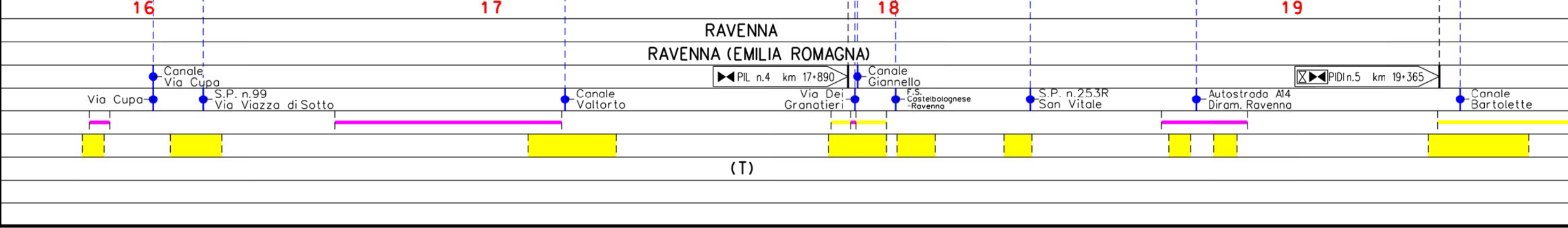
Coll. RAVENNA Mare-RAVENNA Terra  
DN 650 (26") - DP 75 bar

0	15/12/17	EMISSIONE	MARIONNI	URBINELLI	LUMINARI
INDICE	DATA	REVISIONI	ELABORATO	VERIFICATO	APPROVATO
Proprietario		Progettista		Dis. PG-SP-001	
				Comm.NR/17135	
			Foglio 6 di 9		
			Scala 1:10000		

STRUMENTI DI PIANIFICAZIONE PROVINCIALI



Il presente disegno è di proprietà aziendale - La Società tutelera i propri diritti a termine di legge.

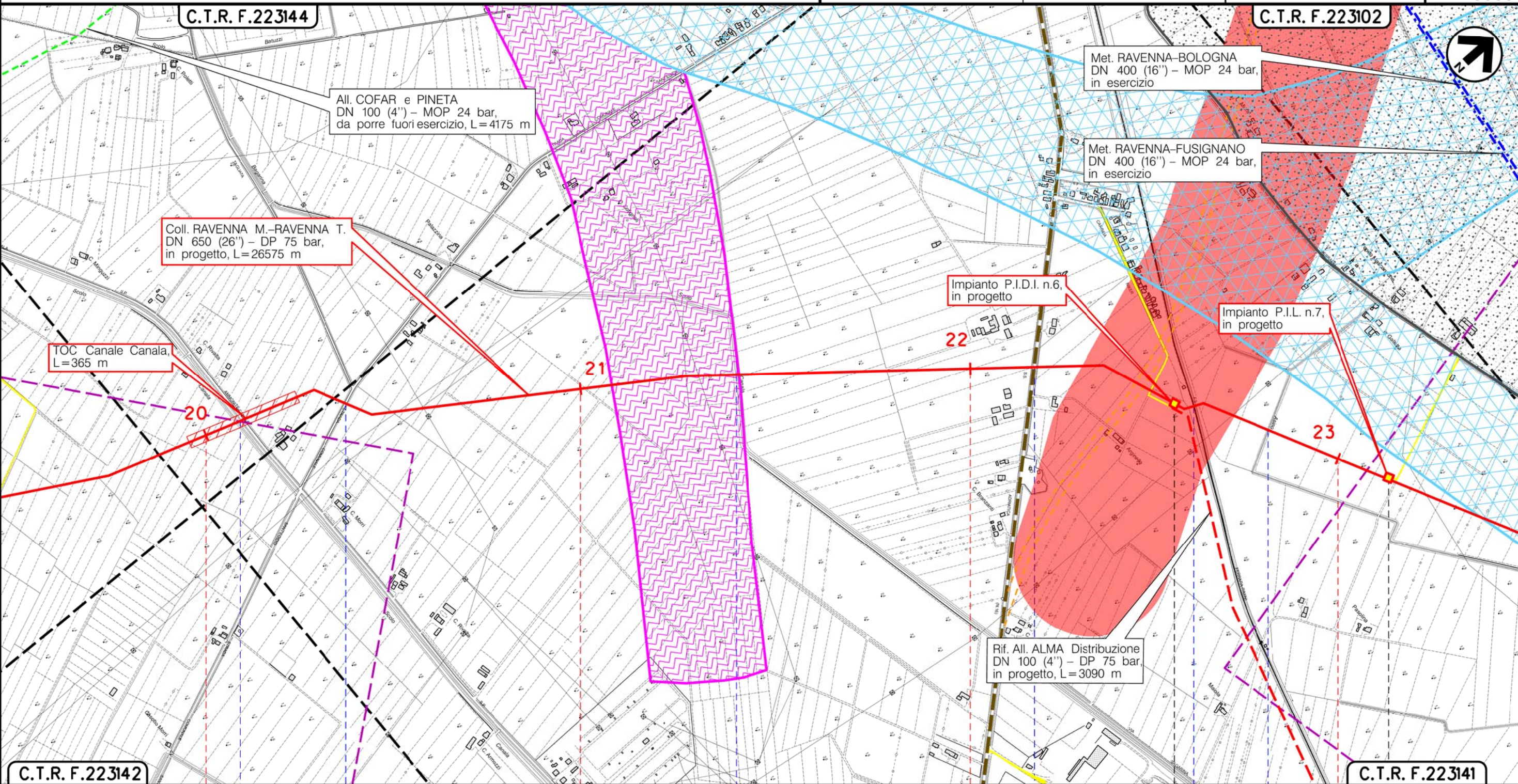


Metanodotto:

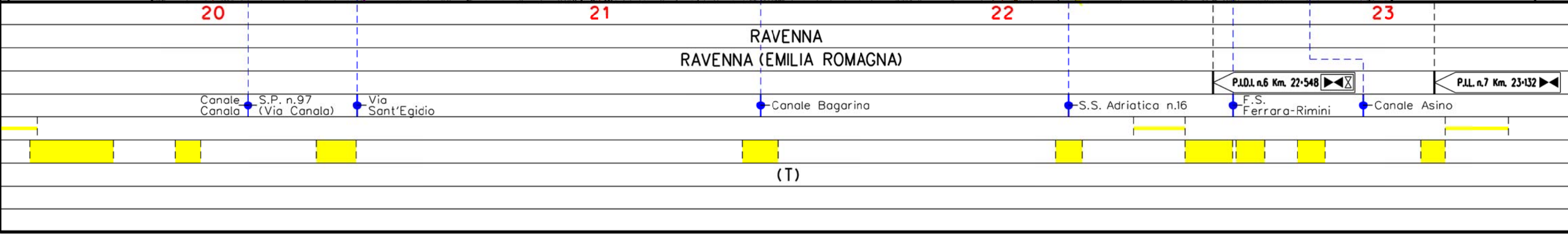
Coll. RAVENNA Mare-RAVENNA Terra  
DN 650 (26") - DP 75 bar

0	15/12/17	EMISSIONE	MARIONNI	URBINELLI	LUMINARI	Foglio
INDICE	DATA	REVISIONI	ELABORATO	VERIFICATO	APPROVATO	7
Proprietario		Progettista		Dis.		di 9
SNAM RETE GAS		COMIS		PG-SP-001		Scala
				Comm.NR/17135		1:10000

STRUMENTI DI PIANIFICAZIONE PROVINCIALI



Il presente disegno e' di proprieta' aziendale - La Societa' tutelera' i propri diritti a termine di legge.

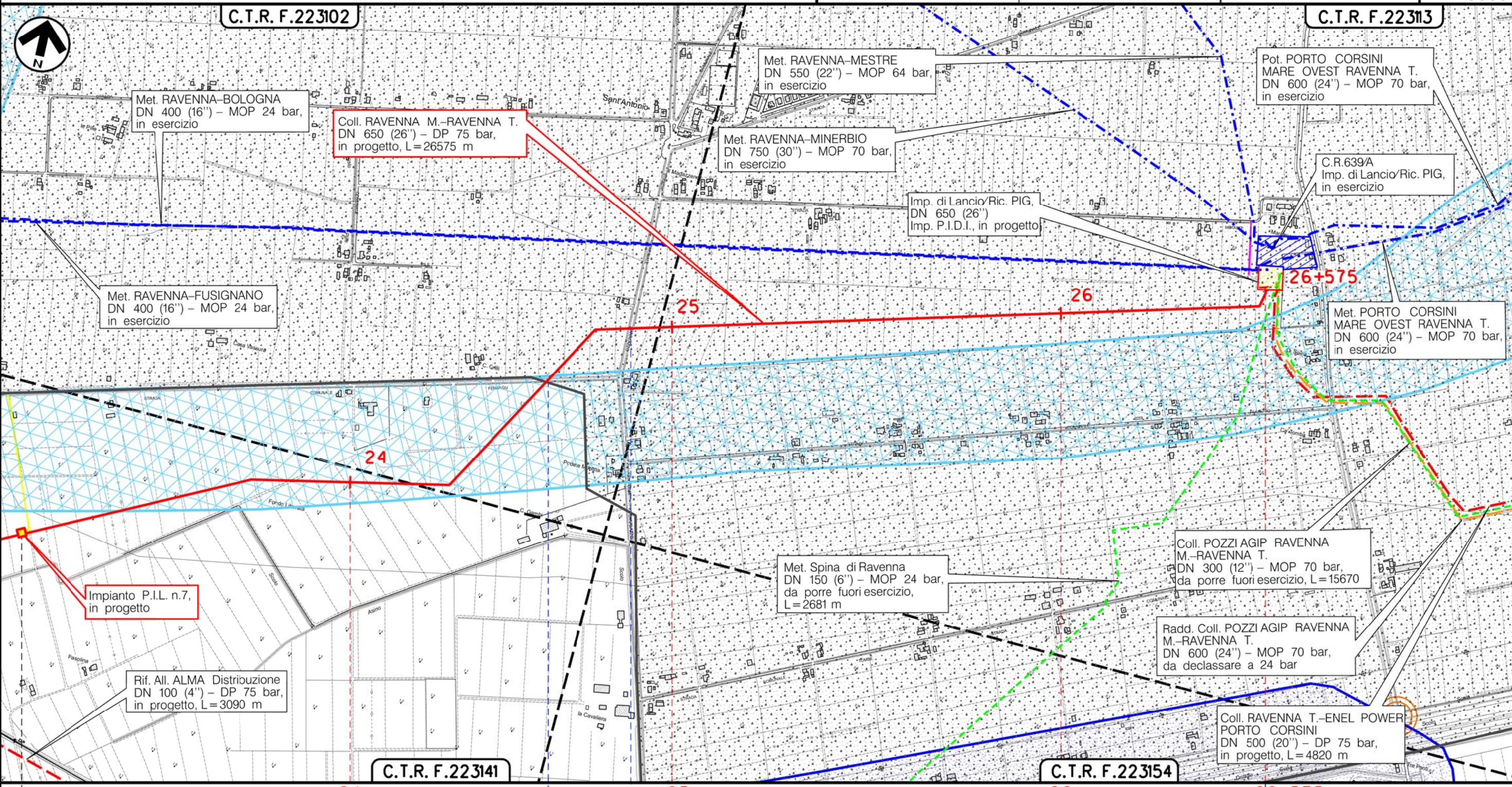


Metanodotto:

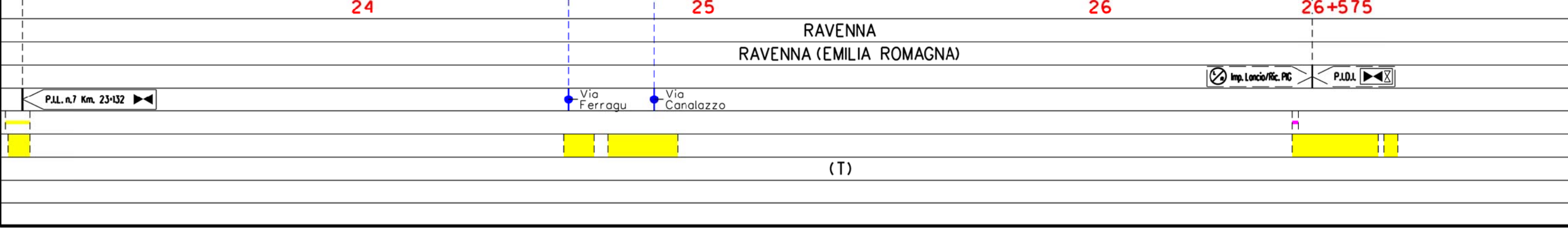
Coll. RAVENNA Mare-RAVENNA Terra  
DN 650 (26") - DP 75 bar

0	15/12/17	EMISSIONE	MARIONNI	URBINELLI	LUMINARI
INDICE	DATA	REVISIONI	ELABORATO	VERIFICATO	APPROVATO
Proprietario		Progettista		Dis. PG-SP-001	
SNAM RETE GAS		COMIS		Comm. NR/17135	
			Foglio 8 di 9		
			Scala 1:10000		

STRUMENTI DI PIANIFICAZIONE PROVINCIALI



Il presente disegno è di proprietà aziendale - La Società tutelera i propri diritti a termine di legge.





Metanodotto:

Coll. RAVENNA Mare–RAVENNA Terra  
DN 650 (26'') – DP 75 bar

STRUMENTI DI PIANIFICAZIONE PROVINCIALI

0	15/12/17	EMISSIONE	MARIONNI	URBINELLI	LUMINARI		
INDICE	DATA	R E V I S I O N I			ELABORATO	VERIFICATO	APPROVATO
Proprietario		Progettista		Dis.		Comm.	
				PG-SP-001		NR/17135	
						Foglio 9 di 9	
						Scala 1:10000	

LEGENDA

SIMBOLOGIA CARTOGRAFICA

- |  |   |  |   |
|--|---|--|---|
|  | Metanodotto in progetto                           |  | Altre condotte di terzi                                   |
|  | Metanodotti in esercizio                          |  | Altri metanodotti in progetto                             |
|  | Metanodotti da porre fuori esercizio e recuperare |  | Gallerie, Tunnel, Mini-Microtunnel, Raise Boring e T.O.C. |
|  | Alternativa di tracciato                          |  | Impianti di linea in progetto                             |
|  | Aree impianti stacco-terminale in progetto        |  | Impianti di linea su rete in esercizio                    |
|  | Aree impianti stacco-terminale esistenti          |  | Impianti di linea da porre fuori esercizio e recuperare   |
|  | Piazzola di stoccaggio tubazioni                  |  | Depositi temporanei                                       |
|  | Strada di accesso all'impianto                    |  | Strade di accesso provvisorio                             |
|  | Adeguamento strade esistenti                      |  | Limite sovrapposizione fogli                              |
|  |   |  | Integrazioni planimetriche di progetto                    |
|  |   |  | Integrazioni planimetriche esistenti                      |

SIMBOLOGIA MECCANICA

- Punto di intercettazione di linea (P.I.L.)
- Punto di intercettazione di derivazione importante (P.I.D.I.)
- Punto di intercettazione di derivazione semplice con stacco da P.I.L. (P.I.D.S.)
- Punto di intercettazione e derivazione semplice con stacco da Linea (P.I.D.S.)
- Punto di intercettazione con discaggio di allacciamento (P.I.D.A.)
- Punto predisposto per il discaggio di allacciamento (P.P.D.A.)
- Punto di sezionamento elettrico terminale (P.S.E.T.)
- Stazione predisposta per lancio e ricevimento PIG
- Impianto di riduzione/regolazione della pressione

SIMBOLOGIA TEMATICA

PTCP-TUTELA DEL SISTEMA AMBIENTALE DELLE RISORSE NATURALI STORICO-CULTURALI - Approvato con delibera del Consiglio Provinciale n. 9 del 28/02/2006  
Costa

- Art. 3.14-Zone urbanizzate in ambito costiero
- Art. 3.15-Zone di tutela della costa e dell'arenile
- Laghi, bacini, corsi d'acqua
- Art. 3.17-Zone di tutela dei caratteri ambientali di laghi, bacini e corsi d'acqua
- Art. 3.18-Invasi ed alvei di laghi, bacini e corsi d'acqua
- Ambiti di tutela
- Art. 3.19-Zone di particolare interesse paesaggistico ambientale
- Art. 3.20a-Paleodossi fluviali particolarmente pronunciati
- Art. 3.20b-Dossi di ambito fluviale recente
- Art. 3.20c-Paleodossi di modesta rilevanza
- Art. 3.20d-Sistemi dunosi costieri di rilevanza storico-documentale paesistica
- Art. 3.23-Bonifiche
- Art. 3.25-Zone di tutela paesaggistica-conservazione

Zone ed elementi di particolare interesse storico archeologico

- Art. 3.21.Ab2-Aree di concentrazione di materiali archeologici
- Art. 3.24a-Strade storiche

PTCP-PROGETTO RETI ECOLOGICHE

Approvato con delibera del Consiglio Provinciale n. 9 del 28/02/2006

Rete ecologica di primo livello esistente

- Fasce territoriali da potenziare o riqualificare come corridoi ecologici primari
- Ambiti entro cui potenziare o riqualificare gangli della rete ecologica

Rete ecologica di secondo livello esistente

- Fasce territoriali da potenziare o riqualificare come corridoi ecologici complementari
- Ambiti entro cui potenziare o riqualificare stepping stones
- Ambiti entro cui potenziare o riqualificare gangli della rete ecologica

Rete ecologica di primo livello di progetto

- Fasce territoriali entro cui realizzare corridoi ecologici primari
- Ambiti entro cui realizzare gangli della rete ecologica
- Aree di riqualificazione mista ecologica-fruttiva
- Zone buffer

Rete ecologica di secondo livello di progetto

- Fasce territoriali entro cui realizzare corridoi ecologici complementari

Il presente disegno è di proprietà aziendale - La Società tutelera i propri diritti a termine di legge.

Progressiva chilometrica	N.	
Comuni		
Province		
Impianti	TIPO - N. - PROGR. km	
Attraversamenti	TIPOLOGIA ATTRAVERSATA (SS n. **, corso d'acqua, ferrovia, ecc.)	
Strade - Piste - Piazzole tubazioni	ACCESSO IMPIANTI	ADEGUAMENTI STRADE
Fascia di lavoro	ALLARGATA	DEPOSITI TEMPORANEI
Scavabilità terreni	SCIOLTI (T)	ROCCIA TENERA (RT)
		ROCCIA DURA (RD)
		Dn PIAZ. Pn