

Il presente disegno è di proprietà aziendale - La Società tutelera i propri diritti a termine di legge.



COROGRAFIA Scala 1:200.000

METANODOTTI IN PROGETTO

Coll. RAVENNA Mare-RAVENNA Terra DN 650 (26'') - DP 75 bar - Tav. 2-8

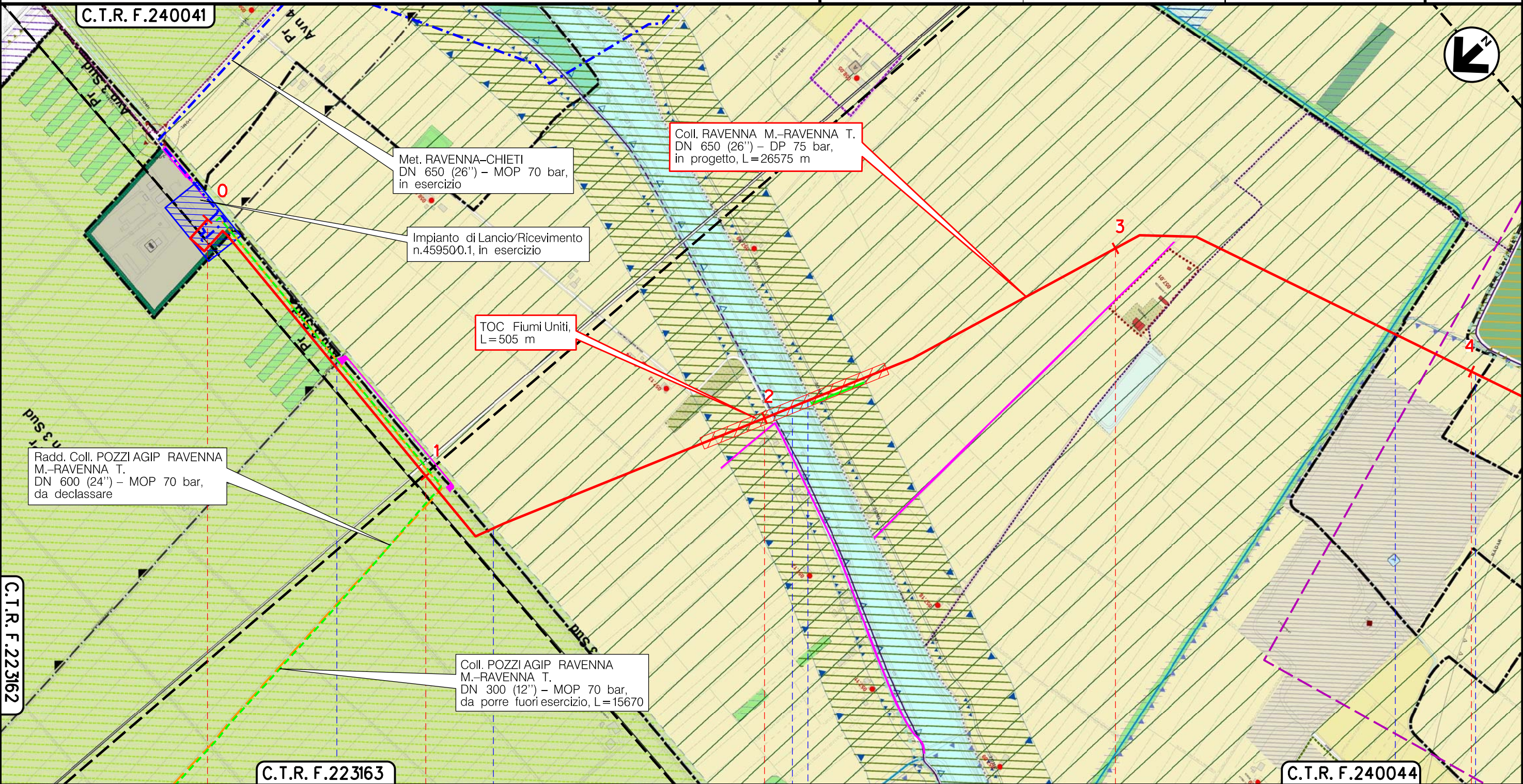


0	15/12/17	EMISSIONE	MARIONNI	URBINELLI	LUMINARI
INDICE	DATA	REVISIONI	ELABORATO	VERIFICATO	APPROVATO
Proprietario 		Progettista 		Dis. PG-RUE-001	
Metanodotto: Coll. RAVENNA Mare-RAVENNA Terra DN 650 (26'') - DP 75 bar			Comm. NR/17135		
			Fg. 1 di 11		
			Scala 1:10000		
REGOLAMENTO URBANISTICO EDILIZIO RUE2 - Regimi normativi della città esistente e del territorio extraurbano			Sostituisce il Sostituito dal		

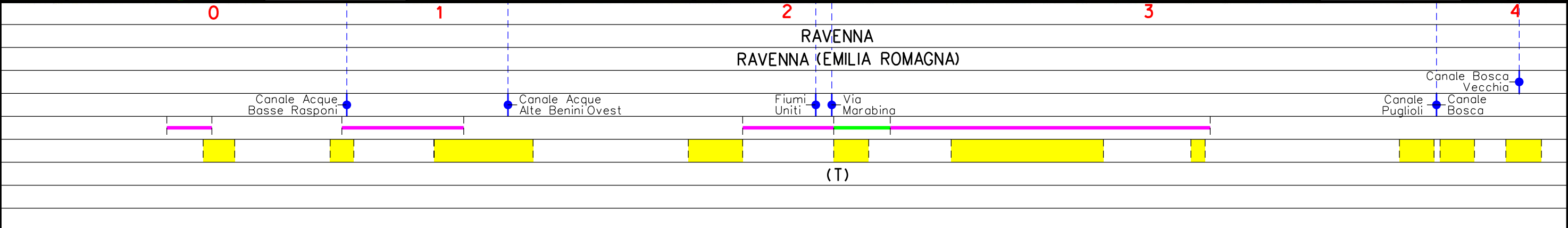
Metanodotto:

Coll. RAVENNA Mare–RAVENNA Terra
DN 650 (26") – DP 75 bar

0	15/12/17	EMISSIONE	MARIONNI	URBINELLI	LUMINARI	Foglio 2 di 11
INDICE	DATA	REVISIONI	ELABORATO	VERIFICATO	APPROVATO	
Proprietario SNAM RETE GAS			Progettista COMIS <small>consulenza materiali - ispezioni - saldatura progettazione - direzione lavori</small>			Dis. PG-RUE-001 Comm.NR/17135
REGOLAMENTO URBANISTICO EDILIZIO RUE2 – Regimi normativi della città esistente e del territorio extraurbano						



Il presente disegno è di proprietà aziendale - La Società tutelerà i propri diritti a termine di legge.



Metanodotto:

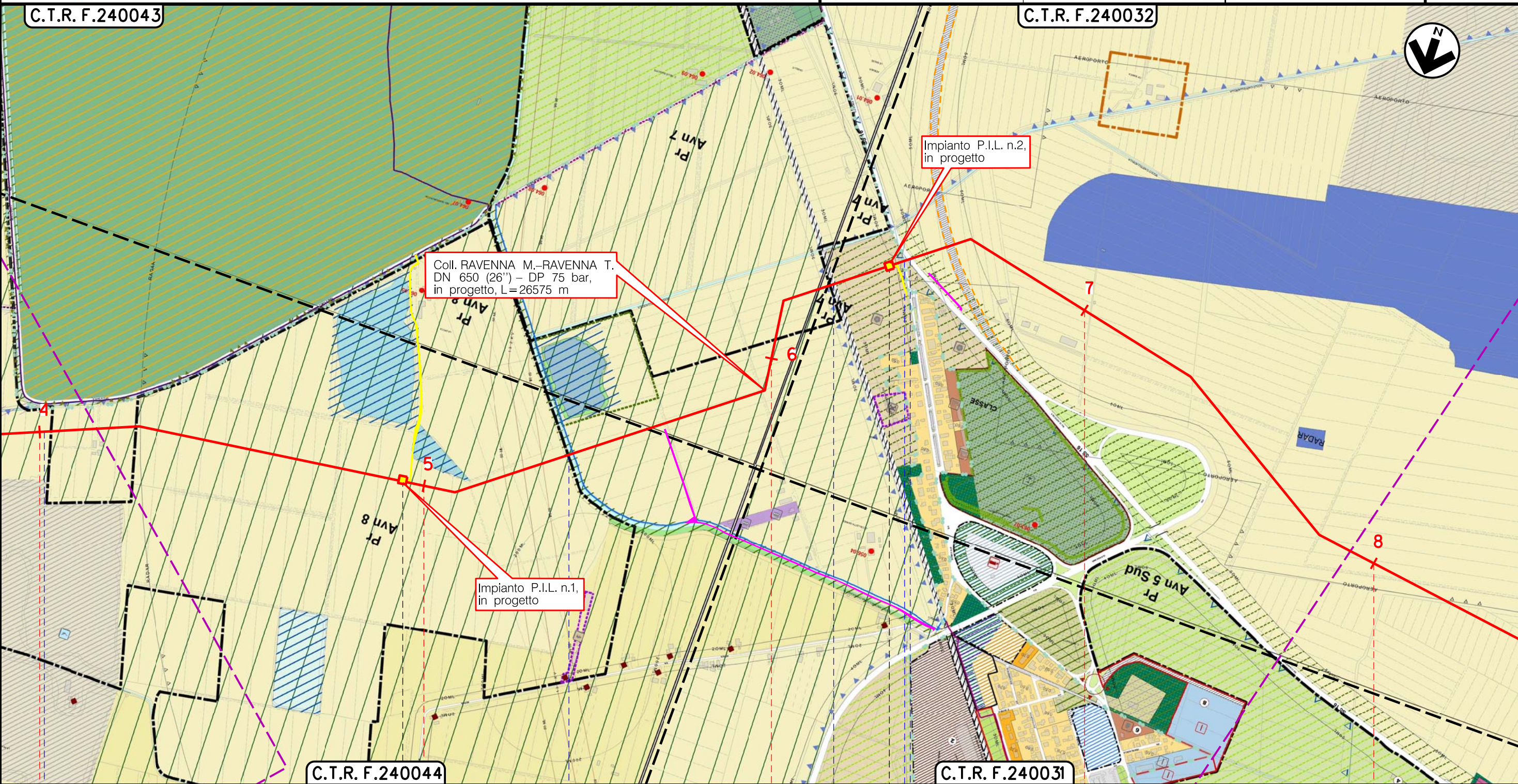
Coll. RAVENNA Mare–RAVENNA Terra
DN 650 (26'') – DP 75 bar

REGOLAMENTO URBANISTICO EDILIZIO RUE2 – Regimi normativi della citta' esistente e del territorio extraurbano

0	15/12/17	EMISSIONE	MARIONNI	URBINELLI	LUMINARI	Foglio 3 di 11
INDICE	DATA	REVISIONI	ELABORATO	VERIFICATO	APPROVATO	
Proprietario SNAM RETE GAS			Progettista COMIS <small>consulenza materiali - ispezioni - saldatura progettazione - direzione lavori</small>			Dis. PG-RUE-001 Comm.NR/17135
Scala 1:10000						

C.T.R. F.240043

C.T.R. F.240032



C.T.R. F.240044

C.T.R. F.240031

RAVENNA
RAVENNA (EMILIA ROMAGNA)

◀▶ PIL n.1 km 4+942

◀▶ PIL n.2 km 6+437

Canale Bosco Vecchia

Canale Arcabologna Chiavichetta

F.S. Ferrara-Rimini Sud S.S. n.16 Adriatica

(T)

Il presente disegno è di proprietà aziendale - La Società tutela i propri diritti a termine di legge.

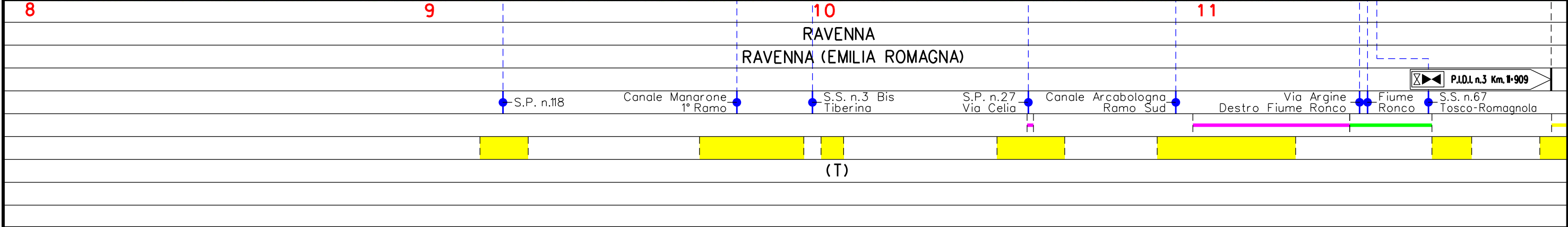
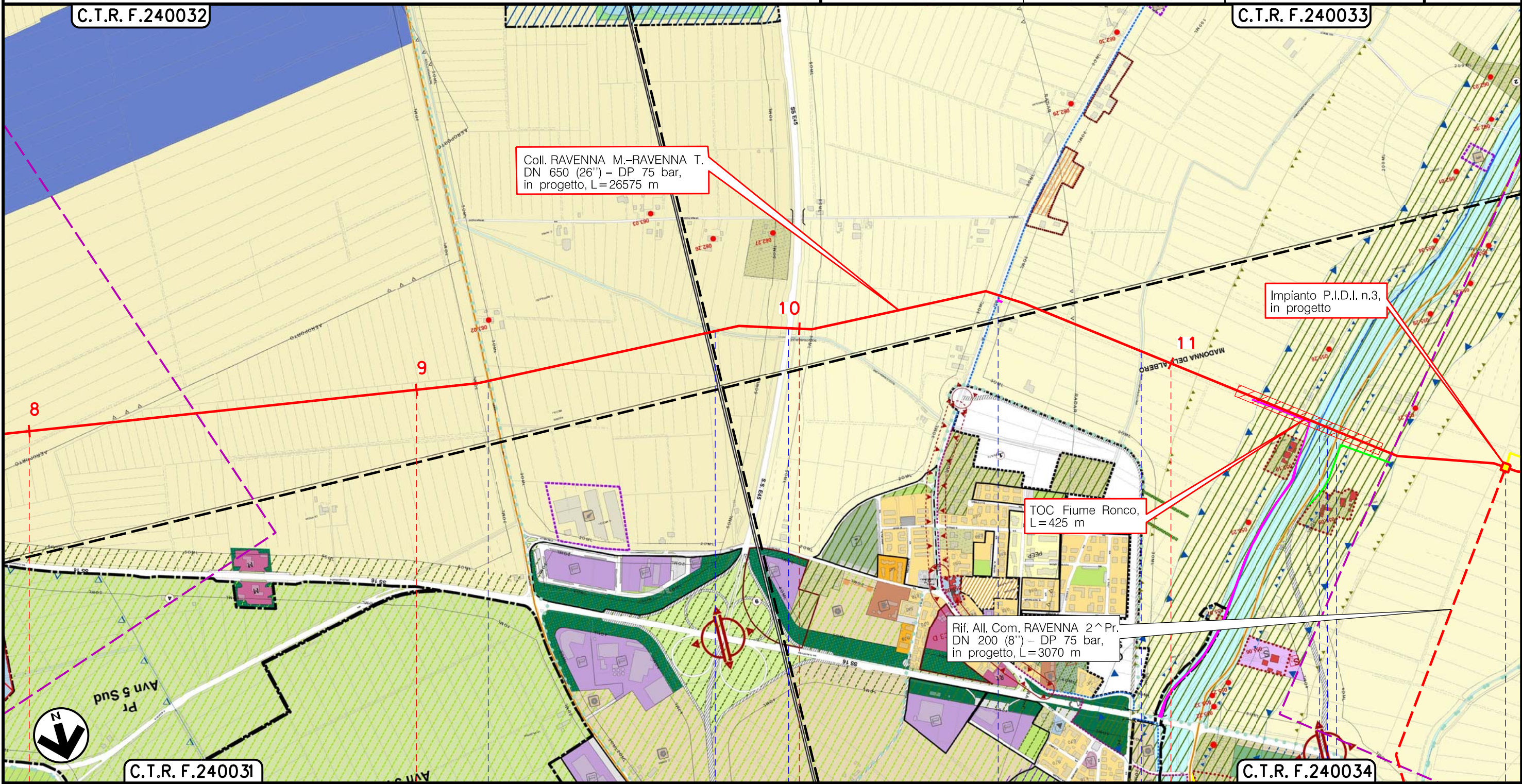
Metanodotto:

Coll. RAVENNA Mare–RAVENNA Terra
DN 650 (26") – DP 75 bar

REGOLAMENTO URBANISTICO EDILIZIO RUE2 – Regimi normativi della città esistente e del territorio extraurbano

0	15/12/17	EMISSIONE	MARIONNI	URBINELLI	LUMINARI	Foglio
INDICE	DATA	REVISIONI	ELABORATO	VERIFICATO	APPROVATO	4
Proprietario			Progettista			di 11
						Scala
			Dis. PG-RUE-001			1:10000
			Comm. NR/17135			

Il presente disegno è di proprietà aziendale - La Società tutelerà i propri diritti a termine di legge.



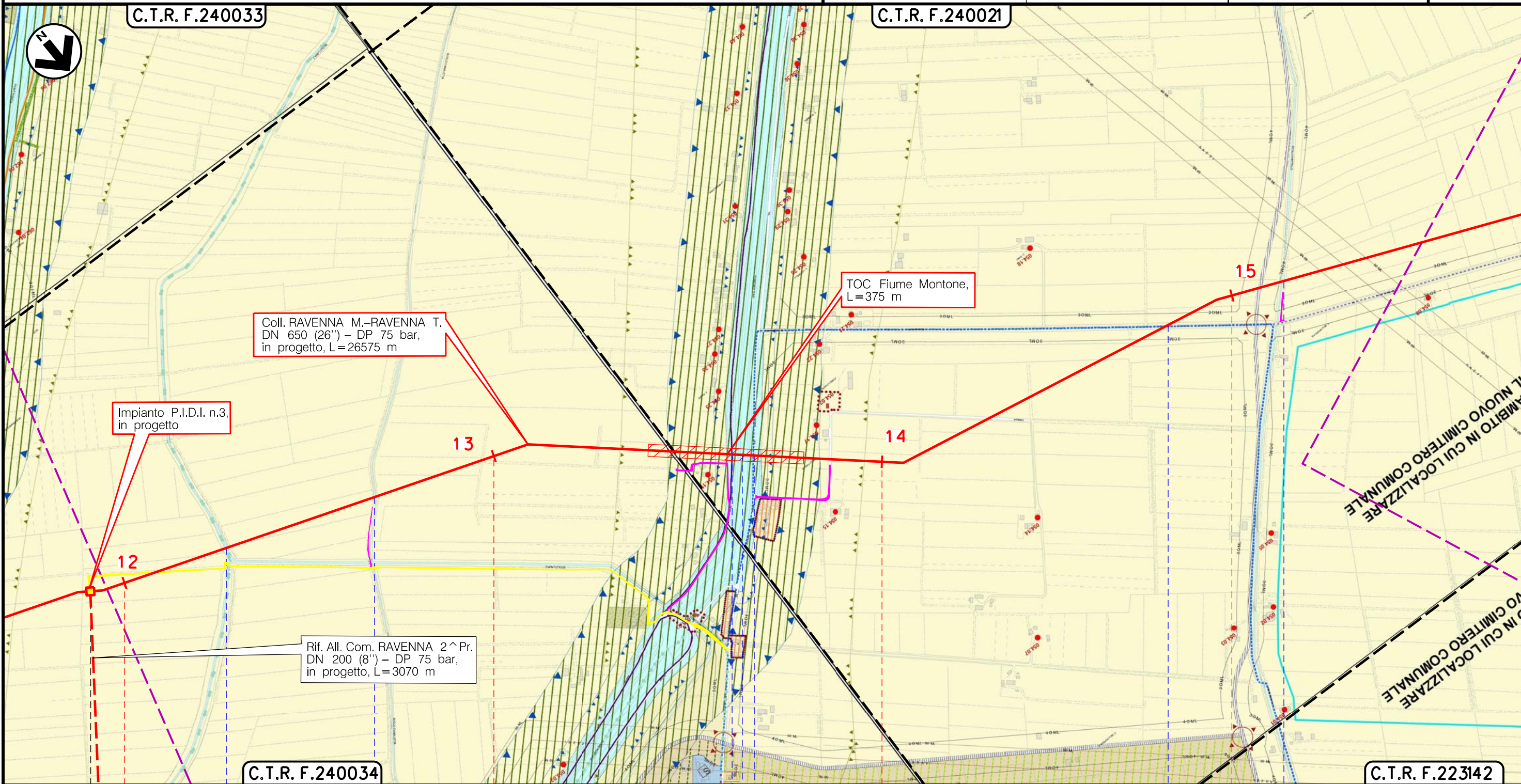
Metanodotto:

Coll. RAVENNA Mare–RAVENNA Terra
DN 650 (26") – DP 75 bar

REGOLAMENTO URBANISTICO EDILIZIO RUE2 – Regimi normativi della citta' esistente e del territorio extraurbano

0	15/12/17	EMISSIONE	MARIONNI	URBINELLI	LUMINARI
INDICE	DATA	REVISIONI	ELABORATO	VERIFICATO	APPROVATO
Proprietario		Progettista		Dis. PG-RUE-001	
				Comm.NR/17135	
					Foglio 5 di 11
					Scala 1:10000

Il presente disegno è di proprietà aziendale - La Società tutela i propri diritti a termine di legge.



RAVENNA
RAVENNA (EMILIA ROMAGNA)

P.I.D.I. n.3 Km. II-909

- Canale Lama 1° Ramo
- Canale Canaletta inf. sinistra
- Via Argine Destro Montone
- Fiume Montone
- S.P. n.68 (Via Argine Sinistro Montone)
- S.P. n.99 (Via Viazza di Sotto)
- Canale Drittollo

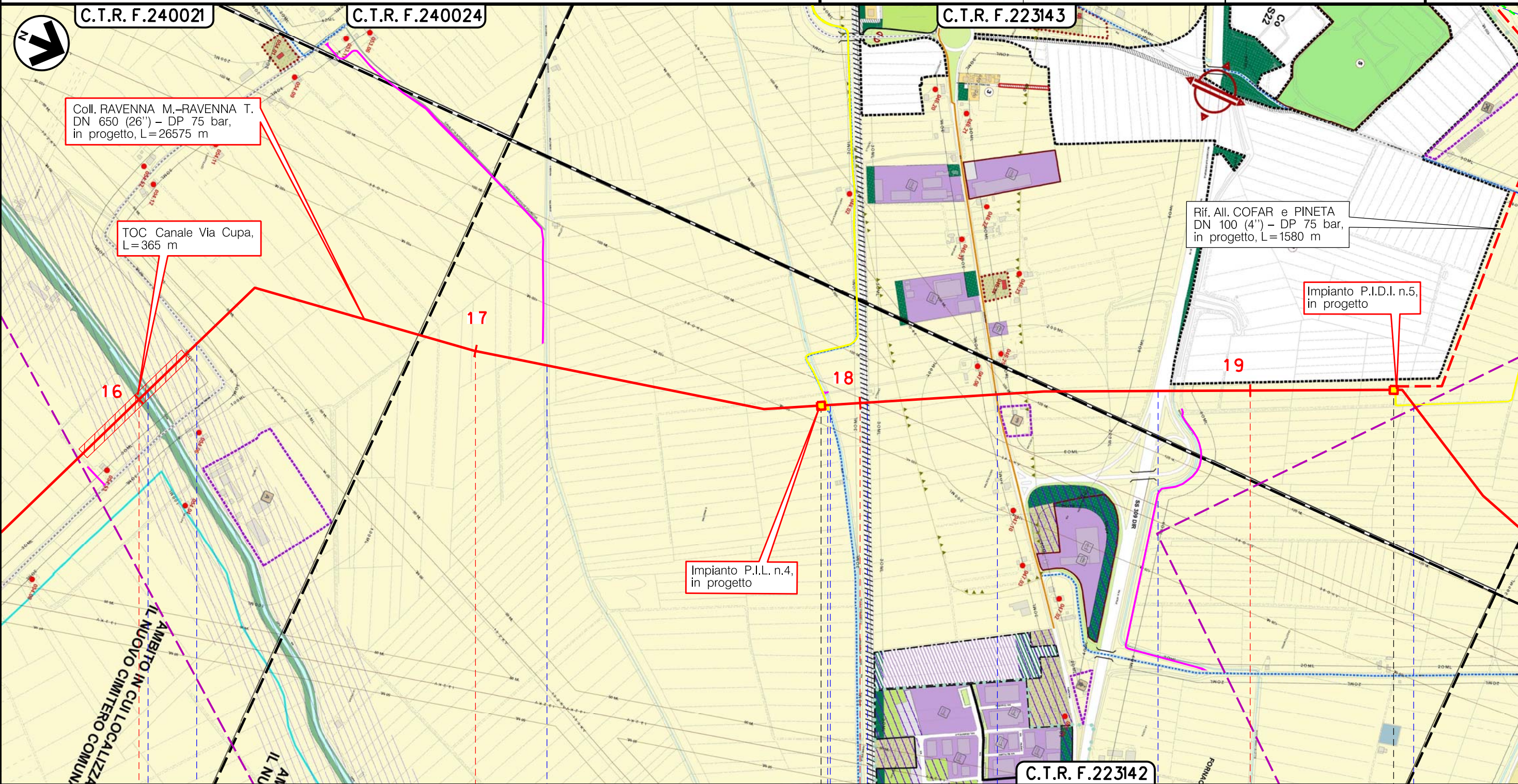
(T)

Metanodotto:

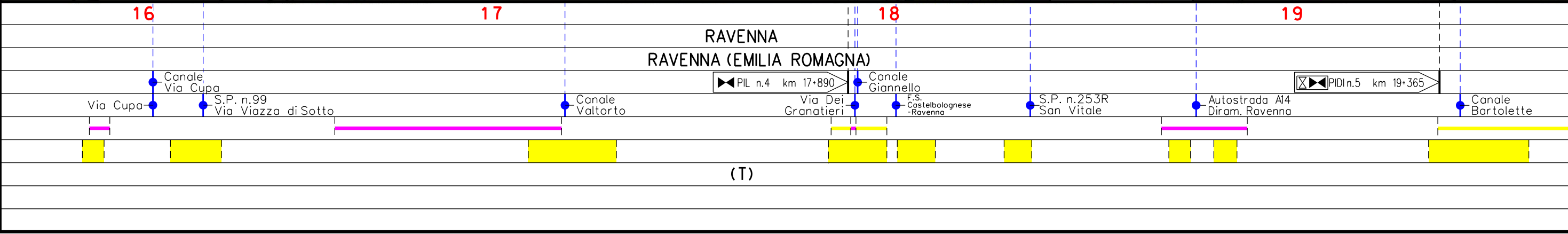
Coll. RAVENNA Mare-RAVENNA Terra
DN 650 (26'') - DP 75 bar

REGOLAMENTO URBANISTICO EDILIZIO RUE2 - Regimi normativi della citta' esistente e del territorio extraurbano

0	15/12/17	EMISSIONE	MARIONNI	URBINELLI	LUMINARI	Foglio 6 di 11 Scala 1:10000
INDICE	DATA	REVISIONI	ELABORATO	VERIFICATO	APPROVATO	
Proprietario SNAM RETE GAS		Progettista COMIS <small>consulenza materiali - ispezioni - saldatura progettazione - direzione lavori</small>		Dis. PG-RUE-001 Comm. NR/17135		



Il presente disegno è di proprietà aziendale - La Società tutelerà i propri diritti a termine di legge.

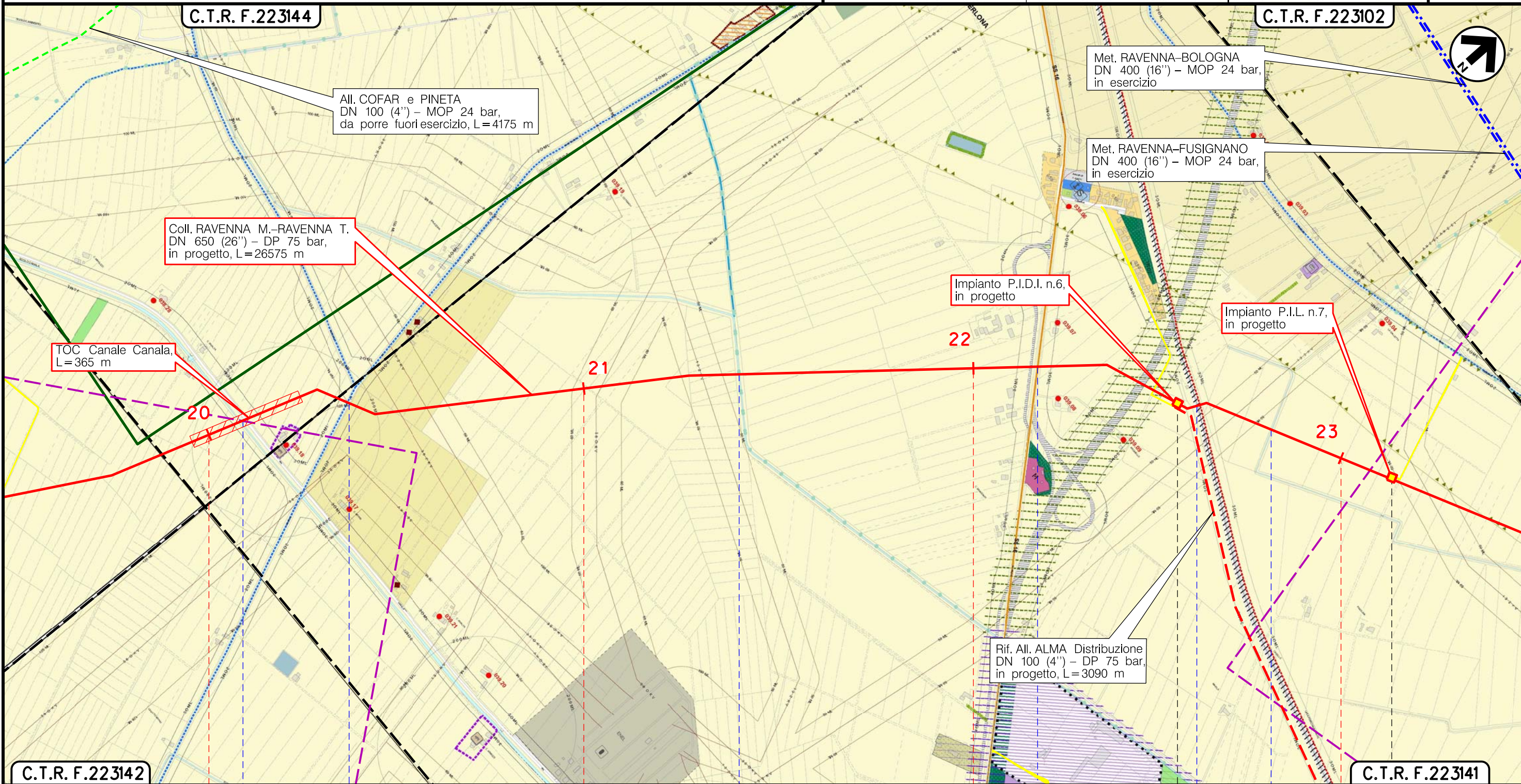


Metanodotto:

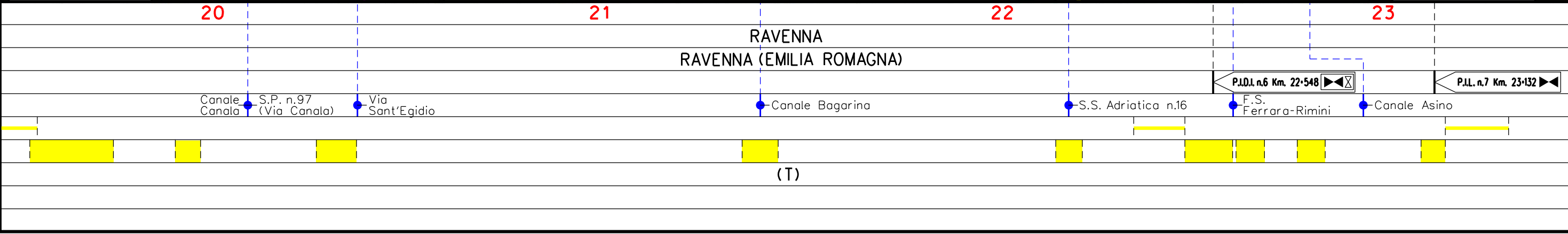
Coll. RAVENNA Mare–RAVENNA Terra
DN 650 (26") – DP 75 bar

0	15/12/17	EMISSIONE	MARIONNI	URBINELLI	LUMINARI
INDICE	DATA	REVISIONI	ELABORATO	VERIFICATO	APPROVATO
Proprietario		Progettista		Dis. PG-RUE-001	
				Comm.NR/17135	
Foglio 7 di 11					
Scala 1:10000					

REGOLAMENTO URBANISTICO EDILIZIO RUE2 – Regimi normativi della città esistente e del territorio extraurbano



Il presente disegno è di proprietà aziendale - La Società tutelera i propri diritti a termine di legge.

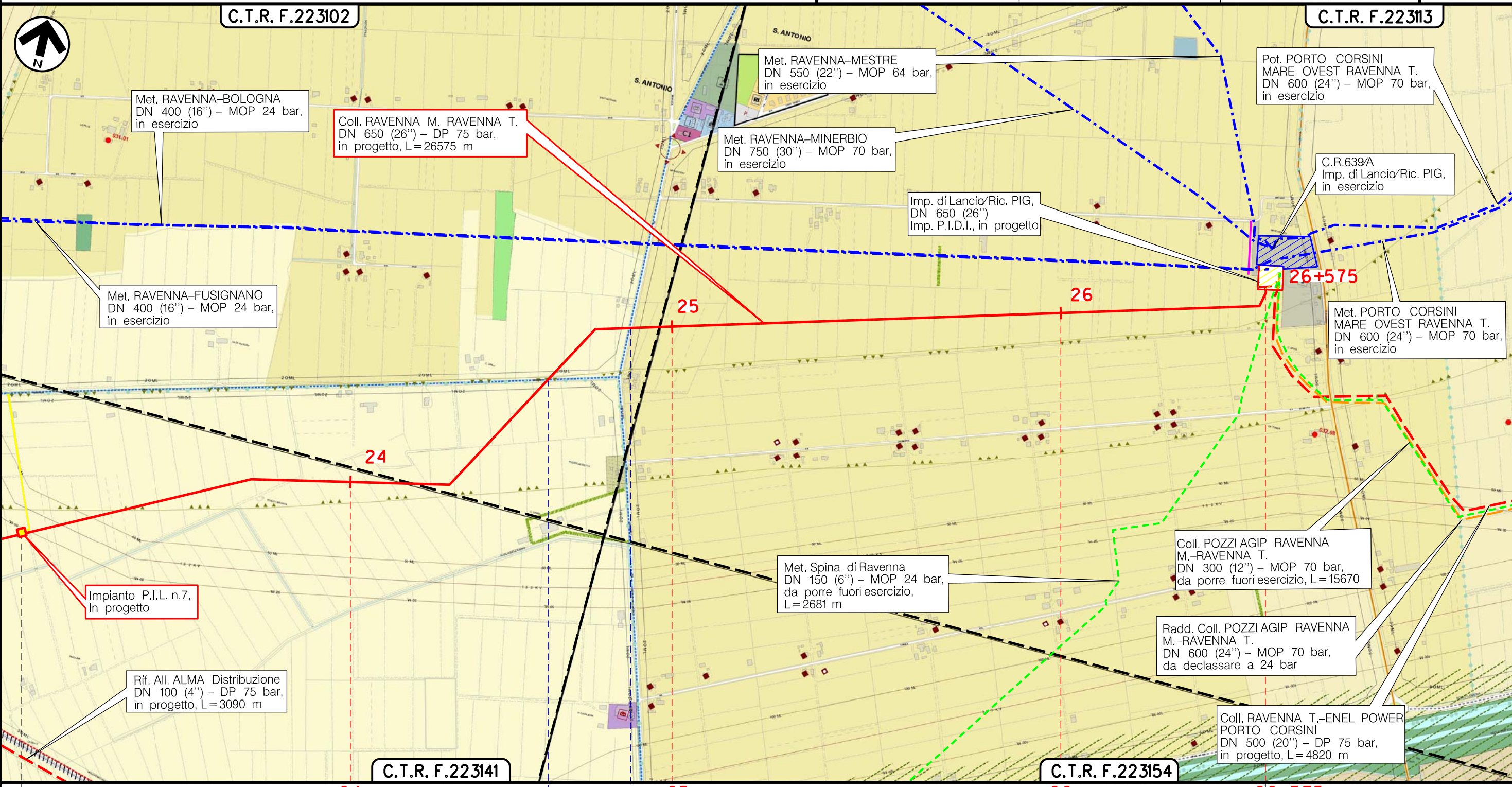


Metanodotto:

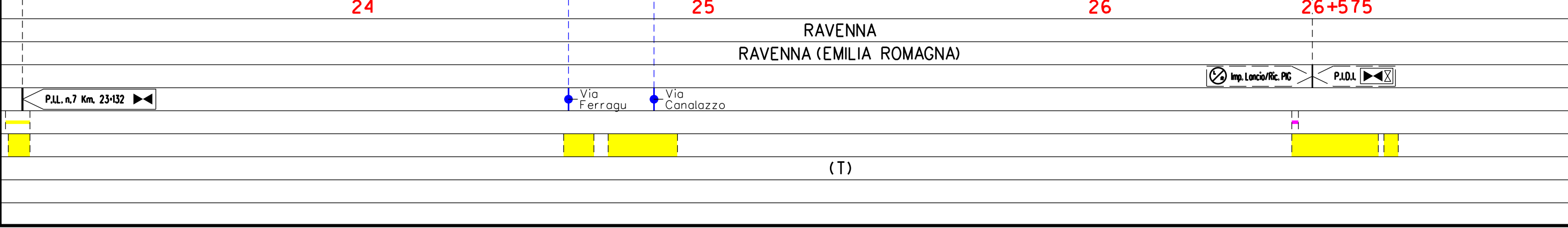
Coll. RAVENNA Mare-RAVENNA Terra
DN 650 (26") - DP 75 bar

0	15/12/17	EMISSIONE	MARIONNI	URBINELLI	LUMINARI
INDICE	DATA	REVISIONI	ELABORATO	VERIFICATO	APPROVATO
Proprietario		Progettista		Dis. PG-RUE-001	
				Comm.NR/17135	
Foglio 8 di 11					
Scala 1:10000					

REGOLAMENTO URBANISTICO EDILIZIO RUE2 - Regimi normativi della città esistente e del territorio extraurbano



Il presente disegno è di proprietà aziendale - La Società tutelera i propri diritti a termine di legge.



SIMBOLOGIA TEMATICA

Comune di Ravenna – RUE2 Regolamento Urbanistico Edilizio – Elaborato prescrittivo

SISTEMA PAESAGGISTICO AMBIENTALE TITOLO IV

Rete Ecologica art. IV.1.2- IV.1.3

Primo livello art. IV.1.2 c2 Secondo livello art. IV.1.2 c3

ESISTENTE PROGETTO

- Matrice primaria
- Connessioni primarie
- Area di integrazione della rete ecologica
- Gangli primari
- Matrice secondaria
- Connessione secondaria
- Agrosistemi cui attribuire funzioni di riequilibrio ecologico
- Gangli secondari
- Viali alberati, filari e siepi
- Stepping stone
- Attraversamenti

Paesaggio art. IV.1.4

Paesaggi art. IV.1.4 c2

- Contesti paesistici locali

Emergenze e reti del paesaggio art. IV.1.4 c3

- Ambiti agricoli di rilievo paesaggistico art. IV.1.5
- Viabilità storica art. IV.1.6 c1
- Canali storici art. IV.1.6 c2
- Edifici e/o complessi di valore storico-architettonico (senza n. scheda di censimento) art. IV.1.7
- Edifici e/o complessi di valore tipologico-documentario (senza n. scheda di censimento) art. IV.1.8
- Edifici di valore testimoniale art. IV.1.9
- Verde privato art. IV.1.10
- Alberature monumentali art. IV.1.11
- Pericini ciclopedonali naturalistici art. IV.1.12
- Pericini ciclopedonali agropaesaggistici e itinerari enogastronomici e turistici art. IV.1.13
- Area di interesse archeologico art. IV.1.13 c2
- Area archeologica art. IV.1.13 c2
- Area di potenzialità archeologica art. IV.1.13 c4
- Elemento di interesse archeologico art. IV.1.13 c5

Perimetri e limiti art. IV.1.14

- Stazioni del Parco Regionale del Delta del Po art. IV.1.14 c2
- Fascia di rispetto fluviale art. IV.1.14 c3
- Fascia di rispetto arginale art. IV.1.14 c4
- Area soggette ad ingressione marina art. IV.1.14 c8
- Dossi e paleodossi art. IV.1.14 c9

Riquilificazione ambientale, ecologica e paesaggistica art. I.1.3

- Am - Ambiti di valorizzazione naturalistica numerazione da 1 a 8
- Ara - Aree di riquilificazione ambientale numerazione da 1 a 18

SISTEMA DELLA MOBILITA' TITOLO IV.2

Viabilità carrabile

ESISTENTE PROGETTO

- Strade art. IV.2.3 c1
- Fasce di rispetto stradale (10, 20, 30, 40, 50m...) art. IV.2.3 c4
- Verde di pertinenza alla viabilità esistente e di progetto art. IV.2.3 c6
- Percorsi pedonali, ciclabili e piste ciclopedonali art. IV.2.4
- Linea ferroviaria e stazioni art. IV.2.5
- Percorso pedonale e pista ciclopedonale e ciclabile
- Linee e raccordi ferroviari e relative aree di pertinenza
- Aree merci ferroviarie di servizio al porto
- Fascia di rispetto alla ferrovia
- Stazione

Sottopassi e/o sovrappassi

ESISTENTE PROGETTO

- Collegamento ciclopedonale
- Collegamento veicolare
- Linee e raccordi ferroviari e relative aree di pertinenza
- Aree merci ferroviarie di servizio al porto
- Fascia di rispetto alla ferrovia
- Stazione

Nodi di scambio e di servizio art. IV.2.6

- Canale Portuale art. IV.2.7 c1
- Aeroporto, radar art. IV.2.7 c2
- Limite zona di vincolo aeroportuale / radar (3000 mt. xxx...)

Parcheggi

- Parcheggi principali art. IV.2.8
- Nodi di scambio intermodali art. IV.2.8 c1-c3
- Piattaforme logistiche art. IV.2.8 c2-c3
- Parcheggi pubblici principali art. IV.2.8 c4
- Parcheggi multipiano

Modalità attuative art. III.1.5

- Area soggette a meccanismo compensativo art. I.1.3

Viabilità carrabile di progetto art. IV.2.3 c1

- Strade art. IV.2.3 c1

Principali svincoli e connessioni di progetto art. IV.2.3 c3

- A pianisfelati - 1° LIVELLO
- A raso - 2° LIVELLO
- A raso - 3° LIVELLO

Linea ferroviaria e stazioni di progetto

- Linea ferroviaria
- Stazione ponte

Nodi di scambio e di servizio e parcheggi di progetto art. IV.2.8

- Parcheggi nodi di scambio e di servizio
- Piattaforme logistiche

SISTEMA DELLE DOTAZIONI TITOLO IV.3

Attrezzature e spazi pubblici art. IV.3.3

Attrezzature pubbliche art. IV.3.4

- Sovracomunale
- Locale

Verde pubblico art. IV.3.5

ESISTENTE PROGETTO

- Cintura verde del capoluogo art. IV.3.5 c4
- Parco urbano art. IV.3.5 c6
- Verde di quartiere art. IV.3.5 c7
- Verde di mitigazione e filtro art. IV.3.5 c8
- Verde sportivo attrezzato art. IV.3.5 c9

Verde privato art. IV.3.7

Attrezzature e spazi privati di interesse pubblico art. IV.3.8

Attrezzature private art. IV.3.8

- Sovracomunale
- Locale

Verde privato art. IV.3.9

- Parco art. IV.3.9 c2
- Verde di mitigazione e filtro art. IV.3.9 c3
- Verde sportivo attrezzato art. IV.3.9 c4

Impianti tecnologici art. IV.3.12

- Impianti tecnologici art. IV.3.12
- Elettrodotti (132 - 220 - 380 KV) art. IV.3.12 c3
- Fascia di rispetto agli elettrodotti ed impianti tecnologici

Tipologie di attrezzature e spazi e tipologie di impianti tecnologici art. IV.3.4 art. IV.3.8

ESISTENTE PROGETTO

- Servizi educativi, scolastici e formativi art. IV.3.5 c13 art. IV.3.10
- Università art. IV.3.4 c5
- Servizi socio-sanitari, socio-assistenziali art. IV.3.4 c6
- Spazio di sosta in area privatamente a verde art. IV.3.5 c13 art. IV.3.10
- Area ed edificio pubblici privatizzabili art. IV.3.4 c5
- Area per spettacoli-viaggiatori e/o affaristi art. IV.3.4 c6
- Tipologie di impianti tecnologici art. IV.3.12
- Impianto di depurazione o rianco art. IV.3.12 c5
- Edilizia sociale art. IV.3.12 c5
- Servizi culturali, ricreativi, congressuali, per lo spettacolo, associazionista e politici art. IV.3.12 c2
- Culto art. IV.3.12 c2
- Servizi per lo sport e tempo libero art. IV.3.12 c4
- Cimitero art. IV.3.12 c7
- Fascia di rispetto del cimitero art. IV.3.12 c8
- Altra attrezzatura con apposta didascalica art. IV.3.12 c2 art. IV.4.3 c1
- Alto impianto con apposta didascalica (Etna, Tesoro...) art. IV.3.12 c8
- Centri di raccolta differenziata dei rifiuti urbani e assimilabili art. IV.3.12 c2 art. IV.4.3 c1
- Area di riciclaggio temporaneo dei materiali provenienti dalla pulizia degli anelli art. IV.3.12 c2 art. IV.4.3 c1

Spazi privati di sosta e di relazione art. IV.3.10

- Parcheggi privati art. IV.3.10
- Parcheggi multipiano art. IV.3.10 c5

Spazi pubblici di sosta e di relazione art. IV.3.6

ESISTENTE PROGETTO

- Piazze e parcheggi pubblici art. IV.3.6 c1
- Parcheggi di livello circoscrizionale e superiore art. IV.3.6 c2
- Parcheggi a diretto servizio degli insediamenti residenziali art. IV.3.6 c3
- Parcheggi multipiano art. IV.3.6 c4
- Piazze art. IV.3.6 c5

Poli funzionali art. IV.3.11

- Polo funzionale numerazione di 1 a 10 art. IV.3.11

Modalità attuative art. III.1.5

- Area soggette a meccanismo compensativo art. III.1.5

SISTEMA NATURALISTICO TITOLO V

Attrezzature e spazi pubblici* art. I.1.3

Attrezzature pubbliche art. I.1.3

- Sovracomunale
- Comunale
- Ambito di localizzazione per il nuovo cimitero
- Verde pubblico art. IV.3.5 c5
- Area di integrazione della cintura verde del capoluogo art. IV.3.5 c5
- Verde pubblico art. IV.3.5 c5
- Verde di filtro pubblico e privato art. IV.3.5 c5
- Verde di mitigazione e filtro art. IV.3.5 c5
- Poli funzionali art. IV.3.11
- Polo funzionale numerazione da 1 a 10 art. IV.3.11
- Impianti tecnologici art. IV.3.12
- Impianti tecnologici art. IV.3.12

Attrezzature private art. I.1.3

- Sovracomunale e locale
- Verde privato
- Verde privato

Componenti idrogeomorfologiche-vegetazionali art. V.1.3

- SN.1 - Boschi e pinete art. V.2.1
- SN.2 - Aree boscate golenali art. V.2.2
- SN.3 - Zone di recente rimboscimento art. V.2.3
- SN.4 - Reticolo idrografico art. V.2.4
- SN.5 - Zone umide art. V.2.5
- SN.6 - Zone umide artificiali di recente formazione art. V.2.6
- SN.7 - Zone d'acqua e bassa giacitura art. V.2.7
- SN.8 - Zone di integrazione dello Spazio naturalistico art. V.2.8
- SN.91 - Aree naturali art. V.2.9 c1
- SN.92 - Aree attrezzate art. V.2.9 c2

Forme insediative art. V.3

- Centri aziendali integrabili art. V.3.1
- Strutture ricettive all'aria aperta (campeggi) art. V.3.2 c1
- Strutture ricettive all'aria aperta non aperte al pubblico art. V.3.2 c1

Attrezzature e impianti art. V.4.1 art. V.4.2

- Allevamenti ittici art. V.4.1
- Servizi e attrezzature del Corpo Forestale dello Stato art. V.4.2

Strumenti attuativi particolari art. I.1.3

- Piano dell'arenile

Il presente disegno è di proprietà aziendale - La Società tutelerà i propri diritti a termine di legge.

SIMBOLOGIA TEMATICA

Comune di Ravenna – RUE2 Regolamento Urbanistico Edilizio – Elaborato prescrittivo

SPAZIO RURALE TITOLO VI

Uso produttivo del suolo	art. VI.2			
Uso agricolo				
SR1 - Zone di più antica formazione ad alta vocazione produttiva agricola	art. VI.2.3			
SR2 - Zone di più recente formazione ad alta vocazione produttiva agricola	art. VI.2.4			
SR3 - Zone di più recente formazione derivante dalla norma fondiaria (ex-ERSA) ad alta vocazione produttiva agricola	art. VI.2.5			
SR4 - Zone agricole periurbane	art. VI.2.6			
SR4.1 - Con funzione agricola, di forestazione e verde privato	art. VI.2.6 c4			
SR4.2 - Con funzione pubblico/privata di interesse generale	art. VI.2.6 c5			
Uso estrattivo				
SR5 - Zone di cava in corso di coltivazione	art. VI.2.7			
Uso insediativo	art. VI.3			
Forme insediative storiche				
SR6 - Edifici degli appoderamenti ex-ERSA	art. VI.3.2			
Altre forme insediative				
SR8 - Insediamenti lineari residenziali	art. VI.3.4			
SR8.1 - Aree a completamento edilizio	art. VI.3.4 c5			
SR9 - Nuovi edifici con ampio verde privato	art. VI.3.5			
SR10 - Zone di valorizzazione turistico-ricreativa	art. VI.3.6			
Impianti e attrezzature per attività	art. VI.3.7			
Zone per impianti e attrezzature per attività				
Fascia di rispetto degli allevamenti	art. VI.3.8			
Impianti e attrezzature per attività				
ESISTENTE	PROGETTO	ESISTENTE	PROGETTO	art. I.1.3
SR11 - Allevamento	art. VI.3.8	SR12 - Impianti produttivi legati all'agricoltura	art. VI.3.9	
SR11 - Allevamento suinicolo		SR13 - Strutture dismesse da rifunionalizzare	art. VI.3.10	
SR11 - Allevamento da dismettere		SR14 - Aree espositive e di deposito all'aperto	art. VI.3.11	
		SR15 - Centri di autodemozioni	art. VI.3.12	
		Aree attrezzate per la sosta temporanea (camper)	art. VI.3.13	
Uso produttivo del suolo	art. IV.5			
Uso agricolo				
SR4 - Zone agricole periurbane	art. IV.9			
SR4.1 - Con funzione agricola, di forestazione e verde privato (per interventi superiori a 10 ha)	art. IV.9 c.5			
SR4.2 - Con funzione pubblico/privata di interesse generale (per interventi superiori a 3 ha)	art. IV.9 c.5			

SPAZIO PORTUALE TITOLO VII

Componenti dello Spazio portuale	art. VII.1
SP1 - Aree consolidate per attività produttive portuali	art. VII.1.3
SP2 - Aree consolidate per attività produttive portuali facenti parte di PU vigenti alla data di adozione del PSC	art. VII.1.4
RIR - Aree consolidate per attività produttive portuali con impianti a Rischio di Incidente Rilevante	art. VII.1.5
SP3 - Aree consolidate per attività industriali portuali	art. VII.1.6
SP4 - Aree consolidate per cantieristica	art. VII.1.7
SP5 - Centro Direzionale del porto	art. VII.1.8
SP6 - Servizi al porto	art. VII.1.9
art. I.1.3 - VII.1.10	
Area di nuovo impianto per attività produttive portuali	art. VII.1.10 c2
Area di ristrutturazione per attività industriali e produttive portuali	art. VII.1.10 c3
Area di ristrutturazione per attività produttive-terziarie	art. VII.1.10 c4
Area di nuovo impianto per la logistica portuale	art. VII.1.10 c2
Area di transizione allo spazio urbano	art. VII.1.10 c5

SPAZIO URBANO TITOLO VIII

Città storica	art. VIII.2	Città a conservazione morfologica	art. VIII.4	SU9 - Complessi, edifici, impianti per attività ricettive	
Perimetro Città Storica (vedi Elaborati RUE 41 - RUE 42)		Perimetro Città a Conservazione Morfologica (vedi Elaborati RUE 3)			
Città consolidata o in via di consolidamento	art. VIII.6	Prevalentemente residenziale			
SU1 - Tessuto edilizio caratterizzato da edifici mono-bifamiliari, schiera, a 1 - 2 piani fuori terra	art. VIII.6.4 c1	SU2 - Tessuto edilizio caratterizzato da edifici plurifamiliari a 3 piani fuori terra	art. VIII.6.4 c2		
SU3 - Tessuto edilizio caratterizzato da edifici plurifamiliari a 4 piani fuori terra e oltre	art. VIII.6.4 c3				
1. O.X = indice medio di isolato 0.X.5 = aree ad alta densità di standard SAT = Tessuto saturo	art. VIII.6.6 art. VIII.6.5	SU4 - Tessuto a morfologia autonoma	art. VIII.6.8		
	art. VIII.6.5	2. SAT = Tessuto saturo	art. VIII.6.5		
Area residenziali integrate	art. VIII.6.7	SU5 - Tessuto a morfologia unitaria autonoma da mantenere	art. VIII.6.9		
SU6 - Tessuto a morfologia unitaria autonoma da mantenere	art. VIII.6.9	SU8 - Complessi e/o edifici di valore storico architettonico	art. IV.1.7		
SU7 - Complessi e/o edifici preesistenti al tessuto	art. VIII.6.10	SU7a - A prevalente destinazione residenziale con ampie pertinenze	art. VIII.6.10 c2		
SU7b - A prevalente uso produttivo da confermare o riqualificare	art. VIII.6.10 c3				
Prevalentemente per attività produttive	art. VIII.6.11	SU9 - Complessi, edifici e impianti per attività produttive	art. VIII.6.12		
Industriale - artigianale	art. VIII.6.12 c1	Artigianale - mista	art. VIII.6.12 c3		
Deposito all'aperto	art. VIII.6.12 c5				
RIR - Aree consolidate per attività produttive portuali con impianti a Rischio di Incidente Rilevante	art. VII.1.5				
Prevalentemente per attività turistica	art. VIII.6.13	Prevalentemente per attività terziarie e/o miste	art. VIII.6.17	SU10 - Complessi, edifici, impianti per attività terziarie e/o miste	art. VIII.6.18
Strutture Ricettive Alberghiere	art. VIII.6.14				
Alberghi					
Alberghi non dismessibili					
Residenze turistico - alberghiere					
Strutture Ricettive all'aria aperta	art. VIII.6.16				
Strutture ricettive all'aria aperta					
Strutture Ricettive extraalberghiere e altre tipologie ricettive	art. VIII.6.16				
Aree attrezzate per la sosta temporanea (camper)					
Ostello					
Elementi di caratterizzazione della città consolidata o in via di consolidamento	art. VIII.7.1				
Centralità e/o assi di valorizzazione commerciale e turistica, facoltativi	art. VIII.7.2				
Centralità e/o assi di valorizzazione commerciale e turistica, prioritari	art. VIII.7.2				
Tessuto con impianto urbano di qualità	art. VIII.7.3				
Modalità attuativa condizionata					
Area ad attuazione diretta previo progetto unitario (PUAD - PUC)	art. III.1.2				
Comparto ad attuazione diretta programmata e concertata previo progetto unitario	art. III.1.3				
Obiettivo di località	art. III.1.4				
Città da riqualificare		Città di nuovo impianto			
Prevalentemente residenziale		Prevalentemente residenziale			
Per attività miste		Prevalentemente per attività turistica			
Per attività turistica		Prevalentemente per attività produttiva			
Per attività miste		Per attività miste			
PUA approvati	art. III.1.3	PUA da approvare	art. I.1.3		
Ambiti soggetti ad attuazione indiretta ordinaria					
di iniziativa pubblica	art. I.1.3	concertata	art. I.1.3	di iniziativa privata	art. I.1.3
Ambiti soggetti ad attuazione indiretta a programmazione unitaria					
attuazione indiretta con selezione	art. I.1.3				
Ambiti soggetti ad attuazione indiretta con selezione					

Il presente disegno è di proprietà aziendale - La Società tutelerà i propri diritti a termine di legge.

Metanodotto:

Coll. RAVENNA Mare–RAVENNA Terra
DN 650 (26'') – DP 75 bar

0	15/12/17	EMISSIONE	MARIONNI	URBINELLI	LUMINARI
INDICE	DATA	R E V I S I O N I	ELABORATO	VERIFICATO	APPROVATO
Proprietario		Progettista		Dis. PG-RUE-001	
				Comm. NR/17135	
					Foglio 11 di 11 Scala 1:10000

REGOLAMENTO URBANISTICO EDILIZIO RUE2 – Regimi normativi della città esistente e del territorio extraurbano

LEGENDA

SIMBOLOGIA CARTOGRAFICA

- | | | | |
|--|---|--|---|
| | Metanodotto in progetto | | Altre condotte di terzi |
| | Metanodotti in esercizio | | Altri metanodotti in progetto |
| | Metanodotti da porre fuori esercizio e recuperare | | Gallerie, Tunnel, Mini-Microtunnel, Raise Boring e T.O.C. |
| | Alternativa di tracciato | | Impianti di linea in progetto |
| | Aree impianti stacco-terminale in progetto | | Impianti di linea su rete in esercizio |
| | Aree impianti stacco-terminale esistenti | | Impianti di linea da porre fuori esercizio e recuperare |
| | Piazzola di stoccaggio tubazioni | | Depositi temporanei |
| | Strada di accesso all'impianto | | Strade di accesso provvisorio |
| | Adeguamento strade esistenti | | Limite sovrapposizione fogli |
| | | | Integrazioni planimetriche di progetto |
| | | | Integrazioni planimetriche esistenti |

SIMBOLOGIA MECCANICA

- Punto di intercettazione di linea (P.I.L.)
- Punto di intercettazione di derivazione importante (P.I.D.I.)
- Punto di intercettazione di derivazione semplice con stacco da P.I.L. (P.I.D.S.)
- Punto di intercettazione e derivazione semplice con stacco da Linea (P.I.D.S.)
- Punto di intercettazione con discaggio di allacciamento (P.I.D.A.)
- Punto predisposto per il discaggio di allacciamento (P.P.D.A.)
- Punto di sezionamento elettrico terminale (P.S.E.T.)
- Stazione predisposta per lancio e ricevimento PIG
- Impianto di riduzione/regolazione della pressione

SIMBOLOGIA TEMATICA

Il presente disegno è di proprietà aziendale - La Società tutela i propri diritti a termine di legge.

Progressiva chilometrica	N.	
Comuni		
Province		
Impianti	TIPO - N. - PROGR, km	
Attraversamenti	TIPOLOGIA ATTRAVERSATA (SS n. **, corso d'acqua, ferrovia, ecc.)	
Strade - Piste - Piazzole tubazioni	ACCESSO IMPIANTI	ADEGUAMENTI STRADE
Fascia di lavoro	ALLARGATA	STRADE PROVVISORIE
Scavabilità terreni	SCIOLTI (T)	ROCCIA TENERA (RT)
		ROCCIA DURA (RD)
		DEPOSITI TEMPORANEI
		Dn
		N. PIAZ. Pn