

Il presente disegno è di proprietà aziendale - La Società tutelera i propri diritti a termine di legge.



COROGRAFIA Scala 1:200.000

METANODOTTI IN PROGETTO

Coll. RAVENNA Terra-ENEL POWER Porto Corsini DN 500 (20'') - DP 75 bar - Tav. 2-3



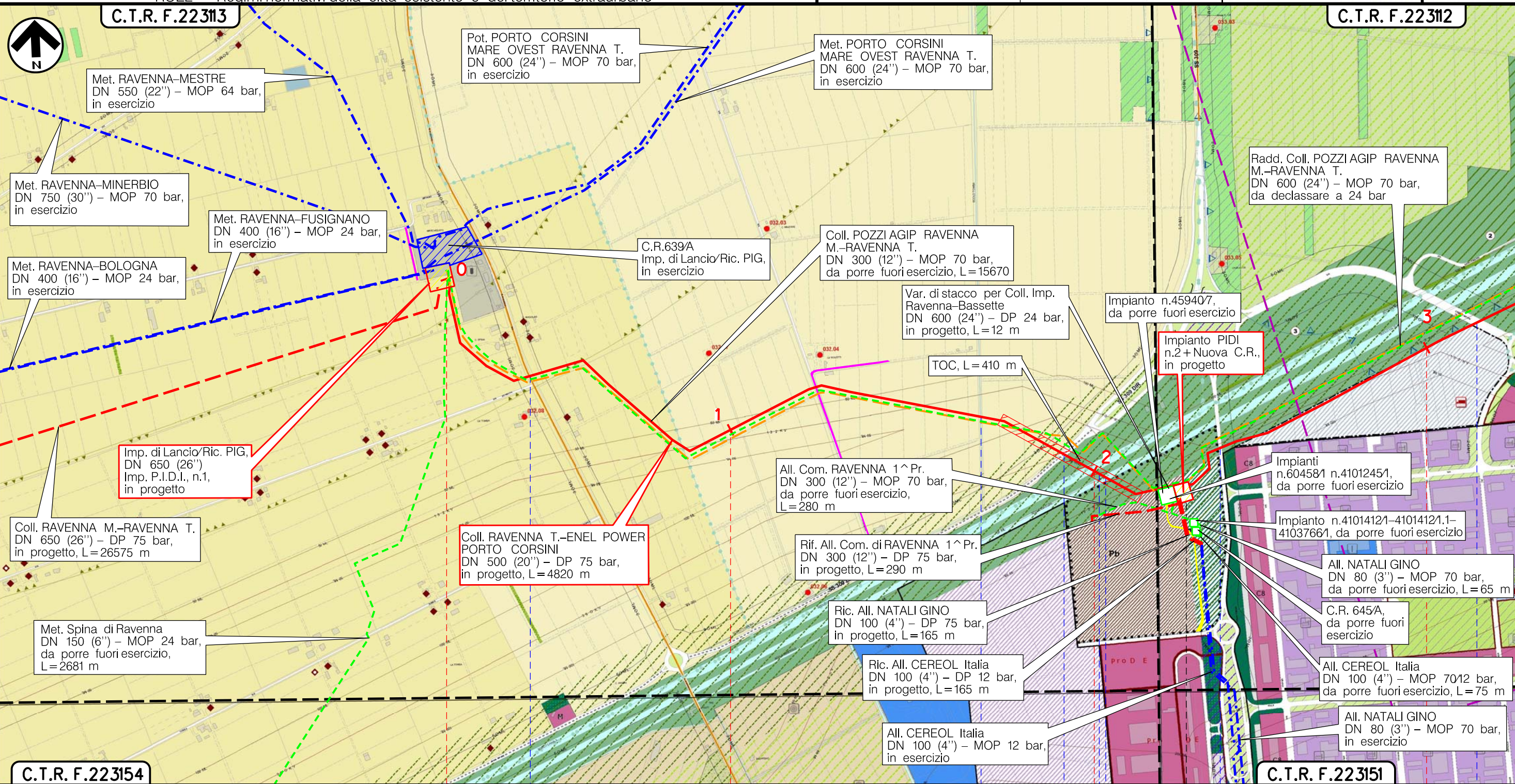
0	15/12/17	EMISSIONE	MARIONNI	URBINELLI	LUMINARI
INDICE	DATA	REVISIONI	ELABORATO	VERIFICATO	APPROVATO
Proprietario 		Progettista 		Dis. PG-RUE-003	
Metanodotto: Coll. RAVENNA Terra-ENEL POWER Porto Corsini DN 500 (20'') - DP 75 bar			Comm. NR/17135		
			Fg. 1 di 6		
			Scala 1:10000		
REGOLAMENTO URBANISTICO EDILIZIO RUE2 - Regimi normativi della città esistente e del territorio extraurbano			Sostituisce il Sostituito dal		

Metanodotto:

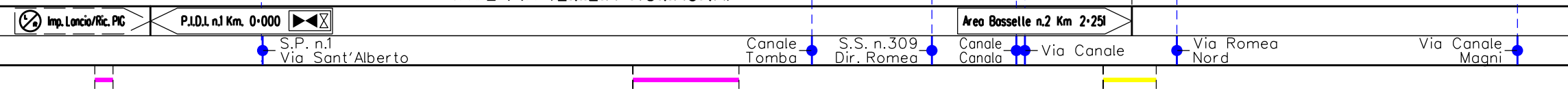
Coll. RAVENNA Terra-ENEL POWER Porto Corsini
DN 500 (20") - DP 75 bar

0	15/12/17	EMISSIONE	MARIONNI	URBINELLI	LUMINARI	Foglio 2 di 6
INDICE	DATA	REVISIONI	ELABORATO	VERIFICATO	APPROVATO	
Proprietario		Progettista		Dis. PG-RUE-003		Scala 1:10000
				Comm.NR/17135		

REGOLAMENTO URBANISTICO EDILIZIO
RUE2 - Regimi normativi della città esistente e del territorio extraurbano



RAVENNA
RAVENNA (EMILIA ROMAGNA)



(T)

Il presente disegno è di proprietà aziendale - La Società tutelerà i propri diritti a termine di legge.

Metanodotto:

Coll. RAVENNA Terra-ENEL POWER Porto Corsini
DN 500 (20") - DP 75 bar

0	15/12/17	EMISSIONE	MARIONNI	URBINELLI	LUMINARI
INDICE	DATA	REVISIONI	ELABORATO	VERIFICATO	APPROVATO
Proprietario		Progettista		Dis. PG-RUE-003	
SNAM RETE GAS		COMIS		Comm.NR/17135	
			Foglio 3 di 6		
			Scala 1:10000		

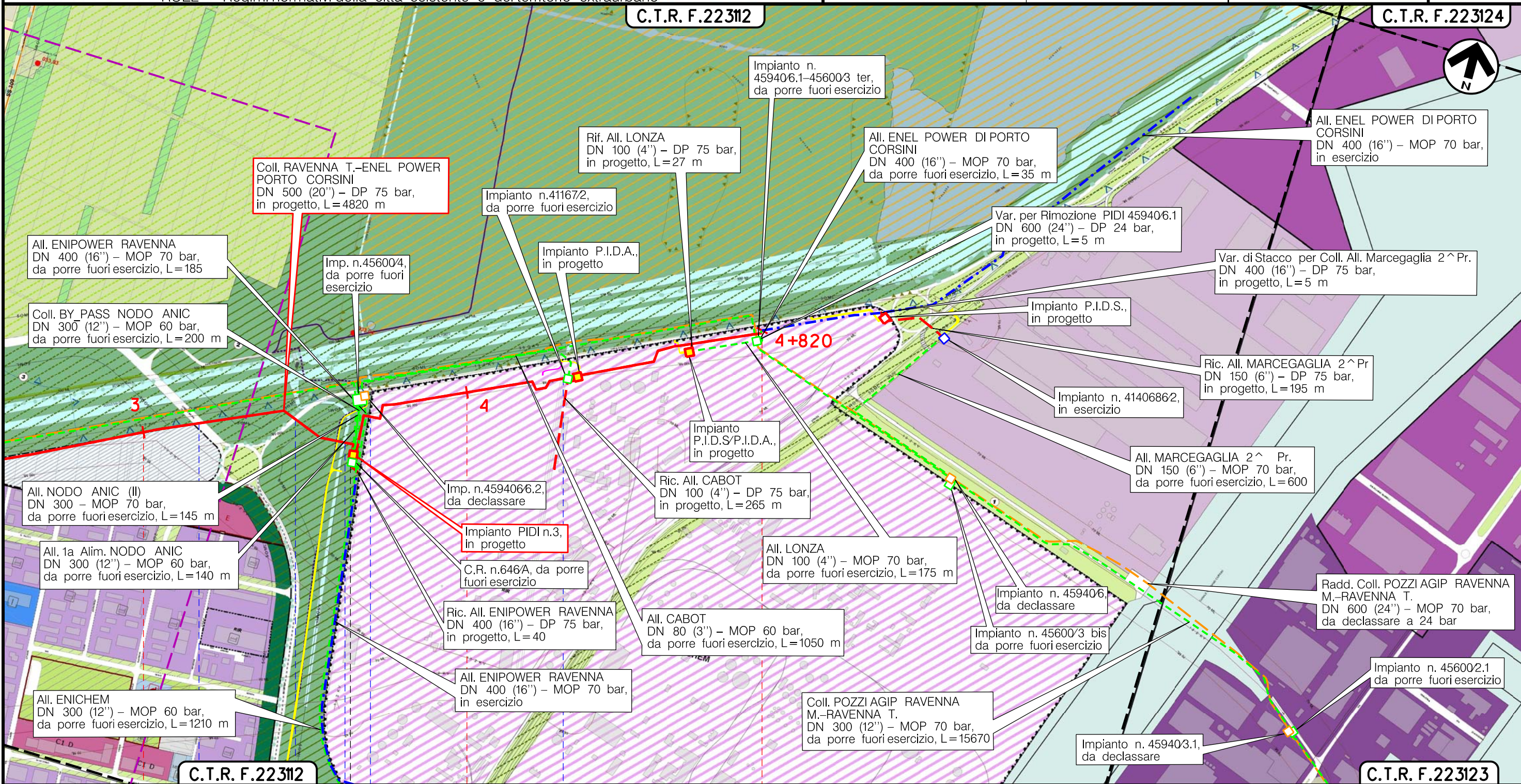
REGOLAMENTO URBANISTICO EDILIZIO
RUE2 - Regimi normativi della città esistente e del territorio extraurbano

C.T.R. F.22312

C.T.R. F.22314



Il presente disegno è di proprietà aziendale - La Società tutelerà i propri diritti a termine di legge.



C.T.R. F.22312

C.T.R. F.22313

RAVENNA
RAVENNA (EMILIA ROMAGNA)



(T)

REGOLAMENTO URBANISTICO EDILIZIO
RUE2 - Regimi normativi della città esistente e del territorio extraurbano

SIMBOLOGIA TEMATICA

Comune di Ravenna - RUE2 Regolamento Urbanistico Edilizio - Elaborato prescrittivo

SISTEMA PAESAGGISTICO AMBIENTALE TITOLO IV

Rete Ecologica art. IV.1.2 - IV.1.3

Primo livello art. IV.1.2 c2 Secondo livello art. IV.1.2 c3

	Matrice primaria		Matrice secondaria
	Connessioni primarie		Connessione secondaria
	Aree di integrazione della rete ecologica		Agrisistemi con attribuire funzioni di riequilibrio ecologico
	Gangli primari		Gangli secondari

Paesaggio art. IV.1.4

Paesaggi art. IV.1.4 c2

Emergenze e reti del paesaggio art. IV.1.4 c3

	Ambiti agricoli di rilievo paesaggistico		Alberature monumentali
	Viabilità storica		Percorsi ciclopedonali naturalistici
	Canali storici		Percorsi ciclopedonali agripaesaggistici e itinerari enogastronomici e turistici
	Edifici e/o complessi di valore storico-architettonico (sen n. scheda di censimento)		Aree di interesse archeologico
	Edifici e/o complessi di valore tipologico-documentario (sen n. scheda di censimento)		Aree archeologiche
	Edifici di valore testimoniale		Aree di potenzialità archeologica
	Verde privato		Elemento di interesse archeologico

Perimetri e limiti art. IV.1.14

	Stazioni del Parco Regionale del Delta del Po	art. IV.1.14 c2
	Fascia di rispetto fluviale	art. IV.1.14 c3
	Fascia di rispetto arginale	art. IV.1.14 c4
	Aree soggette ad ingressione marina	art. IV.1.14 c8
	Dossi e paleodossi	art. IV.1.14 c9

Riqualificazione ambientale, ecologica e paesaggistica

	Avm - Ambiti di valorizzazione naturalistica numerazione da 1 a 8
	Ara - Aree di riqualificazione ambientale numerazione da 1 a 18

SISTEMA DELLA MOBILITA' TITOLO IV.2

Viabilità carrabile

	Strade	art. IV.2.3 c1
	Fasce di rispetto stradale (10, 20, 30, 40, 50m...)	art. IV.2.3 c4
	Verde di pertinenza alla viabilità esistente e di progetto	art. IV.2.3 c6

Percorsi pedonali, ciclabili e piste ciclopedonali art. IV.2.4

	Linea ferroviaria e stazioni	art. IV.2.5
--	------------------------------	-------------

Sottopassi e/o sovrappassi

	Collegamento ciclopedonale	
	Collegamento veicolare	

Nodi di scambio e di servizio art. IV.2.6

	Canale Portuale	art. IV.2.7 c1
	Aeroporto, radar	art. IV.2.7 c2
	Limite zona di vincolo aeroportuale / radar (3000 m, xxx...)	

Parcheggi

	Parcheggi principali	art. IV.2.8
	Nodi di scambio intermodali (DSS) icon	art. IV.2.8 c1-c3
	Piazzole logistiche	art. IV.2.8 c2-c3
	Parcheggi pubblici principali	art. IV.2.8 c4
	Parcheggi multipiano	

Modalità attuative art. III.1.5

	Aree soggette a meccanismo compensativo	art. III.1.5
--	---	--------------

Viabilità carrabile di progetto

	Strade	art. IV.2.3 c1
--	--------	----------------

Principali svincoli e connessioni di progetto art. IV.2.3 c3

	A pianisfelciati - 1° LIVELLO
	A raso - 2° LIVELLO
	A raso - 3° LIVELLO

Linea ferroviaria e stazioni di progetto

	Linea ferroviaria
	Stazione ponte

Nodi di scambio e di servizio e parcheggi di progetto art. IV.2.8

	Parcheggi nodi di scambio e di servizio
	Piazzole logistiche

SISTEMA DELLE DOTAZIONI TITOLO IV.3

Attrezzature e spazi pubblici art. IV.3.3

	Attrezzature pubbliche	art. IV.3.4
	Verde pubblico	art. IV.3.5
	Verde privato	art. IV.3.9

Attrezzature e spazi privati di interesse pubblico art. IV.3.7

	Attrezzature private	art. IV.3.8
	Verde pubblico	art. IV.3.9
	Verde privato	art. IV.3.9

Attrezzature e spazi pubblici* art. I.1.3

	Attrezzature pubbliche	
	Attrezzature private	

Tipologie di attrezzature e spazi e tipologie di impianti tecnologici art. IV.3.4 art. IV.3.8

	Servizi educativi, scolastici e formativi	art. IV.3.5 c13 art. IV.3.10
	Università	art. IV.3.4 c5
	Servizi socio-sanitari, socio-assistenziali	art. IV.3.4 c6
	Pubblica Amministrazione, sicurezza e protezione civile, gestione servizi pubblici	art. IV.3.12
	Edilizia sociale	art. IV.3.12 c5
	Servizi culturali, ricreativi, congressuali, per lo spettacolo, associazionati e politici	art. IV.3.12 c2
	Culto	art. IV.3.12 c2
	Servizi per lo sport e tempo libero	art. IV.3.12 c4
	Cimitero	art. IV.3.12 c7
	Fascia di rispetto del cimitero	art. IV.3.12 c8
	Altra attrezzatura con apposta didascalica	art. IV.3.12 c2 art. IV.4.3 c1

Spazi privati di sosta e di relazione

	Parcheggi privati	art. IV.3.10
	Parcheggi multipiano	art. IV.3.10 c5

Spazi pubblici di sosta e di relazione art. IV.3.6

	Piazze e parcheggi pubblici	art. IV.3.6 c1
	Parcheggi di livello circoscrizionale e superiore	art. IV.3.6 c2
	Parcheggi a diretto servizio degli insediamenti residenziali	art. IV.3.6 c3
	Parcheggi multipiano	art. IV.3.6 c4
	Piazze	art. IV.3.6 c5

Poli funzionali

	Polo funzionale numerazione di 1 a 10	art. IV.3.11
--	---------------------------------------	--------------

Modalità attuative art. III.1.5

	Aree soggette a meccanismo compensativo	art. III.1.5
--	---	--------------

SISTEMA NATURALISTICO TITOLO V

Componenti idrogeomorfologiche-vegetazionali art. V.1.3

	SN.1 - Boschi e pinete	art. V.2.1
	SN.2 - Aree boscate golenali	art. V.2.2
	SN.3 - Zone di recente rimboscimento	art. V.2.3
	SN.4 - Reticolo idrografico	art. V.2.4
	SN.5 - Zone umide	art. V.2.5
	SN.6 - Zone umide artificiali di recente formazione	art. V.2.6
	SN.7 - Zone d'acqua e bassa giacitura	art. V.2.7
	SN.8 - Zone di integrazione dello Spazio naturalistico	art. V.2.8
	SN.91 - Aree naturali	art. V.2.9 c1
	SN.92 - Aree attrezzate	art. V.2.9 c2

Forme insediative art. V.3

	Centri aziendali integrabili	art. V.3.1
	Strutture ricettive all'aria aperta (campeggi)	art. V.3.2 c1
	Strutture ricettive all'aria aperta non aperte al pubblico	art. V.3.2 c1

Attrezzature e impianti

	Allevamenti ittici	art. V.4.1
	Servizi e attrezzature del Corpo Forestale dello Stato	art. V.4.2

Strumenti attuativi particolari art. I.1.3

	Piano dell'arenile
--	--------------------

Il presente disegno è di proprietà aziendale - La Società tutelera i propri diritti a termine di legge.

REGOLAMENTO URBANISTICO EDILIZIO
RUE2 – Regimi normativi della città esistente e del territorio extraurbano

SIMBOLOGIA TEMATICA

Comune di Ravenna – RUE2 Regolamento Urbanistico Edilizio – Elaborato prescrittivo

SPAZIO RURALE TITOLO VI

Uso produttivo del suolo	art. VI.2				
Uso agricolo					
SR1 - Zone di più antica formazione ad alta vocazione produttiva agricola	art. VI.2.3				
SR2 - Zone di più recente formazione ad alta vocazione produttiva agricola	art. VI.2.4				
SR3 - Zone di più recente formazione derivante dalla norma fondiaria (ex-ERSA) ad alta vocazione produttiva agricola	art. VI.2.5				
SR4 - Zone agricole periurbane	art. VI.2.6				
SR4.1 - Con funzione agricola, di forestazione e verde privato	art. VI.2.6 c4				
SR4.2 - Con funzione pubblico/privata di interesse generale	art. VI.2.6 c5				
Uso estrattivo					
SR5 - Zone di cava in corso di coltivazione	art. VI.2.7				
Uso insediativo	art. VI.3				
Forme insediative storiche					
SR6 - Edifici degli appoderamenti ex-ERSA	art. VI.3.2				
Altre forme insediative					
SR8 - Insediamenti lineari residenziali	art. VI.3.4				
SR8.1 - Aree a completamento edilizio	art. VI.3.4 c5				
SR9 - Nuovi edifici con ampio verde privato	art. VI.3.5				
SR10 - Zone di valorizzazione turistico-ricreativa	art. VI.3.6				
Impianti e attrezzature per attività	art. VI.3.7				
Zone per impianti e attrezzature per attività					
Fascia di rispetto degli allevamenti	art. VI.3.8				
Impianti e attrezzature per attività					
ESISTENTE	PROGETTO	ESISTENTE	PROGETTO		
	SR11 - Allevamento	art. VI.3.8		SR12 - Impianti produttivi legati all'agricoltura	art. VI.3.9
	SR11 - Allevamento suinicolo			SR13 - Strutture dismesse da riutilizzare	art. VI.3.10
	SR11 - Allevamento da dismettere			SR14 - Aree espositive e di deposito all'aperto	art. VI.3.11
				SR15 - Centri di autodemolizioni	art. VI.3.12
				Aree attrezzate per la sosta temporanea (camper)	art. VI.3.13
					art. I.1.3
Uso produttivo del suolo	art. IV.5				
Uso agricolo					
SR4 - Zone agricole periurbane	art. IV.9				
SR4.1 - Con funzione agricola, di forestazione e verde privato (per interventi superiori a 10 ha)	art. IV.9 c.5				
SR4.2 - Con funzione pubblico/privata di interesse generale (per interventi superiori a 3 ha)	art. IV.9 c.5				

SPAZIO PORTUALE TITOLO VII

Componenti dello Spazio portuale	art. VII.1	
SP1 - Aree consolidate per attività produttive portuali	art. VII.1.3	
SP2 - Aree consolidate per attività produttive portuali facenti parte di PU vigenti alla data di adozione del PSC	art. VII.1.4	
RIR - Aree consolidate per attività produttive portuali con impianti a Rischio di Incidente Rilevante	art. VII.1.5	
SP3 - Aree consolidate per attività industriali portuali	art. VII.1.6	
SP4 - Aree consolidate per cantieristica	art. VII.1.7	
SP5 - Centro Direzionale del porto	art. VII.1.8	
SP6 - Servizi al porto	art. VII.1.9	
.....		
Area di nuovo impianto per attività produttive portuali	art. VII.1.10 c2	
Area di ristrutturazione per attività industriali e produttive portuali	art. VII.1.10 c3	
Area di ristrutturazione per attività produttive-terziarie	art. VII.1.10 c4	
Area di nuovo impianto per la logistica portuale	art. VII.1.10 c2	
Area di transizione allo spazio urbano	art. VII.1.10 c5	
.....		
SU9 - Complessi, edifici e impianti per attività produttive	art. I.1.3 - VII.1.10	
ESISTENTE	PROGETTO	
	Industriale - artigianale	art. VIII.6.12 c1
	Artigianale - mista	art. VIII.6.12 c3
	Deposito all'aperto	art. VIII.6.12 c5
RIR - Aree consolidate per attività produttive portuali con impianti a Rischio di Incidente Rilevante	art. VII.1.5	



Città storica art. VIII.2
Perimetro Città Storica (vedi Elaborati RUE 41 - RUE 42)



Città a conservazione morfologica art. VIII.4
Perimetro Città a Conservazione Morfologica (vedi Elaborati RUE 3)

Città consolidata o in via di consolidamento

Prevalentemente residenziale art. VIII.6

SU1 - Tessuto edilizio caratterizzato da edifici mono-bifamiliari, schiera, a 1-2 piani fuori terra	art. VIII.6.4 c1
SU2 - Tessuto edilizio caratterizzato da edifici plurifamiliari a 3 piani fuori terra	art. VIII.6.4 c2
SU3 - Tessuto edilizio caratterizzato da edifici plurifamiliari a 4 piani fuori terra e oltre	art. VIII.6.4 c3

1. O.X = indice medio di isolato
0.X.5 = aree ad alta densità di standard
SAT = Tessuto saturo

SU4 - Tessuto a morfologia autonoma	art. VIII.6.8
SU4 - Tessuto saturo	art. VIII.6.5

Area residenziali integrate art. VIII.6.7

SU5 - Tessuto a morfologia unitaria autonoma da mantenere art. VIII.6.9

SU8 - Complessi e/o edifici di valore storico architettonico art. IV.1.7

SU7 - Complessi e/o edifici preesistenti al tessuto art. VIII.6.10

SU7a A prevalente destinazione residenziale con ampie pertinenze art. VIII.6.10 c2

SU7b A prevalente uso produttivo da confermare o riqualificare art. VIII.6.10 c3

Prevalentemente per attività produttive art. VIII.6.11

SU9 - Complessi, edifici e impianti per attività produttive art. VIII.6.12

ESISTENTE PROGETTO

Industriale - artigianale art. VIII.6.12 c1

Artigianale - mista art. VIII.6.12 c3

Deposito all'aperto art. VIII.6.12 c5

RIR - Aree consolidate per attività produttive portuali con impianti a Rischio di Incidente Rilevante art. VII.1.5

SPAZIO URBANO TITOLO VIII

Prevalentemente per attività turistica art. VIII.6.13	SU9 - Complessi, edifici, impianti per attività ricettive
Strutture Ricettive Alberghiere art. VIII.6.14	
ESISTENTE PROGETTO	
	Alberghi
	Alberghi non dismessibili
	Residenze turistico - alberghiere
Strutture Ricettive all'aria aperta art. VIII.6.16	
	Strutture ricettive all'aria aperta
Strutture Ricettive extraalberghiere e altre tipologie ricettive art. VIII.6.16	
	Aree attrezzate per la sosta temporanea (camper)
	Ostello
Prevalentemente per attività terziarie e/o miste art. VIII.6.17	SU10 - Complessi, edifici, impianti per attività terziarie e/o miste art. VIII.6.18
ESISTENTE PROGETTO	
D D Direzionali	
C1 C1 Esercizi di vicinato, pubblici esercizi, artigianato di servizio	
C2 C2 Complessi commerciali di vicinato o gallerie commerciali di vicinato	
C3 C3 Medio-piccole strutture di vendita	M M servizio alla mobilità (distributori, autorimessa, autosilo)
C4 C4 Medio-grandi strutture di vendita	E E Deposito ed esposizione all'aperto
C5 C5 Centri commerciali di livello inferiore	AL AL Alberghiere
C6 C6 Centri commerciali di livello superiore	AU AU Autotrasporto
C7 C7 Grandi strutture di vendita	Rt Rt Ricreativo - turistico - pubblico esercizio
C8 C8 Aree commerciali integrate e/o polo funzionale	Pro Pro Produttivo
C9 C9 Commerciale all'ingrosso	
Ci Ci Commerciale, pubblico esercizio e artigianato integrabili	
Elementi di caratterizzazione della città consolidata o in via di consolidamento art. VIII.7.1	
	Centralità e/o assi di valorizzazione commerciale e turistica, facoltativi art. VIII.7.2
	Centralità e/o assi di valorizzazione commerciale e turistica, prioritari art. VIII.7.2
	Tessuto con impianto urbano di qualità art. VIII.7.3
Modalità attuativa condizionata	
	Area ad attuazione diretta previo progetto unitario (PUAD - PUC) art. III.1.2
	Comparto ad attuazione diretta programmata e concertata previo progetto unitario art. III.1.3
	Obiettivo di località art. III.1.4
Città da riqualificare	Città di nuovo impianto
	Prevalentemente residenziale
	Per attività miste
	Per attività turistica
	Prevalentemente per attività turistica
	Prevalentemente per attività produttiva
	Per attività miste
PUA approvati art. III.1.3	PUA da approvare art. I.1.3
Ambiti soggetti ad attuazione indiretta ordinaria	
di iniziativa pubblica art. I.1.3	concertata art. I.1.3
di iniziativa privata art. I.1.3	di iniziativa privata art. I.1.3
Ambiti soggetti ad attuazione indiretta a programmazione unitaria	
attuazione indiretta con selezione art. I.1.3	
Ambiti soggetti ad attuazione indiretta con selezione	

Il presente disegno è di proprietà aziendale - La Società tutelerà i propri diritti a termine di legge.

Metanodotto:

Coll. RAVENNA Terra-ENEL POWER Porto Corsini
DN 500 (20'') – DP 75 bar

REGOLAMENTO URBANISTICO EDILIZIO
RUE2 – Regimi normativi della città esistente e del territorio extraurbano

0	15/12/17	EMISSIONE	MARIONNI	URBINELLI	LUMINARI
INDICE	DATA	R E V I S I O N I	ELABORATO	VERIFICATO	APPROVATO
Proprietario		Progettista		Dis. PG-RUE-003	
SNAM RETE GAS		COMIS consulenza materiali - ispezioni - saldatura progettazione - direzione lavori		Comm. NR/17135	
					Foglio 6 di 6 Scala 1:10000

LEGENDA

SIMBOLOGIA CARTOGRAFICA

- | | | | |
|--|---|--|---|
| | Metanodotto in progetto | | Altre condotte di terzi |
| | Metanodotti in esercizio | | Altri metanodotti in progetto |
| | Metanodotti da porre fuori esercizio e recuperare | | Gallerie, Tunnel, Mini-Microtunnel, Raise Boring e T.O.C. |
| | Alternativa di tracciato | | Impianti di linea in progetto |
| | Aree impianti stacco-terminale in progetto | | Impianti di linea su rete in esercizio |
| | Aree impianti stacco-terminale esistenti | | Impianti di linea da porre fuori esercizio e recuperare |
| | Piazzola di stoccaggio tubazioni | | Depositi temporanei |
| | Strada di accesso all'impianto | | Strade di accesso provvisorio |
| | Adeguamento strade esistenti | | Limite sovrapposizione fogli |
| | | | Integrazioni planimetriche di progetto |
| | | | Integrazioni planimetriche esistenti |

SIMBOLOGIA MECCANICA

- Punto di intercettazione di linea (P.I.L.)
- Punto di intercettazione di derivazione importante (P.I.D.I.)
- Punto di intercettazione di derivazione semplice con stacco da P.I.L. (P.I.D.S.)
- Punto di intercettazione e derivazione semplice con stacco da Linea (P.I.D.S.)
- Punto di intercettazione con discaggio di allacciamento (P.I.D.A.)
- Punto predisposto per il discaggio di allacciamento (P.P.D.A.)
- Punto di sezionamento elettrico terminale (P.S.E.T.)
- Stazione predisposta per lancio e ricevimento PIG
- Impianto di riduzione/regolazione della pressione

SIMBOLOGIA TEMATICA

Il presente disegno è di proprietà aziendale - La Società tutela i propri diritti a termine di legge.

Progressiva chilometrica	N.	
Comuni		
Province		
Impianti	TIPO - N. - PROGR. km	
Attraversamenti	TIPOLOGIA ATTRAVERSATA (SS n. **, corso d'acqua, ferrovia, ecc.)	
Strade - Piste - Piazzole tubazioni	ACCESSO IMPIANTI	ADEGUAMENTI STRADE
Fascia di lavoro	ALLARGATA	STRADE PROVVISORIE
Scavabilità terreni	SCIOLTI (T)	ROCCIA TENERA (RT)
Ripristini morfologici	TIPOLOGIA RIPRISTINO (Dis. ST - XXX)	
Ripristini vegetazionali	INERBIMENTI	INERBIMENTI PIANTAGIONI