



COROGRAFIA Scala 1:200.000

METANODOTTI IN PROGETTO

- Var. di stacco per Coll. Imp. Ravenna-Bassette DN 600 (24'') - DP 24 bar - Tav. 2
- Rif. All. Comune di RAVENNA 1^Pr. DN 300 (12'') - DP 75 bar - Tav. 3
- Ric. All. CEREOL Italia DN 100 (4'') - DP 12 bar - Tav. 4
- Ric. All. NATALIGINO DN 100 (4'') - DP 75 bar - Tav. 5
- Ric. All. ENIPOWER RAVENNA DN 400 (16'') - DP 75 bar - Tav. 6
- Rif. All. CABOT DN 100 (4'') - DP 75 bar - Tav. 7
- Rif. All. LONZA DN 100 (4'') - DP 75 bar - Tav. 8
- Var. per Rimozione PIDI 45940/6.1 DN 600 (24'') - DP 24 bar - Tav. 9
- Var. di Stacco per Coll. All. Marcegaglia 2^Pr. DN 400 (16'') - DP 75 bar - Tav. 10
- Ric. All. MARCEGAGLIA 2^Pr DN 150 (6'') - DP 75 bar - Tav. 11



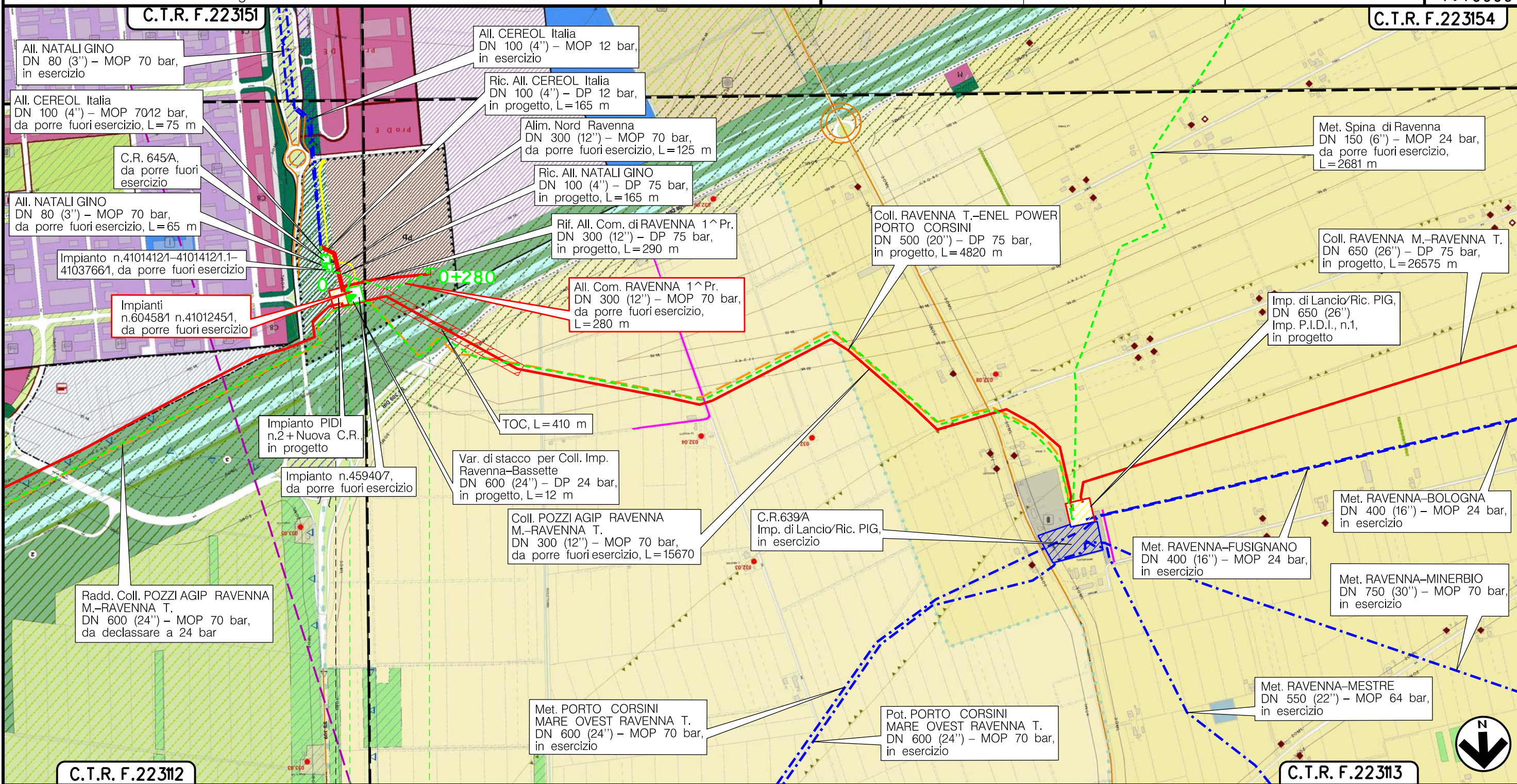
0	15/12/17	EMISSIONE	MARIONNI	URBINELLI	LUMINARI
INDICE	DATA	REVISIONI	ELABORATO	VERIFICATO	APPROVATO
Proprietario 		Progettista 		Dis. PG-RUE-004	
Metanodotto: Coll. RAVENNA Terra-ENEL POWER Porto Corsini DN 500 (20'') - DP 75 bar OPERE CONNESSE		Comm. NR/17135		Fg. 1 di 14	
		INDICE 0		Scala 1:10000	
REGOLAMENTO URBANISTICO EDILIZIO RUE2 - Regimi normativi della città esistente e del territorio extraurbano			Sostituisce il Sostituito dal		

Metanodotto:

All. Comune di RAVENNA 1^ Pr.
DN 300 (12") - MOP 70 bar

0	15/12/17	EMISSIONE	MARIONNI	URBINELLI	LUMINARI
INDICE	DATA	REVISIONI	ELABORATO	VERIFICATO	APPROVATO
Proprietario		Progettista		Dis. PG-RUE-DISM-004	
				Comm.NR/17135	
					Foglio 2 di 17 Scala 1:10000

METANODOTTI E IMPIANTI DA PORRE FUORI ESERCIZIO - REGOLAMENTO URBANISTICO EDILIZIO RUE2 - Regimi normativi della città esistente e del territorio extraurbano



Il presente disegno è di proprietà aziendale - La Società tutelerà i propri diritti a termine di legge.

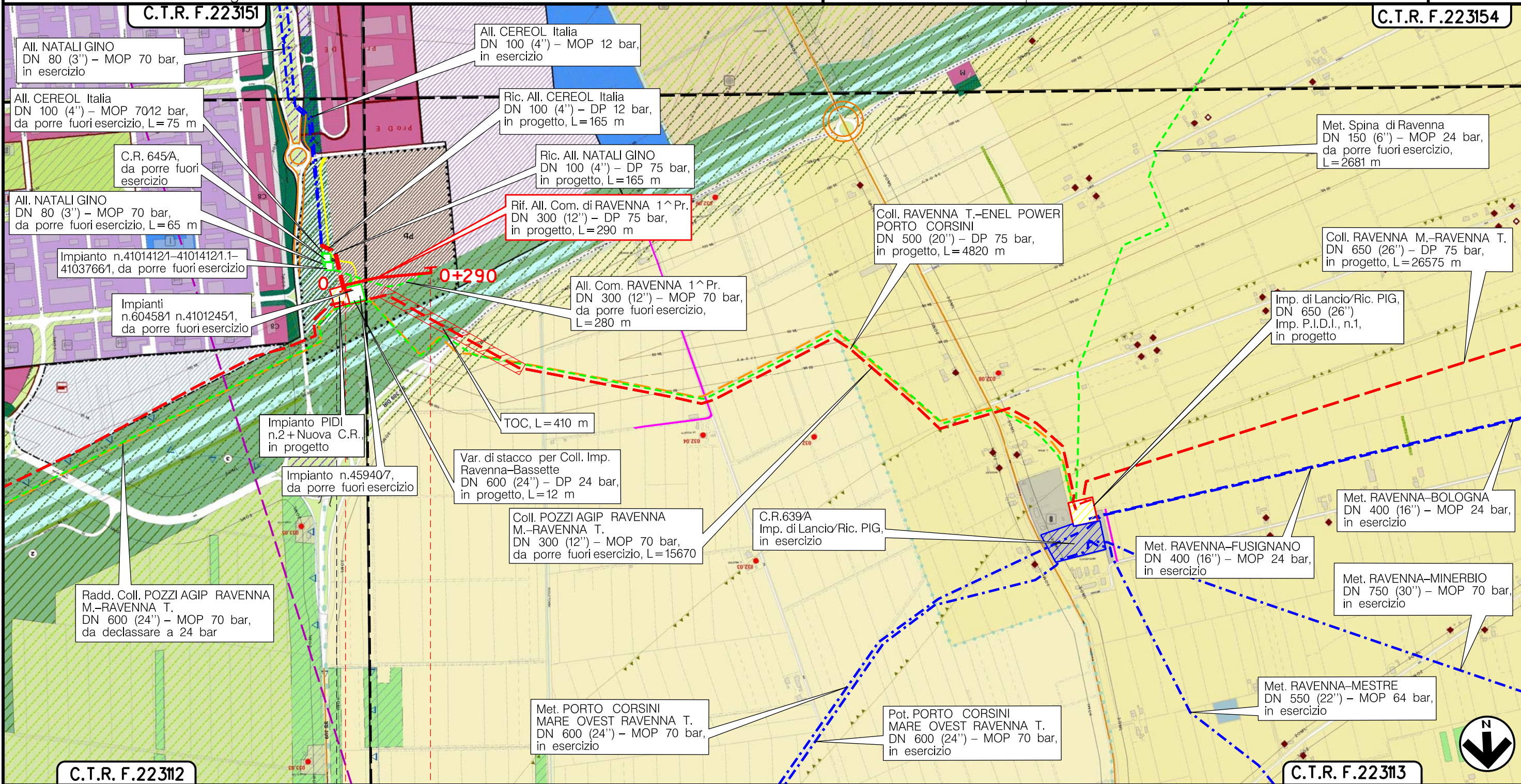
Metanodotto:

Rif. All. Comune di RAVENNA 1^ Pr.
DN 300 (12") - DP 75 bar

0	15/12/17	EMISSIONE	MARIONNI	URBINELLI	LUMINARI
INDICE	DATA	REVISIONI	ELABORATO	VERIFICATO	APPROVATO
Proprietario		Progettista		Dis. PG-RUE-004	
SNAM RETE GAS		COMIS		Comm.NR/17135	
			Scala 1:10000		

Foglio 3 di 14
Scala 1:10000

REGOLAMENTO URBANISTICO EDILIZIO
RUE2 - Regimi normativi della città esistente e del territorio extraurbano



Il presente disegno è di proprietà aziendale - La Società tutelerà i propri diritti a termine di legge.

RAVENNA
RAVENNA (EMILIA ROMAGNA)

Area Bossette n.2

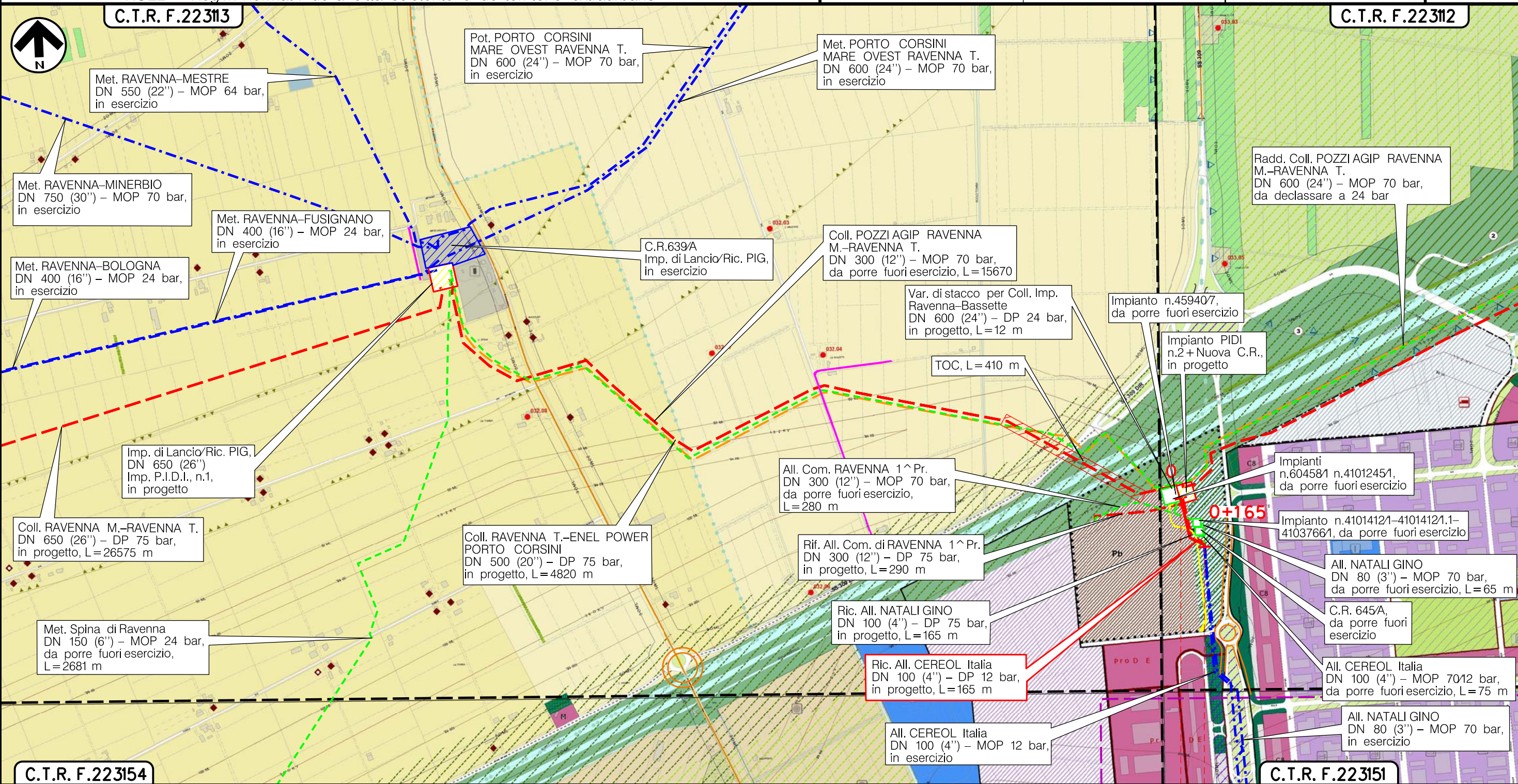
(T)

Metanodotto:

Ric. All. CEREOL Italia
DN 100 (4'') - DP 12 bar

REGOLAMENTO URBANISTICO EDILIZIO
RUE2 - Regimi normativi della città esistente e del territorio extraurbano

0	15/12/17	EMISSIONE	MARIONNI	URBINELLI	LUMINARI	Foglio
INDICE	DATA	REVISIONI	ELABORATO	VERIFICATO	APPROVATO	4
Proprietario			Progettista			di 14
						Scala
			Dis. PG-RUE-004			1:10000
			Comm.NR/17135			



Il presente disegno è di proprietà aziendale - La Società tutelerà i propri diritti a termine di legge.

(T)

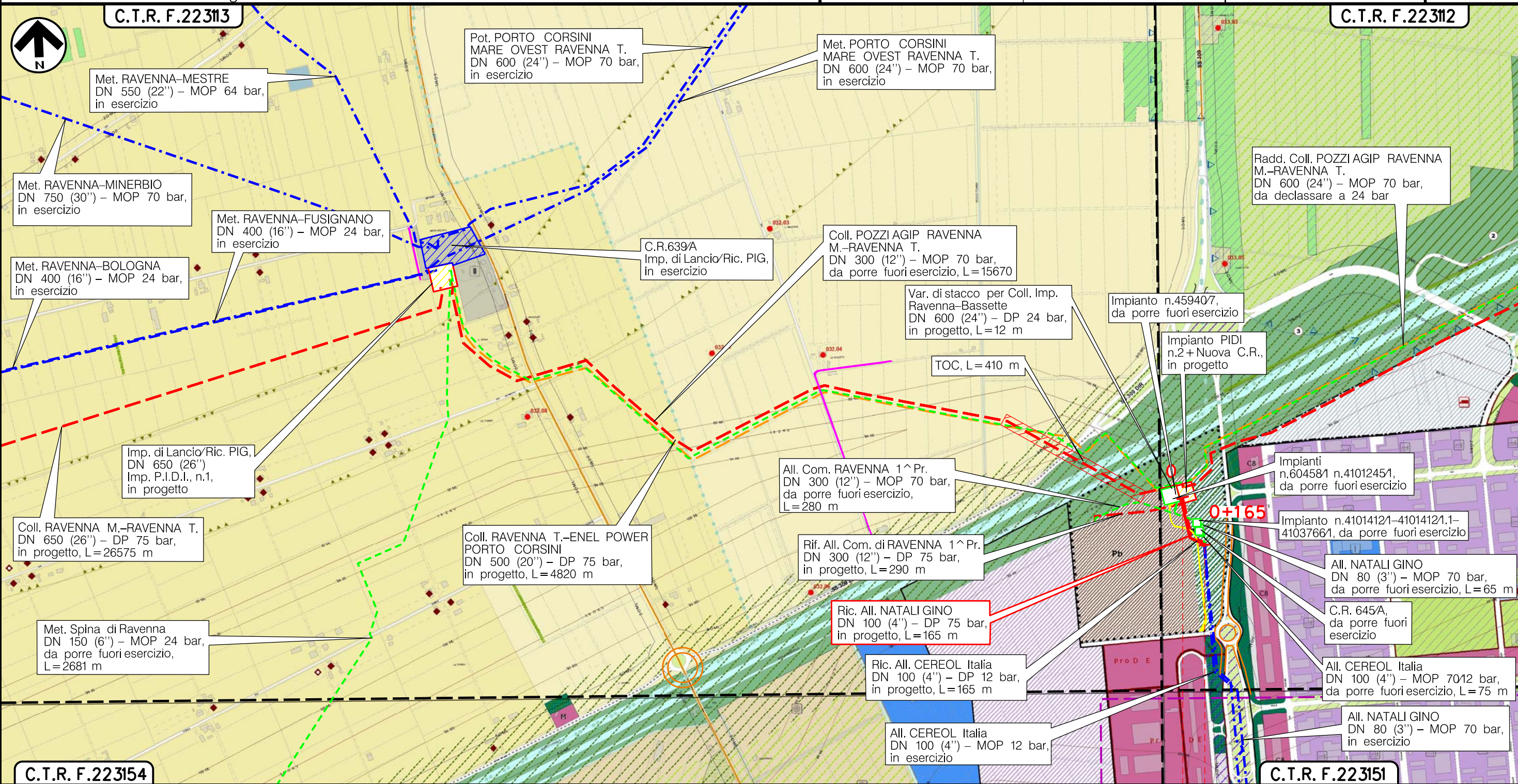
Metanodotto:

Ric. All. NATALI GINO
DN 100 (4'') - DP 75 bar

REGOLAMENTO URBANISTICO EDILIZIO

RUE2 - Regimi normativi della città esistente e del territorio extraurbano

0	15/12/17	EMISSIONE	MARIONNI	URBINELLI	LUMINARI
INDICE	DATA	REVISIONI	ELABORATO	VERIFICATO	APPROVATO
Proprietario		Progettista		Dis. PG-RUE-004	
				Comm.NR/17135	
					Foglio 5 di 14 Scala 1:10000



Il presente disegno è di proprietà aziendale - La Società tutelerà i propri diritti a termine di legge.

(T)

Metanodotto:

Ric. All. ENIPOWER RAVENNA
DN 400 (16") - DP 75 bar

REGOLAMENTO URBANISTICO EDILIZIO
RUE2 - Regimi normativi della città esistente e del territorio extraurbano

0	15/12/17	EMISSIONE	MARIONNI	URBINELLI	LUMINARI
INDICE	DATA	REVISIONI	ELABORATO	VERIFICATO	APPROVATO
Proprietario		Progettista		Dis. PG-RUE-004	
SNAM RETE GAS		COMIS		Comm. NR/17135	
			Scala 1:10000		

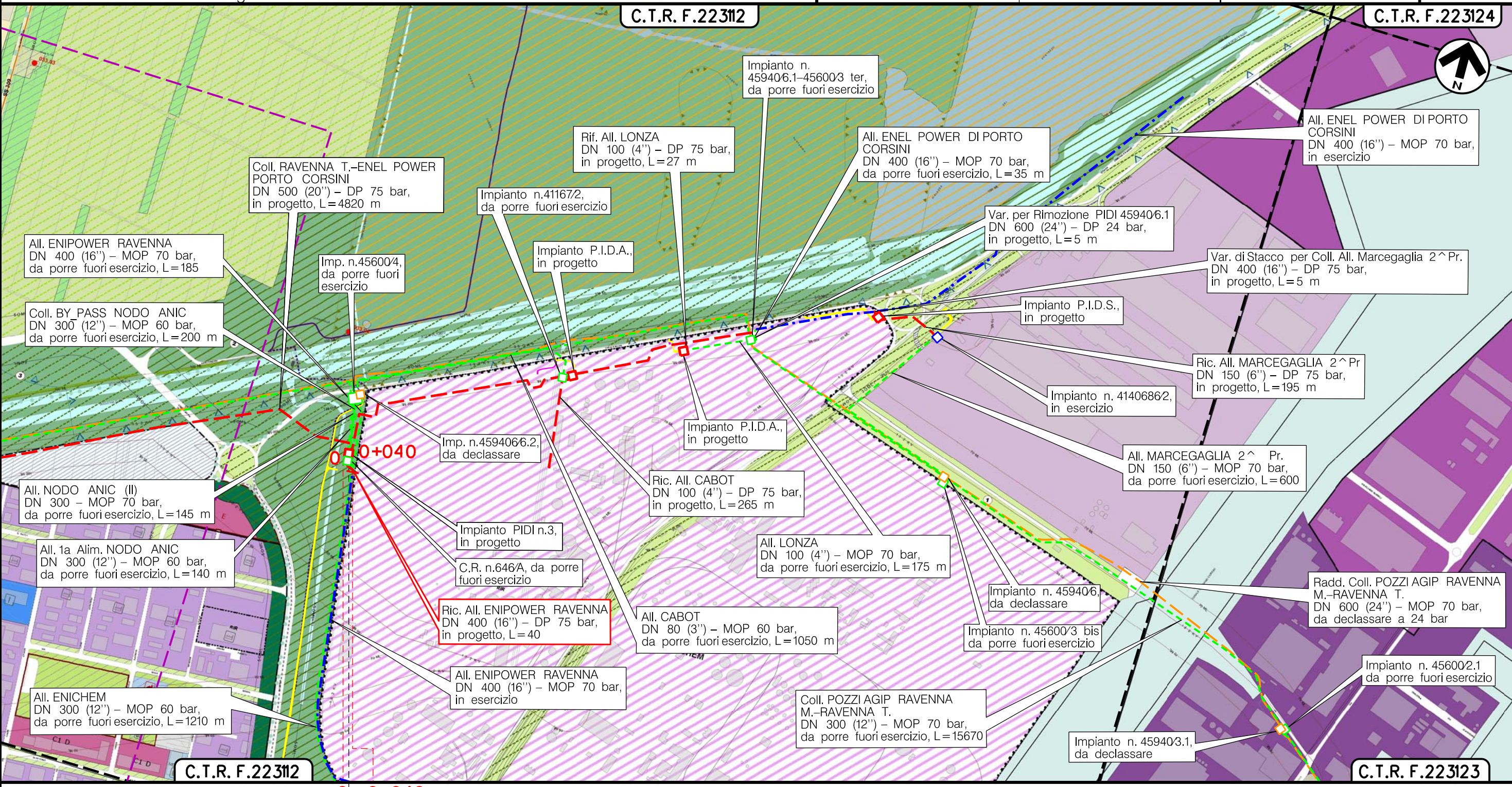
Foglio
6
di 14
Scala
1:10000

C.T.R. F.22312

C.T.R. F.22314



Il presente disegno è di proprietà aziendale - La Società tutelerà i propri diritti a termine di legge.



RAVENNA
RAVENNA (EMILIA ROMAGNA)

(T)

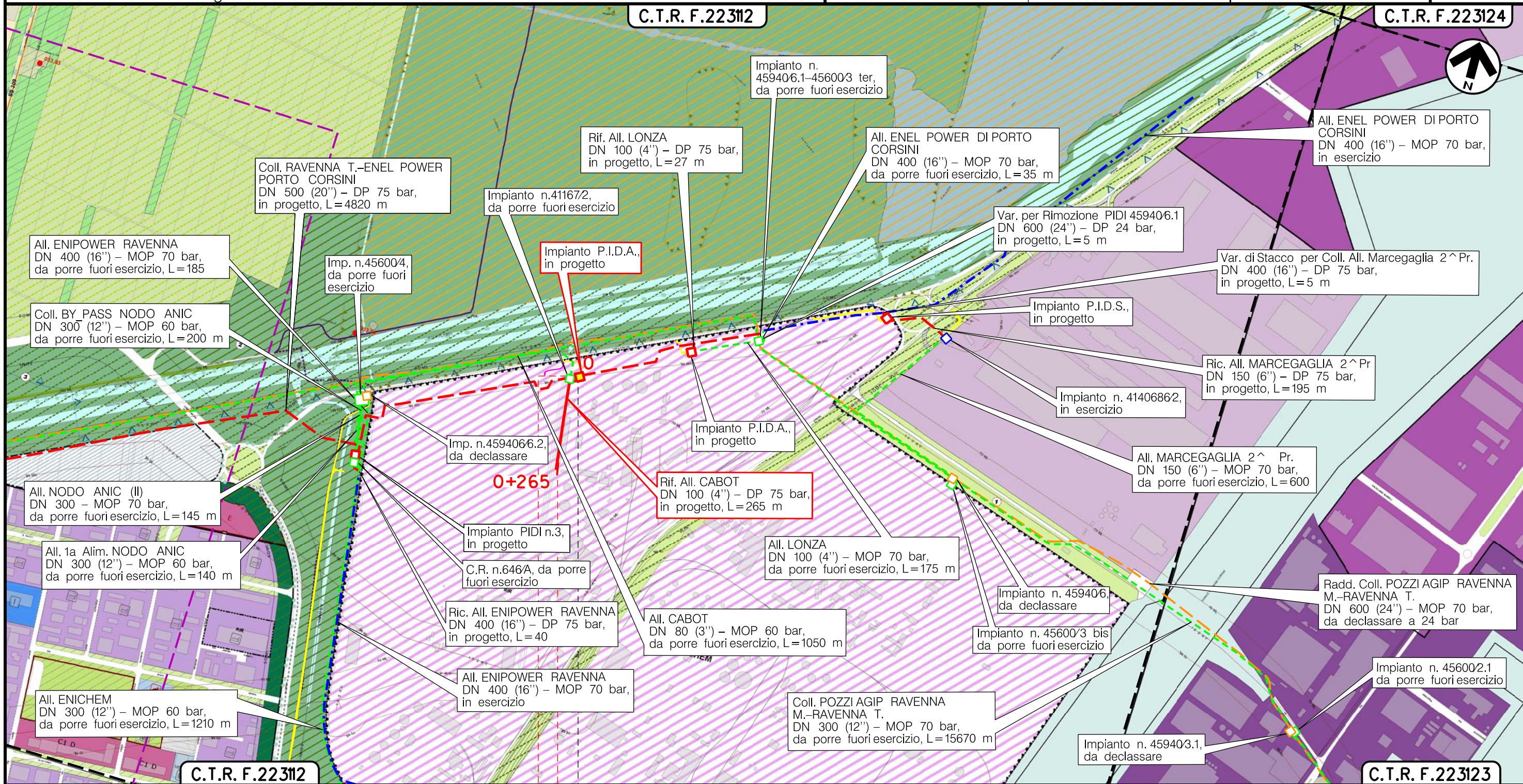
Metanodotto:

Rif. All. CABOT
DN 100 (4'') - DP 75 bar

REGOLAMENTO URBANISTICO EDILIZIO
RUE2 - Regimi normativi della città esistente e del territorio extraurbano

0	15/12/17	EMISSIONE	MARIONNI	URBINELLI	LUMINARI	Foglio 7
INDICE	DATA	REVISIONI	ELABORATO	VERIFICATO	APPROVATO	di 14
Proprietario SNAM RETE GAS			Progettista COMIS			Dis. PG-RUE-004
						Comm. NR/17135
						Scala 1:10000

Il presente disegno è di proprietà aziendale - La Società tutelerà i propri diritti a termine di legge.



RAVENNA
RAVENNA (EMILIA ROMAGNA)

(T)

Metanodotto:

Rif. All. LONZA
DN 100 (4'') – DP 75 bar

REGOLAMENTO URBANISTICO EDILIZIO
RUE2 – Regimi normativi della città esistente e del territorio extraurbano

0	15/12/17	EMISSIONE	MARIONNI	URBINELLI	LUMINARI
INDICE	DATA	REVISIONI	ELABORATO	VERIFICATO	APPROVATO
Proprietario SNAM RETE GAS			Progettista COMIS consulenza materiali - ispezioni - saldatura progettazione - direzione lavori		
			Dis. PG-RUE-004		
			Comm.NR/17135		

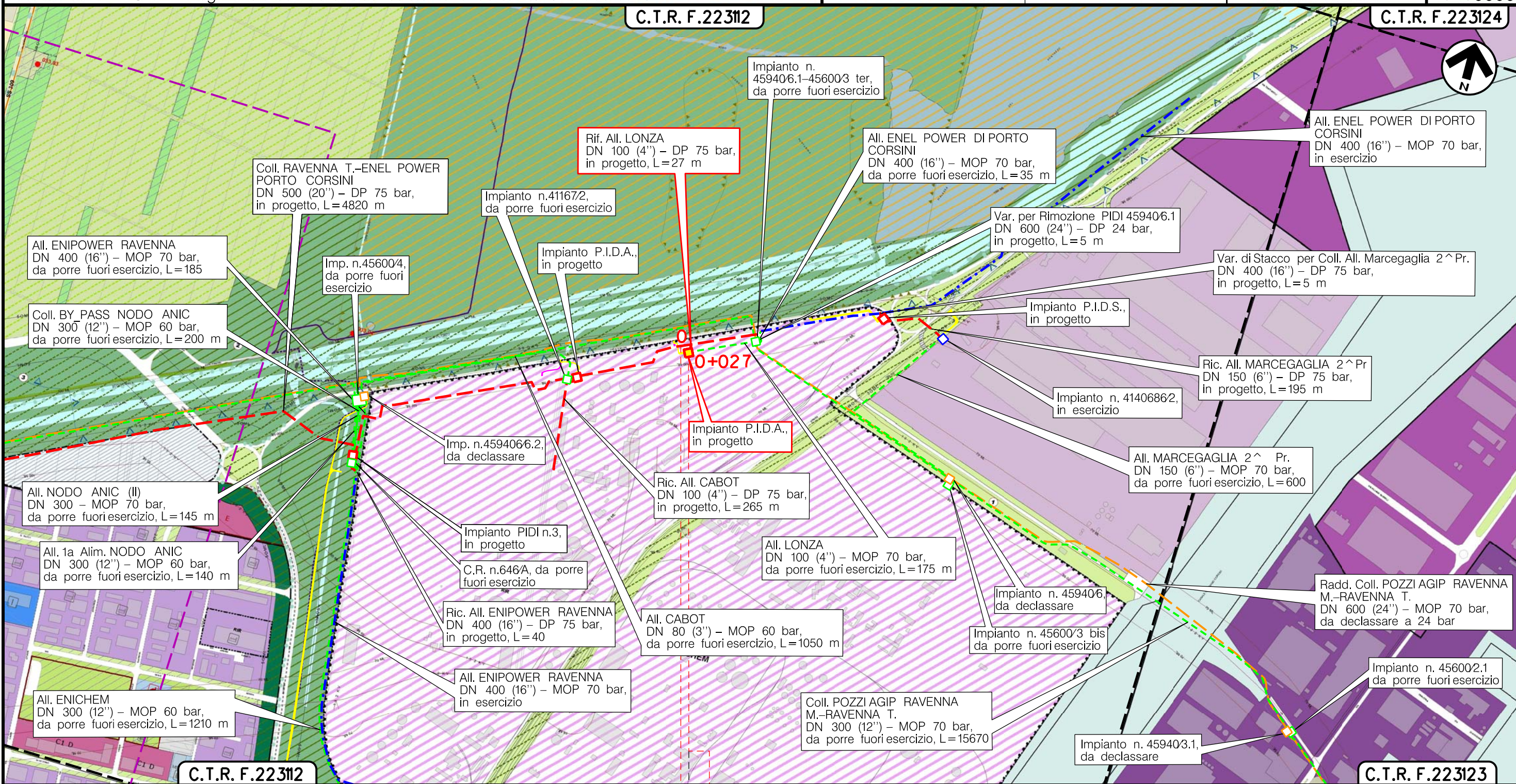
Foglio
8
di 14
Scala
1:10000

C.T.R. F.22312

C.T.R. F.22314



Il presente disegno è di proprietà aziendale - La Società tutelera i propri diritti a termine di legge.



C.T.R. F.22312

C.T.R. F.22313

0 0+027
RAVENNA
RAVENNA (EMILIA ROMAGNA)

P.I.D.A. km 0+024

(T)

Metanodotto:

Var. per Rimozione PIDI 459406.1
DN 600 (24") - DP 24 bar

REGOLAMENTO URBANISTICO EDILIZIO
RUE2 - Regimi normativi della città esistente e del territorio extraurbano

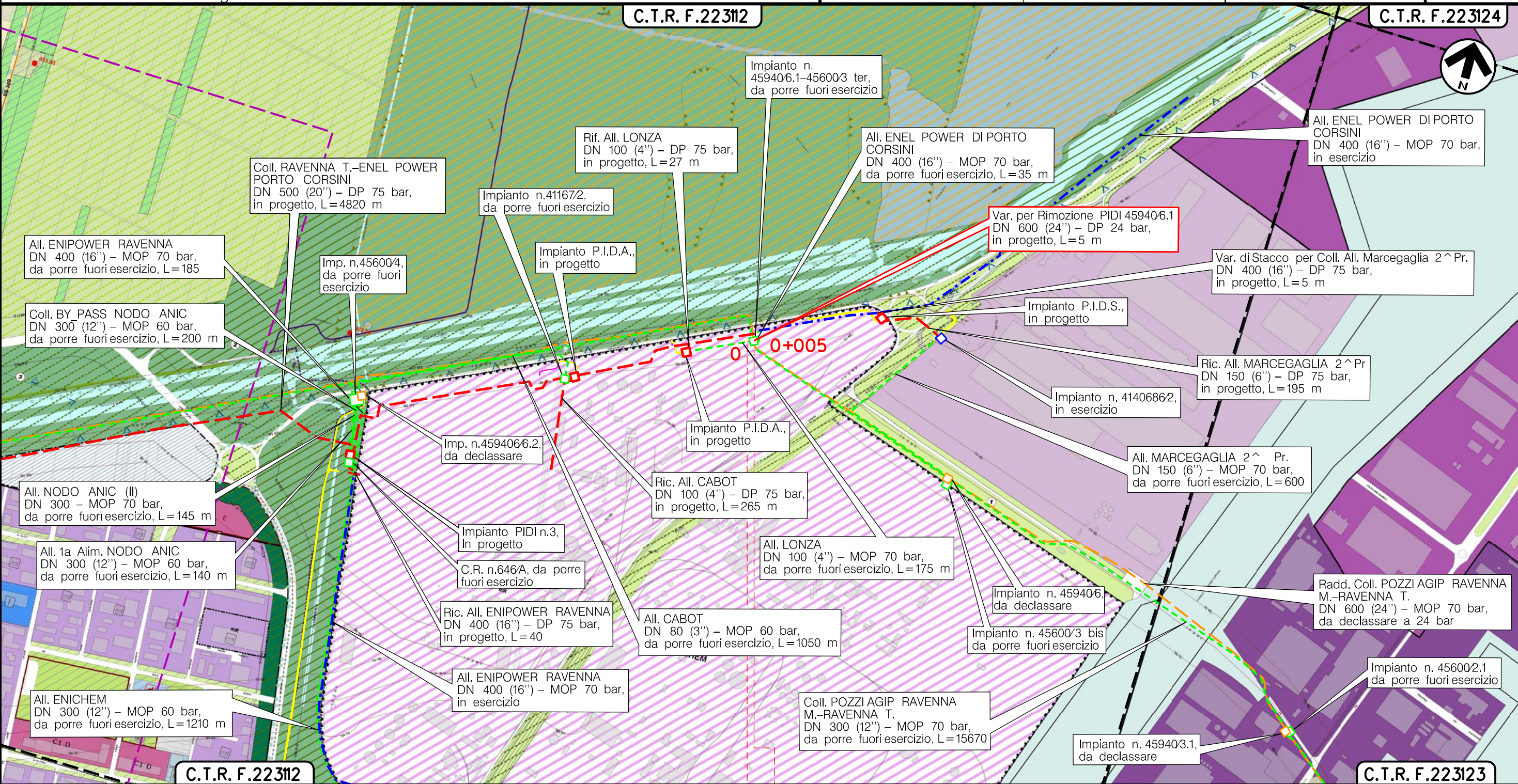
0	15/12/17	EMISSIONE	MARIONNI	URBINELLI	LUMINARI
INDICE	DATA	REVISIONI	ELABORATO	VERIFICATO	APPROVATO
Proprietario		Progettista		Dis. PG-RUE-004	
SNAM RETE GAS		COMIS		Comm. NR/17135	
			Scala 1:10000		

Foglio
9
di 14
Scala
1:10000

C.T.R. F.22312

C.T.R. F.22314

Il presente disegno è di proprietà aziendale - La Società tutelerà i propri diritti a termine di legge.



C.T.R. F.22312

C.T.R. F.22313

0 0+005
RAVENNA
RAVENNA (EMILIA ROMAGNA)

(T)

Metanodotto:

Var. di Stacco per Coll. All. Marcegaglia 2[^] Pr.
DN 400 (16'') – DP 75 bar

REGOLAMENTO URBANISTICO EDILIZIO
RUE2 – Regimi normativi della città esistente e del territorio extraurbano

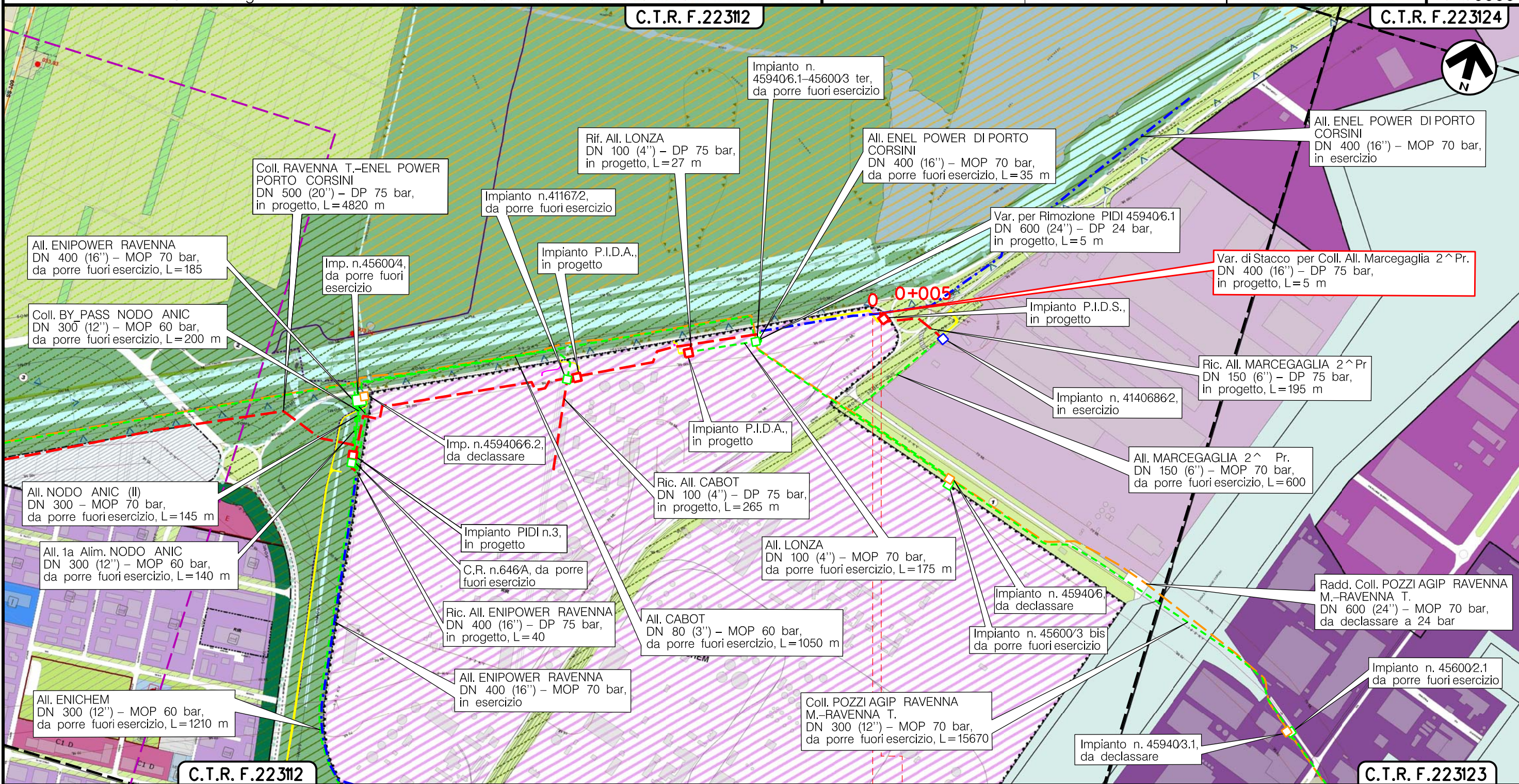
0	15/12/17	EMISSIONE	MARIONNI	URBINELLI	LUMINARI
INDICE	DATA	REVISIONI	ELABORATO	VERIFICATO	APPROVATO
Proprietario		Progettista		Dis. PG-RUE-004	
SNAM RETE GAS		COMIS		Comm.NR/17135	
			Foglio 10 di 14		
			Scala 1:10000		

C.T.R. F.22312

C.T.R. F.22314



Il presente disegno e' di proprieta' aziendale - La Societa' tutelera' i propri diritti a termine di legge.



C.T.R. F.22312

C.T.R. F.22313

RAVENNA
RAVENNA (EMILIA ROMAGNA)

(T)

Metanodotto:

Ric. All. MARCEGAGLIA 2[^] Pr
DN 150 (6'') – DP 75 bar

REGOLAMENTO URBANISTICO EDILIZIO
RUE2 – Regimi normativi della città esistente e del territorio extraurbano

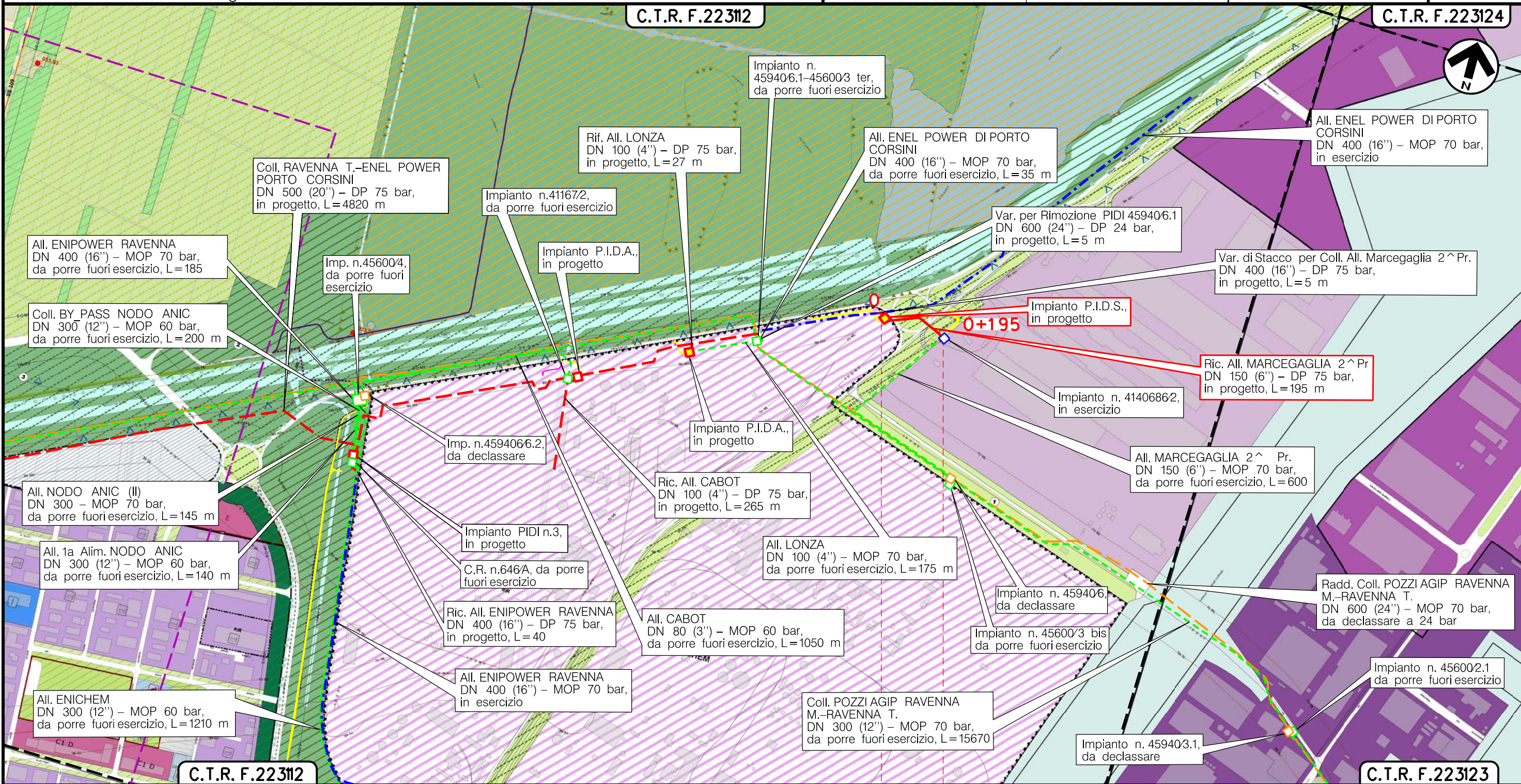
0	15/12/17	EMISSIONE	MARIONNI	URBINELLI	LUMINARI
INDICE	DATA	REVISIONI	ELABORATO	VERIFICATO	APPROVATO
Proprietario		Progettista		Dis. PG-RUE-004	
SNAM RETE GAS		COMIS		Comm. NR/17135	
			Foglio 11 di 14		
			Scala 1:10000		

C.T.R. F.22312

C.T.R. F.22314



Il presente disegno è di proprietà aziendale - La Società tutelerà i propri diritti a termine di legge.



RAVENNA
RAVENNA (EMILIA ROMAGNA)

P.I.O.S. km 0+00

(T)

REGOLAMENTO URBANISTICO EDILIZIO
RUE2 - Regimi normativi della città esistente e del territorio extraurbano

SIMBOLOGIA TEMATICA

Comune di Ravenna - RUE2 Regolamento Urbanistico Edilizio - Elaborato prescrittivo

<p>SISTEMA PAESAGGISTICO AMBIENTALE TITOLO IV</p> <p>Rete Ecologica art. IV.1.2 - IV.1.3</p> <p>Primo livello art. IV.1.2 c2 Secondo livello art. IV.1.2 c3</p> <p>ESISTENTE PROGETTO</p> <p>Matrice primaria Connessioni primarie Aree di integrazione della rete ecologica Gangli primari</p> <p>ESISTENTE PROGETTO</p> <p>Matrice secondaria Connessione secondaria Agrisistemi cui attribuire funzioni di riequilibrio ecologico Gangli secondari</p> <p>Viali alberati, filari e siepi</p> <p>Stepping stone Attraversamenti</p> <p>Paesaggio art. IV.1.4</p> <p>Paesaggi art. IV.1.4 c2</p> <p>Contesti paesistici locali</p> <p>Emergenze e reti del paesaggio art. IV.1.4 c3</p> <p>Ambiti agricoli di rilievo paesaggistico art. IV.1.5</p> <p>Viabilità storica art. IV.1.6 c1</p> <p>Canali storici art. IV.1.6 c2</p> <p>Edifici e/o complessi di valore storico-architettonico (senza scheda di censimento) art. IV.1.7</p> <p>Edifici e/o complessi di valore tipologico-documentario (senza scheda di censimento) art. IV.1.8</p> <p>Edifici di valore testimoniale art. IV.1.9</p> <p>Verde privato art. IV.1.10</p> <p>Perimetri e limiti art. IV.1.14</p> <p>Stazioni del Parco Regionale del Delta del Po art. IV.1.14 c2</p> <p>Fascia di rispetto fluviale art. IV.1.14 c3</p> <p>Fascia di rispetto arginale art. IV.1.14 c4</p> <p>Aree soggette ad ingressione marina art. IV.1.14 c8</p> <p>Dossi e paleodossi art. IV.1.14 c9</p> <p>Riquilibrificazione ambientale, ecologica e paesaggistica</p> <p>Amb - Ambiti di valorizzazione naturalistica numerazione da 1 a 3</p> <p>Ara - Aree di riquilibrificazione ambientale numerazione da 1 a 18</p>		<p>SISTEMA DELLA MOBILITA' TITOLO IV.2</p> <p>Viabilità carrabile</p> <p>ESISTENTE PROGETTO</p> <p>Strade art. IV.2.3 c1</p> <p>Fasce di rispetto stradale (10, 20, 30, 40, 50m...) art. IV.2.3 c4</p> <p>Verde di pertinenza alla viabilità esistente e di progetto art. IV.2.3 c6</p> <p>Percorsi pedonali, ciclabili e piste ciclopedonali art. IV.2.4</p> <p>ESISTENTE PROGETTO</p> <p>Percorso pedonale e pista ciclopedonale e ciclabile art. IV.2.5</p> <p>Linee e raccordi ferroviari e relative aree di pertinenza</p> <p>Aree merci ferroviarie di servizio al porto</p> <p>Fascia di rispetto alla ferrovia</p> <p>Stazione</p> <p>Sottopassi e/o sovrappassi</p> <p>ESISTENTE PROGETTO</p> <p>Collegamento ciclopedonale</p> <p>Collegamento veicolare</p> <p>Nodi di scambio e di servizio art. IV.2.6</p> <p>Canale Portuale art. IV.2.7 c1</p> <p>Aeroporto, radar art. IV.2.7 c2</p> <p>Limite zona di vincolo aeroportuale / radar (3000 m, xxx...)</p> <p>Parcheggi art. IV.2.8</p> <p>Parcheggi principali art. IV.2.8</p> <p>ESISTENTE PROGETTO</p> <p>Nodi di scambio intermodali (parcheggi) art. IV.2.8 c1-c3</p> <p>Piattaforme logistiche art. IV.2.8 c2-c3</p> <p>PK - Parcheggi pubblici principali art. IV.2.8 c4</p> <p>M - Parcheggi multipiano</p> <p>Modalità attuative art. III.1.5</p> <p>Aree soggette a meccanismo compensativo art. I.1.3</p> <p>Viabilità carrabile di progetto art. IV.2.3 c1</p> <p>Strade art. IV.2.3 c1</p> <p>Principali svincoli e connessioni di progetto art. IV.2.3 c3</p> <p>A pianisfaltati - 1° LIVELLO</p> <p>A raso - 2° LIVELLO</p> <p>A raso - 3° LIVELLO</p> <p>Linea ferroviaria e stazioni di progetto art. IV.2.8</p> <p>Linea ferroviaria</p> <p>Stazione ponte</p> <p>Nodi di scambio e di servizio e parcheggi di progetto art. IV.2.8</p> <p>Parcheggi, nodi di scambio e di servizio</p> <p>Piattaforme logistiche</p>		<p>SISTEMA DELLE DOTAZIONI TITOLO IV.3</p> <p>Art. I.1.3</p> <p>Attrezzature e spazi pubblici art. IV.3.3</p> <p>Attrezzature pubbliche art. IV.3.4</p> <p>Sovracomunale</p> <p>Locale</p> <p>Verde pubblico art. IV.3.5</p> <p>ESISTENTE PROGETTO</p> <p>Cintura verde del capoluogo art. IV.3.5 c4</p> <p>Parco urbano art. IV.3.5 c6</p> <p>Verde di quartiere art. IV.3.5 c7</p> <p>Verde di mitigazione e filtro art. IV.3.5 c8</p> <p>Verde sportivo attrezzato art. IV.3.5 c9</p> <p>Impianti tecnologici art. IV.3.12</p> <p>Impianti tecnologici art. IV.3.12</p> <p>Elettrodotti (132 - 220 - 380 KV) art. IV.3.12 c3</p> <p>Fascia di rispetto agli elettrodotti ed impianti tecnologici</p> <p>Attrezzature e spazi privati di interesse pubblico art. IV.3.7</p> <p>Attrezzature private art. IV.3.8</p> <p>Sovracomunale</p> <p>Locale</p> <p>Verde privato art. IV.3.9</p> <p>Parco art. IV.3.9 c2</p> <p>Verde di mitigazione e filtro art. IV.3.9 c3</p> <p>Verde sportivo attrezzato art. IV.3.9 c4</p> <p>Attrezzature e spazi pubblici* art. I.1.3</p> <p>Attrezzature pubbliche art. I.1.3</p> <p>Sovracomunale</p> <p>Comunale</p> <p>Ambito di localizzazione per il nuovo cimitero</p> <p>Verde pubblico art. IV.3.5 c5</p> <p>Aree di integrazione della cintura verde del capoluogo</p> <p>Verde pubblico</p> <p>Verde di filtro pubblico e privato art. IV.3.5 c5</p> <p>Verde di mitigazione e filtro</p> <p>Poli funzionali art. IV.3.11</p> <p>Polo funzionale numerazione da 1 a 10</p> <p>Impianti tecnologici art. IV.3.12</p> <p>Impianti tecnologici</p> <p>* Nota: si applica la simbologia delle dotazioni esistenti</p> <p>Tipologie di attrezzature e spazi art. IV.3.4 art. IV.3.8</p> <p>ESISTENTE PROGETTO</p> <p>Servizi educativi, scolastici e formativi art. IV.3.5 c13 art. IV.3.10</p> <p>Università art. IV.3.4 c5</p> <p>Servizi socio-sanitari, socio-assistenziali art. IV.3.4 c6</p> <p>Area per spettacoli - viaggiatori e/o affaristi art. IV.3.4 c6</p> <p>Area per spettacoli - viaggiatori e/o affaristi art. IV.3.4 c6</p> <p>Tipologie di impianti tecnologici art. IV.3.12</p> <p>ESISTENTE PROGETTO</p> <p>Impianto di depurazione e rilancio art. IV.3.12 c5</p> <p>Oasi art. IV.3.12 c5</p> <p>Treatmento, recupero e smaltimento rifiuti art. IV.3.12 c2</p> <p>Acquedotto art. IV.3.12 c4</p> <p>Visite di lamiitazione art. IV.3.12 c7</p> <p>Alto impianto con apposta discalca (Etna, Telesina...) art. IV.3.12 c8</p> <p>Centri di raccolta differenziata dei rifiuti urbani e assimilabili art. IV.3.12 c2 art. IV.4.3 c1</p> <p>Aree di riciclaggio temporaneo dei materiali provenienti dalla pulizia degli arredi art. IV.3.12 c2 art. IV.4.3 c1</p> <p>Spazi privati di sosta e di relazione art. IV.3.10</p> <p>Parcheggi privati art. IV.3.10</p> <p>ESISTENTE PROGETTO</p> <p>M - M - Parcheggi multipiano art. IV.3.10 c5</p> <p>Spazi pubblici di sosta e di relazione art. IV.3.6</p> <p>Piazze e parcheggi pubblici art. IV.3.6 c1</p> <p>ESISTENTE PROGETTO</p> <p>P - P - Parcheggi di livello circoscrizionale e superiore art. IV.3.6 c2</p> <p>P - P - Parcheggi a diretto servizio degli insediamenti residenziali art. IV.3.6 c3</p> <p>M - M - Parcheggi multipiano art. IV.3.6 c4</p> <p>P2 - P2 - Piazze art. IV.3.6 c5</p> <p>Poli funzionali art. IV.3.11</p> <p>Polo funzionale numerazione di 1 a 10 art. IV.3.11</p> <p>Modalità attuative art. III.1.5</p> <p>Aree soggette a meccanismo compensativo art. III.1.5</p>		<p>SISTEMA NATURALISTICO TITOLO V</p> <p>Componenti idrogeomorfologiche-vegetazionali art. V.1.3</p> <p>SN.1 - Boschi e pinete art. V.2.1</p> <p>SN.2 - Aree boscate golenali art. V.2.2</p> <p>SN.3 - Zone di recente rimboscimento art. V.2.3</p> <p>SN.4 - Reticolo idrografico art. V.2.4</p> <p>SN.5 - Zone umide art. V.2.5</p> <p>SN.6 - Zone umide artificiali di recente formazione art. V.2.6</p> <p>SN.7 - Zone d'acqua e bassa giacitura art. V.2.7</p> <p>SN.8 - Zone di integrazione dello Spazio naturalistico art. V.2.8</p> <p>SN.91 - Aree naturali art. V.2.9 c1</p> <p>SN.92 - Aree attrezzate art. V.2.9 c2</p> <p>Forme insediate art. V.3</p> <p>Centri aziendali integrabili art. V.3.1</p> <p>Strutture ricettive all'aria aperta (campeggi) art. V.3.2 c1</p> <p>Strutture ricettive all'aria aperta non aperte al pubblico art. V.3.2 c1</p> <p>Attrezzature e impianti art. V.4.1 art. V.4.2</p> <p>Allevamenti ittici art. V.4.1</p> <p>Servizi e attrezzature del Corpo Forestale dello Stato art. V.4.2</p> <p>art. I.1.3</p> <p>Strumenti attuativi particolari art. I.1.3</p> <p>Piano dell'arenile</p>	
---	--	--	--	--	--	---	--

Il presente disegno è di proprietà aziendale - La Società tutelerà i propri diritti a termine di legge.

REGOLAMENTO URBANISTICO EDILIZIO
RUE2 – Regimi normativi della città esistente e del territorio extraurbano

SIMBOLOGIA TEMATICA

Comune di Ravenna – RUE2 Regolamento Urbanistico Edilizio – Elaborato prescrittivo

SPAZIO RURALE TITOLO VI				
Uso produttivo del suolo	art. VI.2			
Uso agricolo				
SR1 - Zone di più antica formazione ad alta vocazione produttiva agricola	art. VI.2.3			
SR2 - Zone di più recente formazione ad alta vocazione produttiva agricola	art. VI.2.4			
SR3 - Zone di più recente formazione derivate dalla norma fondiaria (ex-ERSA) ad alta vocazione produttiva agricola	art. VI.2.5			
SR4 - Zone agricole periurbane	art. VI.2.6			
SR4.1 - Con funzione agricola, di forestazione e verde privato	art. VI.2.6 c4			
SR4.2 - Con funzione pubblico/privata di interesse generale	art. VI.2.6 c5			
Uso estrattivo				
SR5 - Zone di cava in corso di coltivazione	art. VI.2.7			
Uso insediativo	art. VI.3			
Forme insediative storiche				
SR6 - Edifici degli appoderamenti ex-ERSA	art. VI.3.2			
Altre forme insediative				
SR8 - Insediamenti lineari residenziali	art. VI.3.4			
SR8.1 - Aree a completamento edilizio	art. VI.3.4 c5			
SR9 - Nuovi edifici con ampio verde privato	art. VI.3.5			
SR10 - Zone di valorizzazione turistico-ricreativa	art. VI.3.6			
Impianti e attrezzature per attività	art. VI.3.7			
Zone per impianti e attrezzature per attività				
Fascia di rispetto degli allevamenti	art. VI.3.8			
Impianti e attrezzature per attività				
ESISTENTE	PROGETTO	ESISTENTE	PROGETTO	art. I.1.3
SR11 - Allevamento	art. VI.3.8	SR12 - Impianti produttivi legati all'agricoltura	art. VI.3.9	
SR11 - Allevamento suinicolo		SR13 - Strutture dismesse da rifunionalizzare	art. VI.3.10	
SR11 - Allevamento da dismettere		SR14 - Aree espositive e di deposito all'aperto	art. VI.3.11	
		SR15 - Centri di autodemozioni	art. VI.3.12	
		Aree attrezzate per la sosta temporanea (camper)	art. VI.3.13	
Uso produttivo del suolo	art. IV.5			
Uso agricolo				
SR4 - Zone agricole periurbane	art. IV.9			
SR4.1 - Con funzione agricola, di forestazione e verde privato (per interventi superiori a 10 ha)	art. IV.9 c.5			
SR4.2 - Con funzione pubblico/privata di interesse generale (per interventi superiori a 3 ha)	art. IV.9 c.5			

SPAZIO PORTUALE TITOLO VII	
Componenti dello Spazio portuale	art. VII.1
SP1 - Aree consolidate per attività produttive portuali	art. VII.1.3
SP2 - Aree consolidate per attività produttive portuali facenti parte di PU vigenti alla data di adozione del PSC	art. VII.1.4
RIR - Aree consolidate per attività produttive portuali con impianti a Rischio di Incidente Rilevante	art. VII.1.5
SP3 - Aree consolidate per attività industriali portuali	art. VII.1.6
SP4 - Aree consolidate per cantieristica	art. VII.1.7
SP5 - Centro Direzionale del porto	art. VII.1.8
SP6 - Servizi al porto	art. VII.1.9
art. I.1.3 - VII.1.10	
Area di nuovo impianto per attività produttive portuali	art. VII.1.10 c2
Area di ristrutturazione per attività industriali e produttive portuali	art. VII.1.10 c3
Area di ristrutturazione per attività produttive-terziarie	art. VII.1.10 c4
Area di nuovo impianto per la logistica portuale	art. VII.1.10 c2
Area di transizione allo spazio urbano	art. VII.1.10 c5

Città storica art. VIII.2	
Perimetro Città Storica (vedi Elaborati RUE 41 - RUE 42)	
Città consolidata o in via di consolidamento	art. VIII.6
Prevalentemente residenziale	
SU1 - Tessuto edilizio caratterizzato da edifici mono-bifamiliari, schiera, a 1-2 piani fuori terra	art. VIII.6.4 c1
SU2 - Tessuto edilizio caratterizzato da edifici plurifamiliari a 3 piani fuori terra	art. VIII.6.4 c2
SU3 - Tessuto edilizio caratterizzato da edifici plurifamiliari a 4 piani fuori terra e oltre	art. VIII.6.4 c3
1. O.X = indice medio di isolato 0.X.5 = aree ad alta densità di standard SAT = Tessuto saturo	art. VIII.6.6 art. VIII.6.5
SU4 - Tessuto a morfologia autonoma	art. VIII.6.8
2. SAT = Tessuto saturo	art. VIII.6.5
Area residenziali integrate	art. VIII.6.7
SU5 - Tessuto a morfologia unitaria autonoma da mantenere	art. VIII.6.9
SU8 - Complessi e/o edifici di valore storico architettonico	art. IV.1.7
SU7 - Complessi e/o edifici preesistenti al tessuto	art. VIII.6.10
SU7a - A prevalente destinazione residenziale con ampie pertinenze	art. VIII.6.10 c2
SU7b - A prevalente uso produttivo da confermare o riqualificare	art. VIII.6.10 c3
Prevalentemente per attività produttive	art. VIII.6.11
SU9 - Complessi, edifici e impianti per attività produttive	art. VIII.6.12
Industriale - artigianale	art. VIII.6.12 c1
Artigianale - mista	art. VIII.6.12 c3
Deposito all'aperto	art. VIII.6.12 c5
RIR - Aree consolidate per attività produttive portuali con impianti a Rischio di Incidente Rilevante	art. VII.1.5

SPAZIO URBANO TITOLO VIII		
Prevalentemente per attività turistica	art. VIII.6.13	
Strutture Ricettive Alberghiere	art. VIII.6.14	
ESISTENTE	PROGETTO	
Alberghi		
Alberghi non dismessibili		
Residenze turistico - alberghiere		
Strutture Ricettive all'aria aperta	art. VIII.6.16	
Strutture ricettive all'aria aperta		
Strutture Ricettive extraalberghiere e altre tipologie ricettive	art. VIII.6.16	
Aree attrezzate per la sosta temporanea (camper)		
Ostello		
Prevalentemente per attività terziarie e/o miste	art. VIII.6.17	
SU10 - Complessi, edifici, impianti per attività terziarie e/o miste	art. VIII.6.18	
ESISTENTE	PROGETTO	
D	D	Direzionali
C1	C1	Esercizi di vicinato, pubblici esercizi, artigianato di servizio
C2	C2	Complessi commerciali di vicinato o gallerie commerciali di vicinato
C3	C3	Medio-piccole strutture di vendita
C4	C4	Medio-grandi strutture di vendita
C5	C5	Centri commerciali di livello inferiore
C6	C6	Centri commerciali di livello superiore
C7	C7	Grandi strutture di vendita
C8	C8	Aree commerciali integrate e/o polo funzionale
C9	C9	Commerciale all'ingrosso
Ci	Ci	Commerciale, pubblico esercizio e artigianato integrabili
M	M	servizio alla mobilità (distributori, autorimessa, autosilo)
E	E	Deposito ed esposizione all'aperto
AL	AL	Alberghiere
AU	AU	Autotrasporto
Rt	Rt	Ricreativo - turistico - pubblico esercizio
Pro	Pro	Produttivo
Elementi di caratterizzazione della città consolidata o in via di consolidamento		art. VIII.7.1
Centralità e/o assi di valorizzazione commerciale e turistica, facoltativi	art. VIII.7.2	
Centralità e/o assi di valorizzazione commerciale e turistica, prioritari	art. VIII.7.2	
Tessuto con impianto urbano di qualità	art. VIII.7.3	
Modalità attuativa condizionata		
Area ad attuazione diretta previo progetto unitario (PUAD - PUC)	art. III.1.2	
Comparto ad attuazione diretta programmata e concertata previo progetto unitario	art. III.1.3	
Obiettivo di località	art. III.1.4	
Città da riqualificare		
Prevalentemente residenziale		
Per attività miste		
Per attività turistica		
Città di nuovo impianto		
Prevalentemente residenziale		
Prevalentemente per attività turistica		
Prevalentemente per attività produttiva		
Per attività miste		
PUA approvati	PUA da approvare	Ambiti soggetti ad attuazione indiretta ordinaria
art. III.1.3	art. I.1.3	
di iniziativa pubblica	concertata	di iniziativa privata
Pr nome ambito	Pr nome ambito	Pr nome ambito
art. I.1.3	art. I.1.3	art. I.1.3
attuazione indiretta con selezione		Ambiti soggetti ad attuazione indiretta con selezione
Pr nome ambito		
art. I.1.3		

Il presente disegno è di proprietà aziendale - La Società tutelerà i propri diritti a termine di legge.

Metanodotto: Coll. RAVENNA Terra-ENEL POWER Porto Corsini
DN 500 (20") - DP 75 bar
OPERE CONNESSE

0	15/12/17	EMISSIONE	MARIONNI	URBINELLI	LUMINARI
INDICE	DATA	R E V I S I O N I	ELABORATO	VERIFICATO	APPROVATO
Proprietario		Progettista		Dis. PG-RUE-004	
				Comm. NR/17135	
					Foglio 14 di 14
					Scala 1:10000

REGOLAMENTO URBANISTICO EDILIZIO
RUE2 - Regimi normativi della città esistente e del territorio extraurbano

LEGENDA

SIMBOLOGIA CARTOGRAFICA

- | | | | |
|--|---|--|---|
| | Metanodotto in progetto | | Altre condotte di terzi |
| | Metanodotti in esercizio | | Altri metanodotti in progetto |
| | Metanodotti da porre fuori esercizio e recuperare | | Gallerie, Tunnel, Mini-Microtunnel, Raise Boring e T.O.C. |
| | Alternativa di tracciato | | Impianti di linea in progetto |
| | Aree impianti stacco-terminale in progetto | | Impianti di linea su rete in esercizio |
| | Aree impianti stacco-terminale esistenti | | Impianti di linea da porre fuori esercizio e recuperare |
| | Piazzola di stoccaggio tubazioni | | Depositi temporanei |
| | Strada di accesso all'impianto | | Strade di accesso provvisorio |
| | Adeguamento strade esistenti | | Limite sovrapposizione fogli |
| | | | Integrazioni planimetriche di progetto |
| | | | Integrazioni planimetriche esistenti |

SIMBOLOGIA MECCANICA

- Punto di intercettazione di linea (P.I.L.)
- Punto di intercettazione di derivazione importante (P.I.D.I.)
- Punto di intercettazione di derivazione semplice con stacco da P.I.L. (P.I.D.S.)
- Punto di intercettazione e derivazione semplice con stacco da Linea (P.I.D.S.)
- Punto di intercettazione con discaggio di allacciamento (P.I.D.A.)
- Punto predisposto per il discaggio di allacciamento (P.P.D.A.)
- Punto di sezionamento elettrico terminale (P.S.E.T.)
- Stazione predisposta per lancio e ricevimento PIG
- Impianto di riduzione/regolazione della pressione

SIMBOLOGIA TEMATICA

Il presente disegno è di proprietà aziendale - La Società tutela i propri diritti a termine di legge.

Progressiva chilometrica	N.	
Comuni		
Province		
Impianti	TIPO - N. - PROGR, km	
Attraversamenti	TIPOLOGIA ATTRAVERSATA (SS n. **, corso d'acqua, ferrovia, ecc.)	
Strade - Piste - Piazzole tubazioni	ACCESSO IMPIANTI	ADEGUAMENTI STRADE
Fascia di lavoro	ALLARGATA	STRADE PROVVISORIE
Scavabilità terreni	SCIOLTI (T)	ROCCIA TENERA (RT)
		ROCCIA DURA (RD)
		DEPOSITI TEMPORANEI
		Dn
		N. PIAZ. Pn