

Il presente disegno è di proprietà aziendale - La Società tutelera i propri diritti a termine di legge.



COROGRAFIA Scala 1:400.000

METANODOTTI DA PORRE FUORI ESERCIZIO

- All. Comune di RAVENNA 2^ Pr. DN 150 (6'') - MOP 12 bar - Tav. 2
- All. PETROALMA DN 100 (4'') - MOP 12 bar - Tav. 3
- All. COFAR e PINETA DN 100 (4'') - MOP 24 bar - Tav. 4-5
- All. ALMA Distribuzione DN 80 (3'') - MOP 24 bar - Tav. 6
- All. ITALFRUTTA DN 80 (3'') - MOP 12 bar - Tav. 7



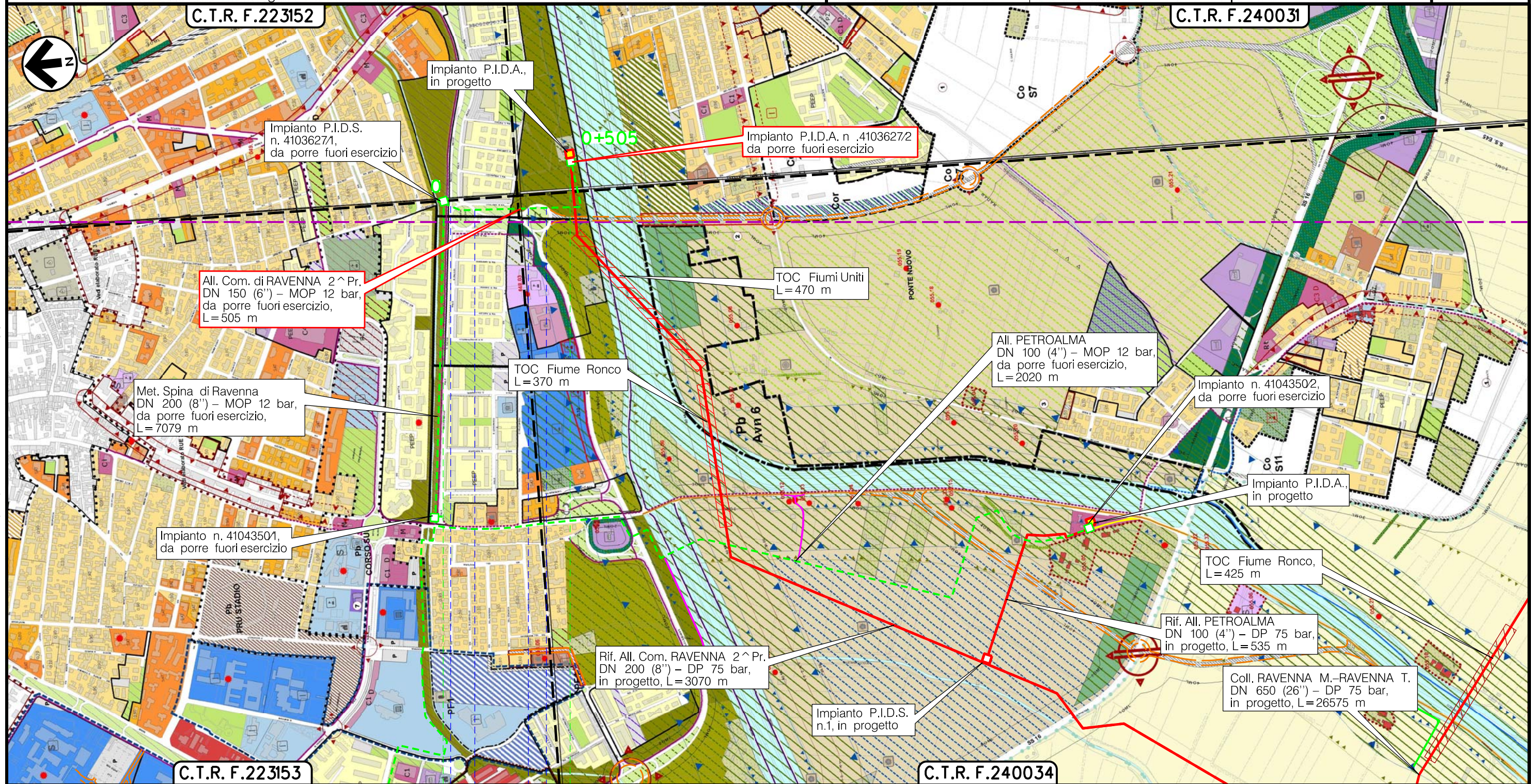
0	15/12/17	EMISSIONE	MARIONNI	URBINELLI	LUMINARI
INDICE	DATA	REVISIONI	ELABORATO	VERIFICATO	APPROVATO
Proprietario 		Progettista 		Dis. PG-RUE-DISM-002	
Metanodotto: Met. SPINA DI RAVENNA DN 150 (6'') / 200 (8'') - MOP 24 / 12 bar OPERE CONNESSE		Comm. NR/17135 NR/08283		Fg. 1 di 10	
		Scala 1:10000		Sostituisce il Sostituito dal	
METANODOTTI E IMPIANTI DA PORRE FUORI ESERCIZIO REGOLAMENTO URBANISTICO EDILIZIO RUE2 - Regimi normativi della città esistente e del territorio extraurbano					

Metanodotto:

All. Comune di RAVENNA 2^ Pr.
DN 150 (6") - MOP 12 bar

METANODOTTI E IMPIANTI DA PORRE FUORI ESERCIZIO REGOLAMENTO URBANISTICO EDILIZIO
RUE2 - Regimi normativi della città esistente e del territorio extraurbano

0	15/12/17	EMISSIONE	MARIONNI	URBINELLI	LUMINARI	Foglio
INDICE	DATA	REVISIONI	ELABORATO	VERIFICATO	APPROVATO	2
Proprietario			Progettista			di 10
SNAM RETE GAS			COMIS			Scala
			Dis. PG-RUE-DISM-002			1:10000
			Comm. NR/08283			



Il presente disegno è di proprietà aziendale - La Società tutelerà i propri diritti a termine di legge.

RAVENNA
RAVENNA (EMILIA ROMAGNA)

Via G. Galilei
Via L. Alberti
Rotonda Croazia

P.I.D.A. n. 4103627/2

(T)

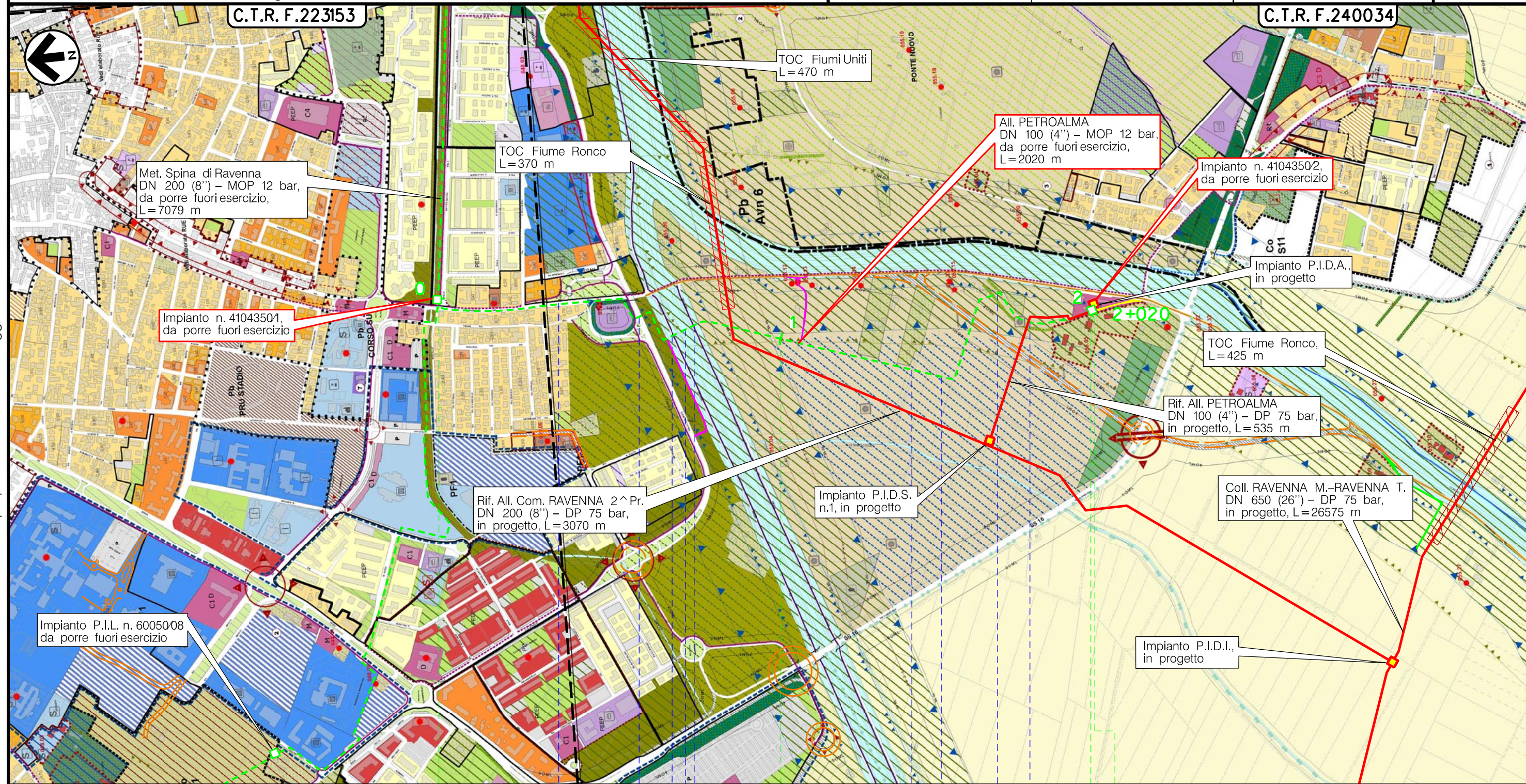
Metanodotto:

AII. PETROALMA
DN 100 (4") – MOP 12 bar

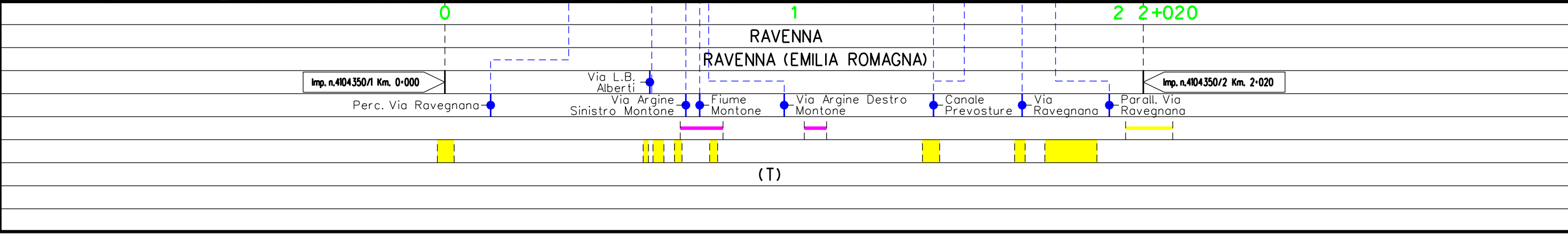
METANODOTTI E IMPIANTI DA PORRE FUORI ESERCIZIO REGOLAMENTO URBANISTICO EDILIZIO
RUE2 – Regimi normativi della città esistente e del territorio extraurbano

0	15/12/17	EMISSIONE	MARIONI	URBINELLI	LUMINARI
INDICE	DATA	REVISIONI	ELABORATO	VERIFICATO	APPROVATO
Proprietario		Progettista		Dis. PG-RUE-DISM-002	
SNAM RETE GAS		COMIS		Comm. NR/08283	

Foglio
3
di 10
Scala
1:10000



Il presente disegno è di proprietà aziendale - La Società tutelerà i propri diritti a termine di legge.



(T)

Metanodotto:

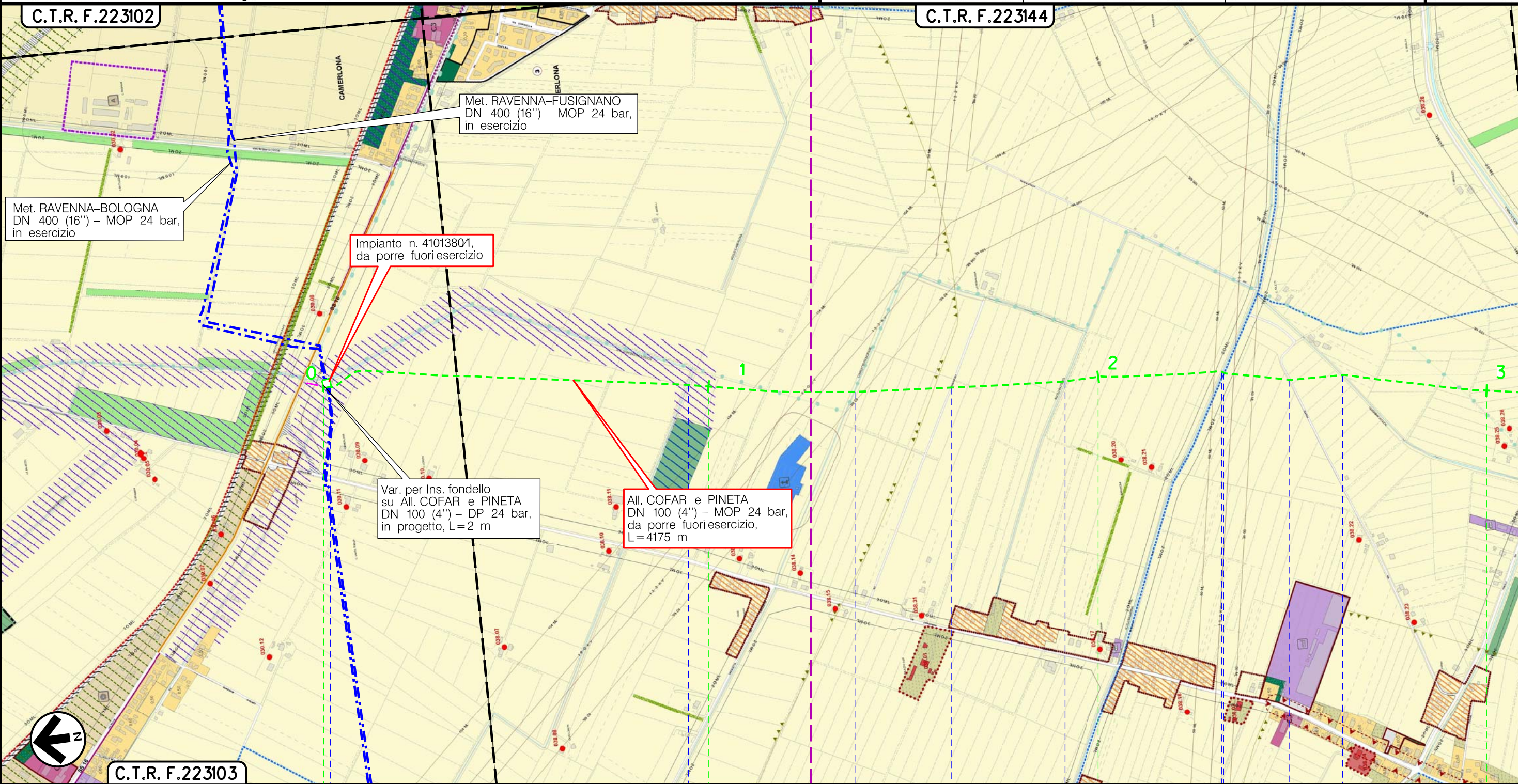
All. COFAR e PINETA
DN 100 (4'') – MOP 24 bar

METANODOTTI E IMPIANTI DA PORRE FUORI ESERCIZIO REGOLAMENTO URBANISTICO EDILIZIO
RUE2 – Regimi normativi della città esistente e del territorio extraurbano

0	15/12/17	EMISSIONE	MARIONNI	URBINELLI	LUMINARI
INDICE	DATA	REVISIONI	ELABORATO	VERIFICATO	APPROVATO
Proprietario		Progettista		Dis. PG-RUE-DISM-002	
SNAM RETE GAS		COMIS		Comm. NR/17135	
					Foglio 4 di 10 Scala 1:10000

C.T.R. F.223102

C.T.R. F.223144



Met. RAVENNA-FUSIGNANO
DN 400 (16'') – MOP 24 bar,
in esercizio

Met. RAVENNA-BOLOGNA
DN 400 (16'') – MOP 24 bar,
in esercizio

Impianto n. 41013801,
da porre fuori esercizio

Var. per Ins. fondello
su All. COFAR e PINETA
DN 100 (4'') – DP 24 bar,
in progetto, L=2 m

All. COFAR e PINETA
DN 100 (4'') – MOP 24 bar,
da porre fuori esercizio,
L=4175 m

Il presente disegno è di proprietà aziendale - La Società tutelera i propri diritti a termine di legge.

C.T.R. F.223103

RAVENNA
RAVENNA (EMILIA ROMAGNA)

Imp. n.4101380/1Km. 0-000

- Canale Bardello
- Canale Polenta
- Canaletta di Piangipane
- Via Piangipane
- Canale Batiuzzi
- Canale Bagarina
- Via Tagliata
- Via Fusari
- Canale Lamberto

(T)

Metanodotto:

All. COFAR e PINETA
DN 100 (4'') – MOP 24 bar

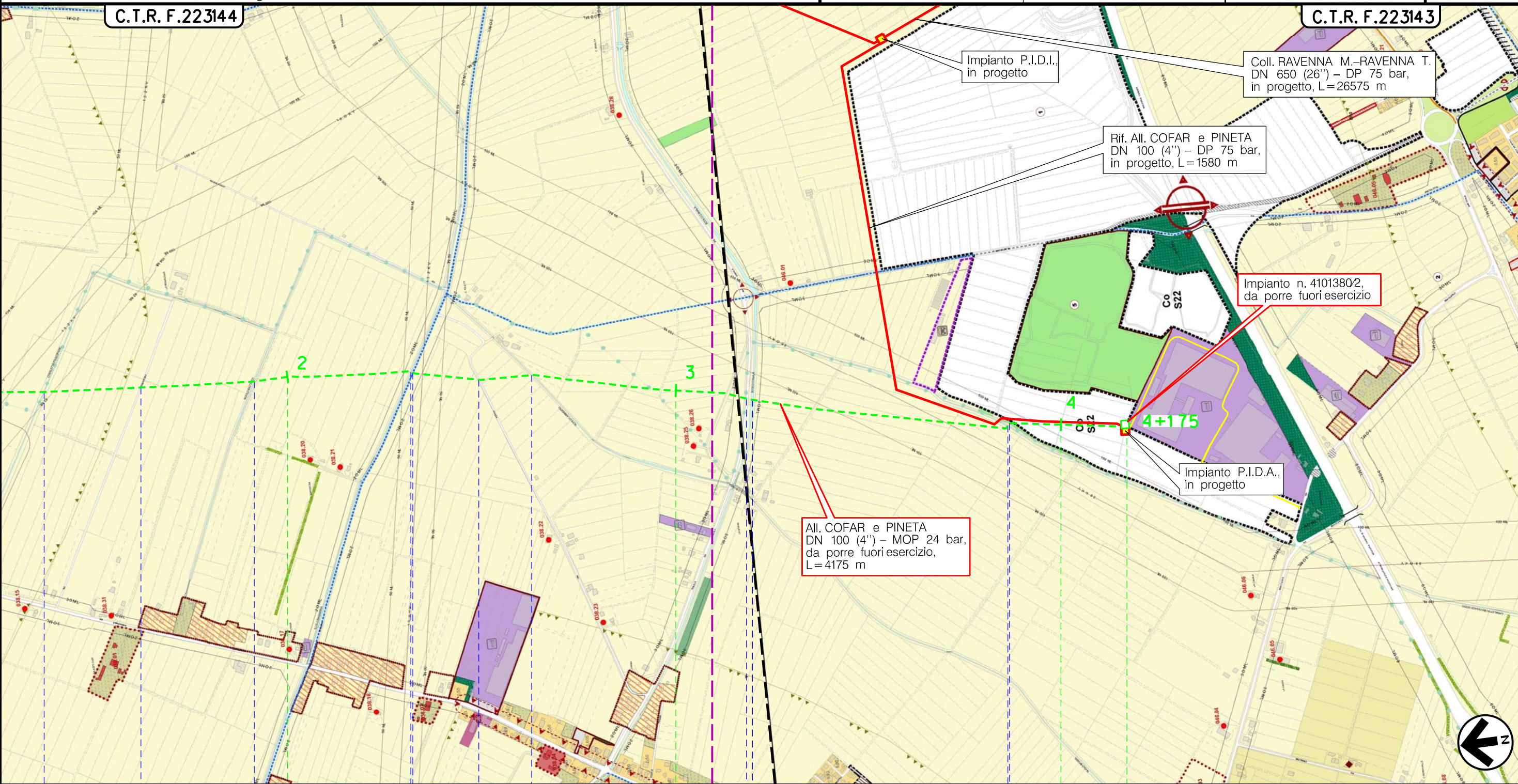
METANODOTTI E IMPIANTI DA PORRE FUORI ESERCIZIO REGOLAMENTO URBANISTICO EDILIZIO
RUE2 – Regimi normativi della città esistente e del territorio extraurbano

0	15/12/17	EMISSIONE	MARIONNI	URBINELLI	LUMINARI
INDICE	DATA	REVISIONI	ELABORATO	VERIFICATO	APPROVATO
Proprietario		Progettista		Dis. PG-RUE-DISM-002	
				Comm. NR/17135	

Foglio
5
di 10
Scala
1:10000

C.T.R. F.223144

C.T.R. F.223143



All. COFAR e PINETA
DN 100 (4'') – MOP 24 bar,
da porre fuori esercizio,
L=4175 m

Impianto P.I.D.I.,
in progetto

Coil. RAVENNA M.-RAVENNA T.
DN 650 (26'') – DP 75 bar,
in progetto, L=26575 m

Rif. All. COFAR e PINETA
DN 100 (4'') – DP 75 bar,
in progetto, L=1580 m

Impianto n. 41013802,
da porre fuori esercizio

Impianto P.I.D.A.,
in progetto

RAVENNA
RAVENNA (EMILIA ROMAGNA)

P.I.D.A. n.4101380/1 Km. 4+175

Canaletta di Piangipane
 Via Piangipane
 Canale Batiuzzi
 Canale Bagarina
 Via Tagliata
 Via Fusari
 Canale Lamberto

Canale Canala
 Via Canala
 Canaletta Vecchia Godo Valle
 Strada Sterrata

(T)

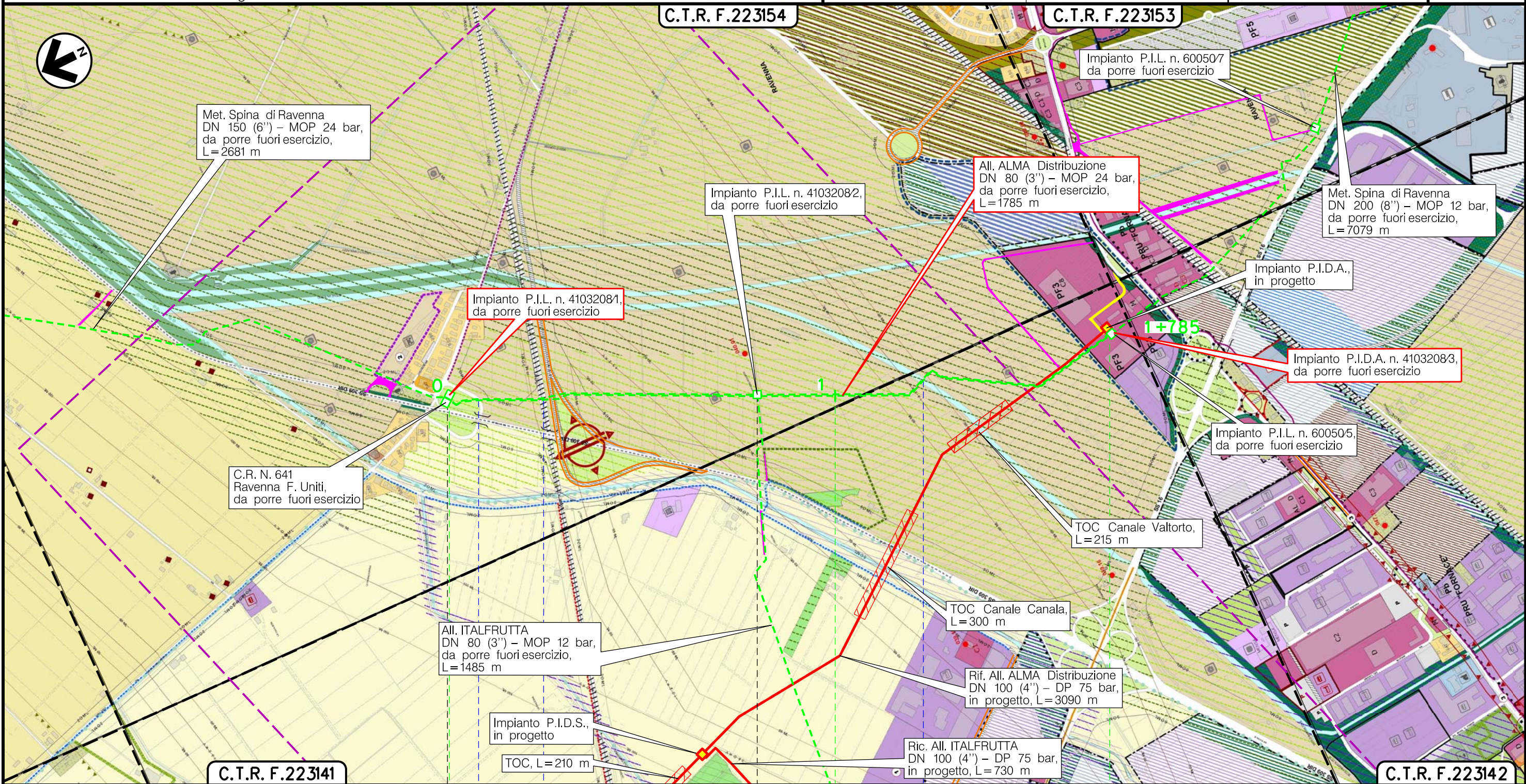
Il presente disegno è di proprietà aziendale - La Società tutelerà i propri diritti a termine di legge.

Metanodotto:

All. ALMA Distribuzione
DN 80 (3") - MOP 24 bar

0	15/12/17	EMISSIONE	MARIONNI	URBINELLI	LUMINARI	Foglio 6
INDICE	DATA	REVISIONI	ELABORATO	VERIFICATO	APPROVATO	di 10
Proprietario SNAM RETE GAS		Progettista COMIS <small>consulenza materiali - ispezioni - saldatura progettazione - direzione lavori</small>		Dis. PG-RUE-DISM-002		Scala 1:10000
				Comm. NR/08283		


METANODOTTI E IMPIANTI DA PORRE FUORI ESERCIZIO REGOLAMENTO URBANISTICO EDILIZIO
RUE2 - Regimi normativi della città esistente e del territorio extraurbano



Il presente disegno è di proprietà aziendale - La Società tutela i propri diritti a termine di legge.

C.T.R. F. 223141

RAVENNA
RAVENNA (EMILIA ROMAGNA)



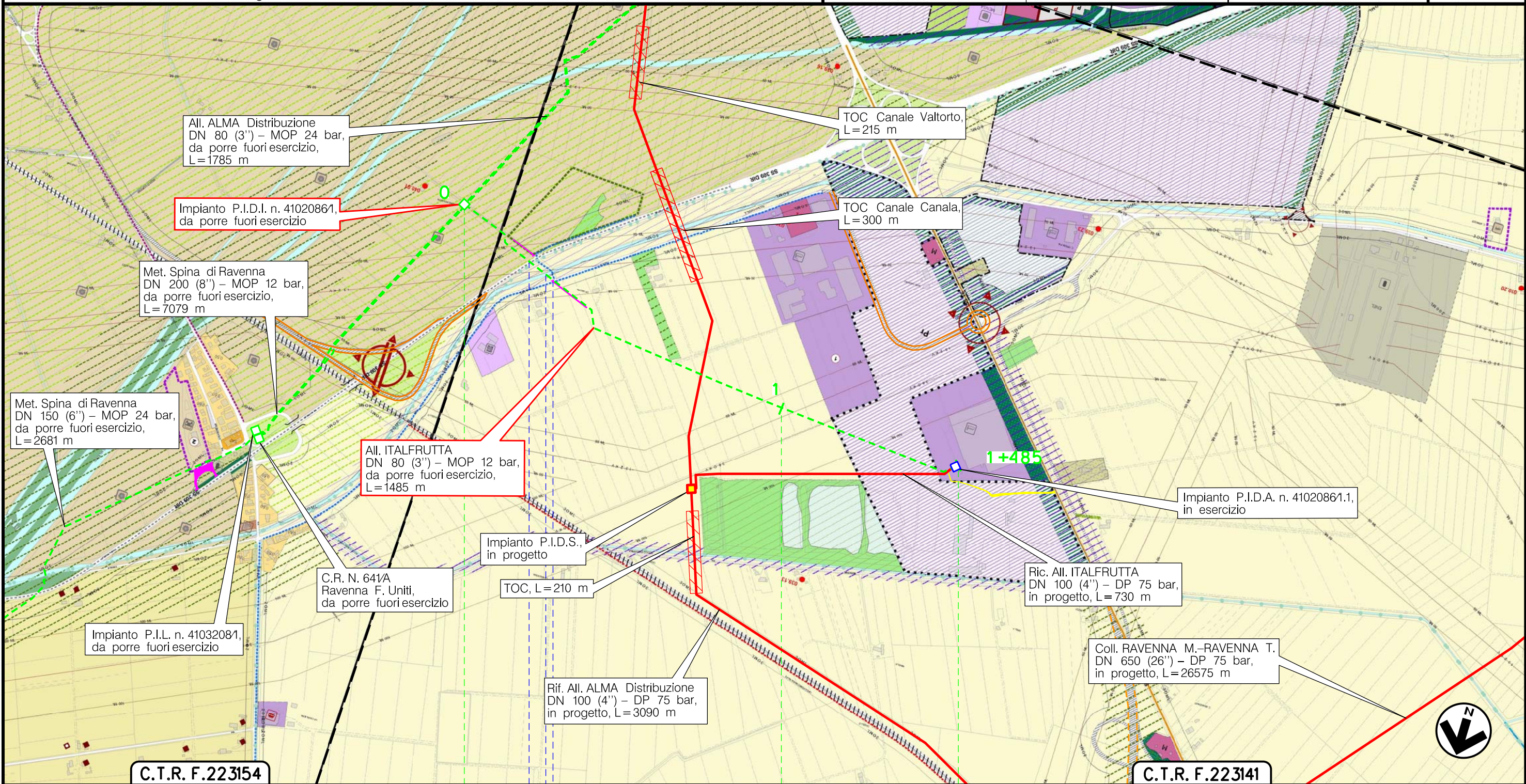
(T)

Metanodotto:

AII. ITALFRUTTA
DN 80 (3'') – MOP 12 bar

0	15/12/17	EMISSIONE	MARIONNI	URBINELLI	LUMINARI	Foglio
INDICE	DATA	REVISIONI	ELABORATO	VERIFICATO	APPROVATO	7
Proprietario			Progettista			di 10
						Scala
			Dis. PG-RUE-DISM-002			1:10000
			Comm. NR/08283			

METANODOTTI E IMPIANTI DA PORRE FUORI ESERCIZIO REGOLAMENTO URBANISTICO EDILIZIO
RUE2 – Regimi normativi della città esistente e del territorio extraurbano



C.T.R. F.223154

C.T.R. F.223141

RAVENNA
RAVENNA (EMILIA ROMAGNA)

▶ P.I.D.I. n.41020861 Km. 0-000

S.S. n.309
Dir. Romea

Canale
Canala

Via Canala

(T)

Il presente disegno è di proprietà aziendale - La Società tutelera i propri diritti a termine di legge.

SIMBOLOGIA TEMATICA

Comune di Ravenna – RUE2 Regolamento Urbanistico Edilizio – Elaborato prescrittivo

SISTEMA PAESAGGISTICO AMBIENTALE TITOLO IV

Rete Ecologica art. IV.1.2 - IV.1.3

Primo livello art. IV.1.2 c2 Secondo livello art. IV.1.2 c3

	Matrice primaria		Matrice secondaria
	Connessioni primarie		Connessione secondaria
	Aree di integrazione della rete ecologica		Agrisistemi cui attribuire funzioni di riequilibrio ecologico
	Gangli primari		Gangli secondari
	Viali alberati, filari e siepi		Stepping stone
	Attraversamenti		Attraversamenti

Paesaggio art. IV.1.4

Paesaggi art. IV.1.4 c2

Emergenze e reti del paesaggio art. IV.1.4 c3

	Ambiti agricoli di rilievo paesaggistico		Alberature monumentali
	Viabilità storica		Percorsi ciclopedonali naturalistici
	Canali storici		Percorsi ciclopedonali agripaesaggistici e itinerari enogastronomici e turistici
	Edifici e/o complessi di valore storico-architettonico		Aree di interesse archeologico
	Edifici e/o complessi di valore tipologico-documentario		Aree archeologiche
	Edifici di valore testimoniale		Aree di potenzialità archeologica
	Verde privato		Elemento di interesse archeologico

Perimetri e limiti art. IV.1.14

	Stazioni del Parco Regionale del Delta del Po		Fascia di rispetto fluviale
	Fascia di rispetto arginale		Aree soggette ad ingressione marina
	Dossi e paleodossi		

Riquilibrificazione ambientale, ecologica e paesaggistica

	Avm - Ambiti di valorizzazione naturalistica numerazione da 1 a 3
	Ara - Aree di riquilibrificazione ambientale numerazione da 1 a 18

SISTEMA DELLA MOBILITA' TITOLO IV.2

Viabilità carrabile

	Strade	art. IV.2.3 c1
	Fasce di rispetto stradale (10, 20, 30, 40, 50m...)	art. IV.2.3 c4
	Verde di pertinenza alla viabilità esistente e di progetto	art. IV.2.3 c6

Percorsi pedonali, ciclabili e piste ciclopedonali art. IV.2.4

	Linea ferroviaria e stazioni	art. IV.2.5
	Linee e raccordi ferroviari e relative aree di pertinenza	
	Aree merci ferroviarie di servizio al porto	
	Fascia di rispetto alla ferrovia	
	Stazione	

Sottopassi e/o sovrappassi

	Collegamento ciclopedonale	
	Collegamento veicolare	

Nodi di scambio e di servizio art. IV.2.6

	Canale Portuale	art. IV.2.7 c1
	Aeroporto, radar	art. IV.2.7 c2
	Limite zona di vincolo aeroportuale/radar (3000 m, xxx...)	

Parcheggi

	Parcheggi principali	art. IV.2.8
	Nodi di scambio intermodali	art. IV.2.8 c1-c3
	Piazzole logistiche	art. IV.2.8 c2-c3
	Parcheggi pubblici principali	art. IV.2.8 c4
	Parcheggi multipiano	

Modalità attuative art. III.1.5

	Aree soggette a meccanismo compensativo	art. III.1.5
--	---	--------------

Viabilità carrabile di progetto

	Strade	art. IV.2.3 c1
--	--------	----------------

Principali svincoli e connessioni di progetto art. IV.2.3 c3

	A pianisfelati - 1° LIVELLO
	A raso - 2° LIVELLO
	A raso - 3° LIVELLO

Linea ferroviaria e stazioni di progetto

	Linea ferroviaria
	Stazione ponte

Nodi di scambio e di servizio e parcheggi di progetto art. IV.2.8

	Parcheggi nodi di scambio e di servizio
	Piazzole logistiche

SISTEMA DELLE DOTAZIONI TITOLO IV.3

Attrezzature e spazi pubblici art. IV.3.3

	Sovracomunale	art. IV.3.4
	Locale	
	Verde pubblico ESISTENTE	art. IV.3.5
	Verde pubblico PROGETTO	
	Cintura verde del capoluogo	art. IV.3.5 c4
	Parco urbano	art. IV.3.5 c6
	Verde di quartiere	art. IV.3.5 c7
	Verde di mitigazione e filtro	art. IV.3.5 c8
	Verde sportivo attrezzato	art. IV.3.5 c9

Attrezzature e spazi privati di interesse pubblico art. IV.3.7

	Sovracomunale	art. IV.3.8
	Locale	
	Verde privato	art. IV.3.9
	Parco	art. IV.3.9 c2
	Verde di mitigazione e filtro	art. IV.3.9 c3
	Verde sportivo attrezzato	art. IV.3.9 c4

Impianti tecnologici art. IV.3.12

	Impianti tecnologici	art. IV.3.12
	Elettrodotti (132 - 220 - 380 KV)	art. IV.3.12 c3
	Fascia di rispetto agli elettrodotti ed impianti tecnologici	

Tipologie di attrezzature e spazi e tipologie di impianti tecnologici art. IV.3.4 art. IV.3.8

	Servizi educativi, scolastici e formativi	art. IV.3.5 c13 art. IV.3.10
	Università	art. IV.3.4 c5
	Servizi socio-sanitari, socio-assistenziali	art. IV.3.4 c6
	Pubblica Amministrazione, sicurezza e protezione civile, gestione servizi pubblici	art. IV.3.12
	Edilizia sociale	art. IV.3.12 c5
	Servizi culturali, ricreativi, congressuali, per lo spettacolo, associazionati e politici	art. IV.3.12 c2
	Culto	art. IV.3.12 c2
	Servizi per lo sport e tempo libero	art. IV.3.12 c4
	Cimitero	art. IV.3.12 c7
	Fascia di rispetto del cimitero	
	Altra attrezzatura con apposta didascalica	art. IV.3.12 c8
	Tipologie di impianti tecnologici	art. IV.3.12
	Impianto di depurazione e rilancio	art. IV.3.12 c5
	Oasi	art. IV.3.12 c5
	Trattamento, recupero e smaltimento rifiuti	art. IV.3.12 c2
	Acquedotto	art. IV.3.12 c4
	Visite di lamiitazione	art. IV.3.12 c7
	Alto impianto con apposta didascalica (Elev., Telecom...)	art. IV.3.12 c8
	Centri di raccolta differenziata dei rifiuti urbani e assimilabili	art. IV.3.12 c2 art. IV.4.3 c1
	Aree di riciclaggio temporaneo dei materiali provenienti dalla pulizia degli arredi	art. IV.3.12 c2 art. IV.4.3 c1

Spazi privati di sosta e di relazione art. IV.3.10

	Parcheggi privati	art. IV.3.10
	Parcheggi multipiano	art. IV.3.10 c5

Spazi pubblici di sosta e di relazione art. IV.3.6

	Piazze e parcheggi pubblici	art. IV.3.6 c1
	Parcheggi di livello circoscrizionale e superiore	art. IV.3.6 c2
	Parcheggi a diretto servizio degli insediamenti residenziali	art. IV.3.6 c3
	Parcheggi multipiano	art. IV.3.6 c4
	Piazze	art. IV.3.6 c5

Poli funzionali art. IV.3.11

	Polo funzionale numerazione di 1 a 10	art. IV.3.11
--	---------------------------------------	--------------

Modalità attuative art. III.1.5

	Aree soggette a meccanismo compensativo	art. III.1.5
--	---	--------------

SISTEMA NATURALISTICO TITOLO V

Attrezzature e spazi pubblici* art. I.1.3

	Sovracomunale	art. I.1.3
	Comunale	
	Ambito di localizzazione per il nuovo cimitero	
	Verde pubblico	
	Aree di integrazione della cintura verde del capoluogo	art. IV.3.5 c5
	Verde pubblico	
	Verde di filtro pubblico e privato	
	Verde di mitigazione e filtro	
	Poli funzionali	art. IV.3.11
	Polo funzionale numerazione da 1 a 10	
	Impianti tecnologici	art. IV.3.12

Attrezzature e spazi privati di interesse pubblico* art. I.1.3

	Sovracomunale e locale	art. I.1.3
	Verde privato	

Componenti idrogeomorfologiche-vegetazionali art. V.1.3

	SN.1 - Boschi e pinete	art. V.2.1
	SN.2 - Aree boscate golenali	art. V.2.2
	SN.3 - Zone di recente rimboscimento	art. V.2.3
	SN.4 - Reticolo idrografico	art. V.2.4
	SN.5 - Zone umide	art. V.2.5
	SN.6 - Zone umide artificiali di recente formazione	art. V.2.6
	SN.7 - Zone d'acqua e bassa giacitura	art. V.2.7
	SN.8 - Zone di integrazione dello Spazio naturalistico	art. V.2.8
	SN.91 - Aree naturali	art. V.2.9 c1
	SN.92 - Aree attrezzate	art. V.2.9 c2

Forme insediative art. V.3

	Centri aziendali integrabili	art. V.3.1
	Strutture ricettive all'aria aperta (campeggi)	art. V.3.2 c1
	Strutture ricettive all'aria aperta non aperte al pubblico	art. V.3.2 c1

Attrezzature e impianti

	Allevamenti ittici	art. V.4.1
	Servizi e attrezzature del Corpo Forestale dello Stato	art. V.4.2

Strumenti attuativi particolari art. I.1.3

	Piano dell'arenile	art. I.1.3
--	--------------------	------------

Il presente disegno è di proprietà aziendale - La Società tutelerà i propri diritti a termine di legge.

METANODOTTI E IMPIANTI DA PORRE FUORI ESERCIZIO – REGOLAMENTO URBANISTICO EDILIZIO RUE2 – Regimi normativi della città esistente e del territorio extraurbano

SIMBOLOGIA TEMATICA

Comune di Ravenna – RUE2 Regolamento Urbanistico Edilizio – Elaborato prescrittivo

SPAZIO RURALE TITOLO VI

Uso produttivo del suolo	art. VI.2			
Uso agricolo				
SR1 - Zone di più antica formazione ad alta vocazione produttiva agricola	art. VI.2.3			
SR2 - Zone di più recente formazione ad alta vocazione produttiva agricola	art. VI.2.4			
SR3 - Zone di più recente formazione derivante dalla norma fondiaria (ex-ERSA) ad alta vocazione produttiva agricola	art. VI.2.5			
SR4 - Zone agricole periurbane	art. VI.2.6			
SR4.1 - Con funzione agricola, di forestazione e verde privato	art. VI.2.6 c4			
SR4.2 - Con funzione pubblico/privata di interesse generale	art. VI.2.6 c5			
Uso estrattivo				
SR5 - Zone di cava in corso di coltivazione	art. VI.2.7			
Uso insediativo	art. VI.3			
Forme insediative storiche				
SR6 - Edifici degli appoderamenti ex-ERSA	art. VI.3.2			
Altre forme insediative				
SR8 - Insediamenti lineari residenziali	art. VI.3.4			
SR8.1 - Aree a completamento edilizio	art. VI.3.4 c5			
SR9 - Nuovi edifici con ampio verde privato	art. VI.3.5			
SR10 - Zone di valorizzazione turistico-ricreativa	art. VI.3.6			
Impianti e attrezzature per attività	art. VI.3.7			
Zone per impianti e attrezzature per attività				
Fascia di rispetto degli allevamenti	art. VI.3.8			
Impianti e attrezzature per attività				
ESISTENTE	PROGETTO	ESISTENTE	PROGETTO	art. I.1.3
SR11 - Allevamento	art. VI.3.8	SR12 - Impianti produttivi legati all'agricoltura	art. VI.3.9	
SR11 - Allevamento suinicolo		SR13 - Strutture dismesse da rifunionalizzare	art. VI.3.10	
SR11 - Allevamento da dismettere		SR14 - Aree espositive e di deposito all'aperto	art. VI.3.11	
		SR15 - Centri di autodemozioni	art. VI.3.12	
		Aree attrezzate per la sosta temporanea (camper)	art. VI.3.13	
Uso produttivo del suolo	art. IV.5			
Uso agricolo				
SR4 - Zone agricole periurbane	art. IV.9			
SR4.1 - Con funzione agricola, di forestazione e verde privato (per interventi superiori a 10 ka)	art. IV.9 c.5			
SR4.2 - Con funzione pubblico/privata di interesse generale (per interventi superiori a 3 Ha)	art. IV.9 c.5			

SPAZIO PORTUALE TITOLO VII

Componenti dello Spazio portuale	art. VII.1
SP1 - Aree consolidate per attività produttive portuali	art. VII.1.3
SP2 - Aree consolidate per attività produttive portuali facenti parte di PU vigenti alla data di adozione del PSC	art. VII.1.4
RIR - Aree consolidate per attività produttive portuali con impianti a Rischio di Incidente Rilevante	art. VII.1.5
SP3 - Aree consolidate per attività industriali portuali	art. VII.1.6
SP4 - Aree consolidate per cantieristica	art. VII.1.7
SP5 - Centro Direzionale del porto	art. VII.1.8
SP6 - Servizi al porto	art. VII.1.9
art. I.1.3 - VII.1.10	
Area di nuovo impianto per attività produttive portuali	art. VII.1.10 c2
Area di ristrutturazione per attività industriali e produttive portuali	art. VII.1.10 c3
Area di ristrutturazione per attività produttive-terziarie	art. VII.1.10 c4
Area di nuovo impianto per la logistica portuale	art. VII.1.10 c2
Area di transizione allo spazio urbano	art. VII.1.10 c5

SPAZIO URBANO TITOLO VIII

Città storica	art. VIII.2	Città a conservazione morfologica	art. VIII.4	Prevalentemente per attività turistica	art. VIII.6.13	SU9 - Complessi, edifici, impianti per attività ricettive
Perimetro Città Storica (vedi Elaborati RUE 41 - RUE 42)		Perimetro Città a Conservazione Morfologica (vedi Elaborati RUE 3)		Strutture Ricettive Alberghiere	art. VIII.6.14	
Città consolidata o in via di consolidamento	art. VIII.6	Prevalentemente residenziale		ESISTENTE	PROGETTO	
SU1 - Tessuto edilizio caratterizzato da edifici mono-bifamiliari, schiera, a 1 - 2 piani fuori terra	art. VIII.6.4 c1	SU2 - Tessuto edilizio caratterizzato da edifici plurifamiliari a 3 piani fuori terra	art. VIII.6.4 c2	A	A	Alberghi
SU3 - Tessuto edilizio caratterizzato da edifici plurifamiliari a 4 piani fuori terra e oltre	art. VIII.6.4 c3	SU4 - Tessuto a morfologia autonoma	art. VIII.6.8	A	A	Alberghi non dismessibili
1. O.X = indice medio di isolato 0.X.5 = aree ad alta densità di standard SAT = Tessuto saturo	art. VIII.6.6 art. VIII.6.5	SU5 - Tessuto a morfologia unitaria autonoma da mantenere	art. VIII.6.9	2a	2a	Residenze turistico - alberghiere
SU6 - Aree residenziali integrate	art. VIII.6.7	SU6 - Complessi e/o edifici di valore storico architettonico	art. IV.1.7	Strutture Ricettive all'aria aperta	art. VIII.6.16	Strutture ricettive all'aria aperta
SU7 - Complessi e/o edifici preesistenti al tessuto	art. VIII.6.10	SU7 - Complessi e/o edifici preesistenti al tessuto	art. VIII.6.10	Strutture Ricettive extraalberghiere e altre tipologie ricettive	art. VIII.6.16	Aree attrezzate per la sosta temporanea (camper) Ostello
SU7a - A prevalente destinazione residenziale con ampie pertinenze	art. VIII.6.10 c2	SU7b - A prevalente uso produttivo da confermare o riqualificare	art. VIII.6.10 c3	Prevalentemente per attività terziarie e/o miste	art. VIII.6.17	SU10 - Complessi, edifici, impianti per attività terziarie e/o miste
Prevalentemente per attività produttive	art. VIII.6.11	SU8 - Complessi, edifici e impianti per attività produttive	art. VIII.6.12	ESISTENTE	PROGETTO	
SU9 - Complessi, edifici e impianti per attività produttive	art. VIII.6.12	Industriale - artigianale	art. VIII.6.12 c1	D	D	Direzionali
Artigianale - mista	art. VIII.6.12 c3	Deposito all'aperto	art. VIII.6.12 c5	C1	C1	Esercizi di vicinato, pubblici esercizi, artigianato di servizio
RIR - Aree consolidate per attività produttive portuali con impianti a Rischio di Incidente Rilevante	art. VII.1.5	Elementi di caratterizzazione della città consolidata o in via di consolidamento	art. VIII.7.1	C2	C2	Complessi commerciali di vicinato o gallerie commerciali di vicinato
Area di valorizzazione turistico-ricreativa	art. VI.3.6	Centralità e/o assi di valorizzazione commerciale e turistica, facoltativi	art. VIII.7.2	C3	C3	Medio-piccole strutture di vendita
Area di nuovo impianto per la logistica portuale	art. VII.1.10 c2	Centralità e/o assi di valorizzazione commerciale e turistica, prioritari	art. VIII.7.2	C4	C4	Medio-grandi strutture di vendita
Area di transizione allo spazio urbano	art. VII.1.10 c5	Tessuto con impianto urbano di qualità	art. VIII.7.3	C5	C5	Centri commerciali di livello inferiore
Area di ristrutturazione per attività produttive-terziarie	art. VII.1.10 c4	Modalità attuativa condizionata		C6	C6	Centri commerciali di livello superiore
Area di nuovo impianto per attività produttive portuali	art. VII.1.10 c2	Area ad attuazione diretta previo progetto unitario (PUAD - PUC)	art. III.1.2	C7	C7	Grandi strutture di vendita
Area di ristrutturazione per attività industriali e produttive portuali	art. VII.1.10 c3	Comparto ad attuazione diretta programmata e concertata previo progetto unitario	art. III.1.3	C8	C8	Aree commerciali integrate e/o polo funzionale
Area di nuovo impianto per attività produttive portuali	art. VII.1.10 c2	Obiettivo di località	art. III.1.4	C9	C9	Commerciale all'ingrosso
Area di transizione allo spazio urbano	art. VII.1.10 c5	Città da riqualificare		CI	CI	Commerciale, pubblico esercizio e artigianato integrabili
Area di ristrutturazione per attività produttive-terziarie	art. VII.1.10 c4	Prevalentemente residenziale		Città di nuovo impianto		
Area di nuovo impianto per la logistica portuale	art. VII.1.10 c2	Per attività miste		Prevalentemente residenziale		
Area di transizione allo spazio urbano	art. VII.1.10 c5	Per attività turistica		Prevalentemente per attività turistica		
Area di nuovo impianto per attività produttive portuali	art. VII.1.10 c2	Per attività miste		Prevalentemente per attività produttiva		
Area di ristrutturazione per attività industriali e produttive portuali	art. VII.1.10 c3			Per attività miste		
Area di nuovo impianto per attività produttive portuali	art. VII.1.10 c2			PUA approvati		
Area di transizione allo spazio urbano	art. VII.1.10 c5			PUA da approvare		
Area di ristrutturazione per attività produttive-terziarie	art. VII.1.10 c4			Ambiti soggetti ad attuazione indiretta ordinaria		
Area di nuovo impianto per attività produttive portuali	art. VII.1.10 c2			di iniziativa pubblica		
Area di transizione allo spazio urbano	art. VII.1.10 c5			concertata		
Area di ristrutturazione per attività produttive-terziarie	art. VII.1.10 c4			di iniziativa privata		
Area di nuovo impianto per attività produttive portuali	art. VII.1.10 c2			Ambiti soggetti ad attuazione indiretta a programmazione unitaria		
Area di transizione allo spazio urbano	art. VII.1.10 c5			attuazione indiretta con selezione		
Area di ristrutturazione per attività produttive-terziarie	art. VII.1.10 c4			Ambiti soggetti ad attuazione indiretta con selezione		

Il presente disegno è di proprietà aziendale - La Società tutelerà i propri diritti a termine di legge.

Metanodotto: Met. SPINA DI RAVENNA
 DN 150 (6'')/200 (8'') – MOP 24 /12 bar
 OPERE CONNESSE

METANODOTTI E IMPIANTI DA PORRE FUORI ESERCIZIO – REGOLAMENTO URBANISTICO EDILIZIO
 RUE2 – Regimi normativi della città esistente e del territorio extraurbano

0	15/12/17	EMISSIONE	MARIONNI	URBINELLI	LUMINARI
INDICE	DATA	R E V I S I O N I	ELABORATO	VERIFICATO	APPROVATO
Proprietario		Progettista		Dis. PG-RUE-DISM-002	
				Comm. NR/17135 NR/08283	
					Foglio 10 di 10 Scala 1:10000

LEGENDA

SIMBOLOGIA CARTOGRAFICA

- | | | | |
|--|---|--|---|
| | Metanodotto in progetto | | Altre condotte di terzi |
| | Metanodotti in esercizio | | Altri metanodotti in progetto |
| | Metanodotti da porre fuori esercizio e recuperare | | Gallerie, Tunnel, Mini-Microtunnel, Raise Boring e T.O.C. |
| | Alternativa di tracciato | | Impianti di linea in progetto |
| | Aree impianti stacco-terminale in progetto | | Impianti di linea su rete in esercizio |
| | Aree impianti stacco-terminale esistenti | | Impianti di linea da porre fuori esercizio e recuperare |
| | Piazzola di stoccaggio tubazioni | | Depositi temporanei |
| | Strada di accesso all'impianto | | Strade di accesso provvisorio |
| | Adeguamento strade esistenti | | Limite sovrapposizione fogli |
| | | | Integrazioni planimetriche di progetto |
| | | | Integrazioni planimetriche esistenti |

SIMBOLOGIA MECCANICA

- Punto di intercettazione di linea (P.I.L.)
- Punto di intercettazione di derivazione importante (P.I.D.I.)
- Punto di intercettazione di derivazione semplice con stacco da P.I.L. (P.I.D.S.)
- Punto di intercettazione e derivazione semplice con stacco da Linea (P.I.D.S.)
- Punto di intercettazione con discaggio di allacciamento (P.I.D.A.)
- Punto predisposto per il discaggio di allacciamento (P.P.D.A.)
- Punto di sezionamento elettrico terminale (P.S.E.T.)
- Stazione predisposta per lancio e ricevimento PIG
- Impianto di riduzione/regolazione della pressione

SIMBOLOGIA TEMATICA

Il presente disegno è di proprietà aziendale - La Società tutela i propri diritti a termine di legge.

Progressiva chilometrica	N.	
Comuni		
Province		
Impianti	TIPO - N. - PROGR. km	
Attraversamenti	TIPO - PROGR. km	
Strade - Piste - Piazzole tubazioni	TIPOLOGIA ATTRAVERSATA (SS n. **, corso d'acqua, ferrovia, ecc.)	
Fascia di lavoro	ALLARGATA	DEPOSITI TEMPORANEI
Scavabilità terreni	SCIOLTI (T)	ROCCIA DURA (RD)