

Il presente disegno è di proprietà aziendale - La Società tutelera i propri diritti a termine di legge.



COROGRAFIA Scala 1:200.000

METANODOTTI IN PROGETTO

Coll. RAVENNA Mare-RAVENNA Terra DN 650 (26'') - DP 75 bar - Tav. 2-8



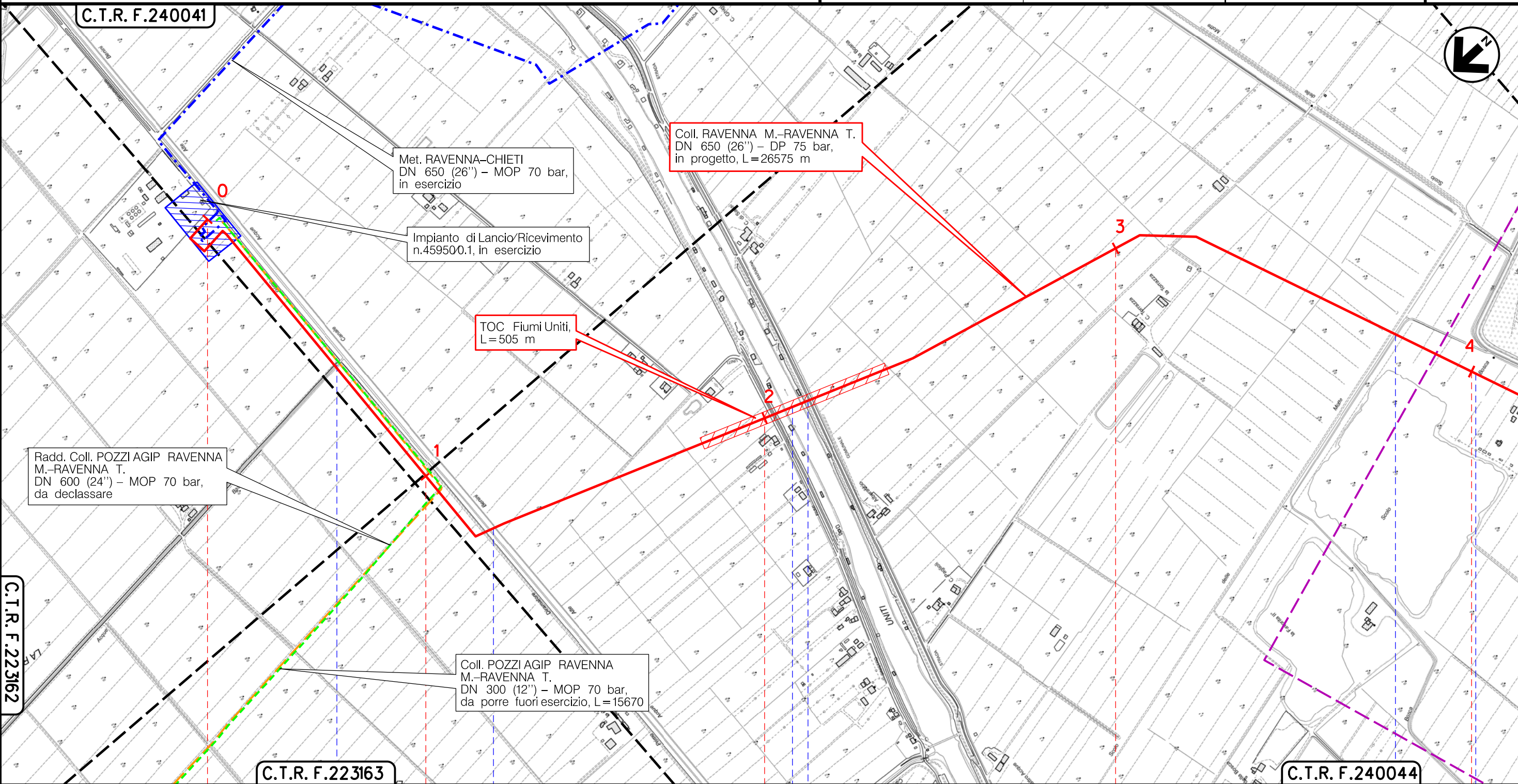
0	15/12/17	EMISSIONE	MARIONNI	URBINELLI	LUMINARI
INDICE	DATA	REVISIONI	ELABORATO	VERIFICATO	APPROVATO
Proprietario 		Progettista 		Dis. PG-CIU-001	
Metanodotto: Coll. RAVENNA Mare-RAVENNA Terra DN 650 (26'') - DP 75 bar			Fg. 1 di 9		
CARTA IMPATTO AD OPERA ULTIMATA			Comm. NR/17135 Sostituisce il Sostituito dal		
			Scala 1:10000		
			INDICE 0		

Metanodotto:

Coll. RAVENNA Mare-RAVENNA Terra
DN 650 (26") - DP 75 bar


0	15/12/17	EMISSIONE	MARIONNI	URBINELLI	LUMINARI
INDICE	DATA	REVISIONI	ELABORATO	VERIFICATO	APPROVATO
Proprietario		Progettista		Dis. PG-CIU-001	
				Comm.NR/17135	
			Foglio 2 di 9		
			Scala 1:10000		

CARTA IMPATTO AD OPERA ULTIMATA



RAVENNA
RAVENNA (EMILIA ROMAGNA)

- Canale Acque Basse Rasponi
- Canale Acque Alte Benini Ovest
- Fiumi Uniti
- Via Marabina
- Canale Bosca Vecchia
- Canale Puglioli
- Canale Bosca



Il presente disegno è di proprietà aziendale - La Società tutela i propri diritti a termine di legge.

Metanodotto:

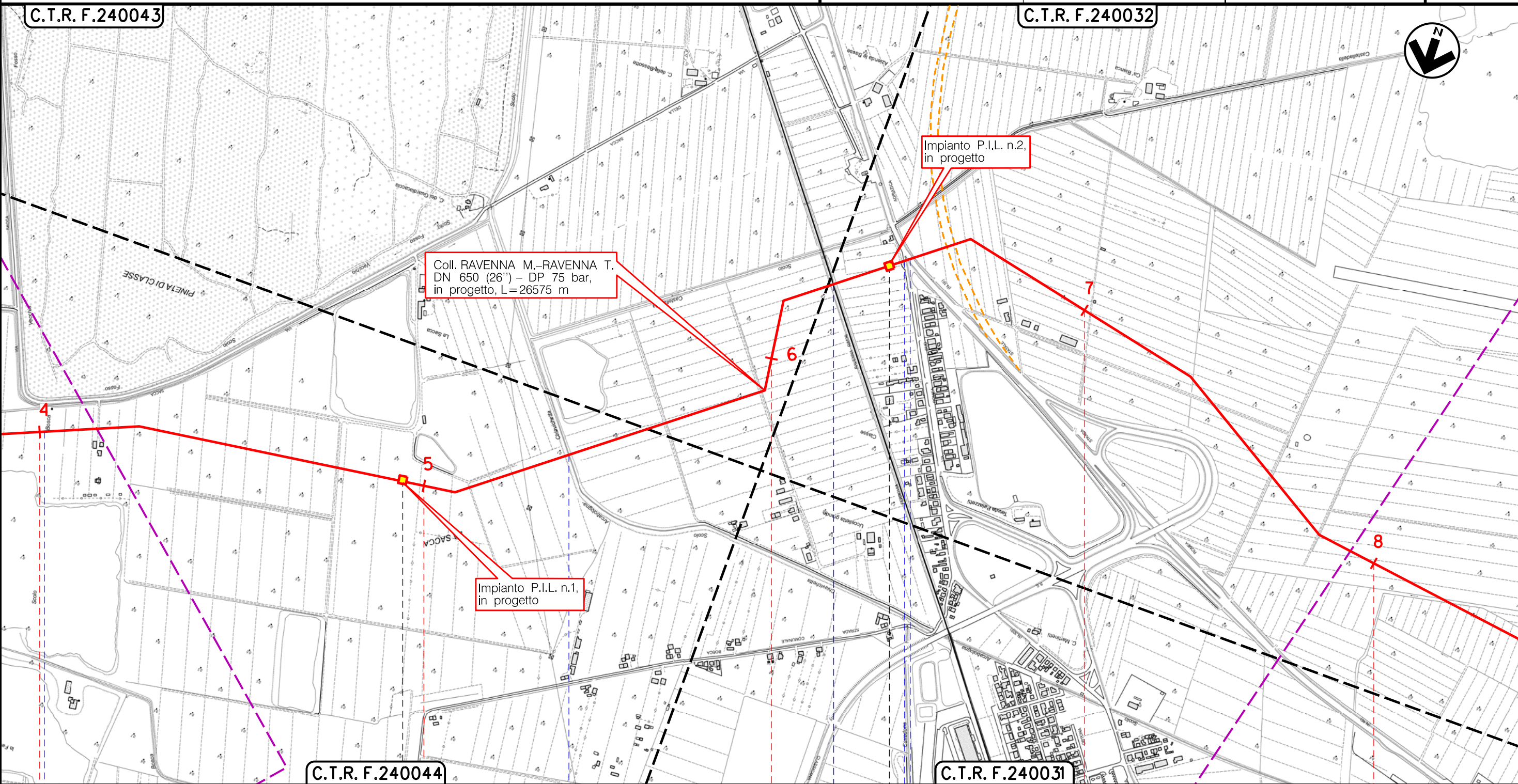
Coll. RAVENNA Mare-RAVENNA Terra
DN 650 (26") - DP 75 bar

CARTA IMPATTO AD OPERA ULTIMATA

0	15/12/17	EMISSIONE	MARIONNI	URBINELLI	LUMINARI	Foglio 3 di 9
INDICE	DATA	REVISIONI	ELABORATO	VERIFICATO	APPROVATO	
Proprietario SNAM RETE GAS		Progettista COMIS <small>consulenza materiali - ispezioni - saldatura progettazione - direzione lavori</small>		Dis. PG-CIU-001 Comm.NR/17135		Scala 1:10000

C.T.R. F.240043

C.T.R. F.240032



C.T.R. F.240044

C.T.R. F.240031

RAVENNA
RAVENNA (EMILIA ROMAGNA)

◀▶ PIL n.1 km 4+942


◀▶ PIL n.2 km 6+437

Canale Bosco Vecchia

Canale Arcabologna Chiavichetta

F.S. Ferrara-Rimini Sud
S.S. n.16 Adriatica

Il presente disegno è di proprietà aziendale - La Società tutelerà i propri diritti a termine di legge.



Metanodotto:

Coll. RAVENNA Mare-RAVENNA Terra
DN 650 (26") - DP 75 bar

CARTA IMPATTO AD OPERA ULTIMATA

0	15/12/17	EMISSIONE	MARIONNI	URBINELLI	LUMINARI	Foglio
INDICE	DATA	REVISIONI	ELABORATO	VERIFICATO	APPROVATO	4
Proprietario		Progettista		Dis. PG-CIU-001		di 9
				Comm.NR/17135		Scala
						1:10000

C.T.R. F.240032

C.T.R. F.240033

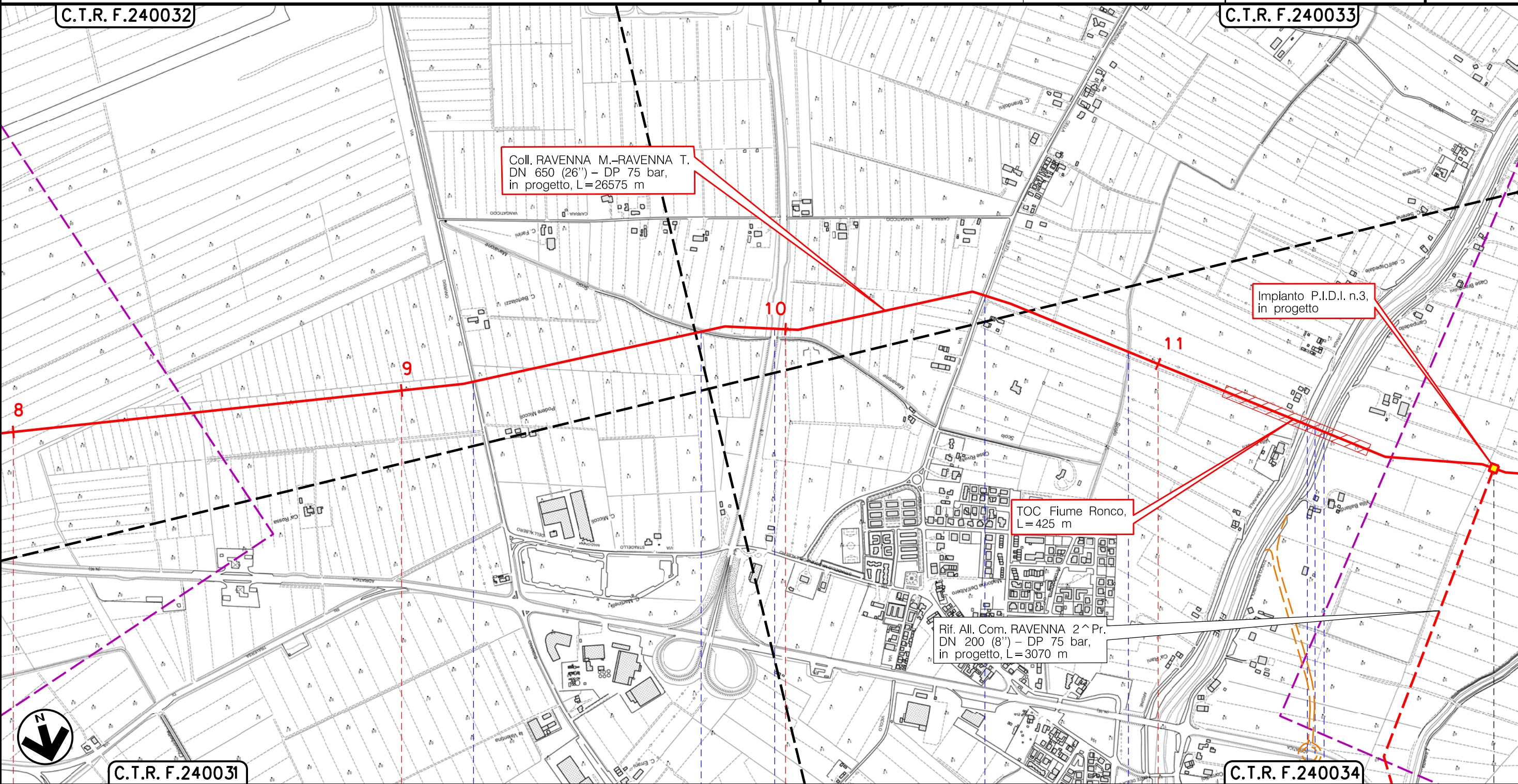
Coll. RAVENNA M.-RAVENNA T.
DN 650 (26") - DP 75 bar,
in progetto, L=26575 m

Impianto P.I.D.I. n.3,
in progetto

TOC Fiume Ronco,
L=425 m

Rif. All. Com. RAVENNA 2^ Pr.
DN 200 (8") - DP 75 bar,
in progetto, L=3070 m

Il presente disegno è di proprietà aziendale - La Società tutelera i propri diritti a termine di legge.

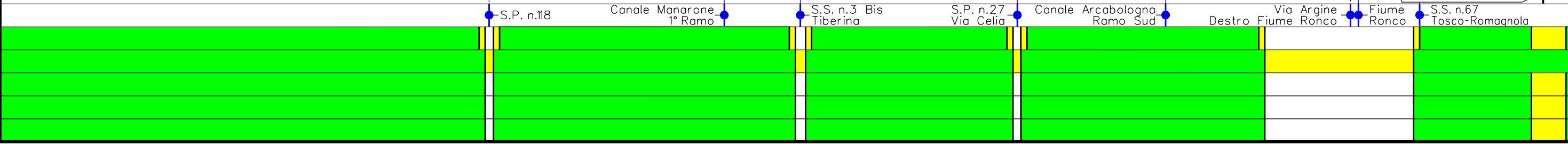


C.T.R. F.240031

C.T.R. F.240034

RAVENNA
RAVENNA (EMILIA ROMAGNA)

P.I.D.I. n.3 Km. II-909

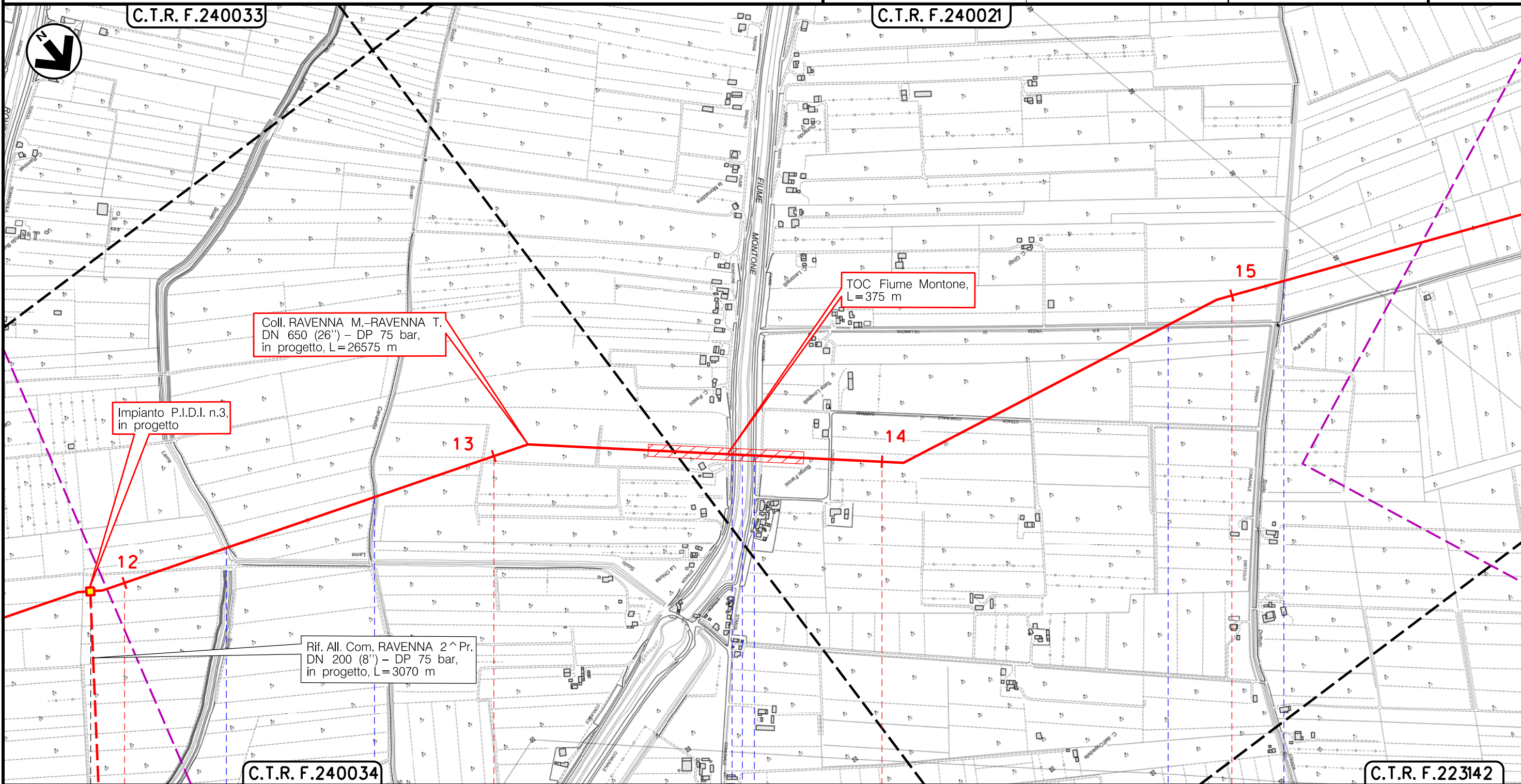


Metanodotto:

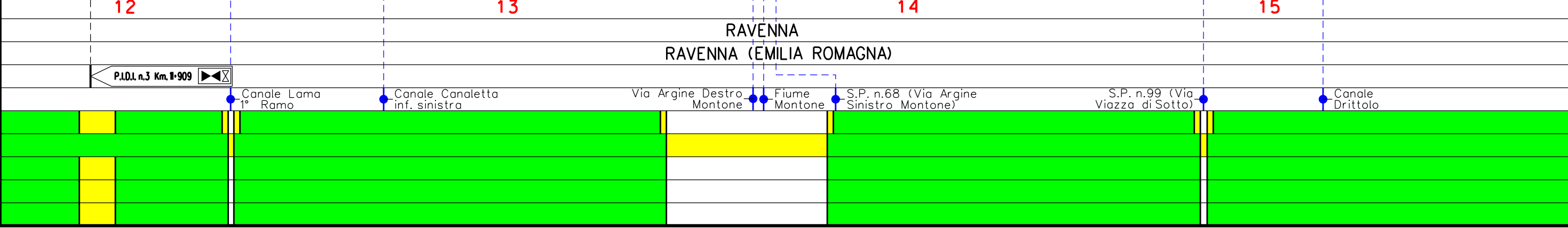
Coll. RAVENNA Mare-RAVENNA Terra
DN 650 (26") - DP 75 bar

0	15/12/17	EMISSIONE	MARIONNI	URBINELLI	LUMINARI
INDICE	DATA	REVISIONI	ELABORATO	VERIFICATO	APPROVATO
Proprietario		Progettista		Dis. PG-CIU-001	
				Comm.NR/17135	
					Foglio 5 di 9
					Scala 1:10000

CARTA IMPATTO AD OPERA ULTIMATA



Il presente disegno è di proprietà aziendale - La Società tutelerà i propri diritti a termine di legge.

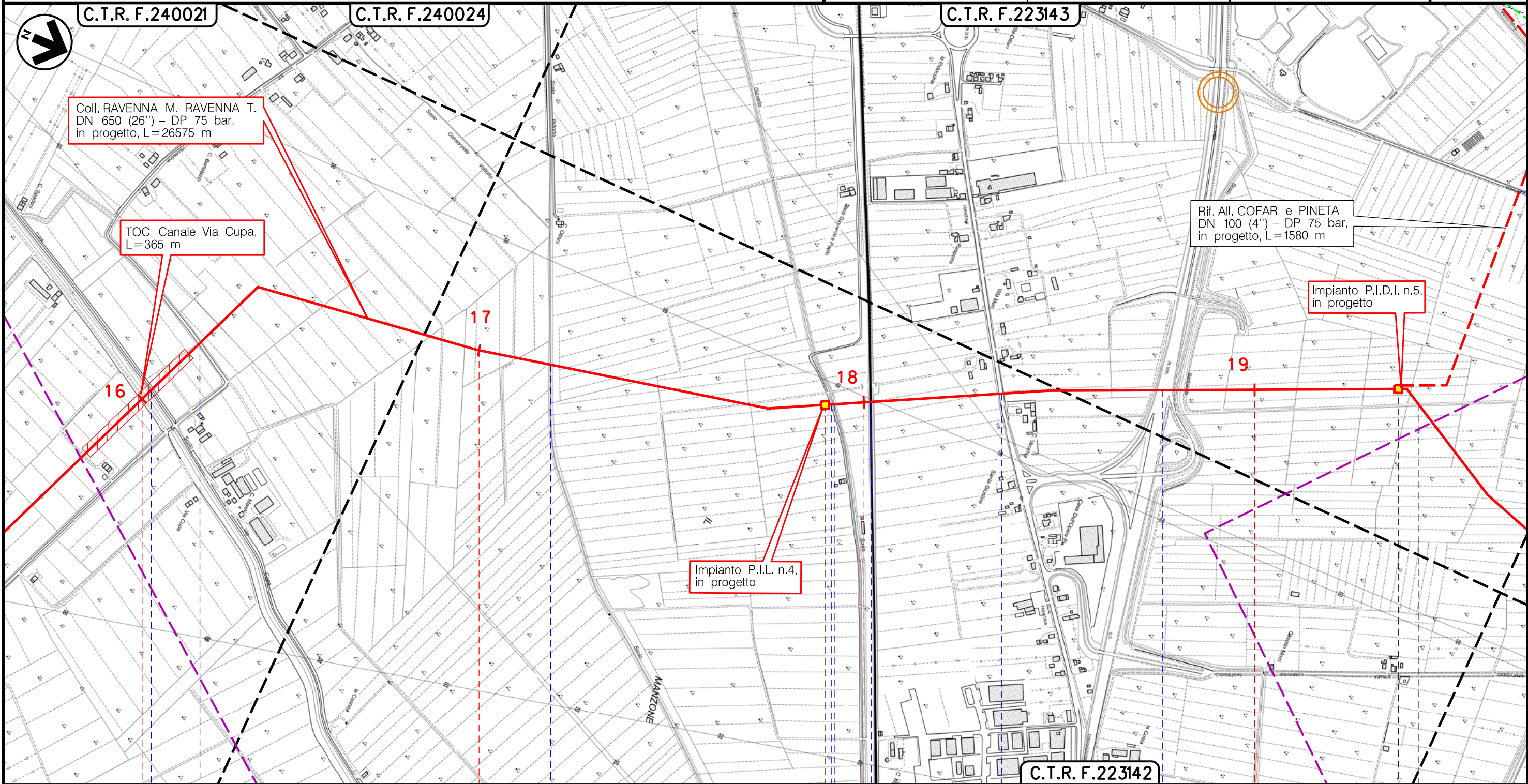


Metanodotto:


Coll. RAVENNA Mare–RAVENNA Terra
DN 650 (26") – DP 75 bar

0	15/12/17	EMISSIONE	MARIONNI	URBINELLI	LUMINARI	Foglio
INDICE	DATA	REVISIONI	ELABORATO	VERIFICATO	APPROVATO	6
Proprietario			Progettista			di 9
SNAM RETE GAS			COMIS			Scala
						1:10000
			Dis. PG-CIU-001			
			Comm.NR/17135			

CARTA IMPATTO AD OPERA ULTIMATA



Il presente disegno è di proprietà aziendale - La Società tutela i propri diritti a termine di legge.

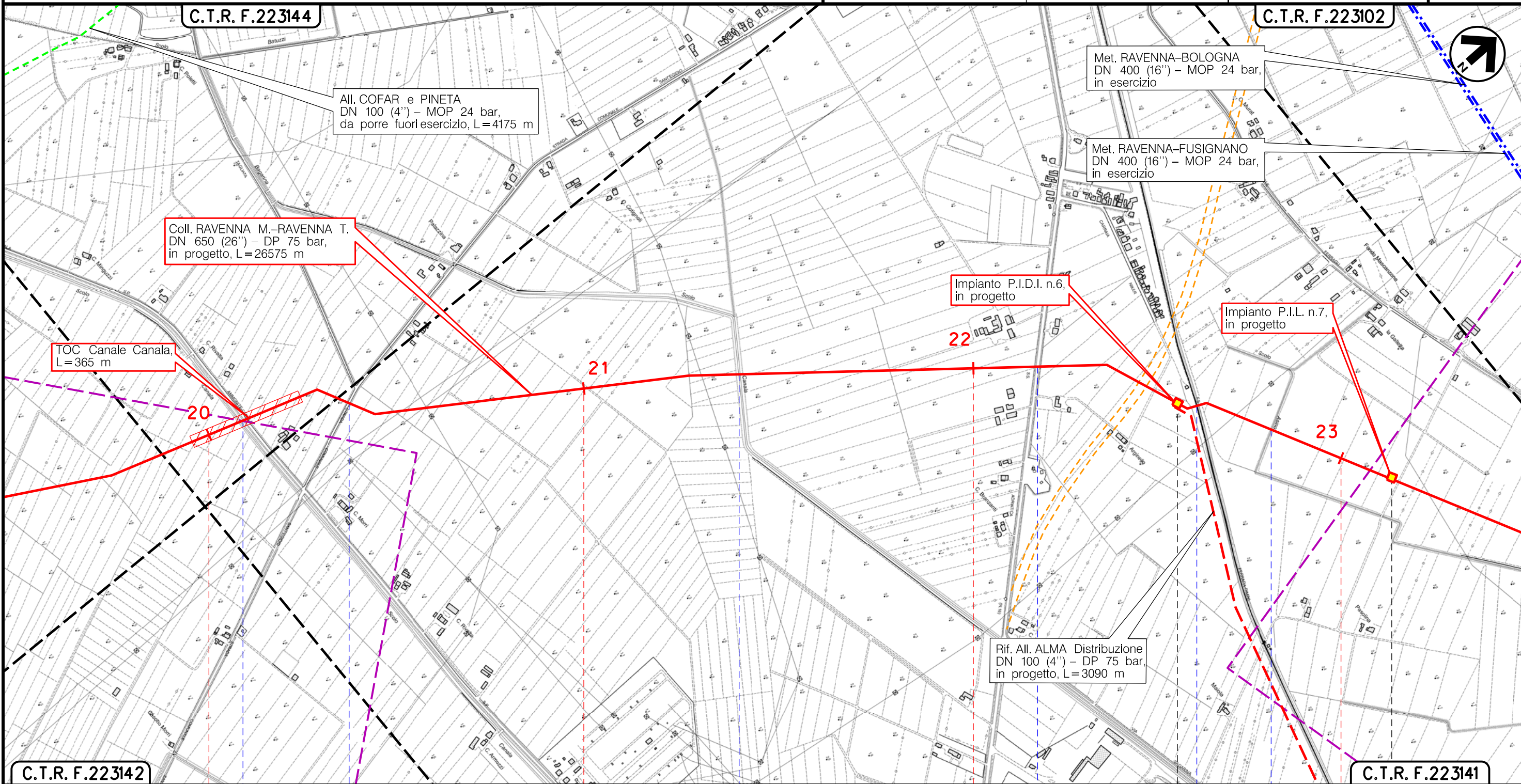


Metanodotto:

Coll. RAVENNA Mare–RAVENNA Terra
DN 650 (26") – DP 75 bar

0	15/12/17	EMISSIONE	MARIONNI	URBINELLI	LUMINARI	Foglio
INDICE	DATA	REVISIONI	ELABORATO	VERIFICATO	APPROVATO	7
Proprietario		Progettista		Dis. PG-CIU-001		di 9
SNAM RETE GAS		COMIS		Comm.NR/17135		Scala
						1:10000

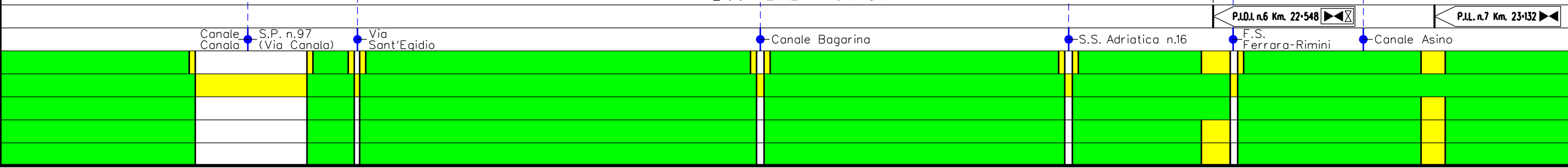
CARTA IMPATTO AD OPERA ULTIMATA



Il presente disegno è di proprietà aziendale - La Società tutela i propri diritti a termine di legge.

C.T.R. F.223142 20 21 22 23 C.T.R. F.223141

RAVENNA
RAVENNA (EMILIA ROMAGNA)



Metanodotto:

Coll. RAVENNA Mare–RAVENNA Terra
DN 650 (26'') – DP 75 bar

CARTA IMPATTO AD OPERA ULTIMATA

0	15/12/17	EMISSIONE	MARIONNI	URBINELLI	LUMINARI
INDICE	DATA	R E V I S I O N I	ELABORATO	VERIFICATO	APPROVATO
Proprietario		Progettista		Dis. PG-CIU-001	
				Comm.NR/17135	
					Foglio 9 di 9 Scala 1:10000

LEGENDA

SIMBOLOGIA CARTOGRAFICA

- | | | | |
|--|---|--|---|
| | Metanodotto in progetto | | Altre condotte di terzi |
| | Metanodotti in esercizio | | Altri metanodotti in progetto |
| | Metanodotti da porre fuori esercizio e recuperare | | Gallerie, Tunnel, Mini-Microtunnel, Raise Boring e T.O.C. |
| | Alternativa di tracciato | | Impianti di linea in progetto |
| | Aree impianti stacco-terminale in progetto | | Impianti di linea su rete in esercizio |
| | Aree impianti stacco-terminale esistenti | | Impianti di linea da porre fuori esercizio e recuperare |
| | Piazzola di stoccaggio tubazioni | | Depositi temporanei |
| | Strada di accesso all'impianto | | Strade di accesso provvisorio |
| | Adeguamento strade esistenti | | Limite sovrapposizione fogli |
| | | | Integrazioni planimetriche di progetto |
| | | | Integrazioni planimetriche esistenti |

SIMBOLOGIA MECCANICA

- Punto di intercettazione di linea (P.I.L.)
- Punto di intercettazione di derivazione importante (P.I.D.I.)
- Punto di intercettazione di derivazione semplice con stacco da P.I.L. (P.I.D.S.)
- Punto di intercettazione e derivazione semplice con stacco da Linea (P.I.D.S.)
- Punto di intercettazione con discaggio di allacciamento (P.I.D.A.)
- Punto predisposto per il discaggio di allacciamento (P.P.D.A.)
- Punto di sezionamento elettrico terminale (P.S.E.T.)
- Stazione predisposta per lancio e ricevimento PIG
- Impianto di riduzione/regolazione della pressione

SIMBOLOGIA TEMATICA

- Impatto ALTO
- Impatto MEDIO
- Impatto BASSO
- Impatto TRASCURABILE
- Impatto NULLO

Il presente disegno è di proprietà aziendale - La Società tutela i propri diritti a termine di legge.

Progressiva chilometrica	CHILOMETRO N.	
Comuni	COMUNE	
Province	PROVINCIA /REGIONE	
Impianti	TIPO - N. - PROGR. km	TIPO - N. - ESISTENTE
Attraversamenti	TIPOLOGIA ATTRAVERSATA (SS n. **, ferrovia, ecc.)	
S=Suolo e sottosuolo		
I=Ambiente Idrico		
V=Vegetazione ed uso del suolo		
P=Paesaggio		
E=Fauna ed ecosistemi		