

**DG 48/04**

**MACROLOTTO N°2 - AUTOSTRADA SALERNO-REGGIO CALABRIA**  
LAVORI DI AMMODERNAMENTO ED ADEGUAMENTO AL TIPO 1/A DELLE NORME C.N.R./80 DEL TRATTO  
DAL KM. 108+000 AL KM. 139+000 COMPOSTO DAI SEGUENTI LOTTI UNIFICATI: 1-2-3-4-5  
CODICE UNICO PROGETTO: F11 B0400210000

**CONTRAENTE  
GENERALE:**



SIS S.c.p.a.  
Via Invorio, 24/A - 10146 Torino

Consorzio Stabile fra le Imprese:



SACYR CONSTRUCCION S.A.



INC S.p.A.



SIPAL S.p.A.

Progettazione	Direttore Tecnico	Geologo
 <b>Sipal S.p.A.</b> Direttore Tecnico Dott. Ing. Adriano TURSO Ordine degli Ingegneri Provincia di Taranto N° 1400	 <b>SIS S.c.p.a.</b> Dott. Ing. Massimiliano COLUCCI	Dott. Geol. Carlo ALESSIO Ordine dei Geologi del Piemonte N° 255
 ARCHITETTO PASQUALE PISANO ALBO N. 4925		Direttore Lavori  Dott. Ing. Nando GRANIERI

**PROGETTO COSTRUTTIVO**

Titolo Elaborato:

**OPERE DI MITIGAZIONE AMBIENTALE  
INTERVENTI DI DISMISSIONE E RIPRISTINO**  
Raffronto Stato ante operam - Stato post operam - Sezioni  
riferim. Tavola 3 di 6

DG4804PC01MA00020302D0

Scala:

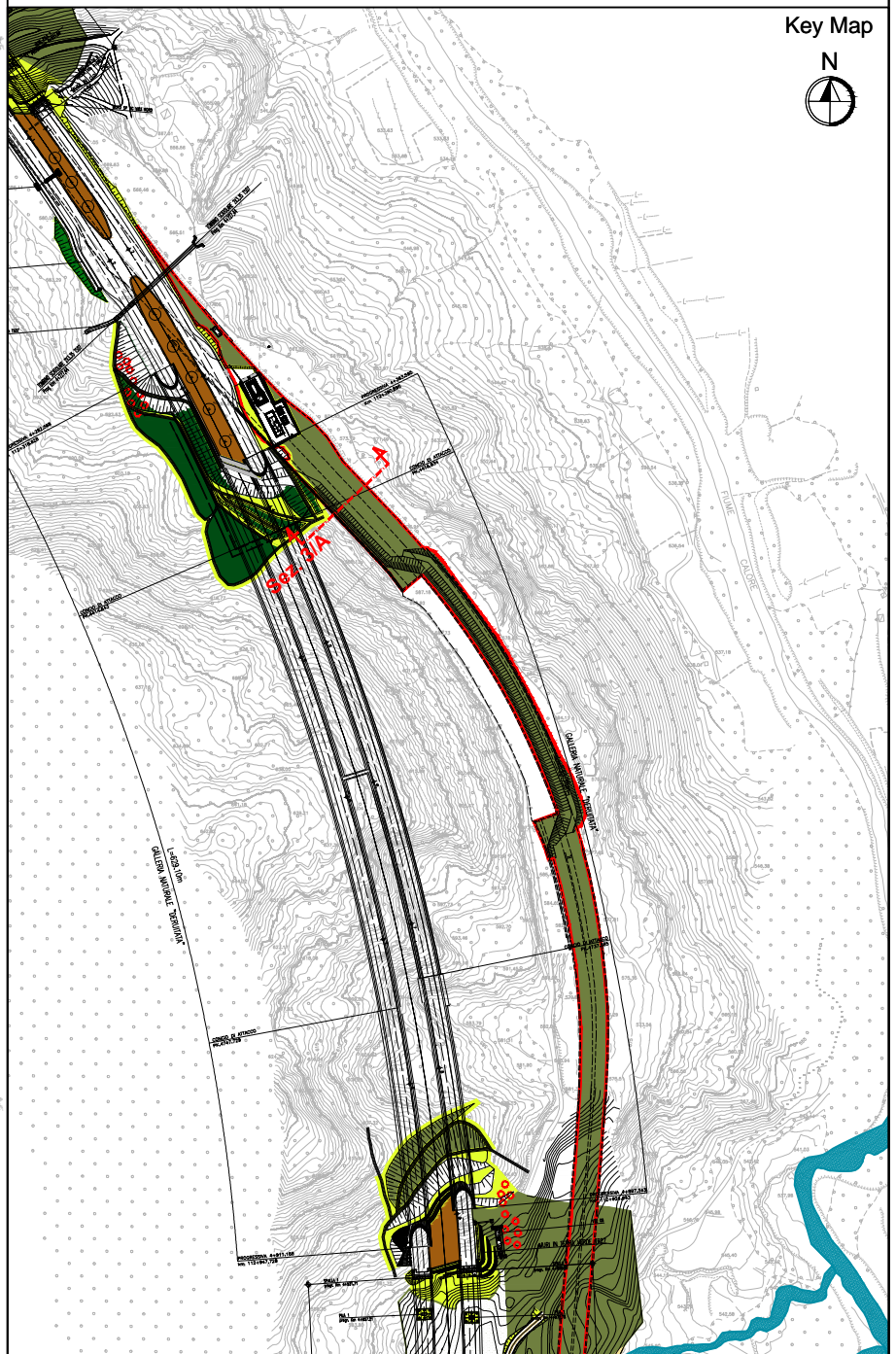
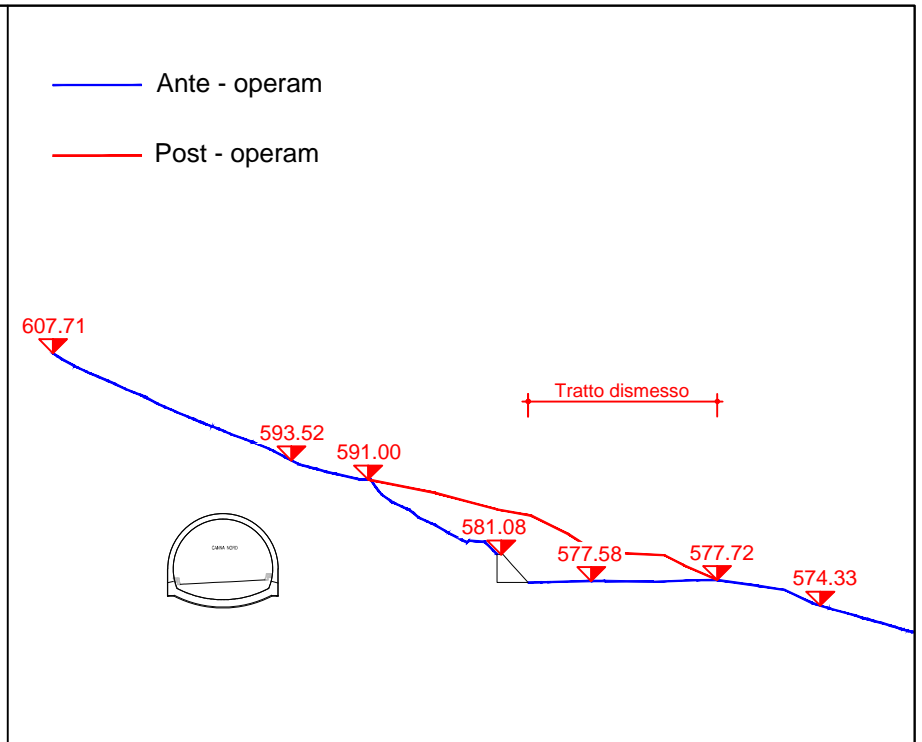

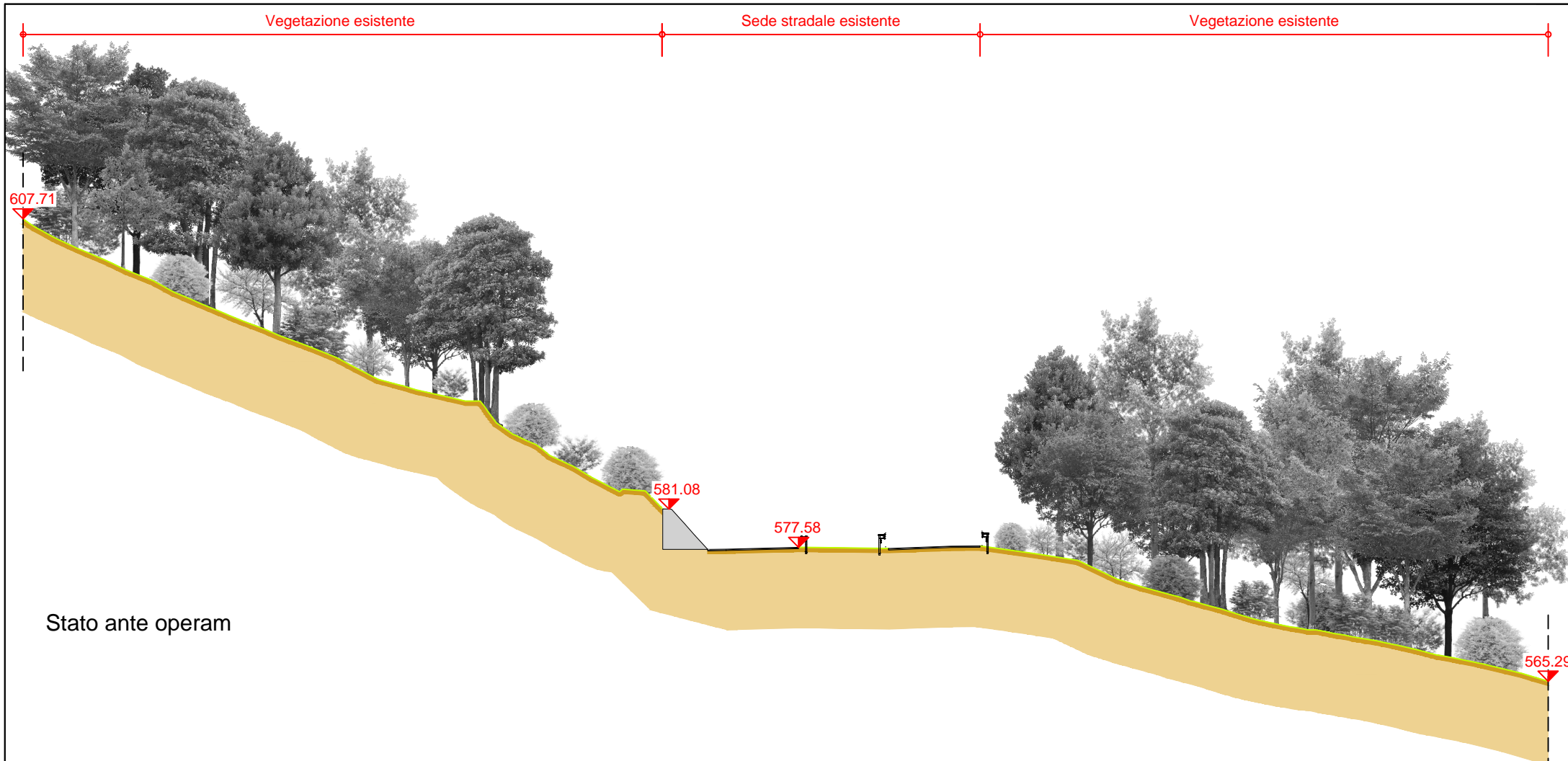
1:2000

REV.	DESCRIZIONE	REDATTO	DATA	VERIFICATO	DATA	APPROVATO	DATA
0	Prima emissione - Costruttivo d'approfondimento senza alterazioni delle condizioni tecnico-economiche del progetto d'appalto	E. Scarano	27/05/2015	P. Pisano	28/05/2015	A. Turso	29/05/2015

RESPONSABILE DEL PROCEDIMENTO

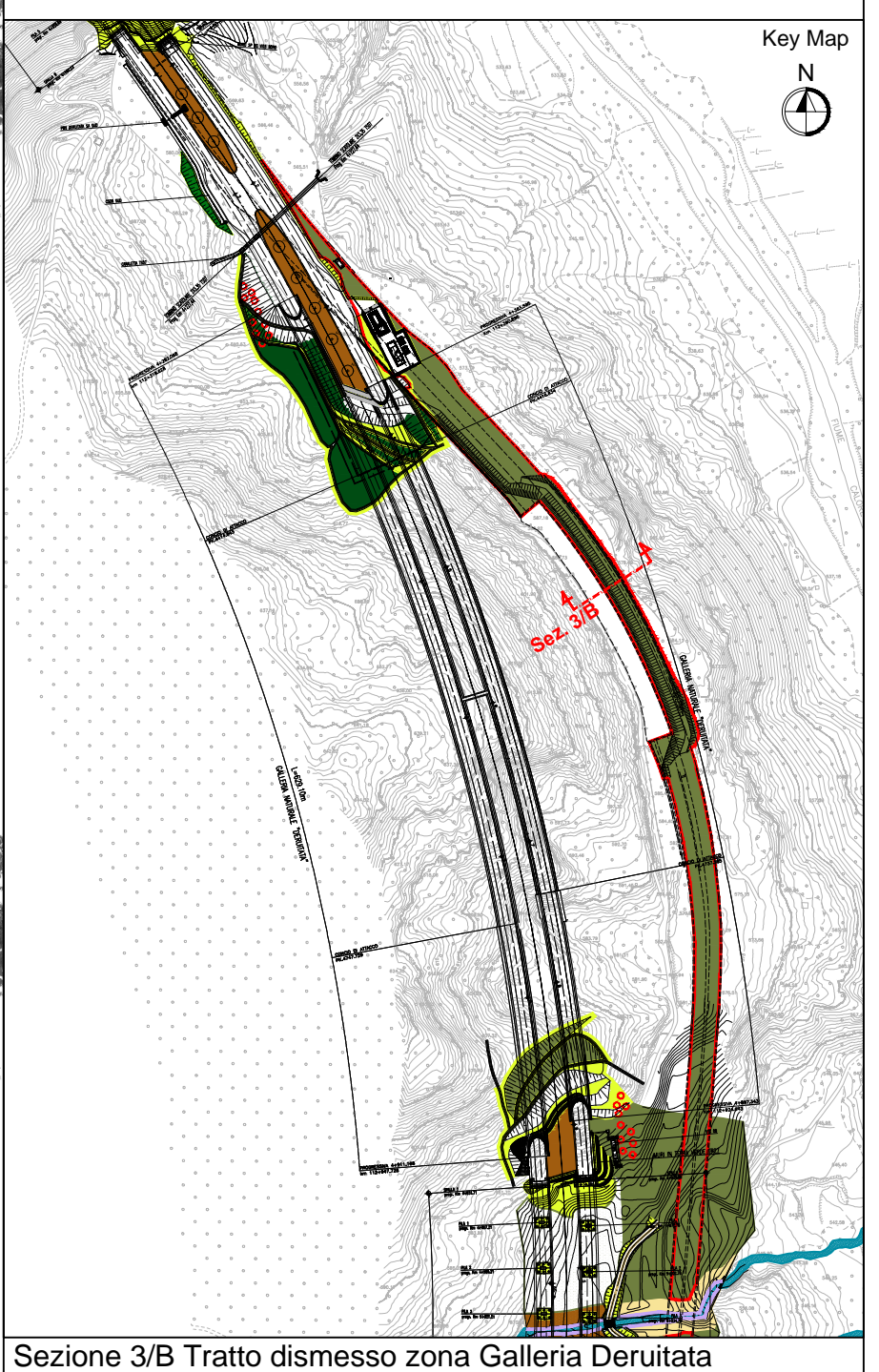
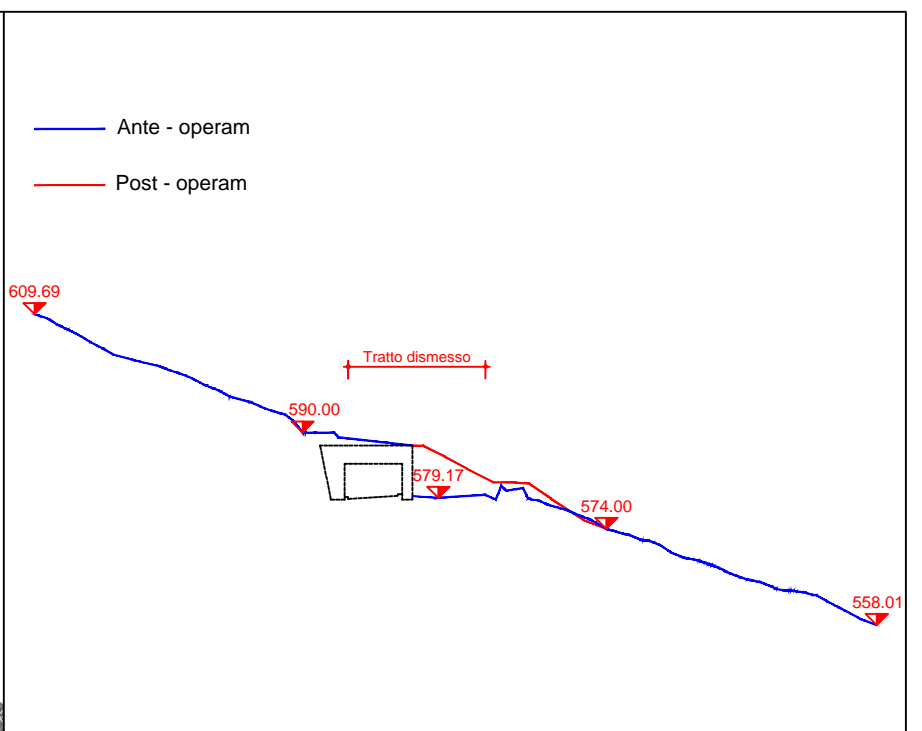
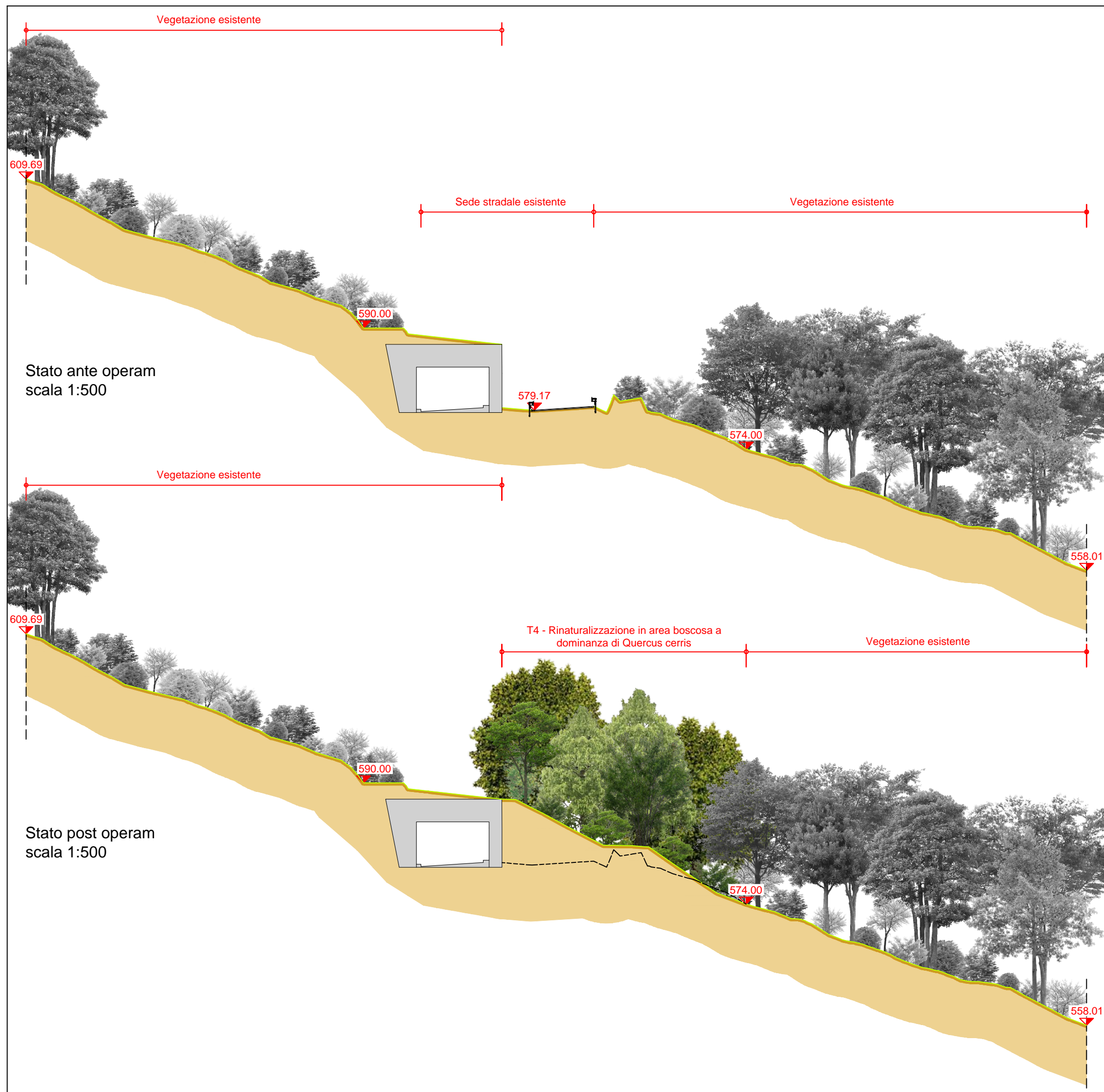
Visto Dott. Ing. Luigi SILLETTA





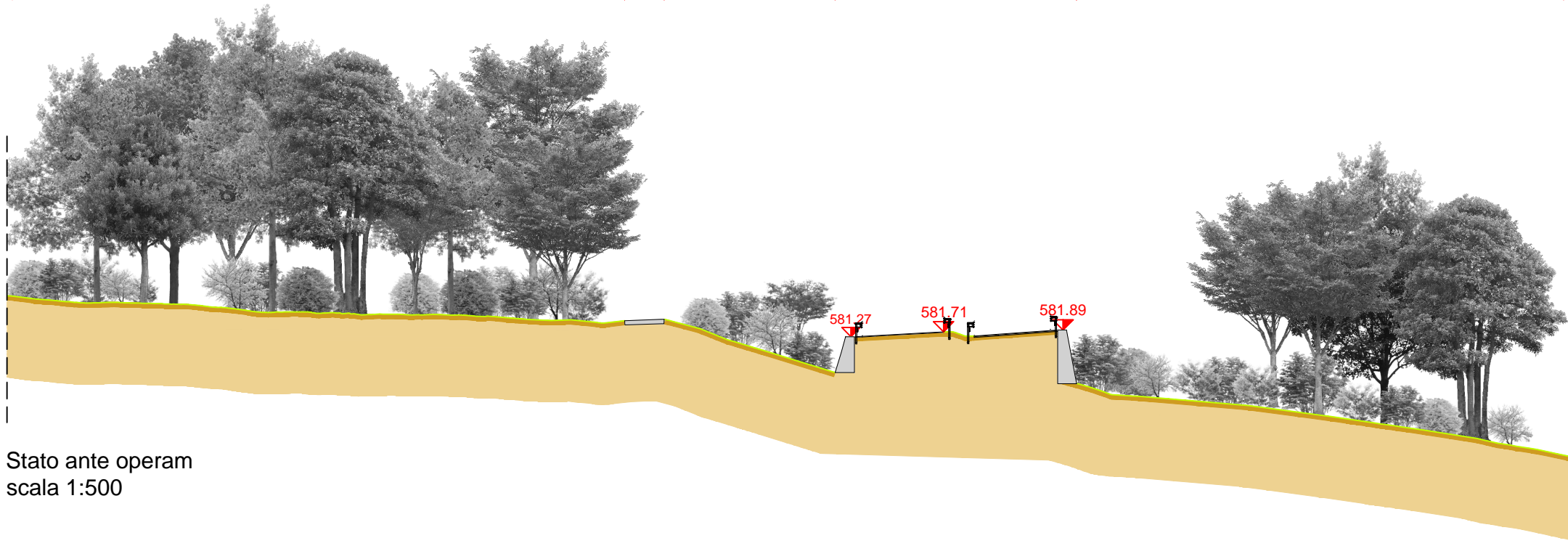
Sezione 3/A Tratto dismesso zona Galleria Deruitata







Vegetazione esistente | Viabilità esistente | Vegetazione esistente | Sede stradale esistente | Vegetazione esistente



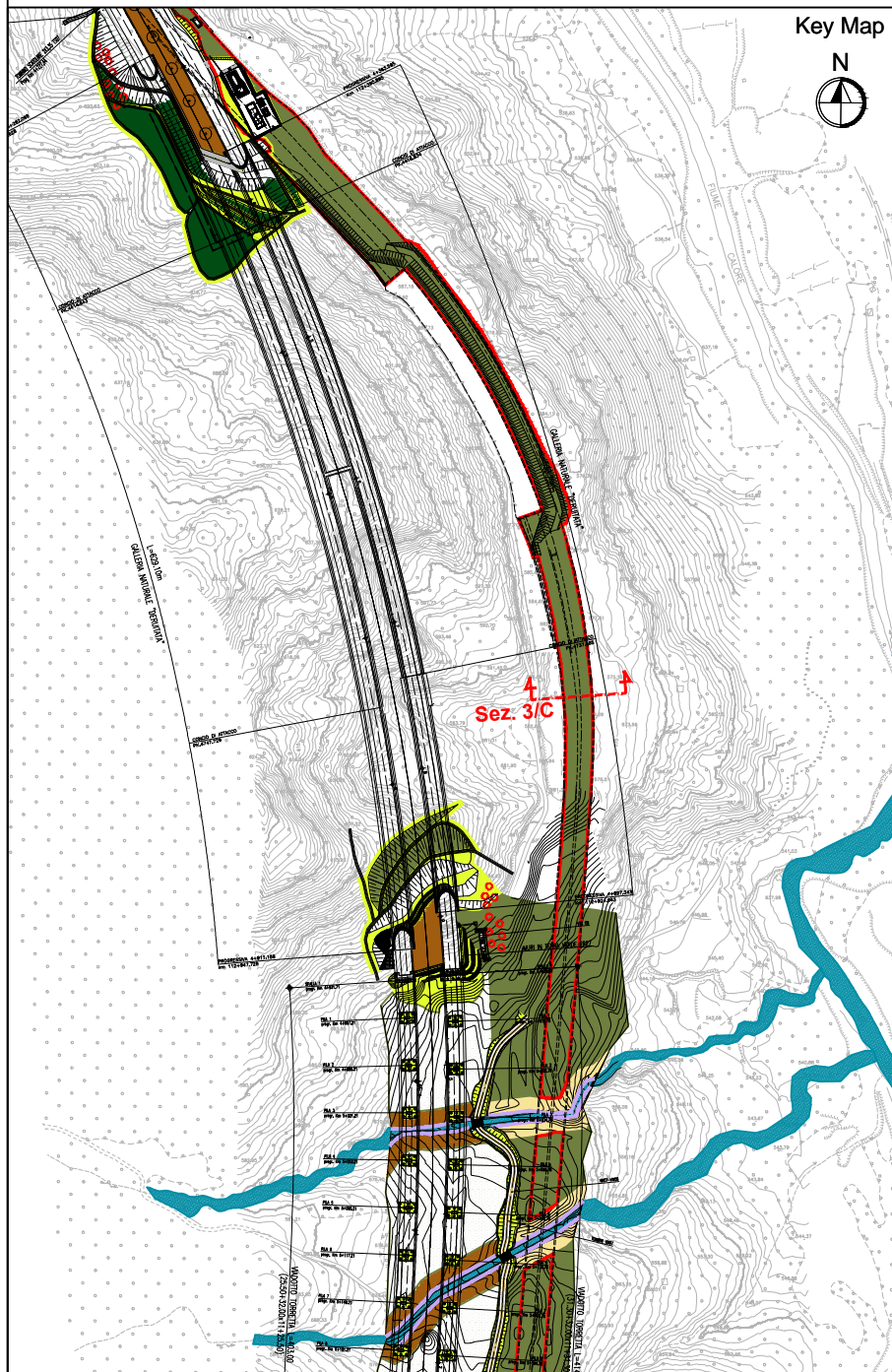
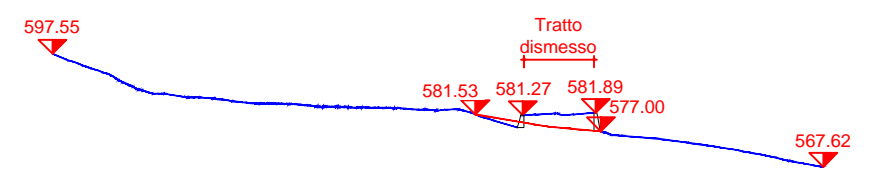
Stato ante operam  
scala 1:500

Vegetazione esistente | Viabilità esistente | Vegetazione esistente | T4 - Rinaturalizzazione in area boscosa a dominanza di Quercus cerris | Vegetazione esistente



Stato post operam  
scala 1:500

— Ante - operam  
— Post - operam




Key Map  
N

Sezione 3/C Tratto dismesso zona Galleria Deruitata

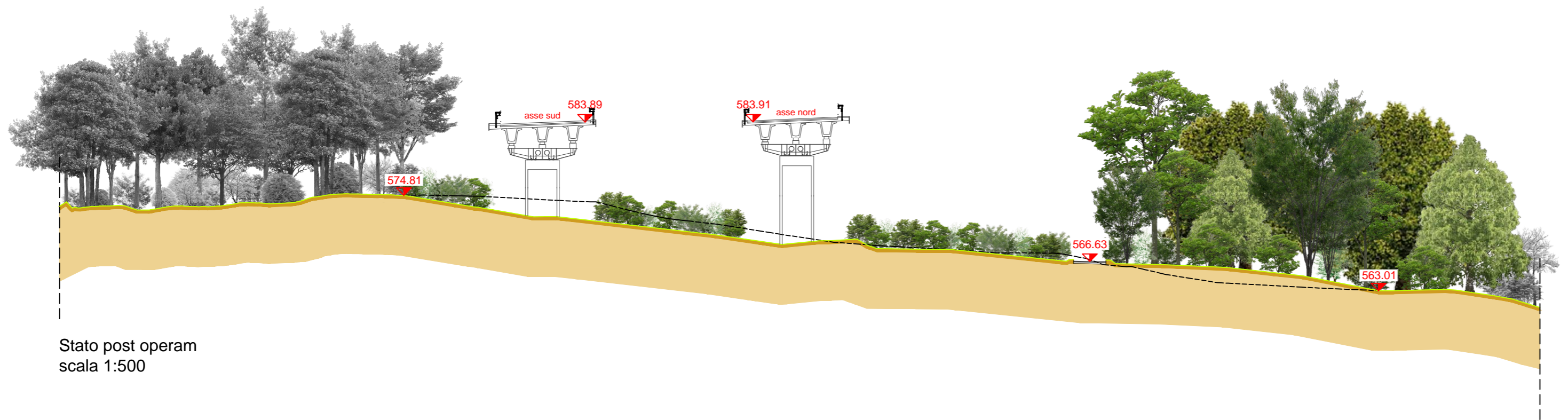


Vegetazione esistente      Vegetazione esistente      Vegetazione esistente      Sede stradale esistente      Vegetazione esistente



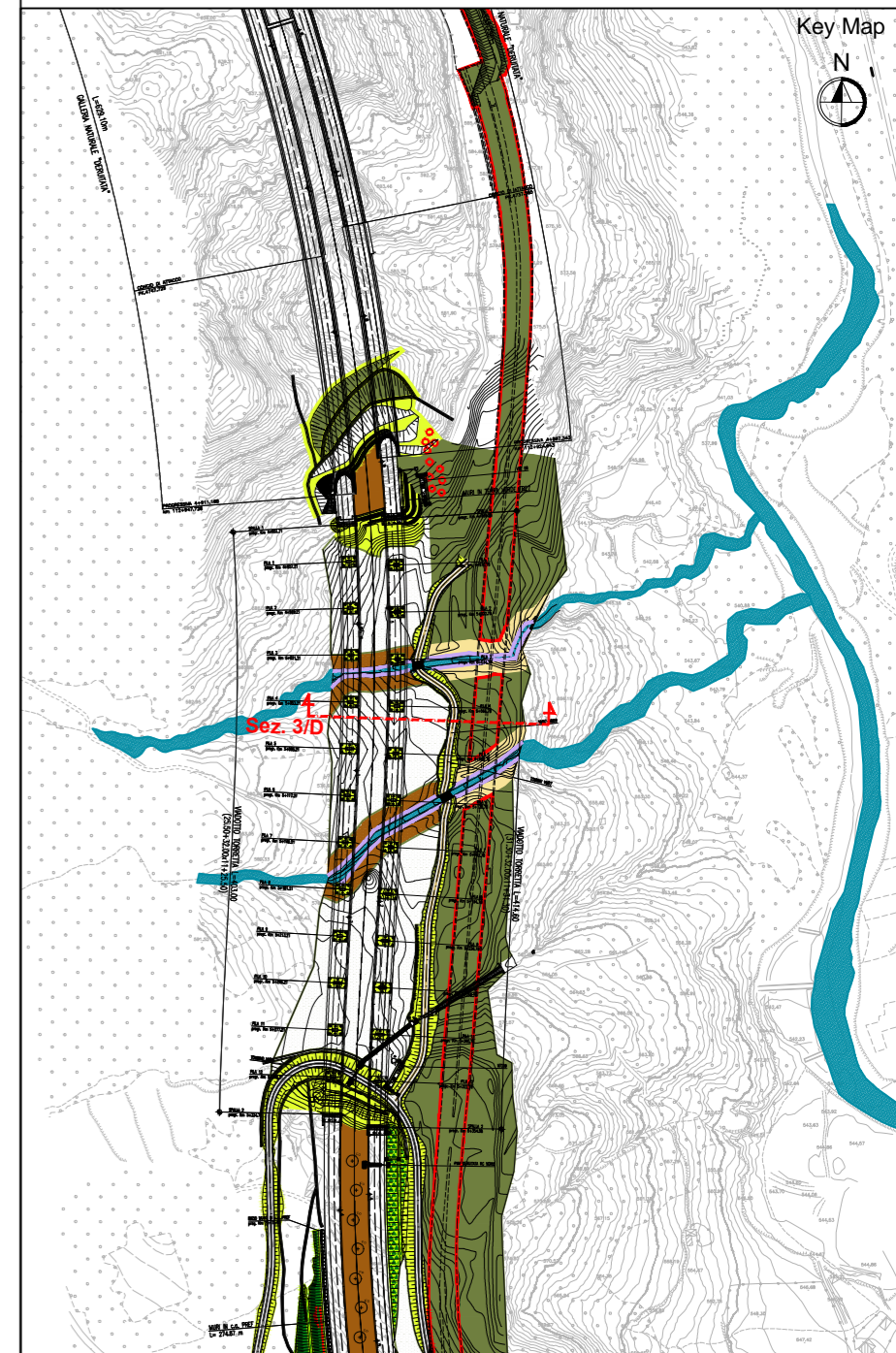
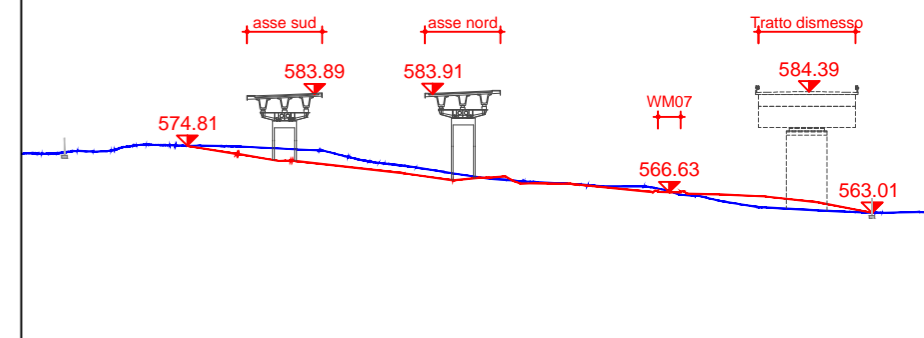
Stato ante operam  
scala 1:500

Vegetazione esistente      T4a - Rinaturalizzazione in area boscosa a dominanza di Quercus cerris - strato arbustivo      VM07      T4 - Rinaturalizzazione in area boscosa a dominanza di Quercus cerris      Viabilità esistente



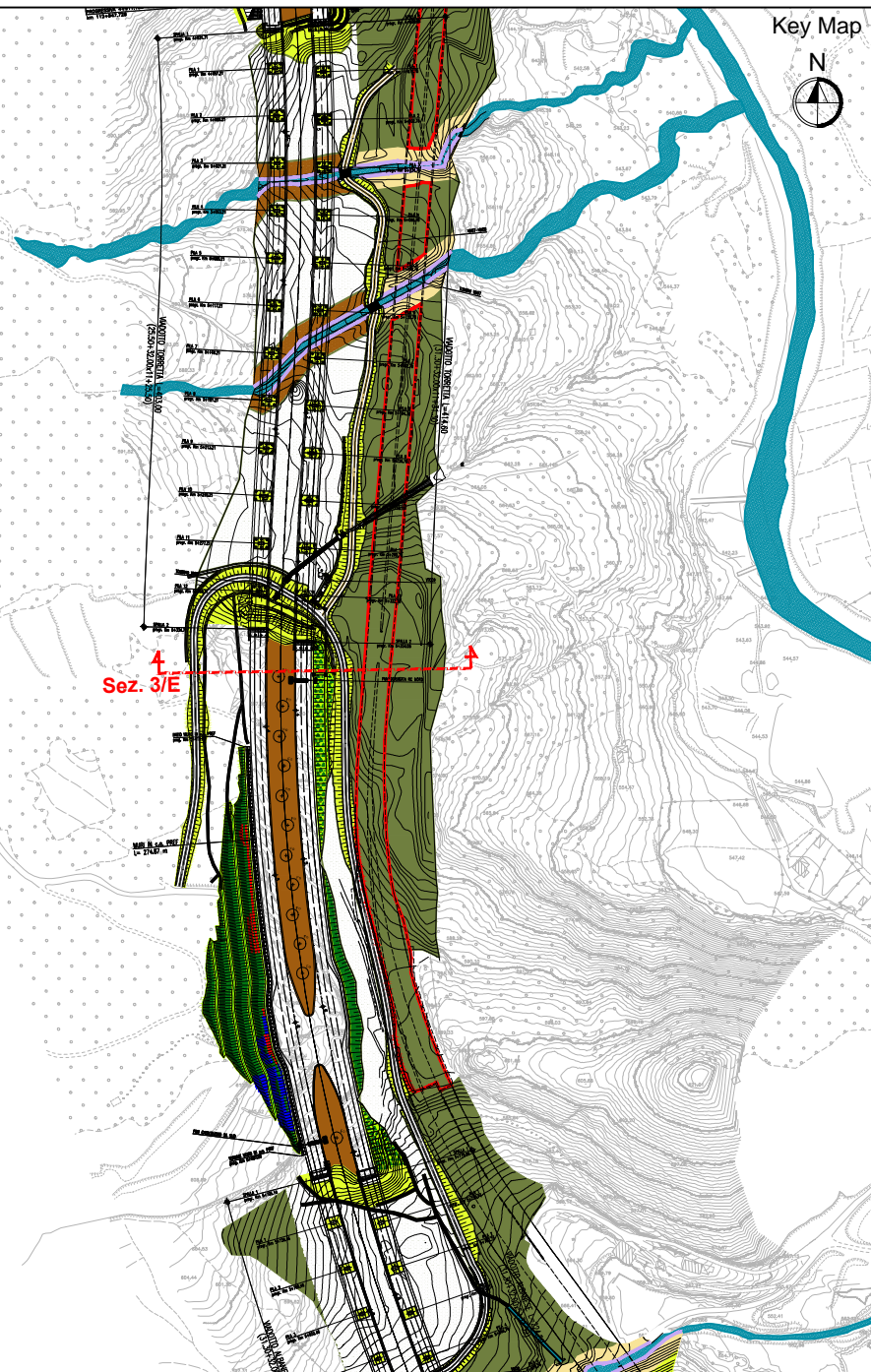

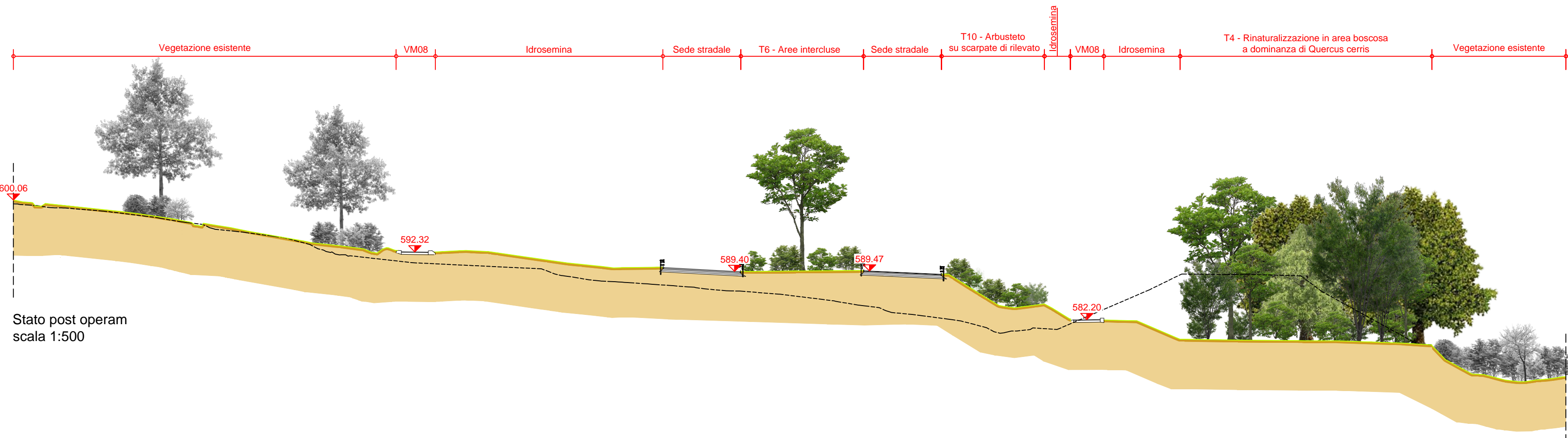
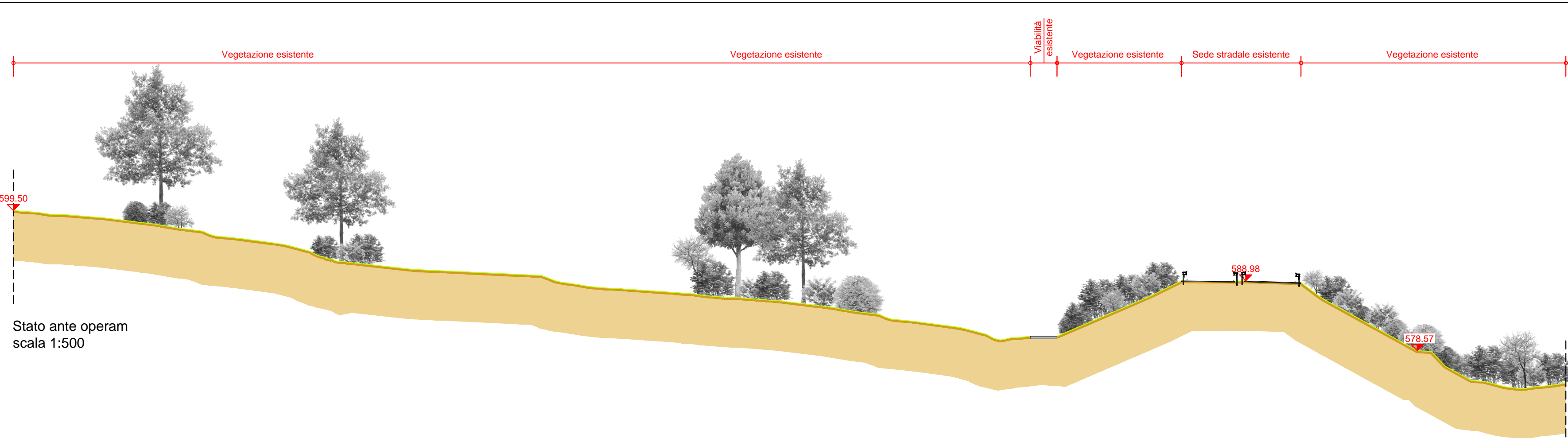
Stato post operam  
scala 1:500

— Ante - operam  
— Post - operam



Sezione 3/D Tratto dismesso zona Viadotto Torretta





Sezione 3/E Tratto dismesso zona Viadotto Torretta