

AEROPORTO DI MILANO LINATE MASTERPLAN 2015-2030



*Studio di Impatto Ambientale
Chiarimenti in fase istruttoria*

Allegato 3.01

**Recepimento del Piano di rischio aeroportuale
nei Piani di governo del territorio (PGT)**



Stralcio degli strumenti di pianificazione territoriale dei comuni di Peschiera Borromeo, San Donato Milanese e Segrate relative ai recepimento dei piani a rischio aeroportuale.



Comune di Peschiera Borromeo
Provincia di Milano

PIANO DI GOVERNO DEL TERRITORIO



PIANO DELLE REGOLE

Sistema Territoriale Insediativo
Carta dei Vincoli



ADOZIONE con Delibera del C.C. n. 6 del 27/02/2012
APPROVAZIONE con Delibera del C.C. n. 43 del 26/07/2012

SINDACO sig. Antonio S. Falletta
SEGRETARIO GENERALE dott. Diego Carlino

COMUNE DI PESCHIERA BORROMEO
ing. Giuseppe Cancellieri (responsabile settore Pianificazione e Gestione edl Territorio)

GRUPPO DI LAVORO
ing. Agazio Montiroso, arch. Gabriella De Sanctis, geom. Emanuela Pedone,
geom. Nadia Vernier

CENTRO STUDI PIM
dott. Franco Sacchi (direttore responsabile)

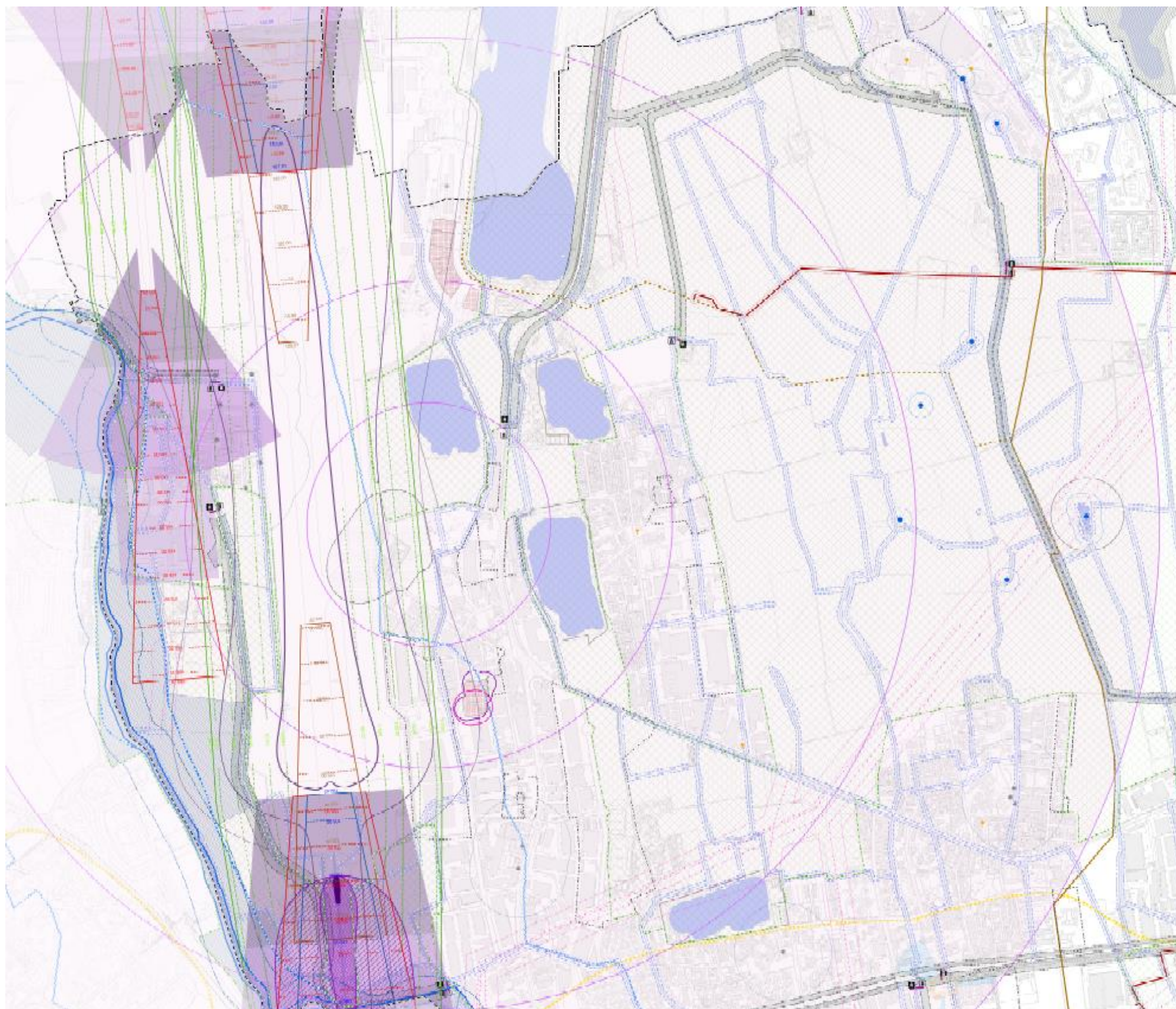
GRUPPO DI LAVORO
arch. Cristina Alinovi (staff Pim),
arch. Pietro Lembi (staff Pim),
ing. Francesca Boeri (staff Pim),
ing. Mauro Barzizza (staff Pim),
arch. Edoardo Marini (consulente esterno)
dott. Dario Corvi (consulente esterno)
dott. Massimo Spirlandelli (consulente esterno)

Scala 1:5.000
Novembre 2011_rev. Ottobre 2012
CON_05_10_ELA_TV45_AV43



3.3 pr





















Copertina della tavola 3.3 pr del Piano delle Regole del PGT Comune di Peschiera Borromeo



Stralcio della tavola 3.3 pr del Piano delle Regole del PGT Comune di Peschiera Borromeo

3. Vincoli aeroportuali di Linate

Raggio = r u r

PIANO DI RISCHIO AEREO "Zone di Tutela" (art. 707 del Codice della Navigazione Aerea e art. 8.5 del cap. 7 del Regolamento)			
	Zona di tutela A		
	Zona di tutela B		
	Zona di tutela C		
ZONE DI CARATTERIZZAZIONE ACUSTICA DELL'INTORNO AEROPORTUALE (art. 37 NTA del PGT, art. 7 dell'Allegato B DM 31.10.1997 smi)			
	Zona di isolivello A		
	Zona di isolivello B		
	Zona di isolivello C		
	AMBITO DI PROTEZIONE ACUSTICA AEROPORTUALE Limite radar altezza edifici		
LIMITAZIONI RELATIVE ALLA "MAPPA DI VINCOLO" RELATIVA AGLI OSTACOLI E AI PERICOLI PER LA NAVIGAZIONE AEREA ENAC: Dispositivo dirigenziale n. 005/OP/MV del 15.09.2011			
	Superficie di transizione		Superficie di transizione linee di isolivello altimetrico - 10 m
	Superficie di avvicinamento		Superficie di avvicinamento linee di isolivello altimetrico - 5 m
	Superficie di atterraggio interrotto		Superficie di atterraggio interrotto linee di isolivello altimetrico - 5 m
	Superficie di salita al decollo		Superficie di salita al decollo linee di isolivello altimetrico - 5 m
	Superficie conica e orizzontale interna ed esterna		Superficie conica curve di isolivelli altimetrico - 20 m
CURVE ISORISCHIO RWY36 art. 715 Codice della Navigazione			
	Tutela alta		Tutela interna
			Tutela intermedia


Legenda (parz.) della tavola 3.3 pr del Piano delle Regole del PGT Comune di Peschiera Borromeo

Comune di San Donato Milanese
Provincia di Milano

PIANO DI GOVERNO DEL TERRITORIO
DOCUMENTO DI PIANO
Quadro conoscitivo

Sistema territoriale insediativo.
Carta dei vincoli

2.12.2dp



Scala 1:5.000



CORREZIONE DI ERRORI MATERIALI E RETTIFICA DEGLI ATTI DI PGT NON COSTITUENTI VARIANTE AGLI STESSI. (art.13, c.14bis della LR 12/05)
APPROVAZIONE con Delibera del C.C. n. 2 del 14/03/2014

PGT ADOZIONE con Delibera del C.C. n. 20 del 16 marzo 2011
PGT APPROVAZIONE con Delibera del C.C. n. 47 del 30 ottobre 2011

SINDACO
Dott. re Andrea Checchi

SEGRETARIO GENERALE
dott. re Antonio Volpe


COMUNE DI SAN DONATO MILANESE
ing. Giovanni Biolzi (Dirigente Area Territorio Ambiente e Attività Produttive)
geom. Roberto Saronni (Responsabile Servizio Patrimonio)

GRUPPO DI LAVORO
Carmen Autunno, Giorgio Bertolotti, Annalisa Garlaschi,
Stefano Monico, Antonia Uggeri

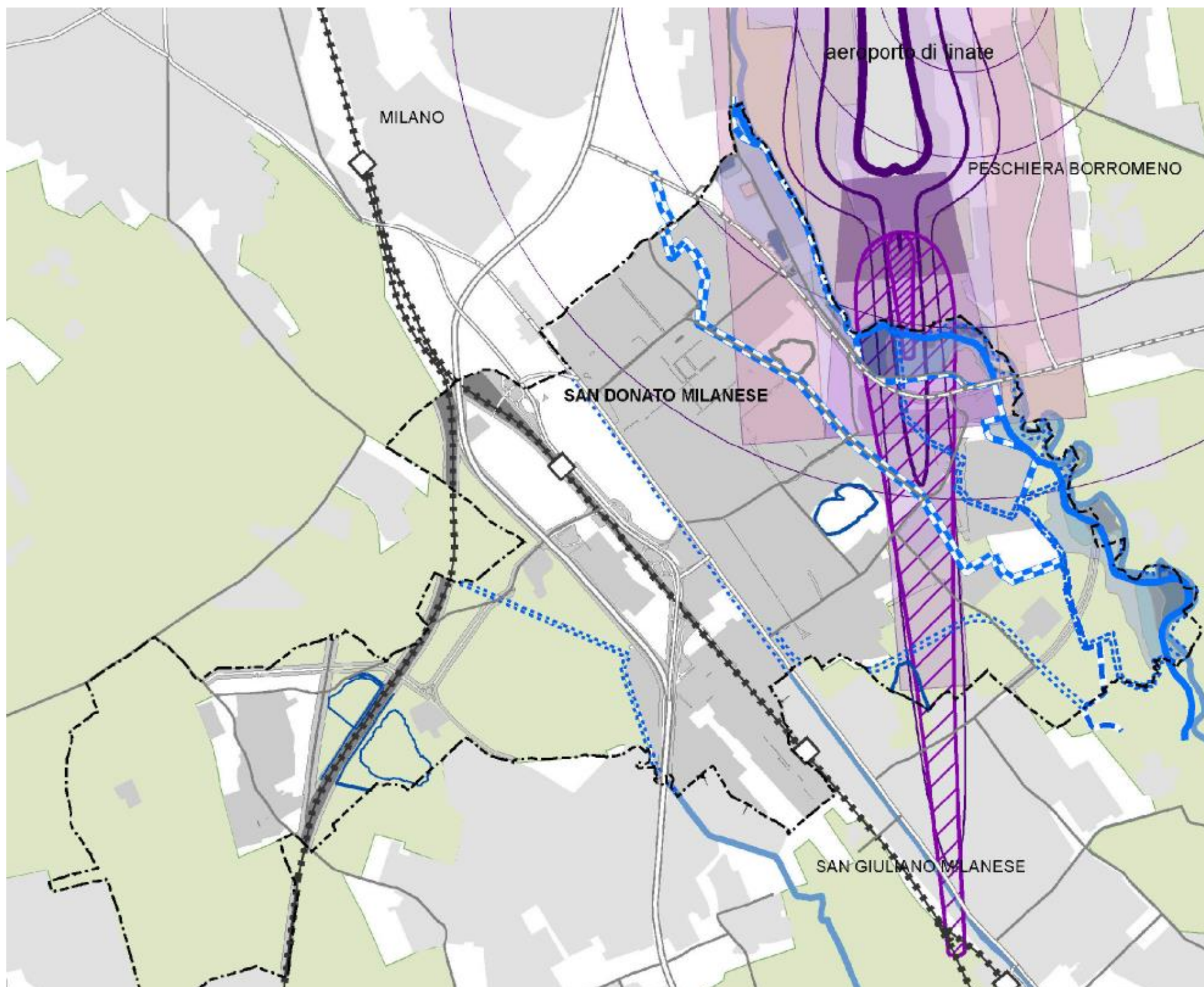
COLLABORAZIONE DEL CENTRO STUDI PIM
dott. Franco Sacchi (Direttore Responsabile)

GRUPPO DI LAVORO
arch. Cristina Alinovi (staff Pim),
arch. Dario Corvi (staff Pim)

febbraio 2014
CON_06_13_ELA_TV19_AV07_rev7



Copertina della tavola 2.12.2 dp del PGT Comune di San Donato M.se







Stralcio della tavola 2.12.2 dp del PGT Comune di San Donato M.se

2. Vincoli aeroportuali di Linate





Adeguamento e recepimento del Codice della navigazione aerea

(Nuovo Codice della Navigazione, DLgs. 15.03.2006, n. 151)

	Zona di tutela A		Zona di tutela C
	Zona di tutela B		Zona di tutela D

Zone di caratterizzazione acustica dell'intorno aeroportuale

(art. 7 dell'Allegato B DM 31.10.1997 smi "Metodologia di misura del rumore aeroportuale")


	Tutela del rumore aeroportuale Zona di isolivello A (60 dB)
	Zona di isolivello B (65dB)
	Zona di isolivello C (75dB)
	Limite radar (L. n.58/1968)

Curve Isorischio RWY36 art. 715 Codice della Navigazione


	Tutela alta
	Tutela interna
	Tutela intermedia

Limitazioni relative alla "Mappa di vincolo" relativa agli ostacoli e ai pericoli per la navigazione aerea

ENAC: Dispositivo dirigenziale n. 005/OP/MV del 15.09.2011

	Superficie di transizione		Superficie di transizione linee di isolivello altimetrico - 10 m
	Superficie di avvicinamento		Superficie di avvicinamento linee di isolivello altimetrico - 5 m
	Superficie di atterraggio interrotto		Superficie di atterraggio interrotto linee di isolivello altimetrico - 5 m
	Superficie di salita al decollo		Superficie di salita al decollo linee di isolivello altimetrico - 5 m
	Superficie conica e orizzontale interna ed esterna		Superficie conica curve di isolivelli altimetrico - 20 m

Legenda (parz.) della tavola 2.12.2 dp del PGT Comune di San Donato M.se



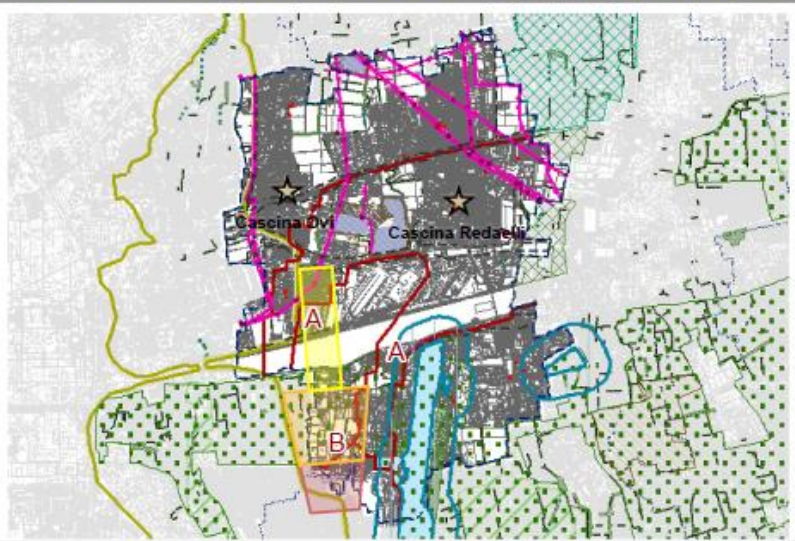
Comune di Segrate

Provincia di Milano

PIANO DI GOVERNO DEL TERRITORIO

ai sensi della Legge Regionale per il Governo del Territorio del 11/03/2005 n. 12 e s.m.i.



DOCUMENTO DI PIANO



Oggetto: Quadro conoscitivo Ambito locale

Vincoli di legge

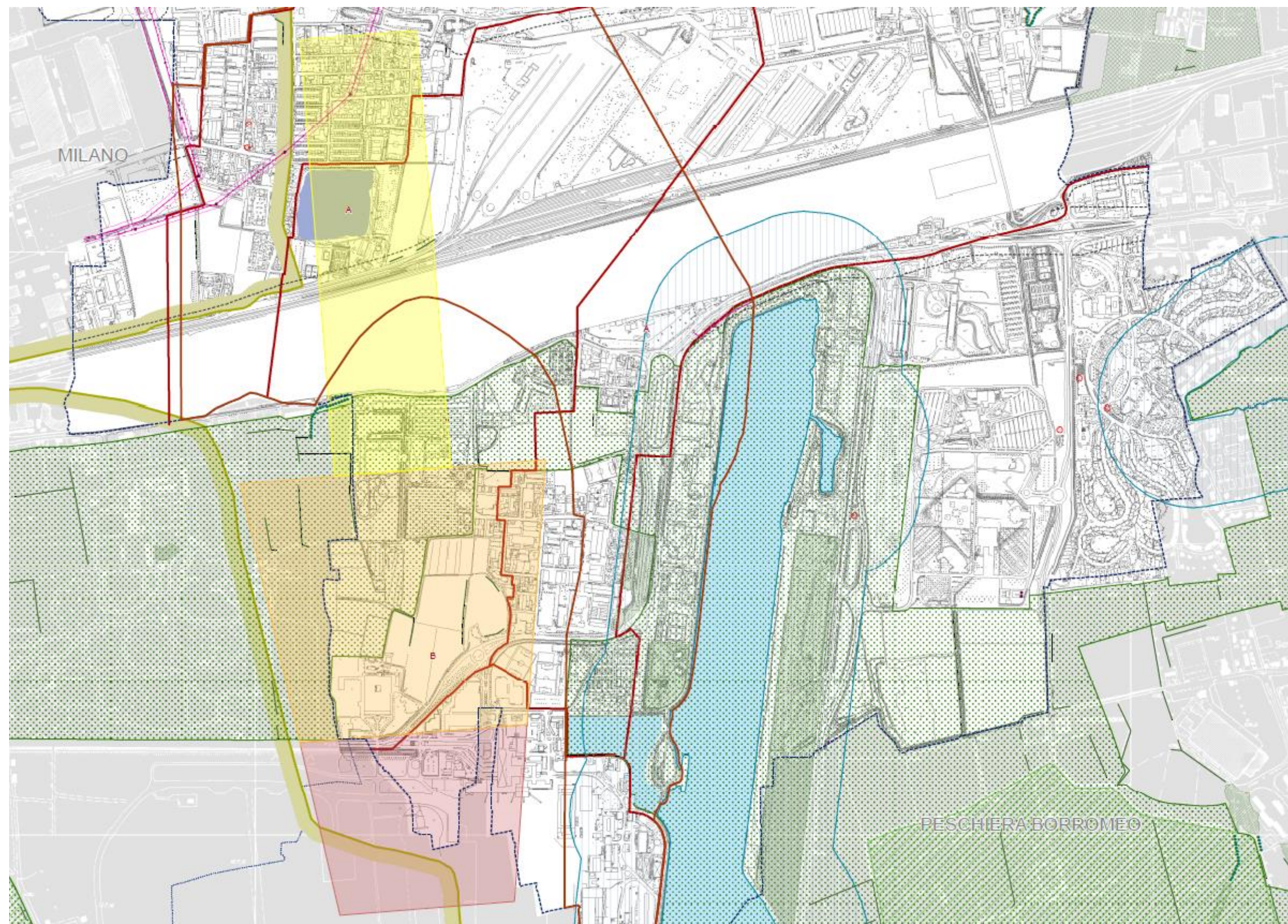
COMUNE DI SEGRATE				
Sindaco Adriano Alessandrini	Assessore al Territorio Angelo Zanoli	Direzione Territorio sezione Urbanistica Maurizio Rigamonti, Carlo Cerizza, Alessandra Sola, Nadia Trenta, Grazia Dema	Autorità Procedente Maurizio Rigamonti	Autorità Competente Carlo Cerizza, Lidia Cioffari

GRUPPO DI LAVORO PGT		
Redazione Quadro conoscitivo <small>CRISTOFORO</small>  Centro Studi PIM Via Marin 2 - MILANO Franco Sacchi (Direttore Responsabile), Pietro Lembi (capo progetto), Fabio Bianchini, Alma Grieco, Piero Nobile, Evelina Saracchi (staff PIM) Elisabetta Serri, Laura Milani, Massimo Spirandelli, Angela Cortini (collaboratori esterni)	Redazione Documento di Piano e Piano delle Regole ATI BCG Associati di Massimo Giuliani Via Treves 2 - PAVIA CS TAT Centro Studi Tecnologia Architettura Territorio Via Fucini 5 - MILANO Massimo Giuliani (capogruppo), Arturo Majocchi, Fabrizio Schiaffonati, Elena Muscinelli, Andrea Tartaglia, Matteo Gambaro con: Paolo Alberico, Marco Cavalotti, Marco Peocchio, Federica Rando, Marco Tosca, Rosaria Verardi, Marisa Zuzzaro	Redazione Piano dei Servizi Studio Oggioni e Associati Franco Oggioni Via Torri Bianche 9 - VIMERCATE (MI) Redazione V.A.S. N.Q.A. Nuova Qualità Ambientale Giovanni Luca Bisogni Via Sacco 6 - PAVIA Redazione Componente idrogeologica  STUDIO IDROGEOLOGICO associato Bastioni di Porta Volta, 7 - MILANO

Scala: 1:5000	data: febbraio 2012	Tavola: A9
	Rettificata errore materiale: gennaio 2016	

Copertina della tavola A09 del PGT Comune di Segrate

NB: pur se il PGT risulta annullato (come da osservazione del Comune di Segrate) dalla sentenza del TAR Lombardia n. 576/2015, la cui esecutività è però stata successivamente sospesa dall'ordinanza del Consiglio di Stato, sez. Quarta, n. 2047/2015, si ritiene, al di là dello stato di avanzamento nell'iter di entrata in vigore del PGT, che la validità della definizione delle aree di rischio sia confermata anche nelle eventuali successive versioni del PGT. Si nota, tra l'altro, che la data di redazione dell'allegata rettifica della tavola è successiva all'ordinanza del Consiglio di Stato.



Stralcio della tavola A09 del PGT Comune di Segrate

LEGENDA

Vincoli storici e architettonici

Tutela dei beni di interesse artistico e storico - D.Lgs. 42/2004 e s.m.e i. - Parte seconda



Beni culturali (art.10)

Tutela dei beni di interesse paesaggistico - D.Lgs. 42/2004 e s.m.e i. - Parte terza



Fascia rispetto dei laghi (art. 142 lett. b)



Parchi regionali (art. 142 lett. f) - Parco Agricolo Sud (Legge istitutiva : LR 24/90 del 23 aprile 1990)

Vincoli tecnici

----- Rispetto ferroviario (D.P.R. 11/07/1980 ART. 49)

----- Rispetto stradale (D.Lgs. 30/04/1992 n. 285 - Nuovo Codice della Strada)
D.P.R. 18/12/1992 n. 495 - Regolamento di esecuzione

----- Rispetto cimiteriale (T.U. leggi sanitarie n. 1265/1934 art. 338 e s.m.e i.)

----- Elettrodotta • Traliccio



Zona di rispetto aeroportuali - curve isofoniche (D.Lgs 09/05/2005 n. 96 art. 707
D. Lgs. 15/03/2006 n. 151)

Piano di rischio aeroportuale



Zona A



Zona B



Zona C

Legenda (parz.) della tavola A09 del PGT Comune di Segrate

PGT

Piani di Governo
del Territorio

ASSESSORATO URBANISTICA, EDILIZIA PRIVATA

Area Territorio
Direzione Centrale Sviluppo del Territorio
Settore Pianificazione Urbanistica Generale
Servizio Pianificazione Generale



Milano
Comune
di Milano




TAVOLA N.:

P.01

CODICE ARCHIVIO:

STESURA ORIGINALE:
Luglio 2012

Piano di Rischio

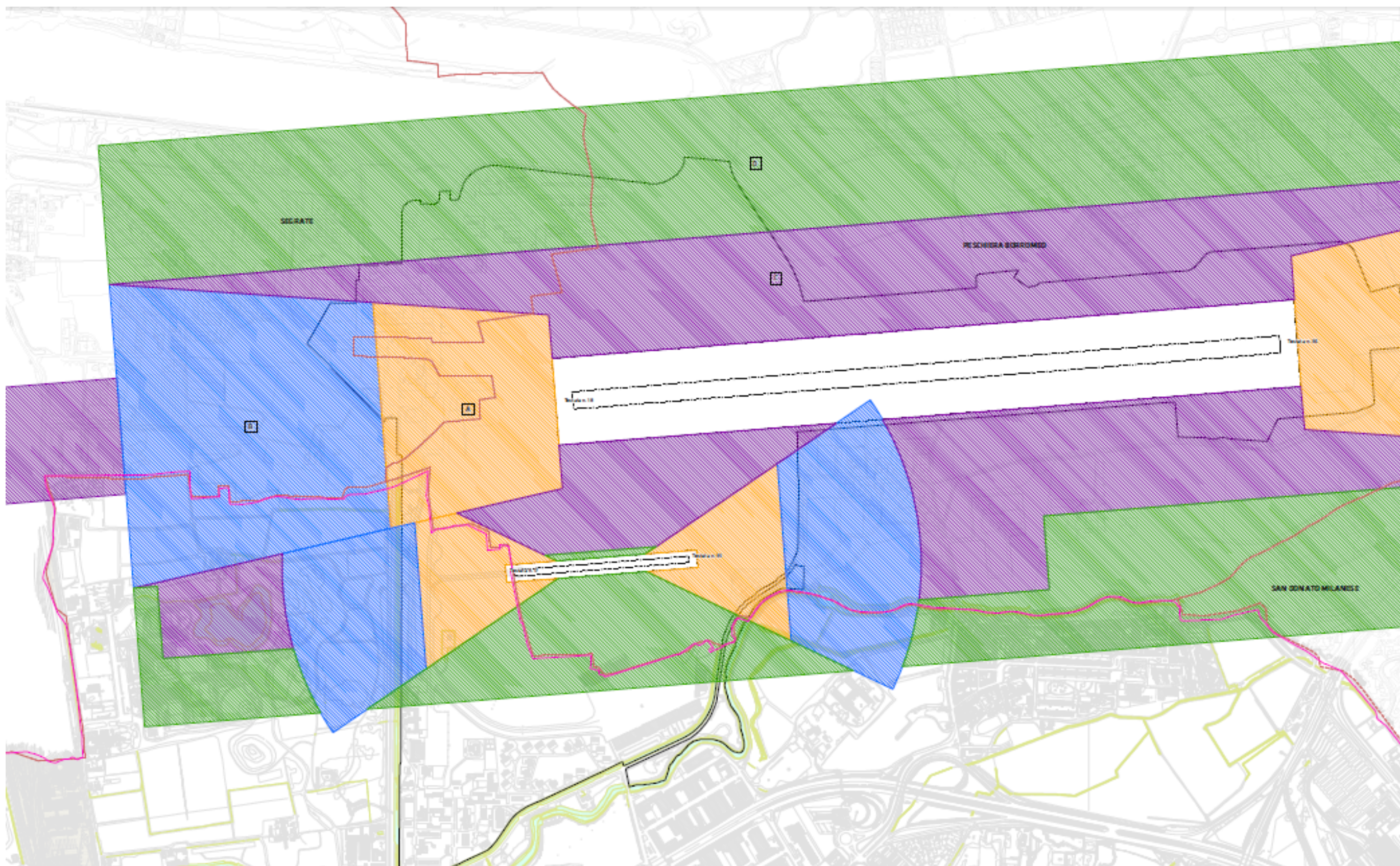
Aeroporto di Milano Linate

<p>Direttore Centrale Sviluppo del Territorio Giuseppina Sordi</p>	<p>Direttore Settore Pianificazione Urbanistica Generale Simona Collarini</p>
<p>Responsabile Servizio Pianificazione Generale Marino Bottini</p>	<p>Responsabile Servizio di Gestione Pianificazione Urbanistica Generale e O.O.U. Fabio Visintin</p>
<p>Collaboratori: Cristina Silvestre, Chiara Paoletto, Grazia Busamolino</p>	
<p>Quadrante: Est Linate Scala: 1: 5.000</p>	

Individuazione delle aree di tutela aeroportuale
ai sensi dell'art. 707 del Codice della Navigazione

Planimetria dell'aeroporto e base cartografica del territorio
con l'individuazione delle aree di tutela.

Copertina della tavola P.01 dell'allegato Piano di Rischio al PGT Comune di Milano



Stralcio della tavola A09 del PGT Comune di Milano

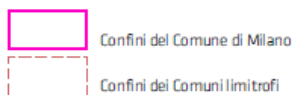
Aeroporto di Milano Linate



Piano di rischio



Limiti amministrativi



Legenda (parz.) della tavola A09 del PGT Comune di Milano



Piano di Governo del Territorio



Comune di San Giuliano Milanese

Piano di Governo del Territorio

VINCOLI - ZONA NORD

Tavola A9

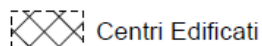


Scala : 1:5.000

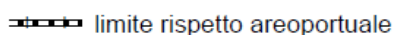
PGT adottato con Delibera CC n° 32 del 20/05/2009
PGT approvato con Delibera CC n° 1 del 27/01/2010

Copertina della tavola A09 del PGT Comune di San Giuliano Milanese

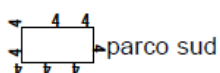
Limite centro edificato



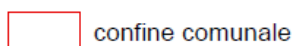
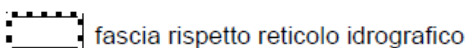
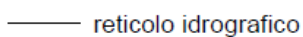
Rispetto areoportuale



Parco Agricolo Sud Milano



Vincoli di polizia idraulica dei corsi d'acqua (ai sensi della d.g.r. 7/7868 del 2002)



Legenda (parz.) della tavola A09 del PGT Comune di San Giuliano Milanese