ENEL

COMPARTIMENTO DI ROMA

SETTORE PRODUZIONE E TRASMISSIONE

ELETTRODOTTO 150 KV

FOLIGNO-PIETRAFITTA

2° TRONCO: TR.65 — TR.128

PARAMETRO 970

PROFILO

DIS. n° 14332
7-6-1985

Dis. n°: ~~F-P. 02~~	Data: SETTEMBRE 1984	Scala: L 1:2000 H 1:500

NOTE:

ADELFOI s.a.s.

~~HS 504~~

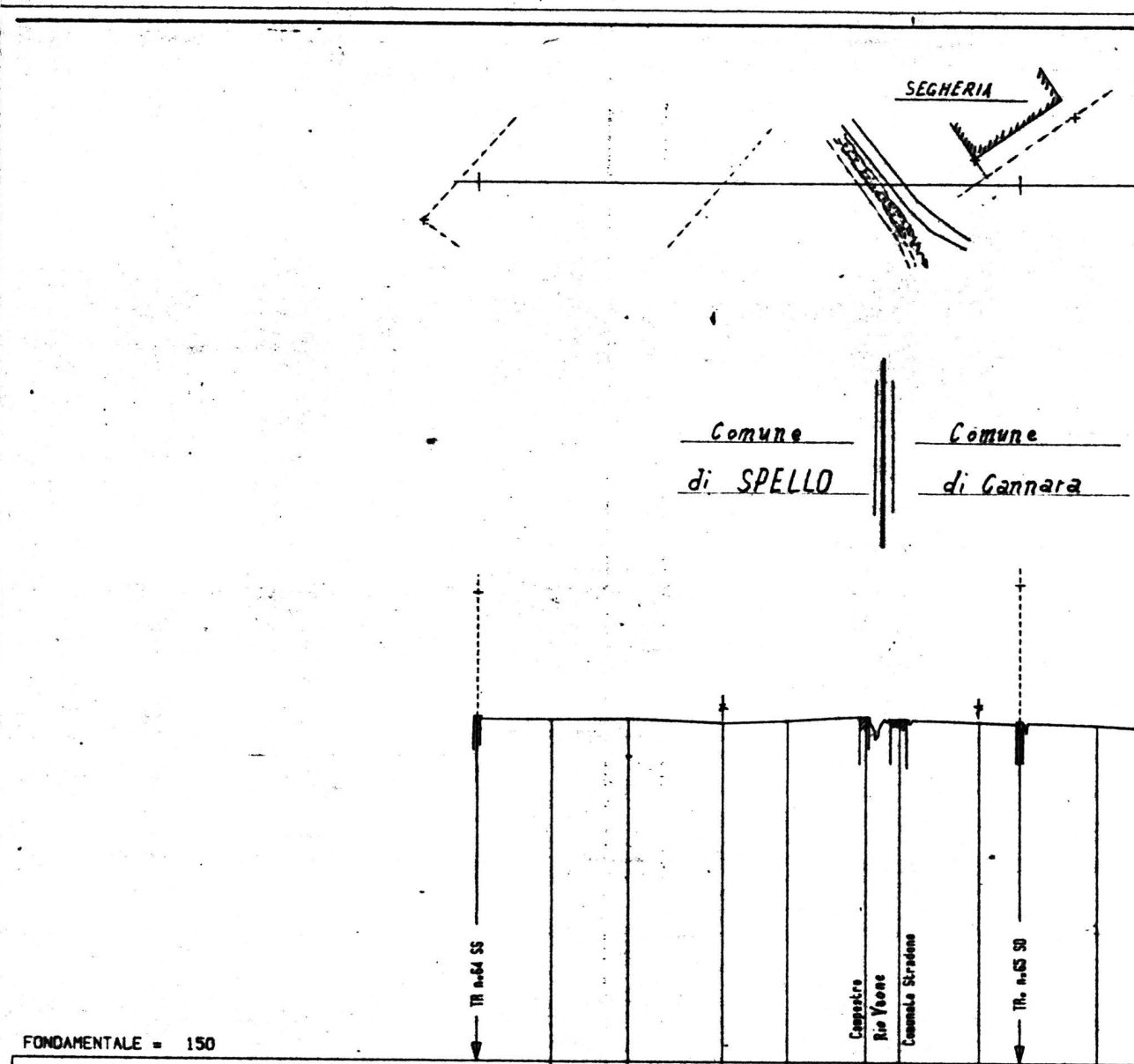
SEGHERIA
Comune di SPELLO
Comune di Cannara
TR n.64 SS
Campestre
Rio Vaone
Comunale Stradone
TR. n.65 SO

FONDAMENTALE = 150

QUOTE TERRENO	189.12	188.81	188.90	188.50	188.85	189.27	188.95	188.73	188.79	188.43
NUMERO SOSTEGNO										
TIPO PALO E ARMAMENTO										
TIPO FONDAZIONE										
CAMPATA	148									
PROGRESSIVE	14181.40	14215.50	14250.60	14293.30	14322.80	14358.60	14374.00	14411.20	14429.80	14464.90
COLTURE										
ETTOMETRICA	142			143				144		

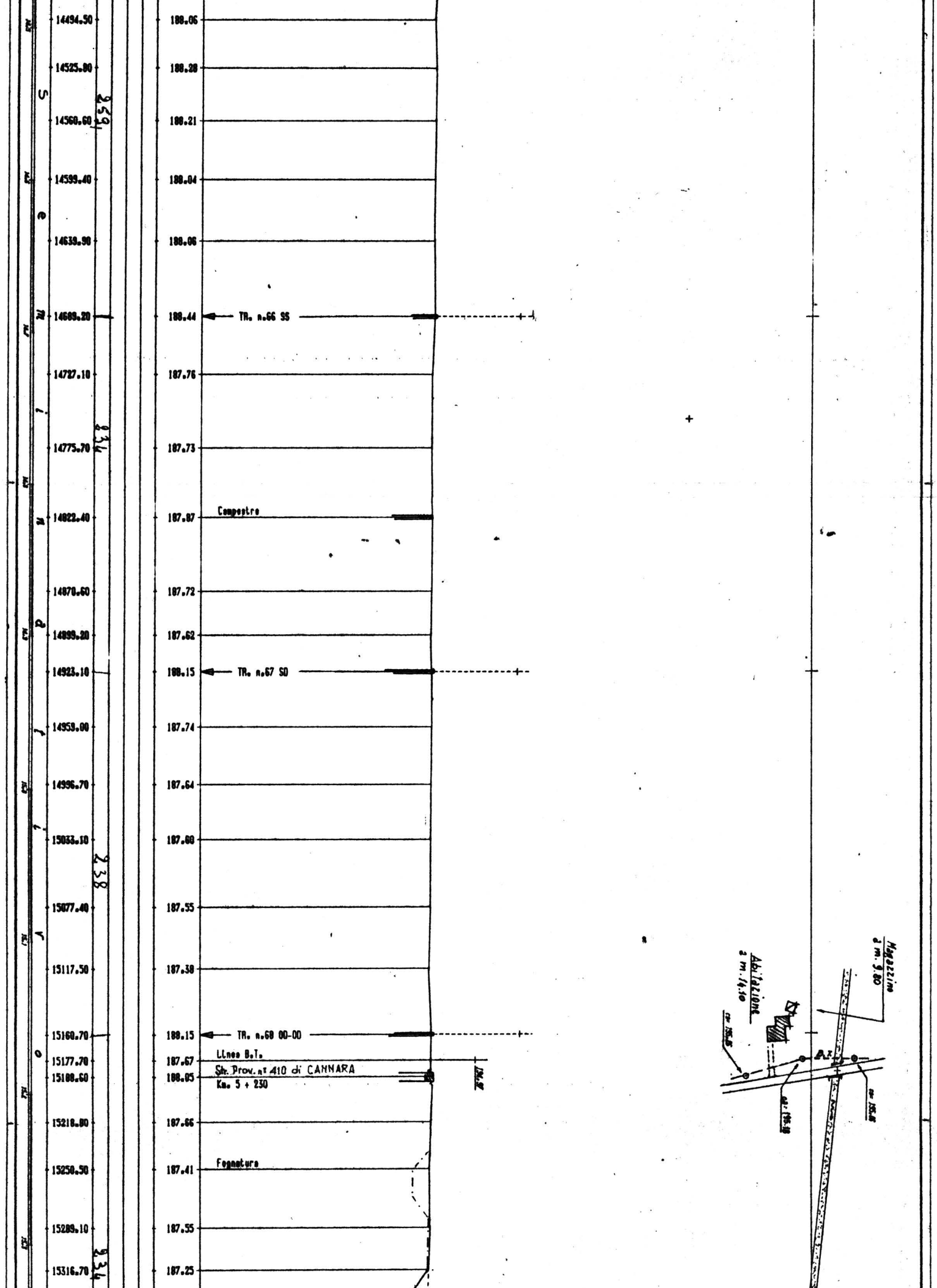
S e m i n a t i v o
259
234
238
234
Campestre
TR. n.66 SS
TR. n.67 SO
TR. n.68 OO-OO
Linea B.T.
Str. Prov. n° 410 di CANNARA
Km. 5 + 230
Fognatura
Magazzino a m. 9.80
Abitazione a m. 14.10
B.T.

14494.50	188.06
14525.80	188.28
14560.60	188.21
14599.40	188.04
14639.90	188.06
14689.20	188.44
14727.10	187.76
14775.70	187.73
14822.40	187.87
14870.60	187.72
14899.20	187.62
14923.10	188.15
14959.00	187.74
14996.70	187.64
15033.10	187.60
15077.40	187.55
15117.50	187.38
15160.70	188.15
15177.70	187.67
15188.60	188.05
15218.80	187.66
15250.50	187.41
15289.10	187.55
15316.70	187.25

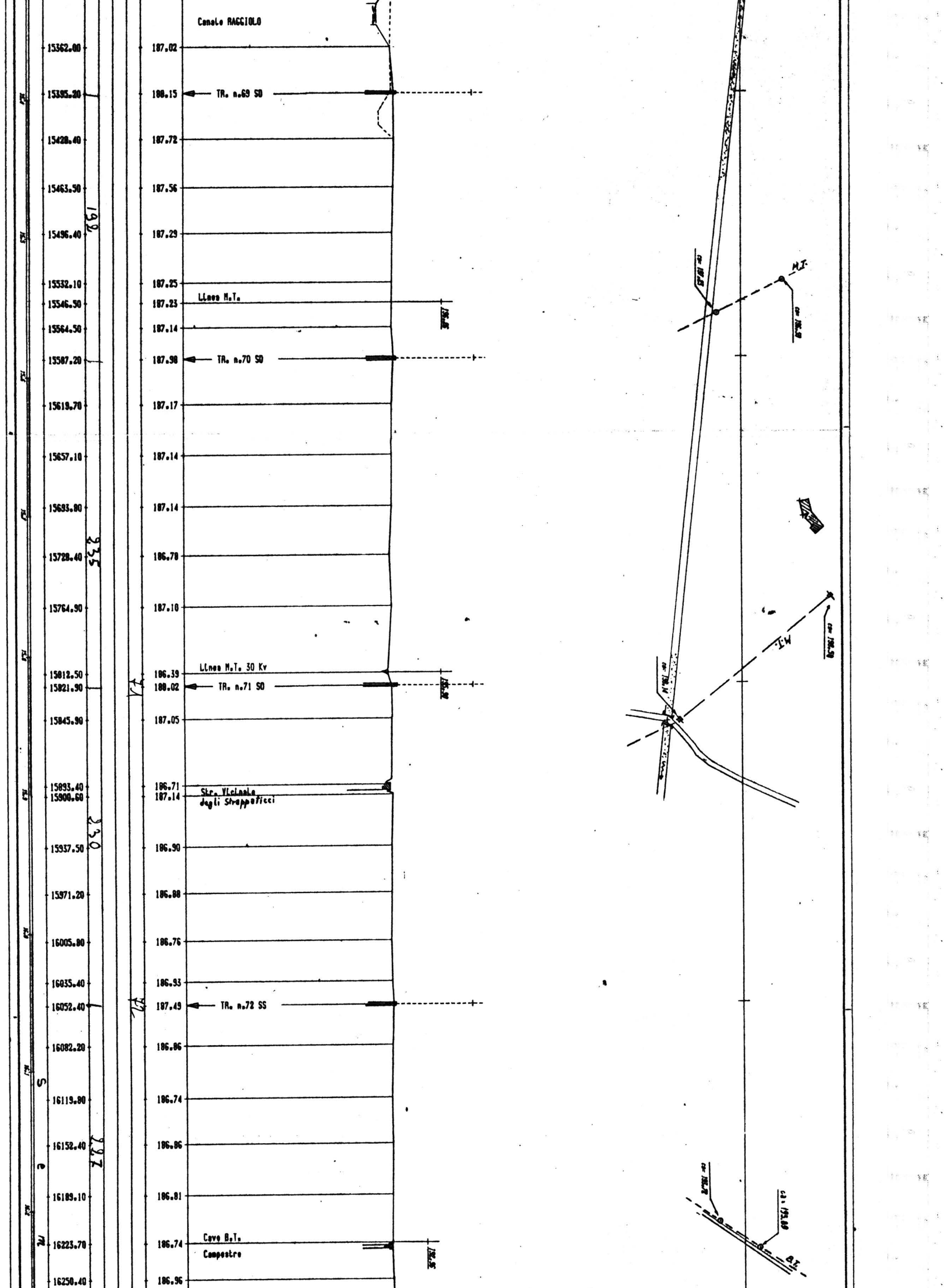
Canale RAGGIOLO
15362.00
187.02
15395.20
188.15
TR. n.69 SO
15428.40
187.72
15463.50
187.56
192
15496.40
187.29
15532.10
187.25
15546.50
187.23
Linea M.T.
15564.50
187.14
15587.20
187.98
TR. n.70 SO
15619.70
187.17
15657.10
187.14
15693.80
187.14
335
15728.40
186.78
15764.90
187.10
15812.50
186.39
Linea M.T. 30 Kv
15821.90
188.02
TR. n.71 SO
71
15845.90
187.05
15893.40
186.71
15900.60
187.14
Str. Vicinale
degli Strappaticci
330
15937.50
186.90
15971.20
186.88
16005.80
186.76
16035.40
186.93
16052.40
187.49
TR. n.72 SS
72
16082.20
186.86
S
16119.80
186.74
16152.40
186.86
297
e
16189.10
186.81
m
16223.70
186.74
Cavo B.T.
Campestre
16250.40
186.96
M.T.
M.T.
B.T.


16279.30
187.39
TR. n.73 SS
73
16306.30
186.74
16344.90
187.05
16377.30
186.96
246
16408.90
186.81
16447.40
186.87
16484.60
186.97
16504.90
187.40
TR. n.74 SS
74
16537.90
187.20
16574.30
186.99
16606.90
186.66
16635.00
186.90
248
16669.10
186.94
16712.80
187.28
Str. Vicinale
Via dell'Isola
16753.40
188.00
TR. n.75 SD
Vigneto
16787.70
186.94
16829.80
187.23
16865.10
187.33
16901.20
187.15
16929.60
187.18
16961.50
187.30
293
16983.20
187.40
Campestre
17013.40
187.59

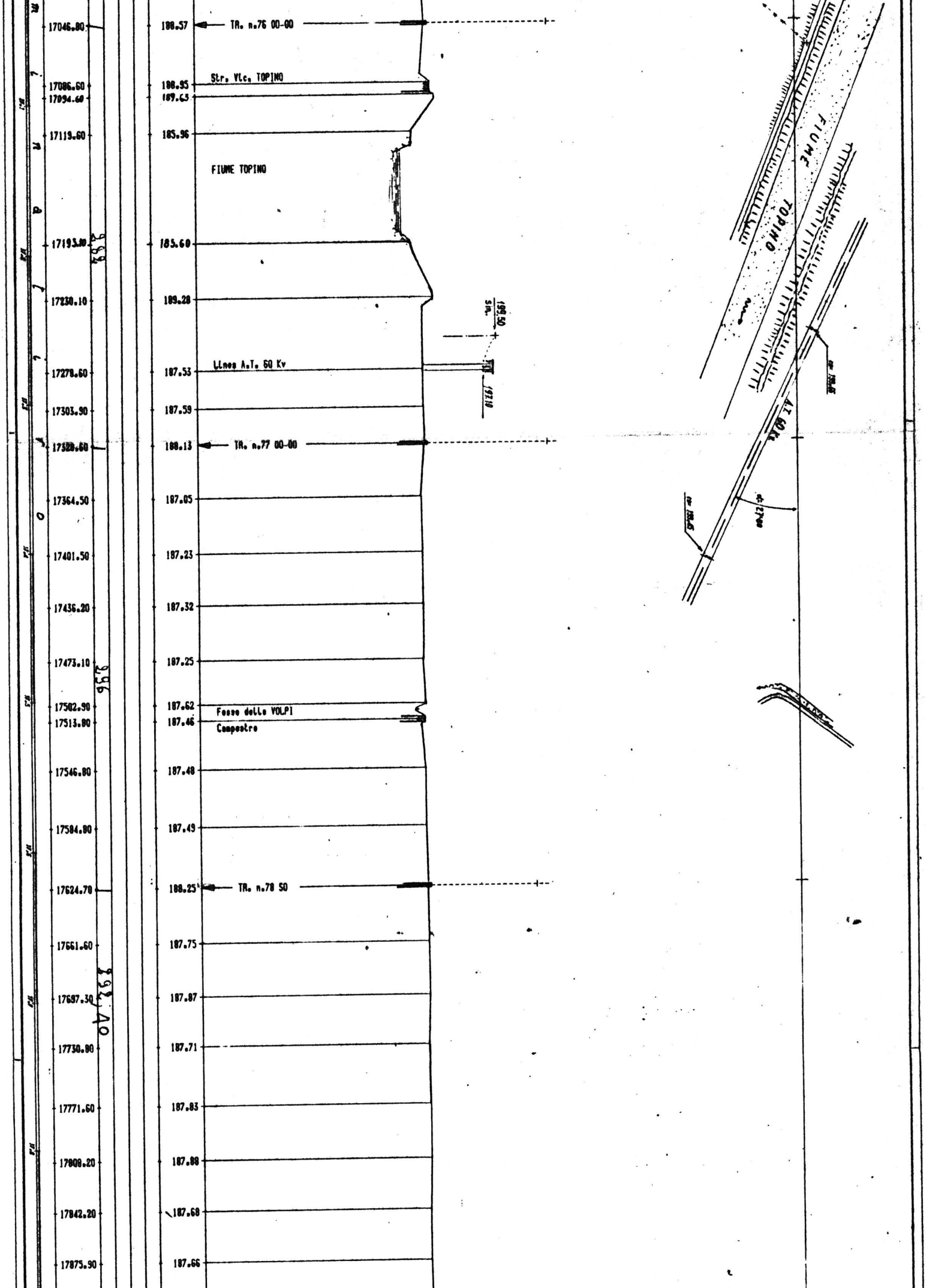
Str. Vlc. TOPINO
FIUME TOPINO
Linea A.T. 60 Kv
Fosso delle VOLPI
Campestre
TR. n.76 00-00
TR. n.77 00-00
TR. n.78 50
195.50
s.m.
197.10
FIUME TOPINO
A.T. 60 Kv
956
392,40

17046.80	188.57	TR. n.76 00-00
17086.60	188.95	Str. Vlc. TOPINO
17094.60	189.65	
17119.60	185.96	FIUME TOPINO
17193.80	185.60	
17230.10	189.28	
17278.60	187.53	Linea A.T. 60 Kv
17303.90	187.59	
17328.60	188.13	TR. n.77 00-00
17364.50	187.05	
17401.50	187.23	
17436.20	187.32	
17473.10	187.25	
17502.90	187.62	Fosso delle VOLPI
17513.80	187.46	Campestre
17546.80	187.48	
17584.80	187.49	
17624.70	188.25	TR. n.78 50
17661.60	187.75	
17697.30	187.87	
17730.80	187.71	
17771.60	187.83	
17808.20	187.88	
17842.20	187.68	
17875.90	187.66	

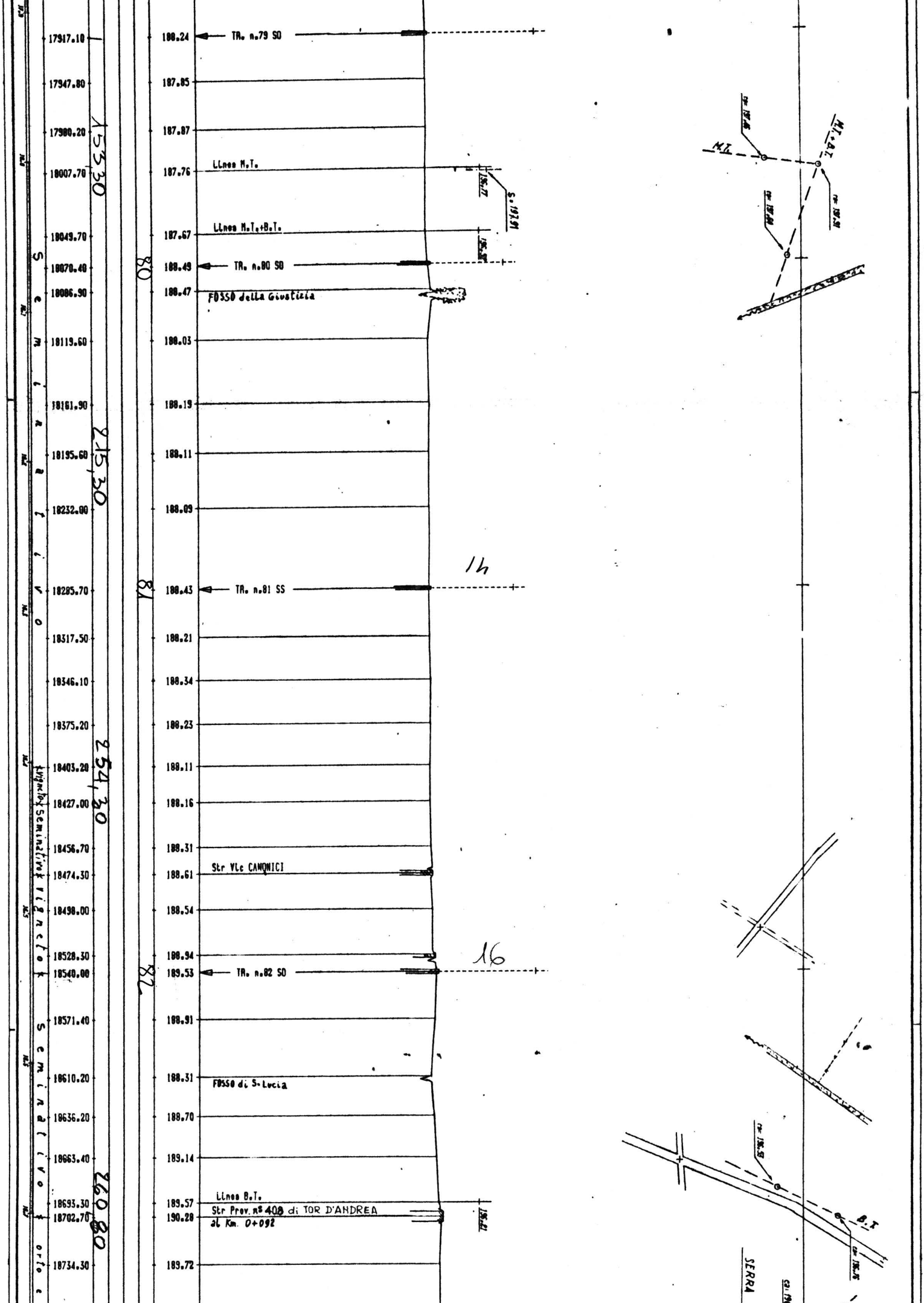
17917.10
17947.80
17980.20
18007.70
18049.70
18070.40
18086.90
18119.60
18161.90
18195.60
18232.00
18285.70
18317.50
18346.10
18375.20
18403.20
18427.00
18456.70
18474.30
18498.00
18528.30
18540.00
18571.40
18610.20
18636.20
18663.40
18693.30
18702.70
18734.30
153,30
215,30
254,30
260,80
80
81
82
Seminativo
Vigneto Seminativo Vigneto
Seminativo
orto
188.24
187.85
187.87
187.76
187.67
188.49
188.47
188.03
188.19
188.11
188.09
188.43
188.21
188.34
188.23
188.11
188.16
188.31
188.61
188.54
188.94
189.53
188.91
188.31
188.70
189.14
189.57
190.28
189.72
TR. n.79 SO
Linea M.T.
Linea M.T.+B.T.
TR. n.80 SO
FOSSO della Giustizia
TR. n.81 SS
Str Vle CANONICI
TR. n.82 SO
FOSSO di S. Lucia
Linea B.T.
Str Prov. n° 408 di TOR D'ANDREA
al Km. 0+092
14
16
M.T.
M.T.+B.T.
B.T.
SERRA

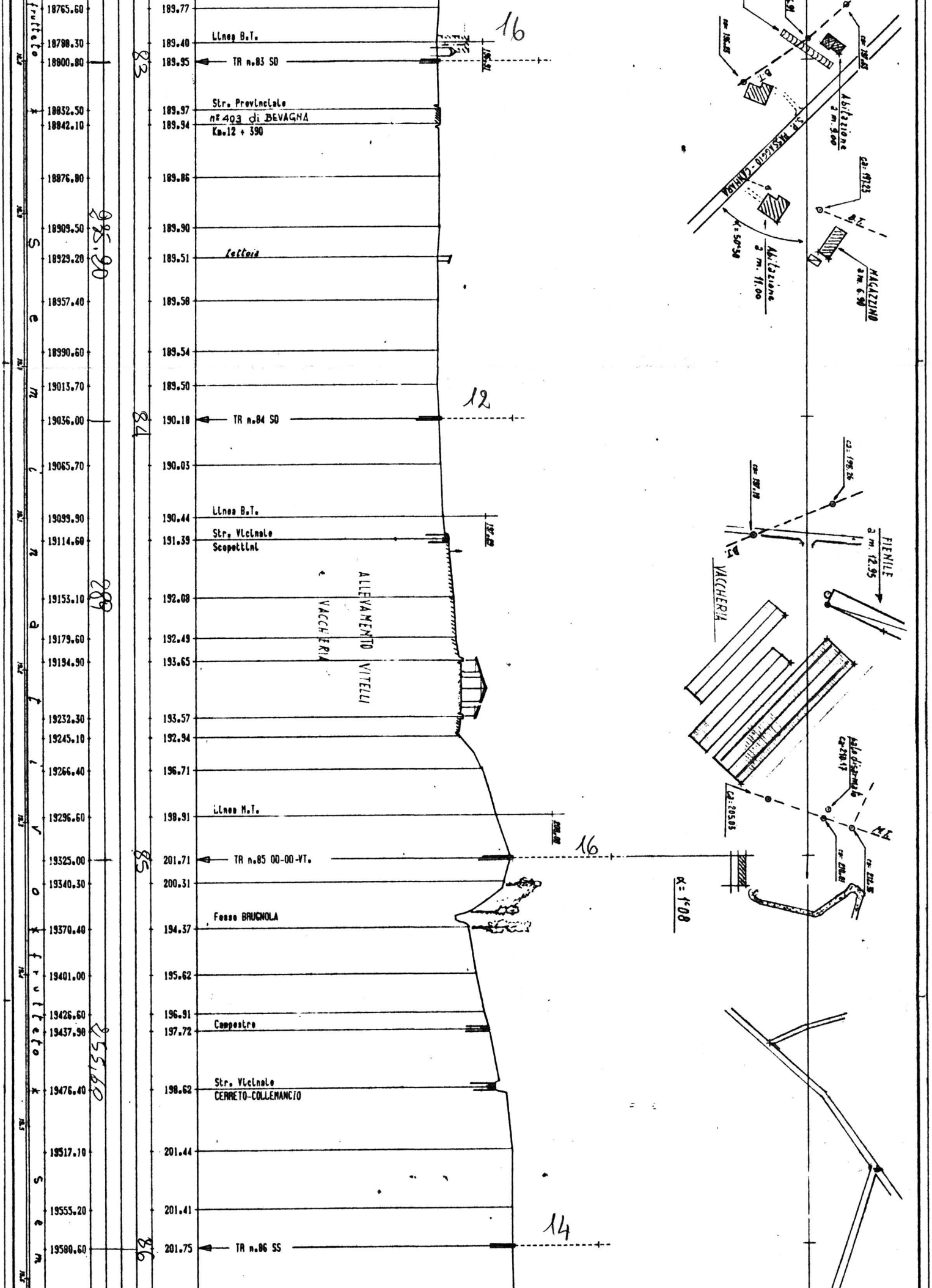
frutteto
seminativo
frutteto
sem
18765.60
18788.30
18800.80
18832.50
18842.10
18876.80
18909.50
18929.20
18957.40
18990.60
19013.70
19036.00
19065.70
19099.90
19114.60
19153.10
19179.60
19194.90
19232.30
19245.10
19266.40
19296.60
19325.00
19340.30
19370.40
19401.00
19426.60
19437.90
19476.40
19517.10
19555.20
19580.60
235,20
288
255,60
83
84
85
86
189.77
189.40
189.95
189.97
189.94
189.86
189.90
189.51
189.58
189.54
189.50
190.18
190.03
190.44
191.39
192.08
192.49
193.65
193.57
192.94
196.71
198.91
201.71
200.31
194.37
195.62
196.91
197.72
198.62
201.44
201.41
201.75
Linea B.T.
TR n.83 SD
Str. Provinciale
n° 403 di BEVAGNA
Km.12 + 390
tettoia
TR n.84 SD
Linea B.T.
Str. Vicinale
Scopettini
ALLEVAMENTO VITELLI
e VACCHERIA
Linea M.T.
TR n.85 00-00-VT.
Fosso BRUGNOLA
Campestre
Str. Vicinale
CERRETO-COLLEMANCIO
TR n.86 SS
16
12
16
14
S.P. MASSAGGIO - CANNARA
B.T.
Abitazione
a m. 9.00
cq: 197.23
B.T.
α= 50°50
Abitazione
a m. 11.00
MAGAZZINO
a m. 6.90
B.T.
VACCHERIA
FIENILE
a m. 12.95
M.T.
α= 1°08

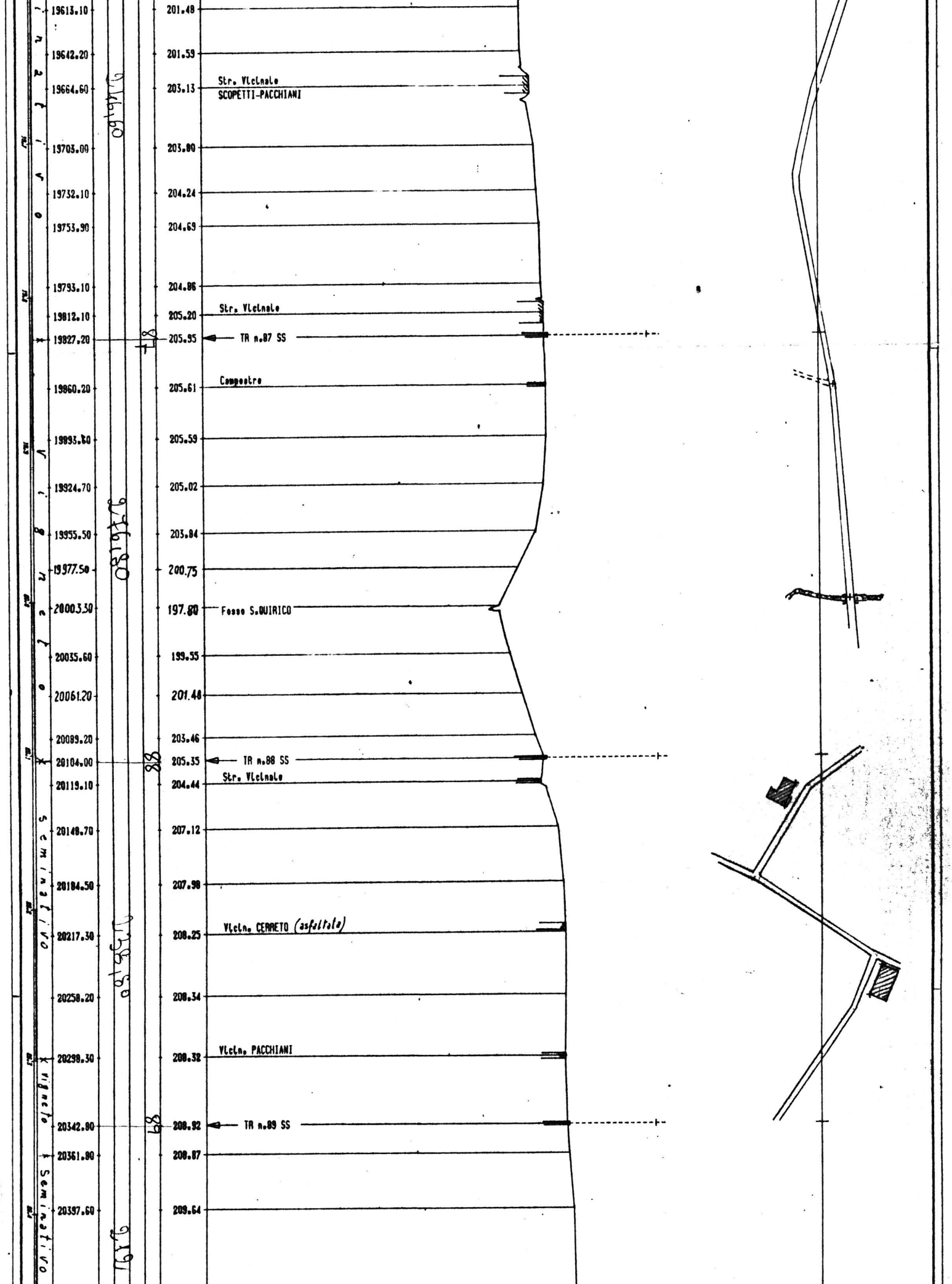
Seminativo
Vigneto
Seminativo
Vigneto
Seminativo
19613.10
19642.20
19664.60
19703.09
19732.10
19753.90
19793.10
19812.10
19827.20
19860.20
19893.80
19924.70
19955.50
19977.50
20003.30
20035.60
20061.20
20089.20
20104.00
20119.10
20149.70
20184.50
20217.30
20258.20
20298.30
20342.80
20361.80
20397.60
976,60
976,80
978,50
979
87
88
89
201.48
201.59
203.13
Str. Vicinale SCOPETTI-PACCHIANI
203.80
204.24
204.69
204.86
205.20
Str. Vicinale
205.95
TR n.87 SS
205.61
Campestre
205.59
205.02
203.84
200.75
197.80
Fosso S.QUIRICO
199.55
201.48
203.46
205.35
TR n.88 SS
204.44
Str. Vicinale
207.12
207.98
208.25
Vicin. CERRETO (asfaltata)
208.34
208.32
Vicin. PACCHIANI
208.92
TR n.89 SS
208.87
209.64

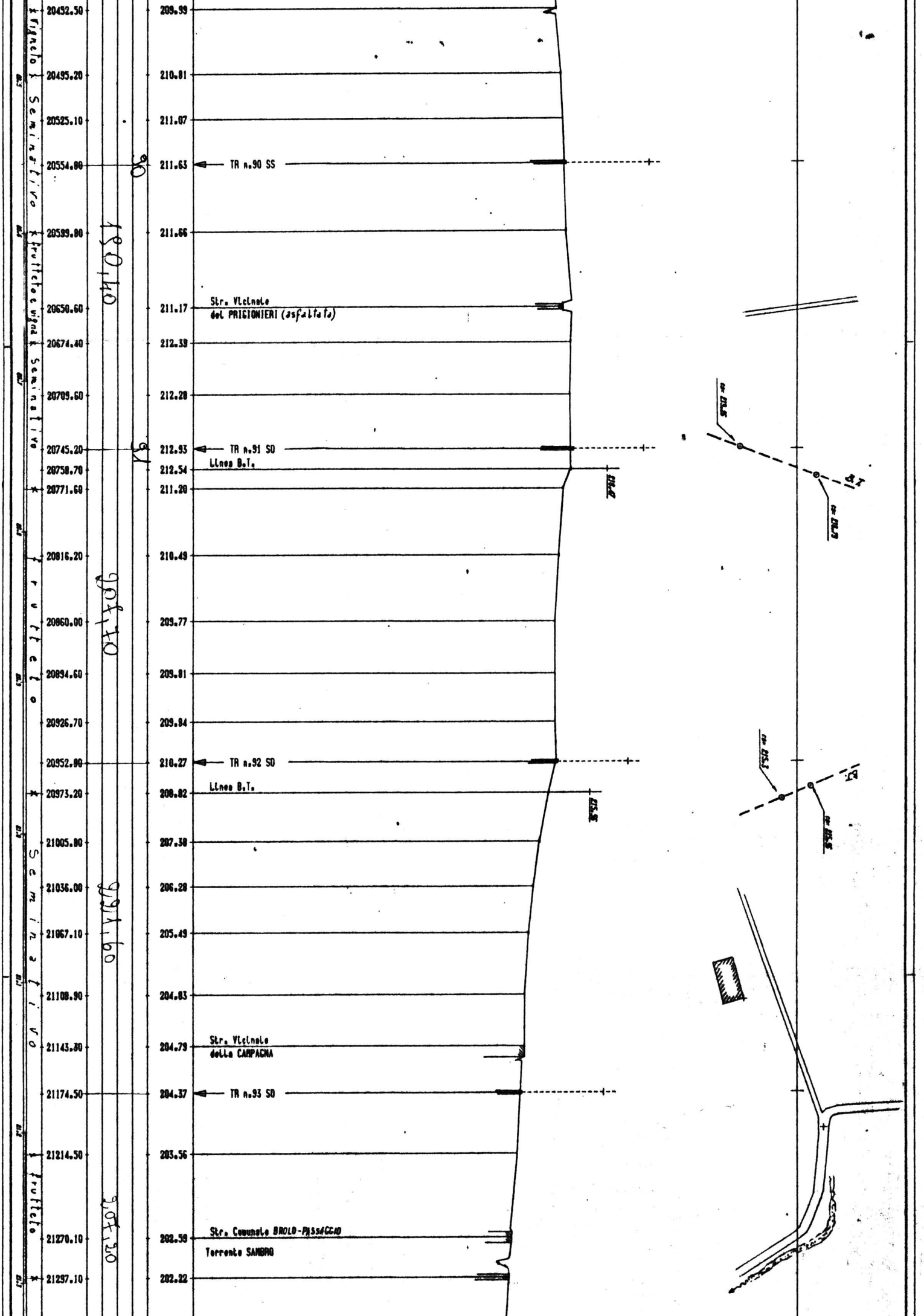

vigneto
Seminativo
frutteto e vigna
Seminativo
Frutteto
Seminativo
frutteto
20452.50
20495.20
20525.10
20554.80
20599.80
20650.60
20674.40
20709.60
20745.20
20758.70
20771.60
20816.20
20860.00
20894.60
20926.70
20952.90
20973.20
21005.80
21036.00
21067.10
21108.90
21143.80
21174.50
21214.50
21270.10
21297.10
90
91
190,40
207,70
221,60
207,20
209.99
210.81
211.07
211.63
TR n.90 SS
211.66
211.17
Str. Vicinale
del PRIGIONIERI (asfaltato)
212.39
212.28
212.93
TR n.91 SO
212.54
Linea B.T.
211.20
210.49
209.77
209.81
209.84
210.27
TR n.92 SO
208.82
Linea B.T.
207.38
206.28
205.49
204.83
204.79
Str. Vicinale
della CAMPAGNA
204.37
TR n.93 SO
203.56
202.59
Str. Comunale BROLO-PASSAGGIO
Torrente SAMBRO
202.22
B.T.
B.T.

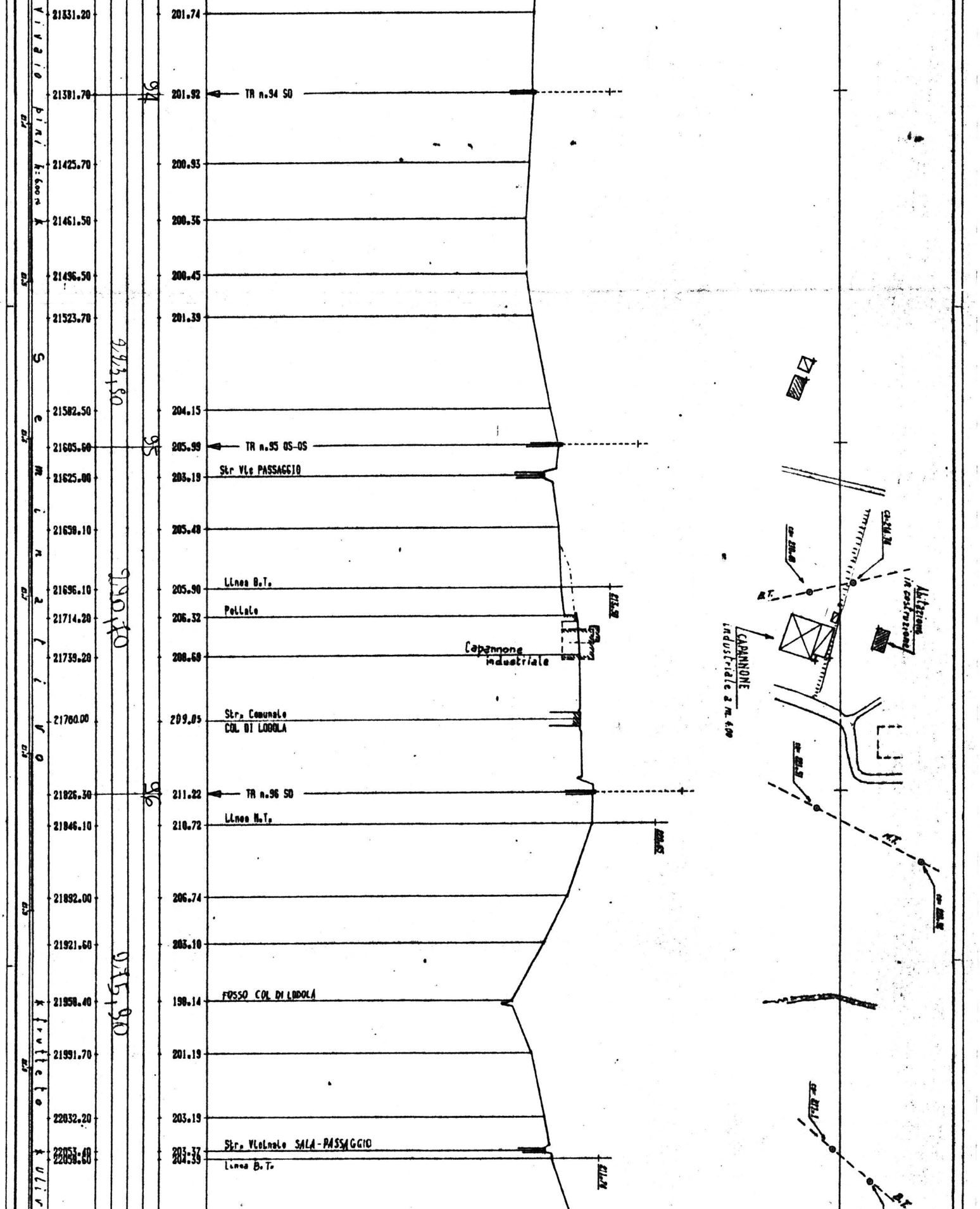

Vivaio pini h:6.00 m
Seminativo
Arbusteto
Ulivi
21331.20
201.74
21381.70
94
201.92
TR n.94 SO
21425.70
200.93
21461.50
200.36
21496.50
200.45
21523.70
201.39
223,80
21582.50
204.15
21605.60
95
205.99
TR n.95 OS-OS
21625.00
203.19
Str Vle PASSAGGIO
21658.10
205.48
21696.10
205.90
Linea B.T.
21714.20
206.32
Pollaio
21739.20
208.69
Capannone industriale
21760.00
209.05
Str. Comunale COL DI LODOLA
220,70
21826.30
96
211.22
TR n.96 SO
21846.10
210.72
Linea M.T.
21892.00
206.74
21921.60
203.10
21958.40
198.14
FOSSO COL DI LODOLA
235,90
21991.70
201.19
22032.20
203.19
22053.40
203.37
Str. Vicinale SALA-PASSAGGIO
22058.60
204.39
Linea B.T.
B.T.
Abitazione in costruzione
CAPANNONE industriale a m. 4.00
M.T.
B.T.

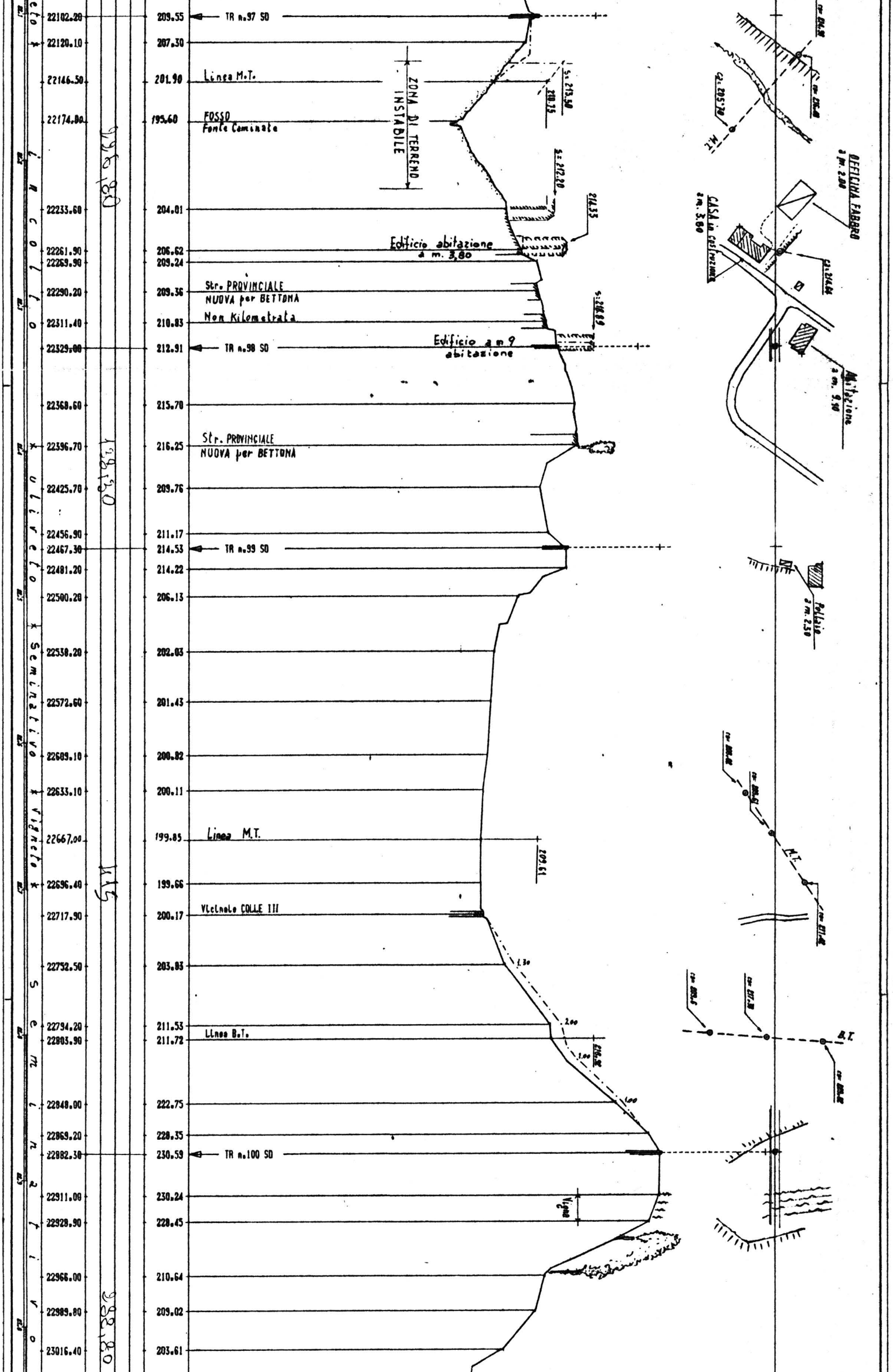

Incolto
Uliveto
Seminativo
Vigneto
Seminativo
196,80
178,20
115
228,80
22102.20
22120.10
22146.50
22174.00
22233.60
22261.90
22269.90
22290.20
22311.40
22329.00
22368.60
22396.70
22425.70
22456.90
22467.30
22481.20
22500.20
22538.20
22572.60
22609.10
22633.10
22667.00
22696.40
22717.90
22752.50
22794.20
22803.90
22848.00
22869.20
22882.30
22911.00
22928.90
22966.00
22989.80
23016.40
209.55
207.30
201.90
195.60
204.01
206.62
209.24
209.36
210.83
212.91
215.70
216.25
209.76
211.17
214.53
214.22
206.13
202.03
201.43
200.82
200.11
199.85
199.66
200.17
203.83
211.53
211.72
222.75
228.35
230.59
230.24
228.45
210.64
209.02
203.61
TR n.97 SD
Linea M.T.
FOSSO
Fonte Caminate
ZONA DI TERRENO INSTABILE
Edificio abitazione a m. 3,80
Str. PROVINCIALE NUOVA per BETTONA
Non Kilometrata
TR n.98 SD
Edificio a m 9 abitazione
Str. PROVINCIALE NUOVA per BETTONA
TR n.99 SD
Linea M.T.
Vicinale COLLE III
1.30
2.00
1.00
1.00
Linea B.T.
TR n.100 SD
Vigna
Cq. 205.70
M.T.
OFFICINA FABBRO a m. 2.00
CASA in costruzione a m. 3.60
Abitazione a m. 9.10
Pollaio a m. 2.50
M.T.
B.T.

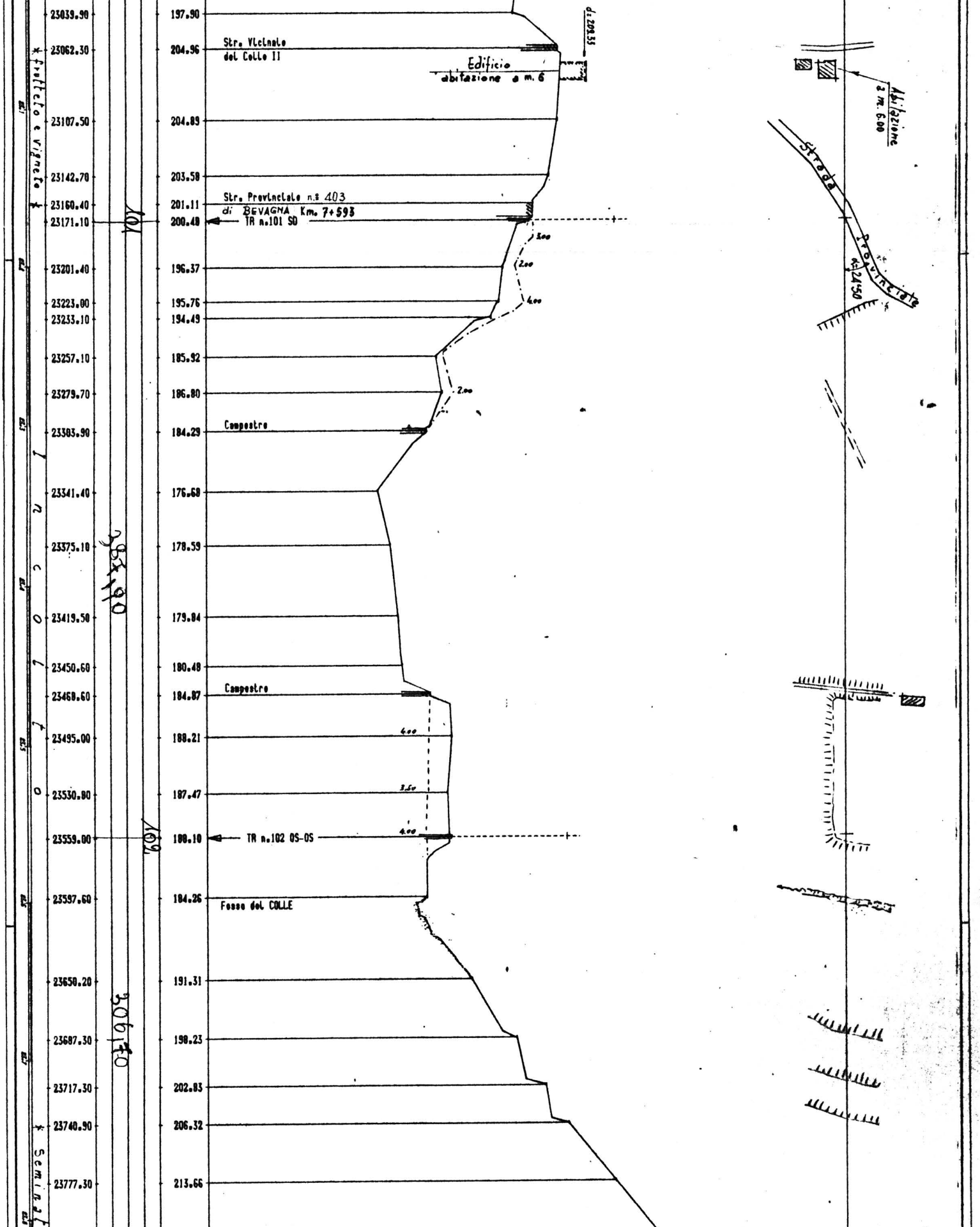

frutteto e vigneto
Incolto
Seminat
23039.90
197.90
23062.30
204.96
Str. Vicinale
del Colle II
Edificio
abitazione a m. 6
d: 209.35
23107.50
204.89
23142.70
203.58
23160.40
201.11
Str. Provinciale n.º 403
di BEVAGNA Km. 7+593
23171.10
200.48
TR n.101 SO
101
3.00
2.00
4.00
23201.40
196.37
23223.00
195.76
23233.10
194.49
23257.10
185.92
23279.70
186.80
2.00
23303.90
184.29
Campestre
23341.40
176.68
23375.10
178.59
287+190
23419.50
179.84
23450.60
180.48
23468.60
184.87
Campestre
4.00
23495.00
188.21
3.50
23530.80
187.47
4.00
23559.00
188.10
TR n.102 OS-OS
102
23597.60
184.26
Fosso del COLLE
23650.20
191.31
306+70
23687.30
198.23
23717.30
202.83
23740.90
206.32
23777.30
213.66
Abitazione a m. 6.00
Strada Provinciale
α=24°50

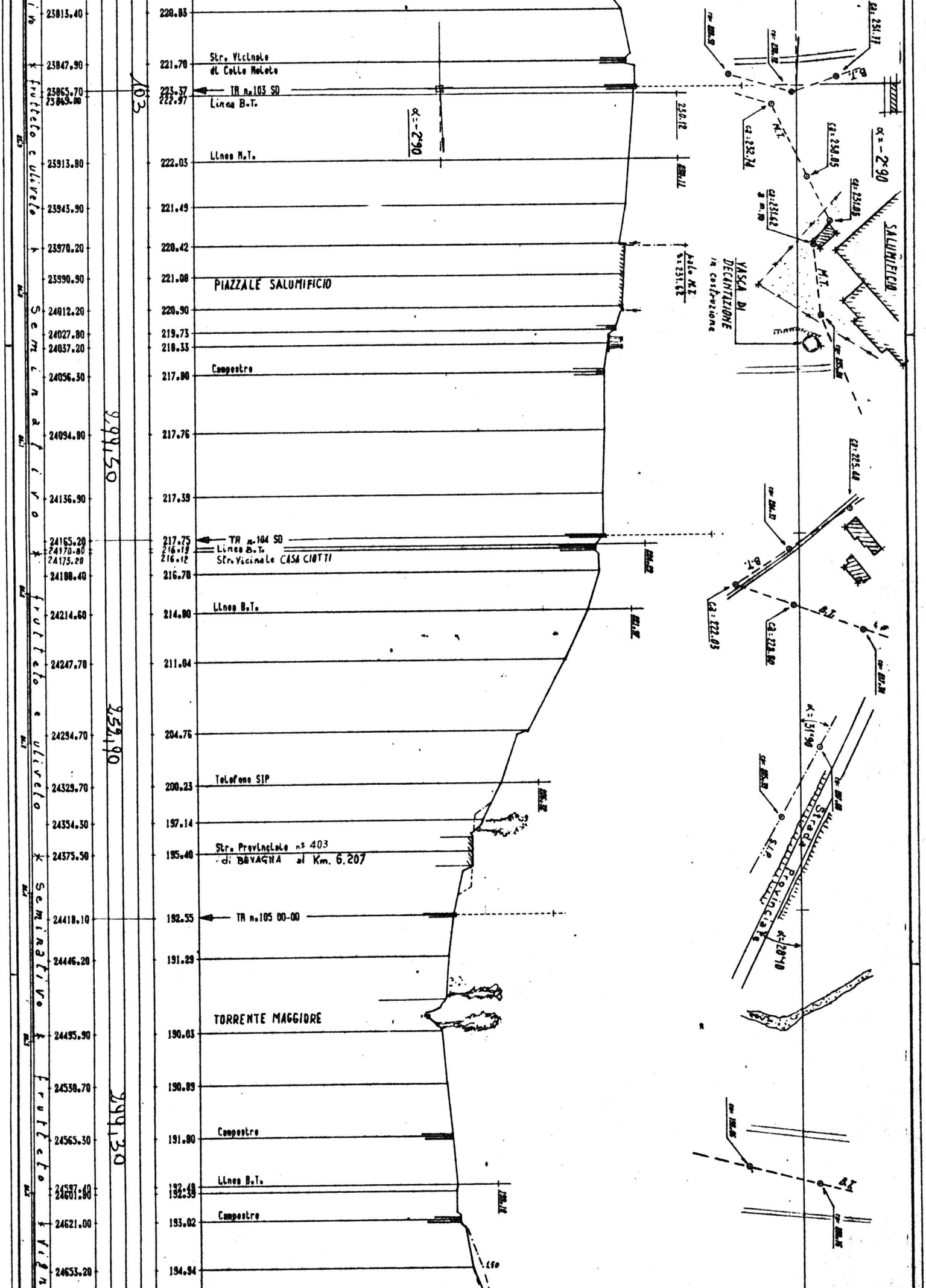
ivo * frutteto e uliveto * Seminativo * frutteto e uliveto * Seminativo * frutteto * Vign
103
299,50
259,90
294,30
23813.40 220.83
23847.90 221.70 Str. Vicinale di Colle Moleto
23865.70 223.37 TR n.103 SD
23869.00 222.97 Linea B.T.
23913.80 222.03 Linea M.T.
23943.90 221.49
23970.20 220.42
23990.90 221.08 PIAZZALE SALUMIFICIO
24012.20 220.90
24027.80 219.73
24037.20 218.33
24056.30 217.80 Campestre
24094.80 217.76
24136.90 217.39
24165.20 217.75 TR n.104 SD
24170.80 216.19 Linea B.T.
24175.20 216.12 Str. Vicinale CASA CIOTTI
24188.40 216.70
24214.60 214.80 Linea B.T.
24247.70 211.04
24294.70 204.76
24329.70 200.23 Telefono SIP
24354.30 197.14
24375.50 195.40 Str. Provinciale n° 403 di BEVAGNA al Km. 6.207
24418.10 192.55 TR n.105 00-00
24446.20 191.29
TORRENTE MAGGIORE
24495.90 190.03
24530.70 190.89
24565.30 191.80 Campestre
24597.40 192.48 Linea B.T.
24601.80 192.39
24621.00 193.02 Campestre
24653.20 194.94
α = -2°90
230.12
cd: 232.74
cd: 230.05
cd: 231.62 a m.10
cd: 231.03
cd: 231.11
B.T.
M.T.
M.T.
α = -2°90
SALUMIFICIO
VASCA DI DECANTAZIONE in costruzione
palo M.T. q: 231.62
cd: 225.40
B.T.
B.T.
cd: 222.03
cd: 220.80
α = 31°90
S.I.P.
Strada Provinciale
α = 20°10
B.T.

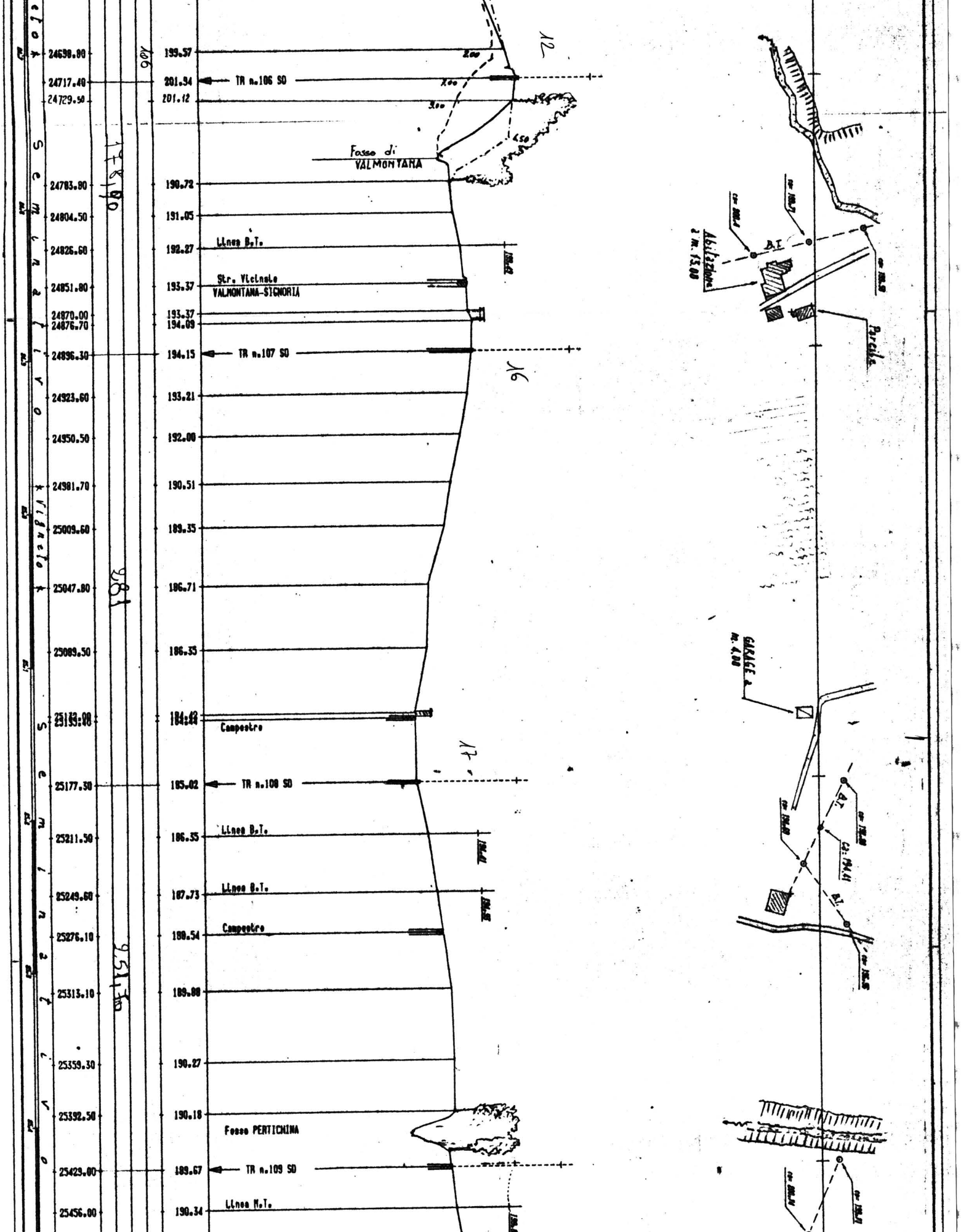
24698.80
199.57
24717.40
201.94
TR n.106 SO
24729.50
201.12
200
300
450
12
Fosso di
VALMONTANA
24783.80
190.72
24804.50
191.05
24826.60
192.27
Linea B.T.
24851.80
193.37
Str. Vicinale
VALMONTANA-SIGNORIA
24870.00
193.37
24876.70
194.09
24896.30
194.15
TR n.107 SO
16
24923.60
193.21
24950.50
192.00
24981.70
190.51
25009.60
189.35
25047.80
186.71
25089.50
186.35
Campestre
25177.30
185.02
TR n.108 SO
17
25211.50
186.35
Linea B.T.
25249.60
187.73
Linea B.T.
25276.10
188.54
Campestre
25313.10
189.88
25359.30
190.27
25392.50
190.18
Fosso PERTICHINA
25429.00
189.67
TR n.109 SO
25456.00
190.34
Linea M.T.
Abitazione
a m. 13.00
B.T.
Porcile
GARAGE a
m. 4.00
B.T.
Cd: 194.41
B.T.
106
1+8,90
981
951,36

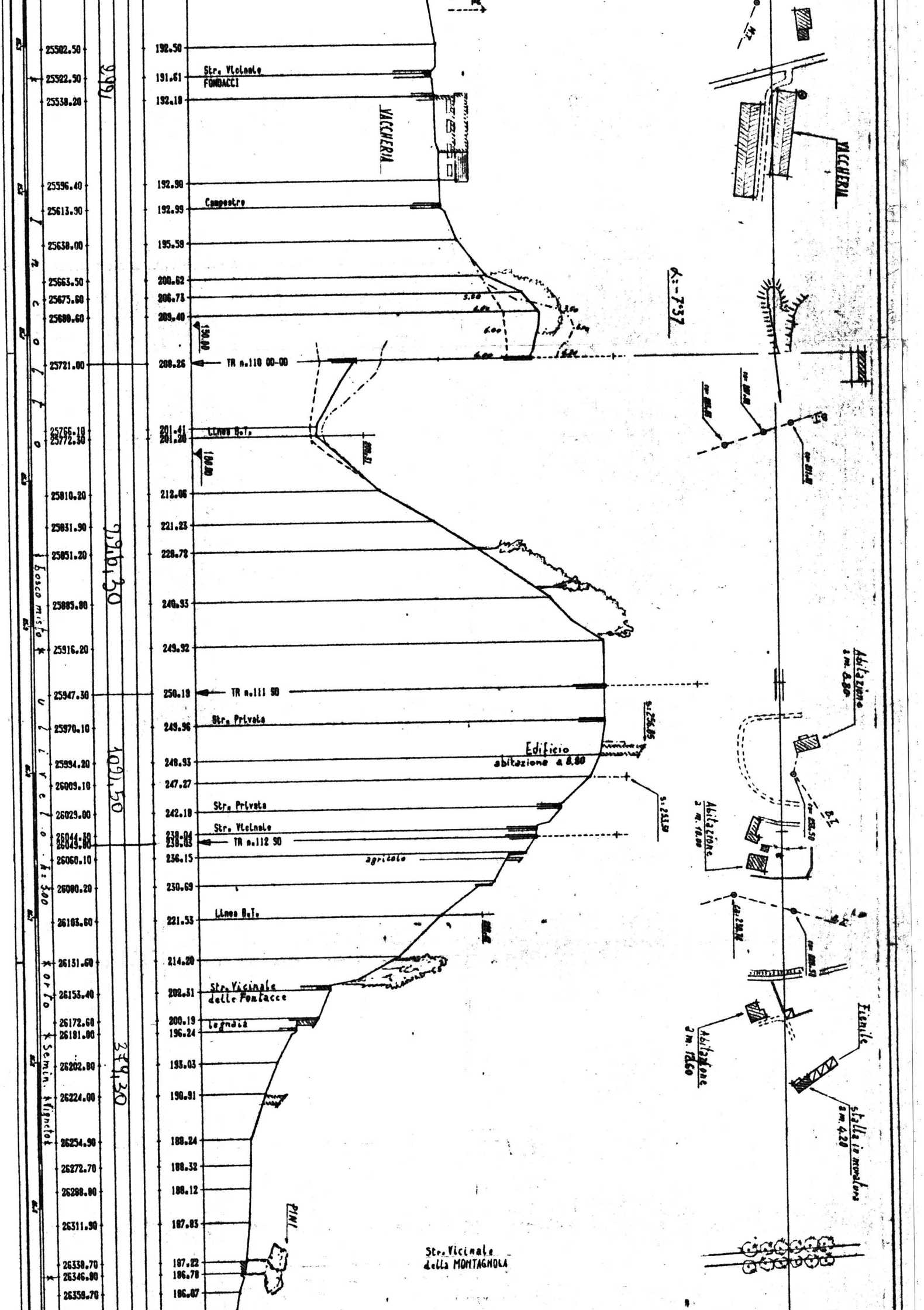
25502.50
25522.50
25538.20
25596.40
25613.90
25638.00
25663.50
25675.60
25680.60
25721.00
25766.10
25772.30
25810.20
25831.90
25851.20
25885.80
25916.20
25947.30
25970.10
25994.20
26009.10
26029.00
26044.30
26043.80
26060.10
26080.20
26103.60
26131.60
26153.40
26172.60
26181.00
26202.80
26224.00
26254.90
26272.70
26288.00
26311.90
26338.70
26346.80
26359.70
1662
996,30
1092,50
374,30
I n c o l t o
bosco misto
u l i v e t o . h: 3.00
orto
Semin. Vignetot
192.50
191.61
192.18
192.90
192.99
195.58
200.62
206.73
209.40
208.26
201.41
201.20
212.06
221.23
228.72
240.93
249.92
250.18
249.96
248.93
247.27
242.18
238.04
238.03
236.15
230.69
221.53
214.20
202.31
200.19
196.24
193.03
190.91
188.24
188.32
188.12
187.83
187.22
186.78
186.07
Str. Vicinale FONDACCI
VACCHERIA
Campestre
150.00
TR n.110 00-00
3.00
6.00
4.00
Linea B.T.
180.00
TR n.111 SO
Str. Privata
s: 256.85
Edificio
abitazione a 8.80
s: 253.50
Str. Privata
Str. Vicinale
TR n.112 SO
agricolo
Linea B.T.
Str. Vicinale delle Fontacce
Legnaia
PINI
Str. Vicinale della MONTAGNOLA
M.T.
VACCHERIA
α: -7°37
B.T.
Abitazione a m. 8.80
B.T.
Abitazione a m. 10.00
Abitazione a m. 12.60
Fienile
stalla in muratura a m. 4.20

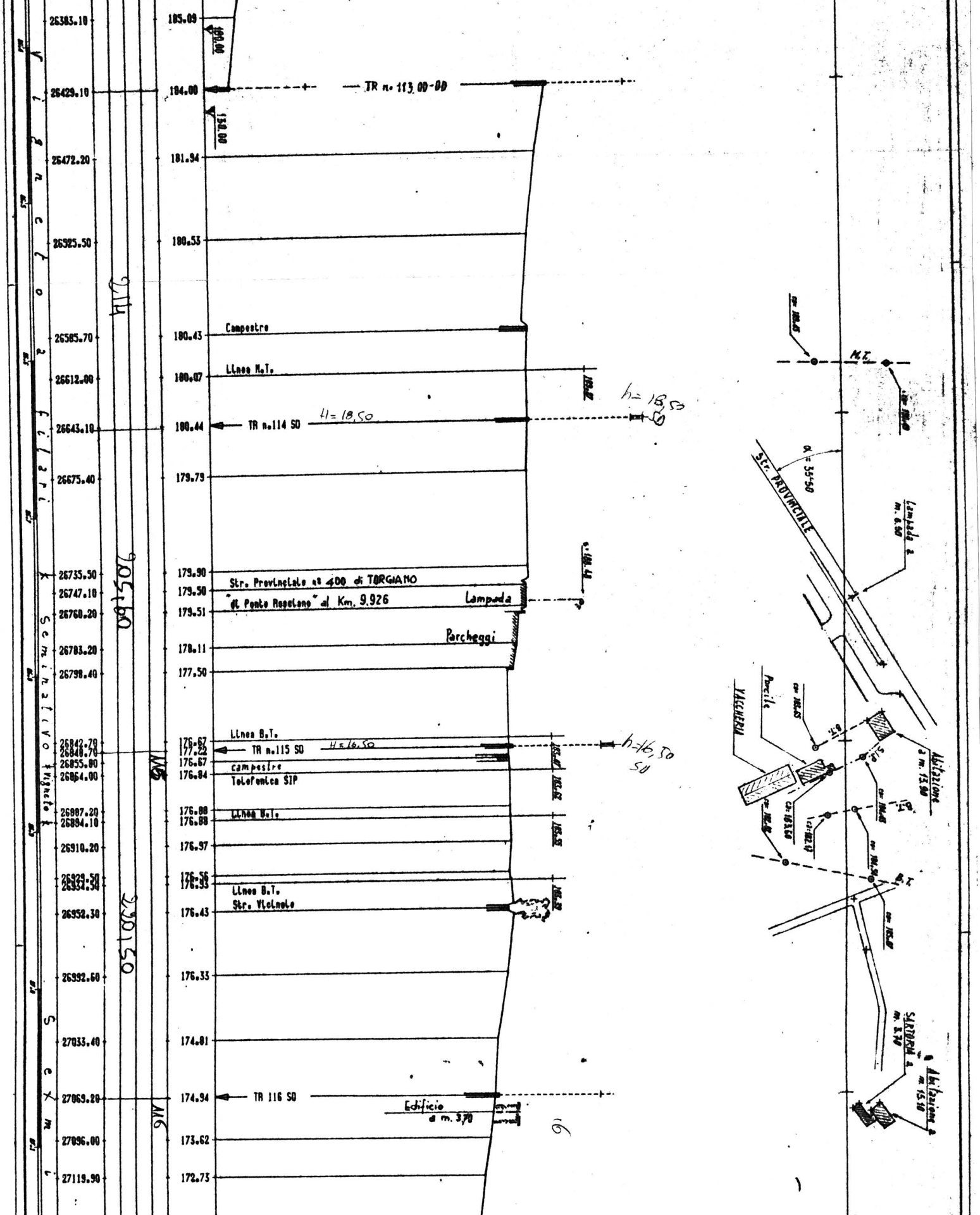
26383.10
26429.10
26472.20
26525.50
26585.70
26612.00
26643.10
26675.40
26735.50
26747.10
26760.20
26783.20
26798.40
26842.70
26848.70
26855.80
26864.00
26887.20
26894.10
26910.20
26929.50
26934.50
26952.30
26992.60
27033.40
27069.20
27096.00
27119.90
Vigneto
Seminativo
Seminativo vigneto
Seminativo
114
26750
115
26150
116
185.09
180.00
184.00
TR n. 113 00-00
130.00
181.94
180.53
Campestre
180.43
Linea M.T.
180.07
TR n.114 SO
H= 18,50
h= 18,50
SO
180.44
179.79
179.90
Str. Provinciale n° 400 di TORGIANO
179.50
"di Ponte Rosciano" al Km. 9.926
179.51
Lampada
Parcheggi
178.11
177.50
Linea B.T.
176.67
TR n.115 SO
H= 16,50
h=16,50
SO
177.22
176.67
campestre
Telefonica SIP
176.84
Linea B.T.
176.88
176.88
176.97
176.56
176.33
Linea B.T.
Str. Vicinale
176.43
176.33
174.81
TR 116 SO
174.94
Edificio
a m. 3,70
173.62
172.73
16
M.T.
Str. PROVINCIALE
α = 35°50
Lampada a
m. 6.50
Porcile
VACCHERIA
Abitazione
a m. 13.90
B.T.
S.I.P.
B.T.
B.T.
SARTORIA a
m. 3.70
Abitazione a
m. 15.10

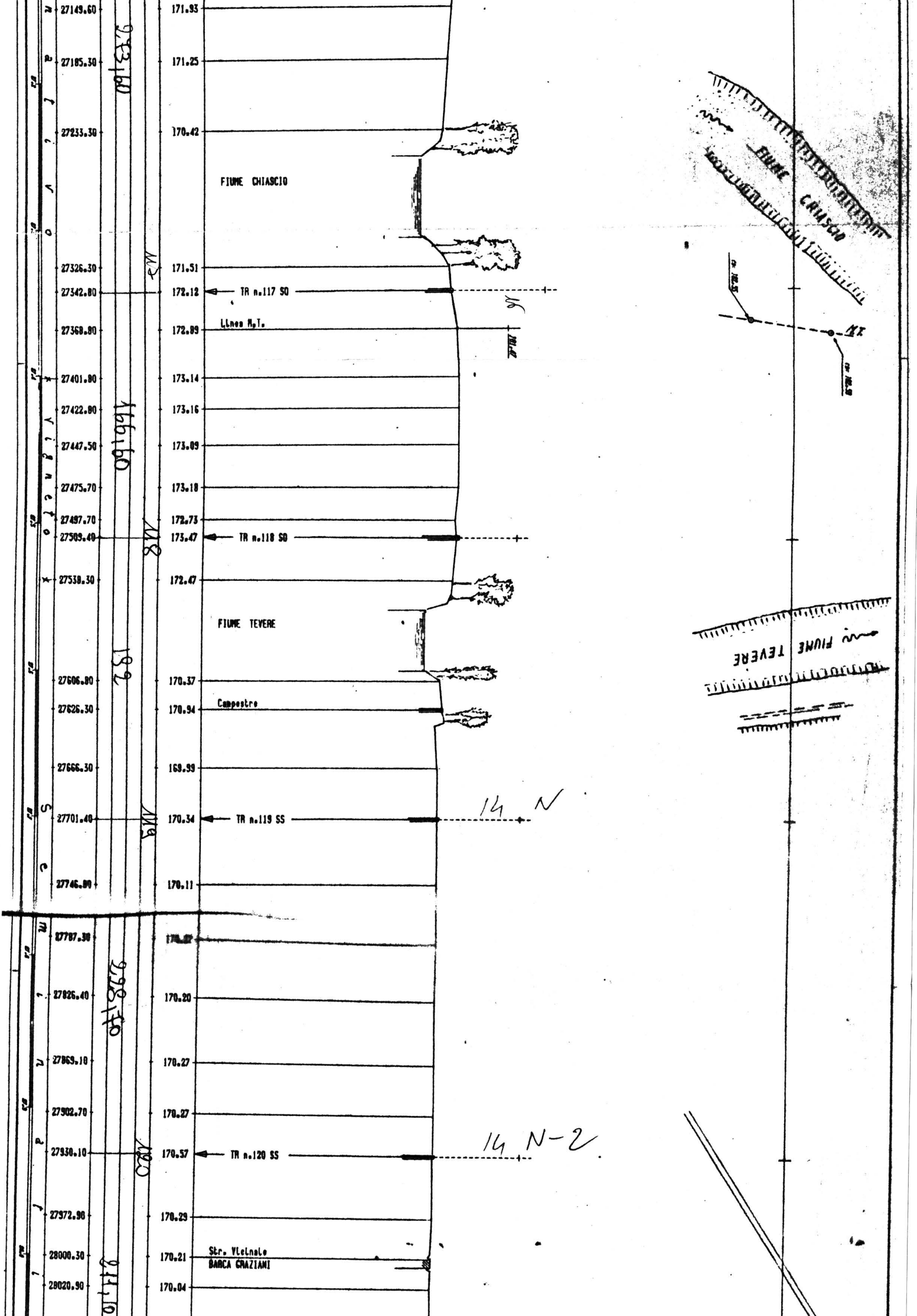
27149.60
171.93
27185.30
171.25
233,60
27233.30
170.42
FIUME CHIASCIO
27326.30
171.51
117
27342.80
172.12
TR n.117 SO
Linea M.T.
27368.80
172.89
27401.80
173.14
27422.80
173.16
191,60
27447.50
173.09
27475.70
173.18
27497.70
172.73
27509.40
173.47
TR n.118 SO
118
27538.30
172.47
FIUME TEVERE
192
27606.80
170.37
27626.30
170.94
Campestre
27666.30
169.99
27701.40
170.34
TR n.119 SS
119
14 N
27746.80
170.11
27787.30
228,70
27826.40
170.20
27869.10
170.27
27902.70
170.27
27930.10
170.57
TR n.120 SS
120
14 N-2
27972.90
170.29
28000.30
170.21
Str. Vicinale
BARCA GRAZIANI
28020.90
170.04
211,10
FIUME CHIASCIO
cf 182.55
cf 182.58
M.T.
FIUME TEVERE

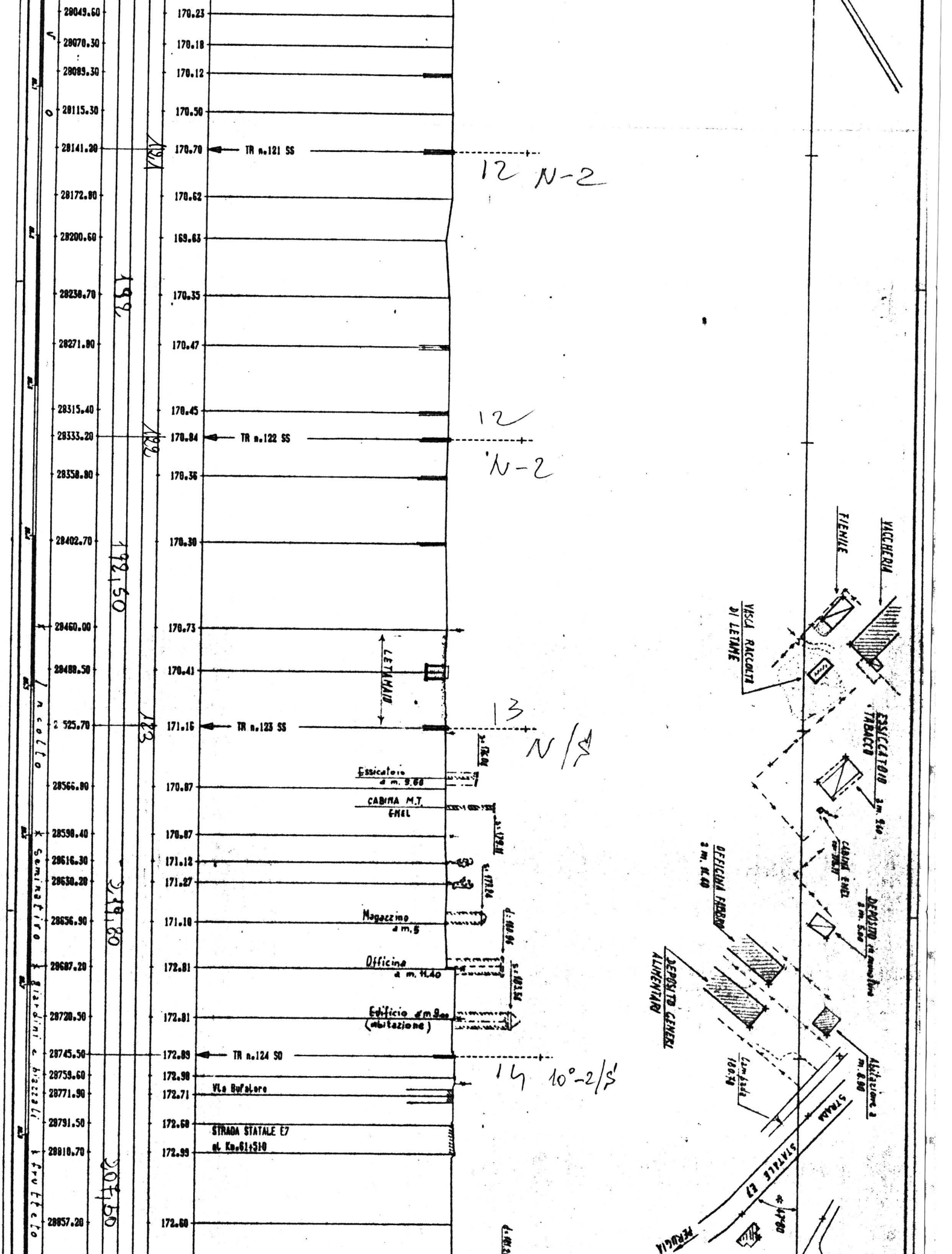
28049.60
28070.30
28089.30
28115.30
28141.20
28172.80
28200.60
28230.70
28271.80
28315.40
28333.20
28358.80
28402.70
28460.00
28488.50
28525.70
28566.80
28598.40
28616.30
28630.20
28656.90
28687.20
28720.50
28745.50
28759.60
28771.90
28791.50
28810.70
28857.20
170.23
170.18
170.12
170.50
170.70
170.62
169.83
170.35
170.47
170.45
170.84
170.36
170.30
170.73
170.41
171.16
170.87
170.87
171.12
171.27
171.10
172.81
172.81
172.89
172.98
172.71
172.68
172.95
172.60
TR n.121 SS
TR n.122 SS
TR n.123 SS
TR n.124 SO
Incolto
Seminativo
frutteto
LETAMAIO
Essicatoio
d m. 9.60
CABINA M.T.
ENEL
Magazzino
d m. 5
Officina
d m. 11.40
Edificio d m 9.00
(abitazione)
Via Bufalore
STRADA STATALE E7
al Km.61+510
VACCHERIA
FIENILE
VASCA RACCOLTA DI LETAME
ESSICCATOIO TABACCO
CABINA ENEL
DEPOSITO
OFFICINA FABBRO
d m. 11.40
DEPOSITO GENERI ALIMENTARI
Abitazione
m. 8.00
Campata
180.78
STRADA STATALE E7
PERUGIA
12 N-2
12
N-2
13
N/S
14 10°-2/S
199
199
193
192,50
198,80
207,50

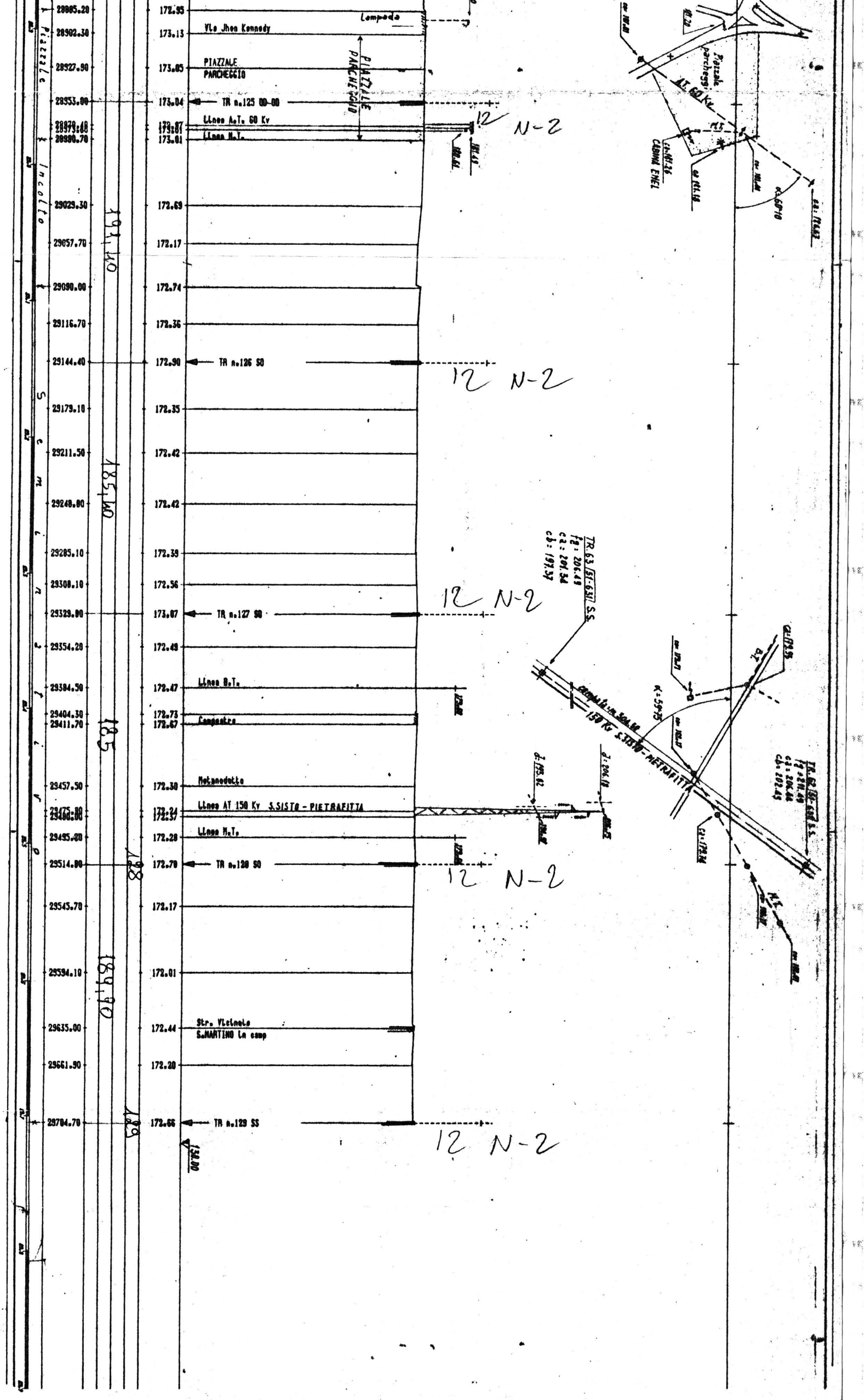
28885.20
172.95
Lampada
28902.30
173.13
V.le Jhon Kennedy
Piazzale
28927.90
173.05
PIAZZALE
PARCHEGGIO
PIAZZALE PARCHEGGIO
28953.00
173.04
TR n.125 00-00
12 N-2
28970.40
28973.00
28980.70
173.07
173.01
Linea A.T. 60 Kv
Linea M.T.
Incolto
29029.30
172.69
191,40
29057.70
172.17
29090.00
172.74
29116.70
172.36
29144.40
172.90
TR n.126 S0
12 N-2
Seminativo arborato
29179.10
172.35
29211.50
172.42
185,40
29248.80
172.42
29285.10
172.39
29308.10
172.56
29329.00
173.07
TR n.127 S0
12 N-2
29354.20
172.49
29384.50
172.47
Linea B.T.
29404.30
29411.70
172.73
172.67
Campestre
185
29457.50
172.30
Metanodotto
29475.80
29480.00
172.24
172.37
Linea AT 150 Kv S.SISTO - PIETRAFITTA
29495.20
172.28
Linea M.T.
29514.00
128
172.70
TR n.128 S0
12 N-2
29545.70
172.17
29594.10
172.01
189,70
29635.00
172.44
Str. Vicinale
S.MARTINO in camp
29661.90
172.20
29704.70
129
172.66
TR n.129 SS
12 N-2
130.00
Piazzale parcheggi
AT 60 Kv
CABINA ENEL
α: 60°10
TR. 63 / 51-631 S.S.
150 Kv S.SISTO-PIETRAFITTA
α: 59°15
TR. 62 / 51-631 S.S.