**ENEL**

COMPARTIMENTO DI ROMA

SETTORE PRODUZIONE E TRASMISSIONE

ELETTRODOTTO 150 KV

# FOLIGNO-PIETRAFITTA

1°TRONCO: S/E FOLIGNO-TR.68

PROV. PERUGIA

COMUNI DI:
FOLIGNO
SPELLO
CANNARA

## PLANIMETRIA CATASTALE

DIS. n° 14334
7-6-1985

COPIE 8,25×0,31

| | | |
|---|---|---|
| Dis. n.°: ~~E.P. 04~~ | Data: SETTEMBRE 1984 | Scala: 1:2000 |

NOTE:

ADELFOI s.a.s. ~~NG. 504~~

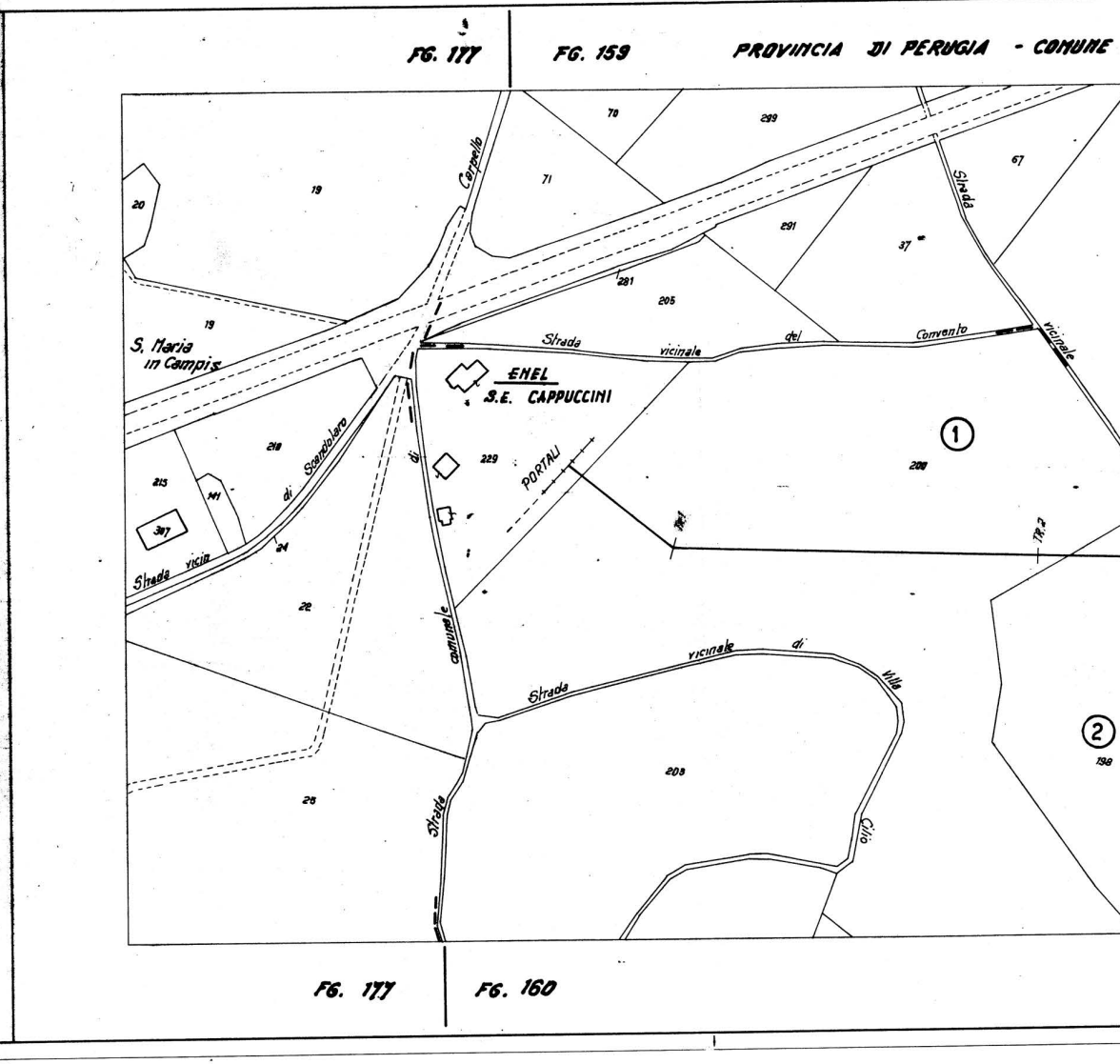
FG. 177
FG. 159
PROVINCIA DI PERUGIA - COMUNE
20
19
70
299
71
Carpello
67
Strada
291
37
281
205
19
S. Maria
in Campis
Strada
vicinale
del
Convento
vicinale
ENEL
S.E. CAPPUCCINI
218
di
Scandolaro
215
141
307
Strada
vicin
24
di
229
PORTALI
TR.1
①
208
TR.2
22
comunale
Strada
vicinale
di
Villa
Cilio
203
②
198
28
Strada
FG. 177
FG. 160

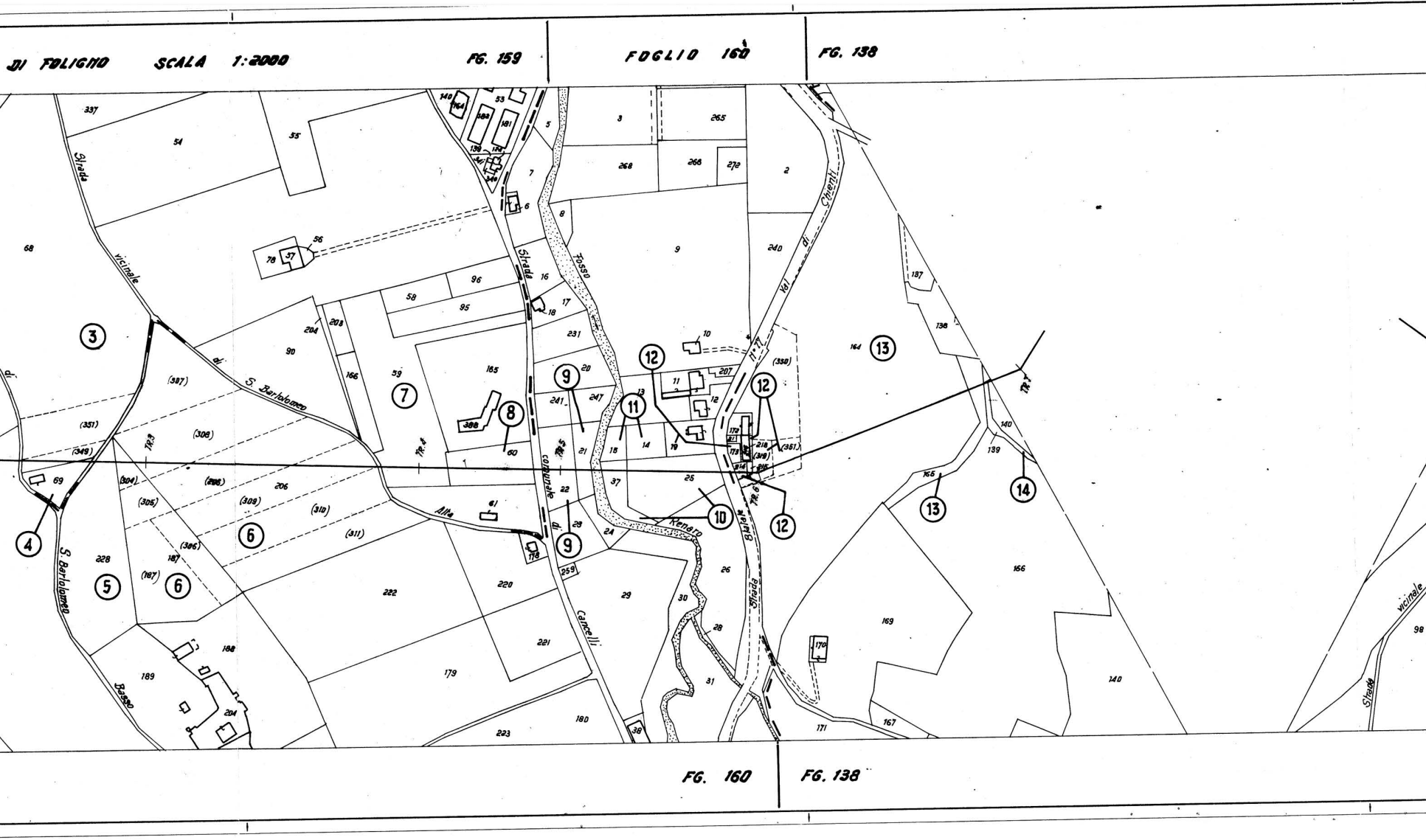
DI FOLIGNO
SCALA 1:2000
FG. 159
FOGLIO 160
FG. 138
FG. 160
FG. 138
Strada vicinale di S. Bartolomeo
S. Bartolomeo
Basso
Alta
Strada comunale di Cancelli
Fosso
Renaro
Strada Statale n° 77 Val di Chienti
Strada vicinale
TR.3
TR.4
TR.5
TR.6
TR.7
③
④
⑤
⑥
⑥
⑦
⑧
⑨
⑨
⑩
⑪
⑫
⑫
⑫
⑬
⑬
⑭

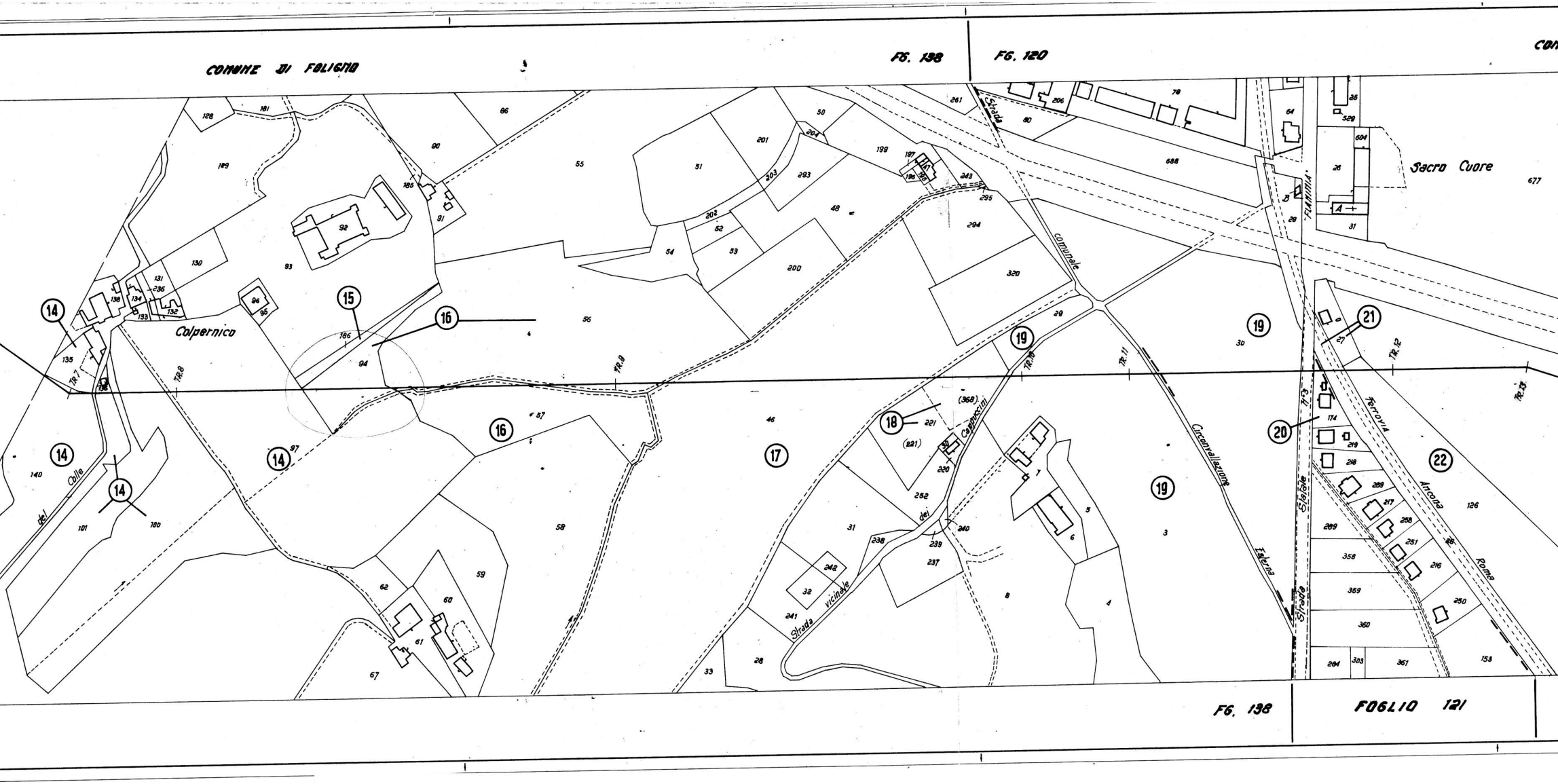
COMUNE DI FOLIGNO
FG. 138
FG. 120
FG. 138
FOGLIO 121
Colpernico
del Colle
Strada vicinale dei Cappuccini
Circonvallazione Esterna
Strada comunale
Strada Statale N.3 "FLAMINIA"
Ferrovia Ancona Roma
Sacro Cuore
TR.7
TR.8
TR.9
TR.10
TR.11
TR.12
TR.13
⑭
⑮
⑯
⑰
⑱
⑲
⑳
㉑
㉒
128
181
189
86
90
55
51
201
50
199
261
206
78
35
529
604
64
688
26
677
130
131
236
132
134
133
138
135
136
92
93
94
95
96
186
185
91
56
54
52
53
202
203
293
204
48
197
198
243
295
294
320
200
140
101
100
97
57
58
59
60
61
62
67
46
33
28
241
32
242
31
238
239
237
240
252
221
(221)
(368)
220
7
6
5
4
8
3
30
29
28
27
174
219
218
289
217
258
251
216
250
269
358
359
360
361
303
284
153
126
31
A
B

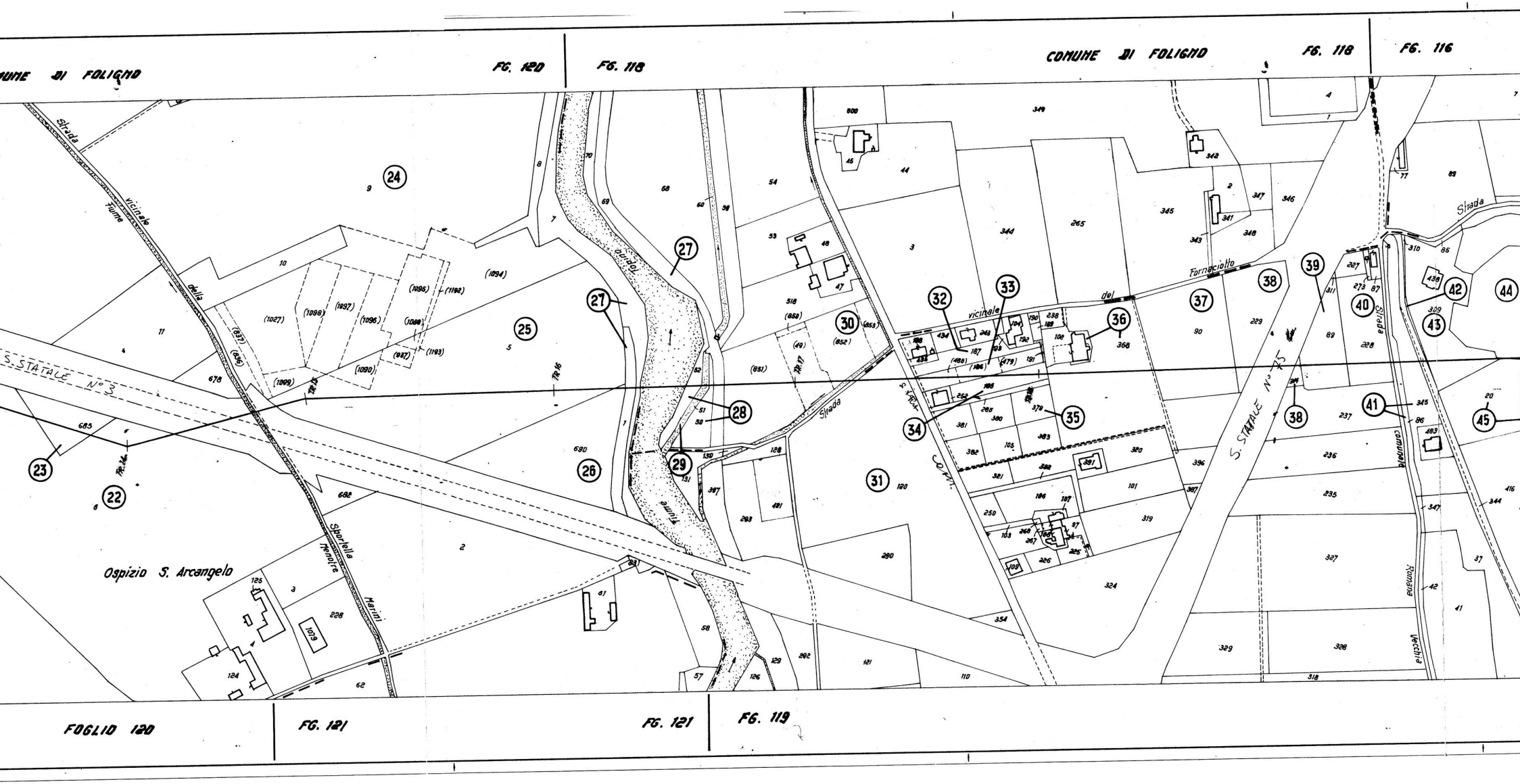
…UNE DI FOLIGNO
FG. 120
FG. 118
COMUNE DI FOLIGNO
FG. 118
FG. 116
FOGLIO 120
FG. 121
FG. 121
FG. 119
S. STATALE N°3
S. STATALE N°75
Ospizio S. Arcangelo
Strada vicinale della Fiume
Sportella Menotre Marini
Fiume Topino
Strada
Strada vicinale del Fornaciotto
Strada comunale Romana Vecchia
Strada
Com.
TR.14
TR.15
TR.16
TR.17
22
23
24
25
26
27
27
28
29
30
31
32
33
34
35
36
37
38
38
39
40
41
42
43
44
45

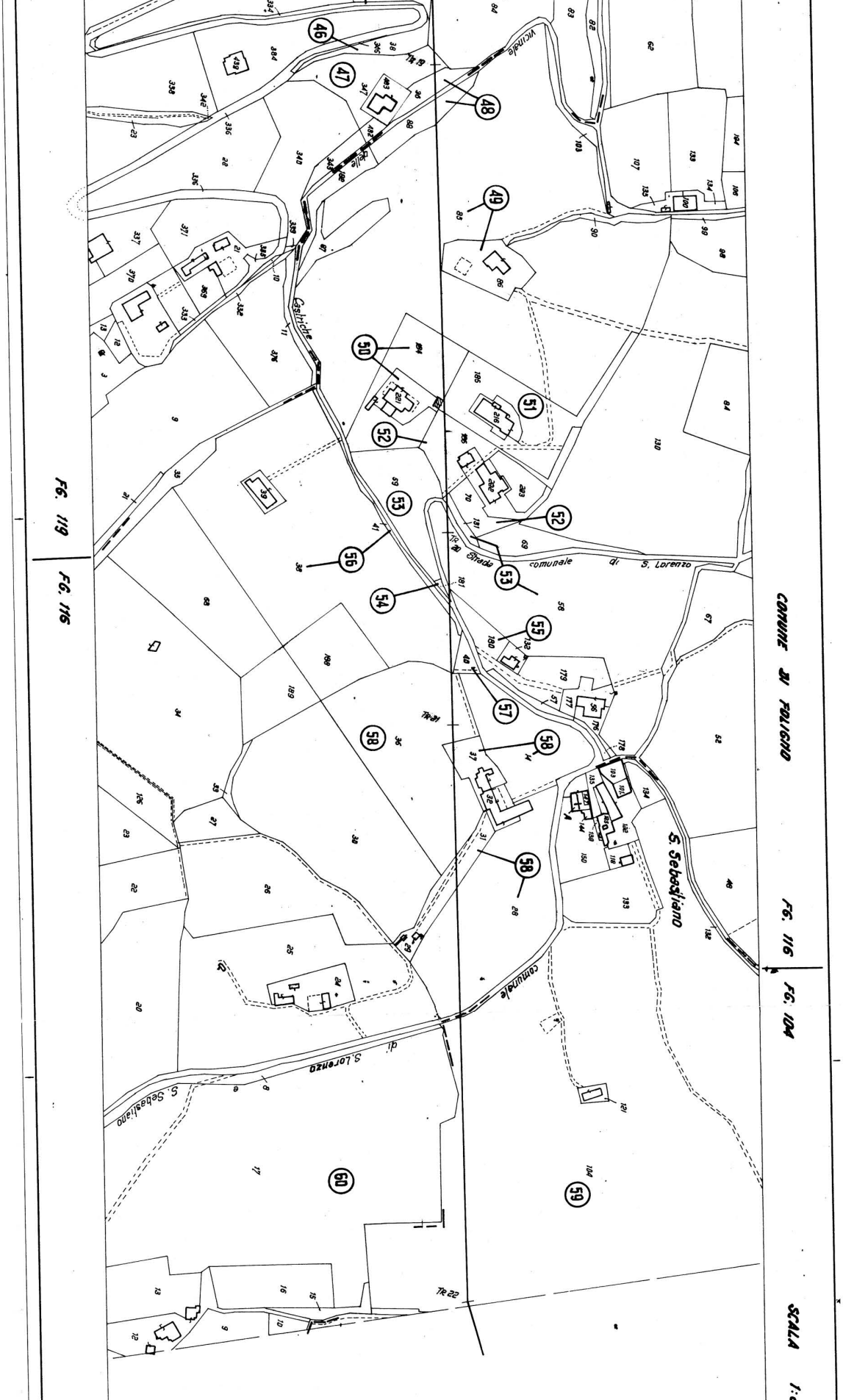

COMUNE DI FOLIGNO
SCALA 1:
FG. 119
FG. 116
FG. 116
FG. 104
S. Sebastiano
Strada comunale di S. Lorenzo
comunale di S. Lorenzo
S. Sebastiano
vicinale
delle
Casiriche
46
47
48
49
50
51
52
52
53
53
54
55
56
57
58
58
58
59
60

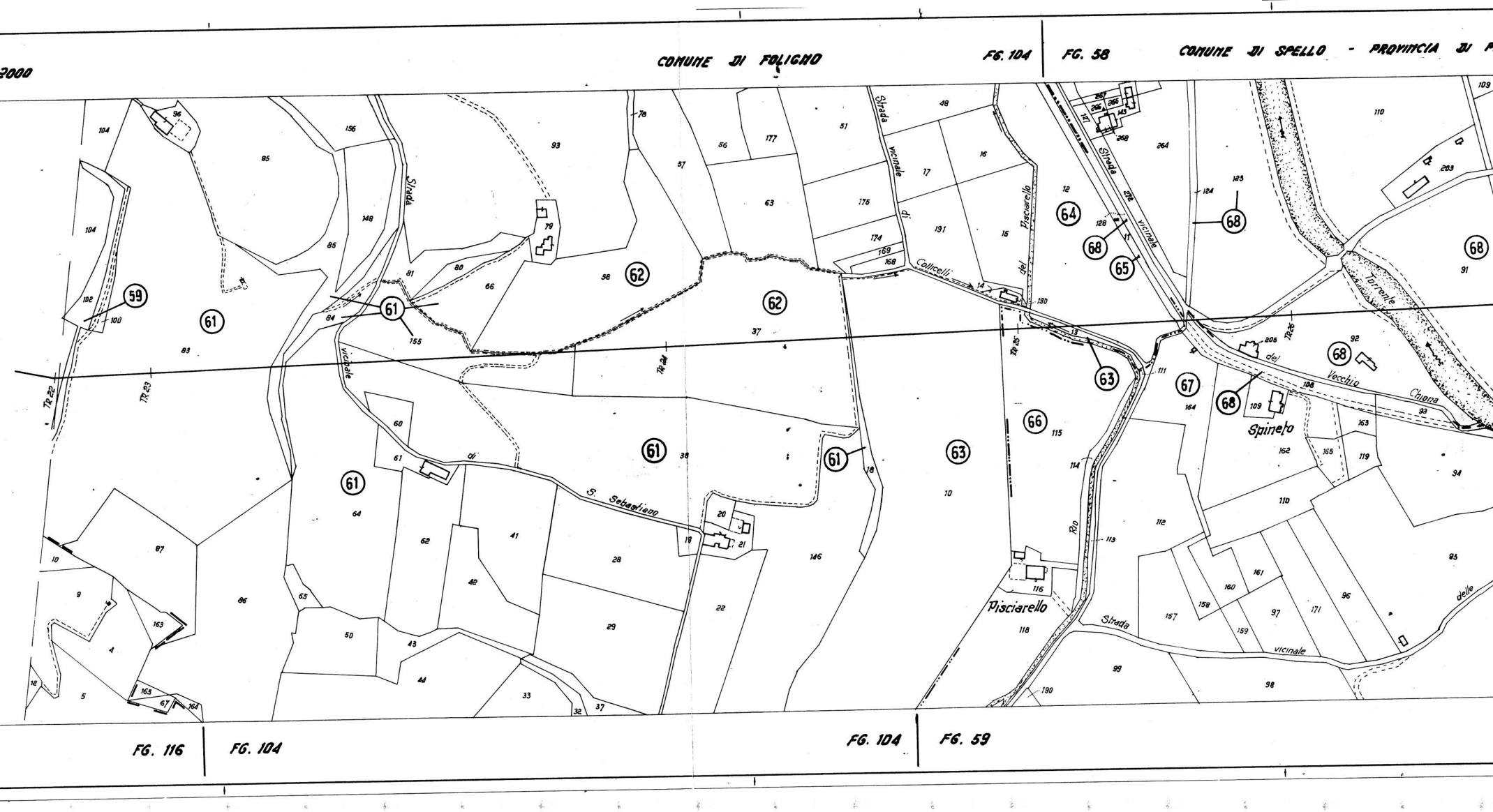

2000
COMUNE DI FOLIGNO
FG. 104
FG. 58
COMUNE DI SPELLO - PROVINCIA DI P
FG. 116
FG. 104
FG. 104
FG. 59
Strada vicinale di S. Sebastiano
Strada vicinale di Collicelli
del Pisciarello
Strada vicinale
Pisciarello
Rio
Strada vicinale delle
Spineto
del Vecchio
Chiona
Torrente
TR 22
TR 23
TR 24
TR 25
TR 26
59
61
61
61
61
61
61
62
62
63
63
64
65
66
67
68
68
68
68
68

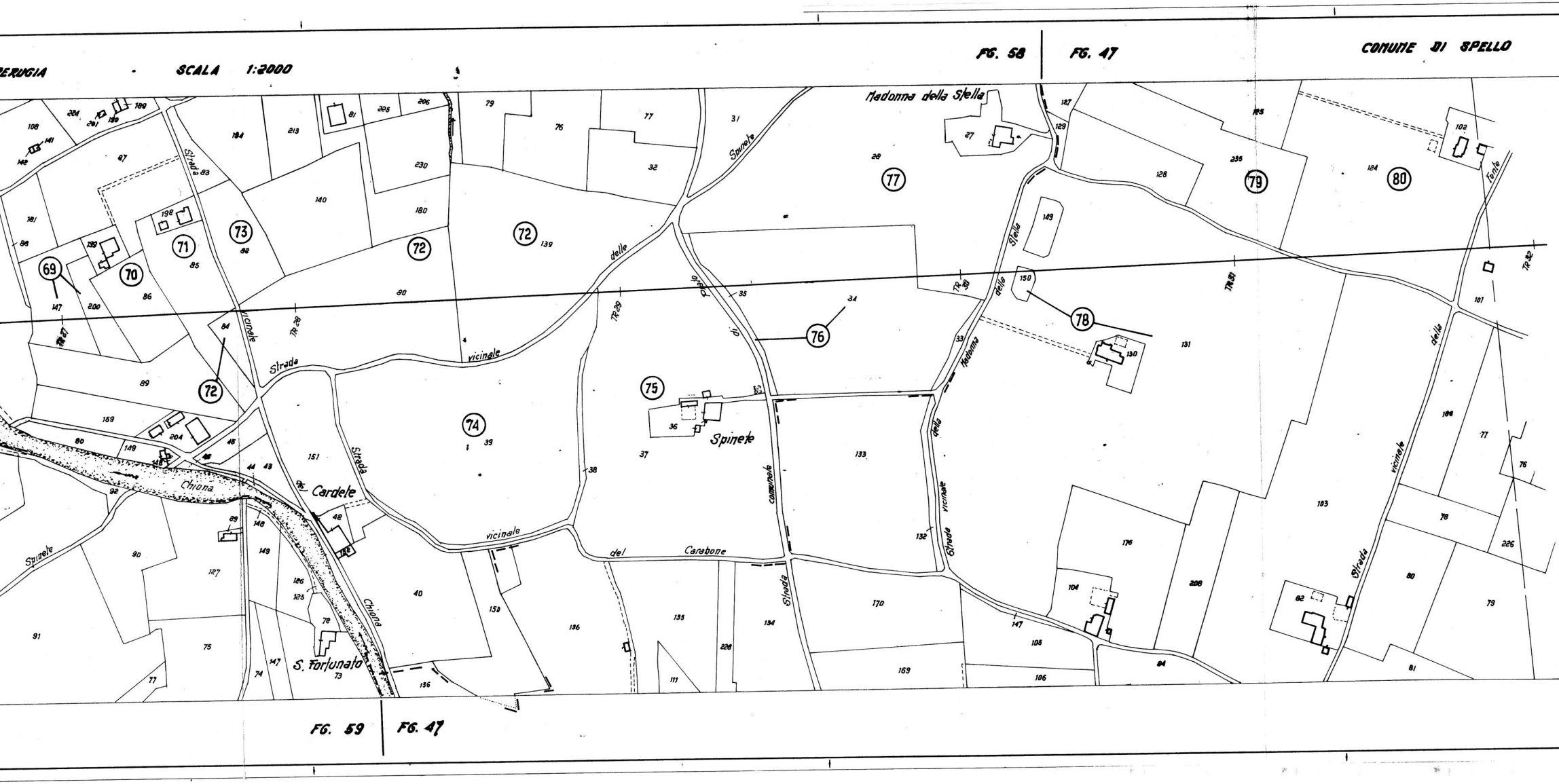
ERUGIA - SCALA 1:2000
FG. 58
FG. 47
COMUNE DI SPELLO
FG. 59
FG. 47
Madonna della Stella
Spinete
Cardete
S. Fortunato
Chiona
Chiona
Spinete
Strada vicinale delle Spinete
Strada comunale di Pialo
Strada vicinale del Carabone
Strada vicinale della Madonna della Stella
Strada vicinale della Fonte
Strada vicinale
TR 27
TR 28
TR 29
TR 30
TR 31
TR 32
69
70
71
72
72
72
72
73
74
75
76
77
78
79
80

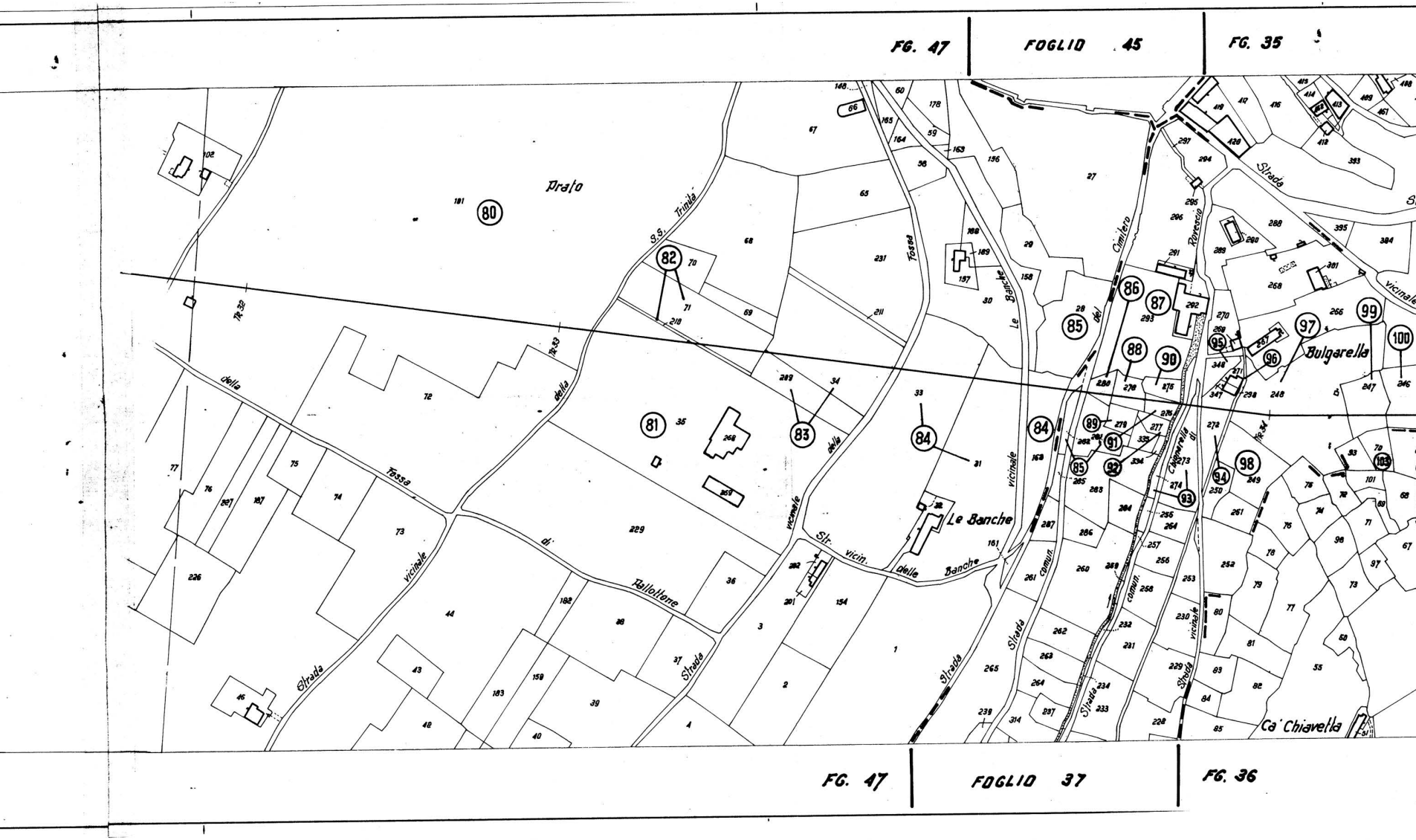
FG. 47
FOGLIO 45
FG. 35
FG. 47
FOGLIO 37
FG. 36
Prato
S.S. Trinità
Strada vicinale della Fossa di Pallottone
Strada vicinale della Fossa
Str. vicin. delle Banche
Le Banche
Strada vicinale Le Banche
Strada comun. del Cimitero
Strada comun.
Strada vicinale di Chiavarella
Roveścia
Strada vicinale
Bulgarella
Ca' Chiavella
Tr. 32
Tr. 33
Tr. 34
80
81
82
83
84
84
85
85
86
87
88
89
90
91
92
93
94
95
96
97
98
99
100
103

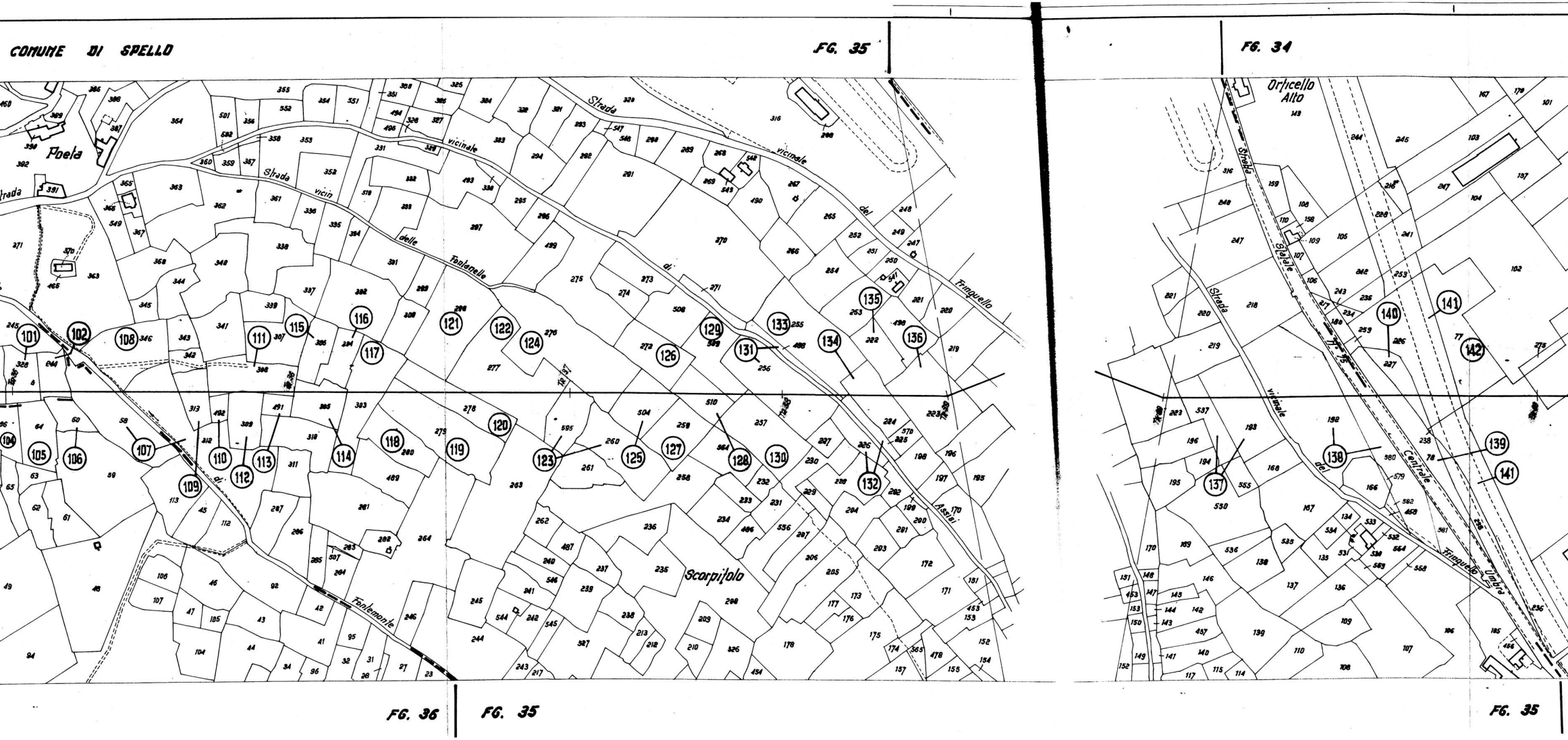
COMUNE DI SPELLO
FG. 35
FG. 34
FG. 36
FG. 35
FG. 35
Poela
Strada vicinale
Strada vicinale delle Fontanelle
Strada vicinale del Fringuello
Strada vicinale di Assisi
Fontemonte
Scorpifolo
Orticello Alto
Strada Statale Centrale Umbra
Strada vicinale del Fringuello
101
102
104
105
106
107
108
109
110
111
112
113
114
115
116
117
118
119
120
121
122
123
124
125
126
127
128
129
130
131
132
133
134
135
136
137
138
139
140
141
141
142

**COMUNE DI SPELLO · PROVINCIA DI PERUGIA · SCALA 1:2000**

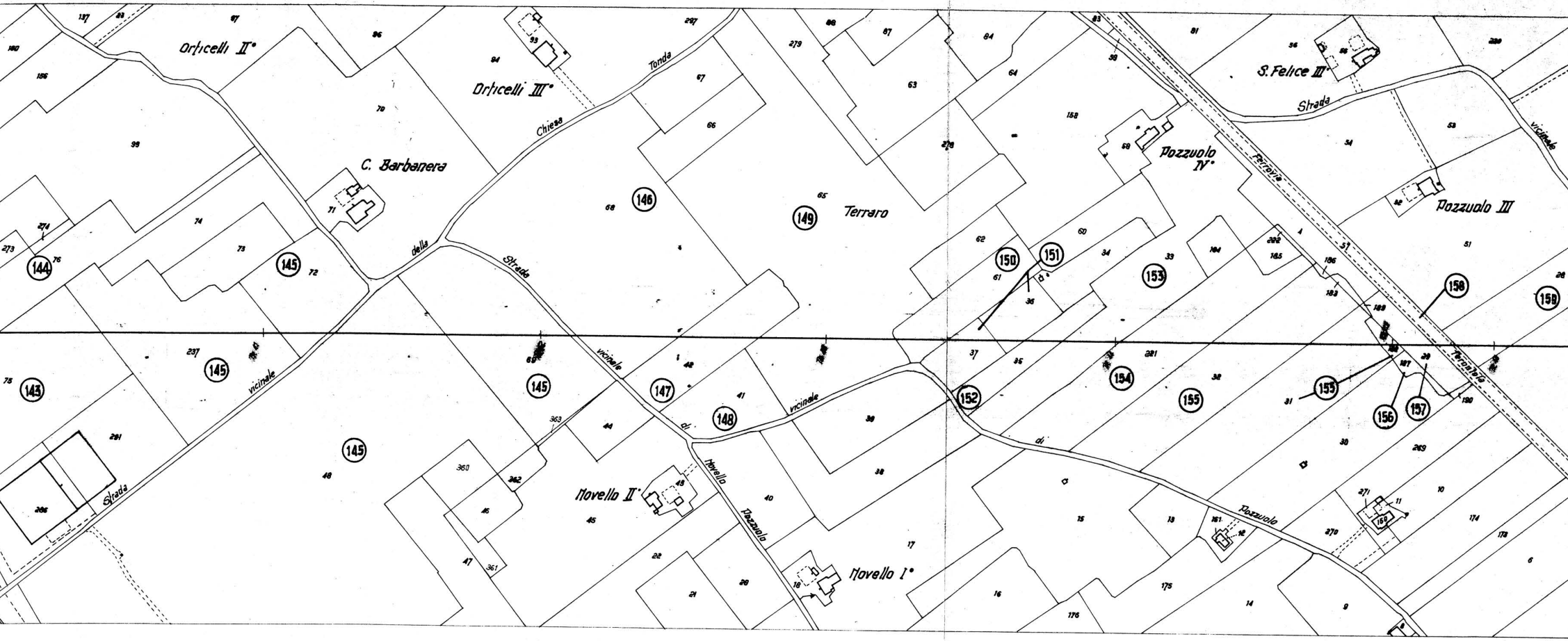
Orticelli II°
Orticelli III°
C. Barbanera
Terraro
Pozzuolo IV°
S. Felice III°
Pozzuolo III
Novello II°
Novello I°
Strada vicinale della Chiesa Tonda
Strada vicinale di Novello
Strada vicinale di Pozzuolo
Strada vicinale
Ferrovia
Ferrovia
(143)
(144)
(145)
(146)
(147)
(148)
(149)
(150)
(151)
(152)
(153)
(154)
(155)
(156)
(157)
(158)
(159)

FG. 34

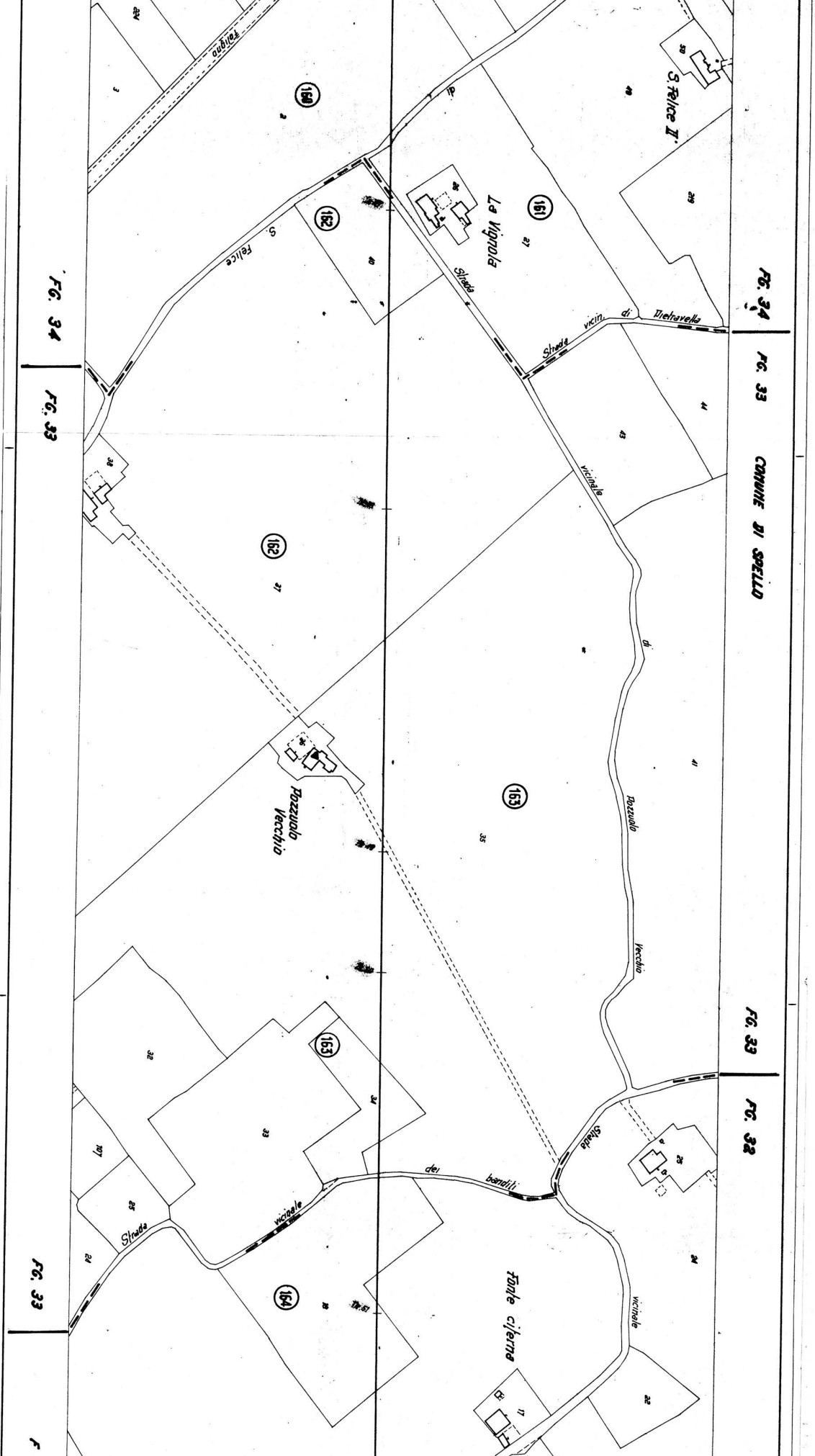
COMUNE DI SPELLO
FG. 34
FG. 33
FG. 32
S. Felice II
La Vignola
Pozzuolo Vecchio
Fonte cisterna
Foligno
S. Felice
Strada vicin. di Pietravella
Strada vicinale di Pozzuolo Vecchio
Strada vicinale dei banditi
Strada vicinale
Strada
160
161
162
163
164

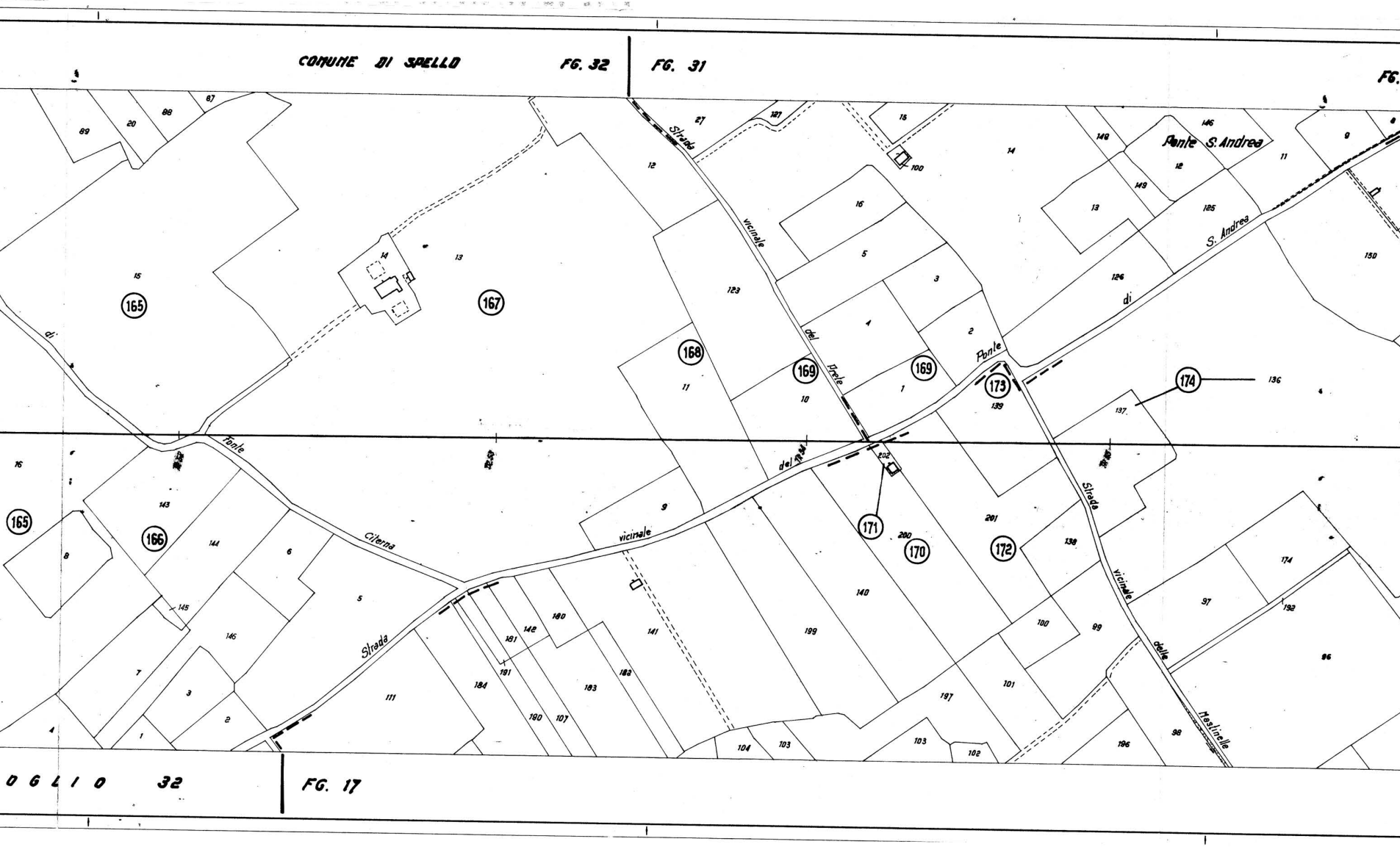
COMUNE DI SPELLO
FG. 32
FG. 31
FG.
O G L I O 32
FG. 17
Strada vicinale del Prete
Strada Citerna
Ponte
di
Ponte Citerna
vicinale del Prete
Ponte di S. Andrea
Ponte S. Andrea
Strada vicinale delle Meslinelle
165
166
167
168
169
169
170
171
172
173
174
89
20
88
87
15
14
13
12
27
127
15
100
14
148
146
12
149
13
125
126
11
9
8
150
16
5
3
4
2
1
123
11
10
139
136
137
202
200
201
138
99
100
101
197
16
143
144
145
146
6
7
3
2
1
4
5
111
184
181
191
142
180
190
107
183
182
141
9
199
140
104
103
103
102
196
98
97
174
192
96

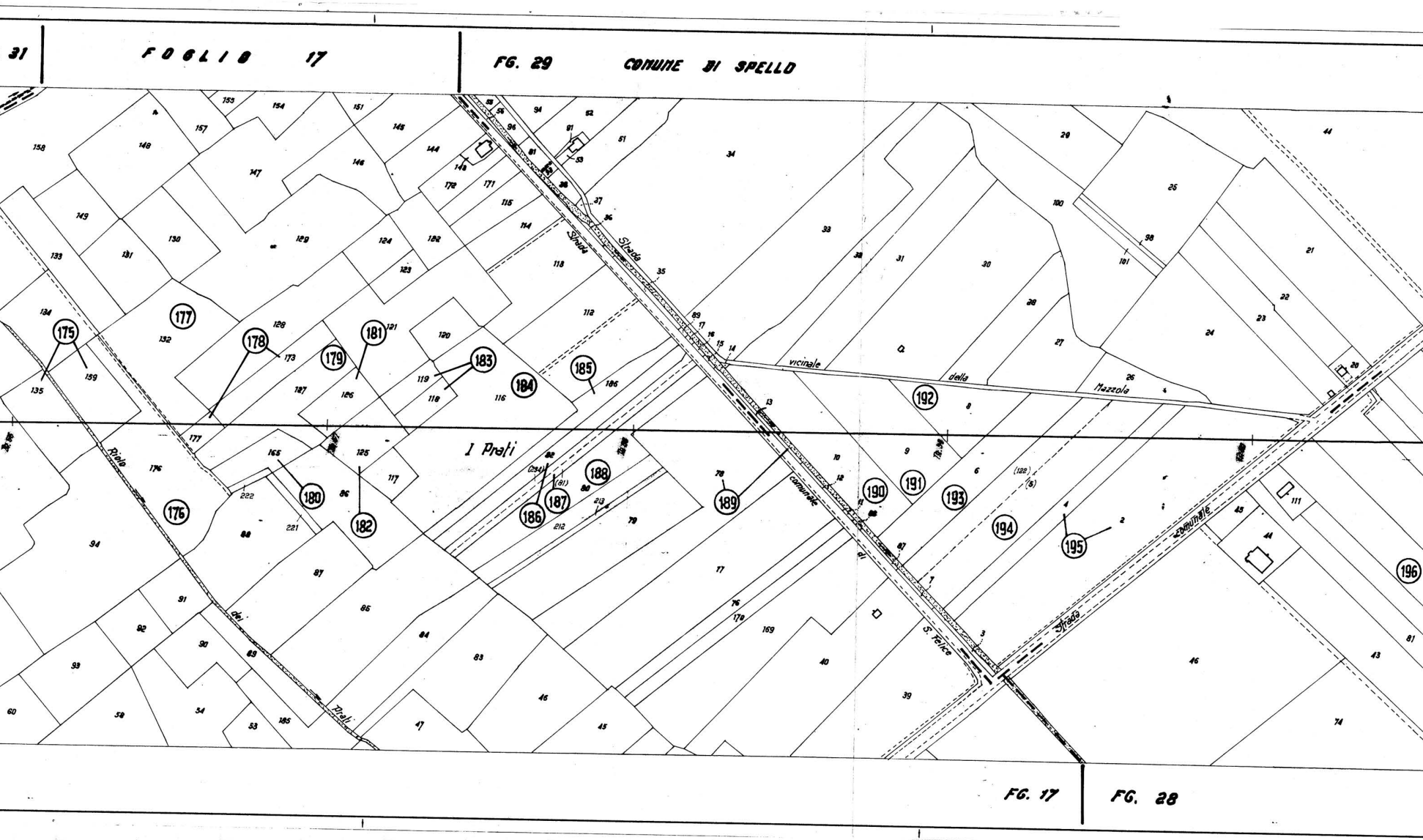
31
FOGLIO 17
FG. 29
COMUNE DI SPELLO
FG. 17
FG. 28
I Prati
Strada vicinale della Mazzola
Strada comunale di S. Felice
Strada comunale
Riolo dei Prati
175
176
177
178
179
180
181
182
183
184
185
186
187
188
189
190
191
192
193
194
195
196

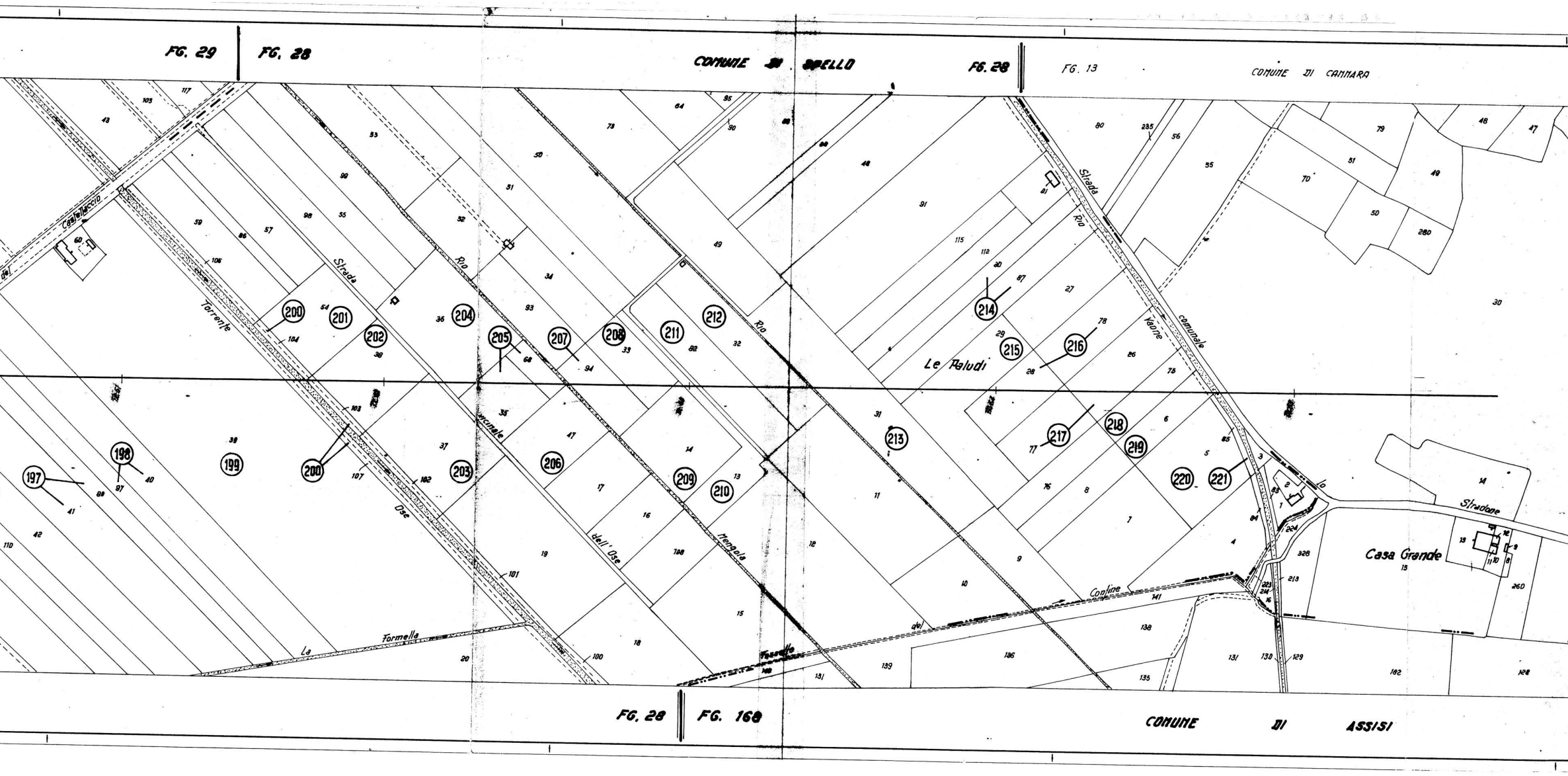
FG. 29
FG. 28
COMUNE [illegible] PELLO
FG. 28
FG. 13
COMUNE DI CANNARA
FG. 28
FG. 168
COMUNE DI ASSISI
Castellaccio
Torrente Ose
Strada vicinale
Rio
Rio
Rio
dell' Ose
Mengala
Le Paludi
Strada comunale
Vaone
Confine
Fossetto del
La Formella
Casa Grande
Stradone
197
198
199
200
200
201
202
203
204
205
206
207
208
209
210
211
212
213
214
215
216
217
218
219
220
221


FG. 13
FG. 168
47
46
7
127