ENEL

COMPARTIMENTO DI ROMA

SETTORE PRODUZIONE E TRASMISSIONE

ELETTRODOTTO 150 KV

FOLIGNO-PIETRAFITTA

2° TRONCO: TR.65 — TR.128
PROV. PERUGIA
COMUNI DI:
CANNARA
BETTONA
TORGIANO
PERUGIA

PLANIMETRIA CATASTALE

DIS. n° 14335
7-6-1985

Dis. n°: ~~F.P. 05~~	Data: SETTEMBRE 1984	Scala: 1:2000

NOTE:

ADELFOI s.a.s.

~~NS 584~~

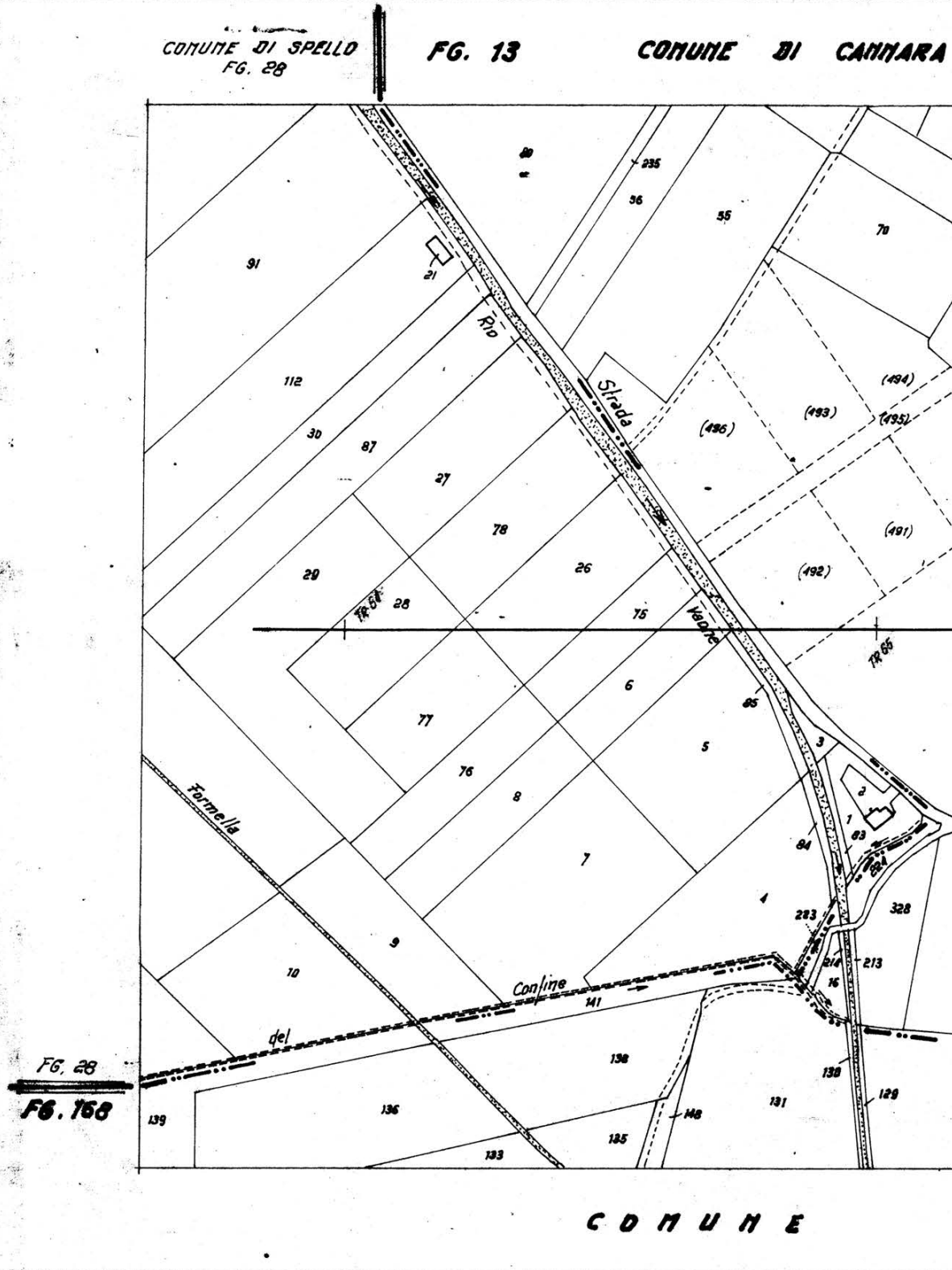
COMUNE DI SPELLO
FG. 28
FG. 13
COMUNE DI CANNARA
91
112
30
87
29
28
TR.64
27
78
26
75
77
76
8
7
6
5
4
9
10
21
Rio
Strada
Vadone
80
235
56
55
70
(494)
(493)
(495)
(496)
(491)
(492)
TR.65
85
3
2
1
83
84
284
328
283
214
213
16
Formella
del
Confine
141
138
136
139
133
135
148
131
130
129
FG. 28
FG. 168
COMUNE

- PROVINCIA DI PERUGIA • SCALA 1:2000 FG. 13 | FG. 12

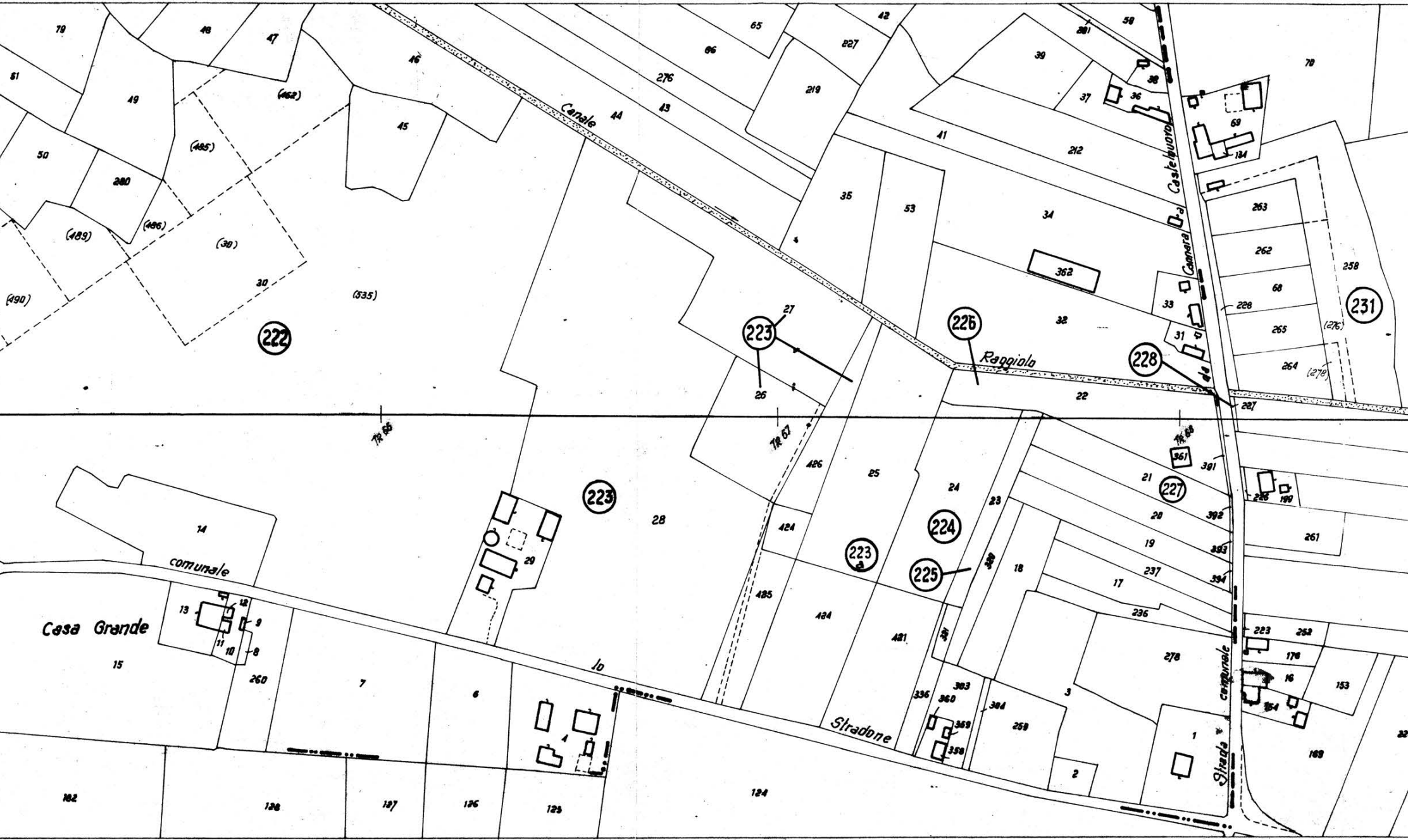
Casa Grande
comunale
lo
Stradone
Strada comunale
Canale
Raggiolo
Cannara a Castelnuovo
TR 66
TR 67
TR 68
222
223
223
223
224
225
226
227
228
231

DI ASSISI FG. 168 | FG. 12

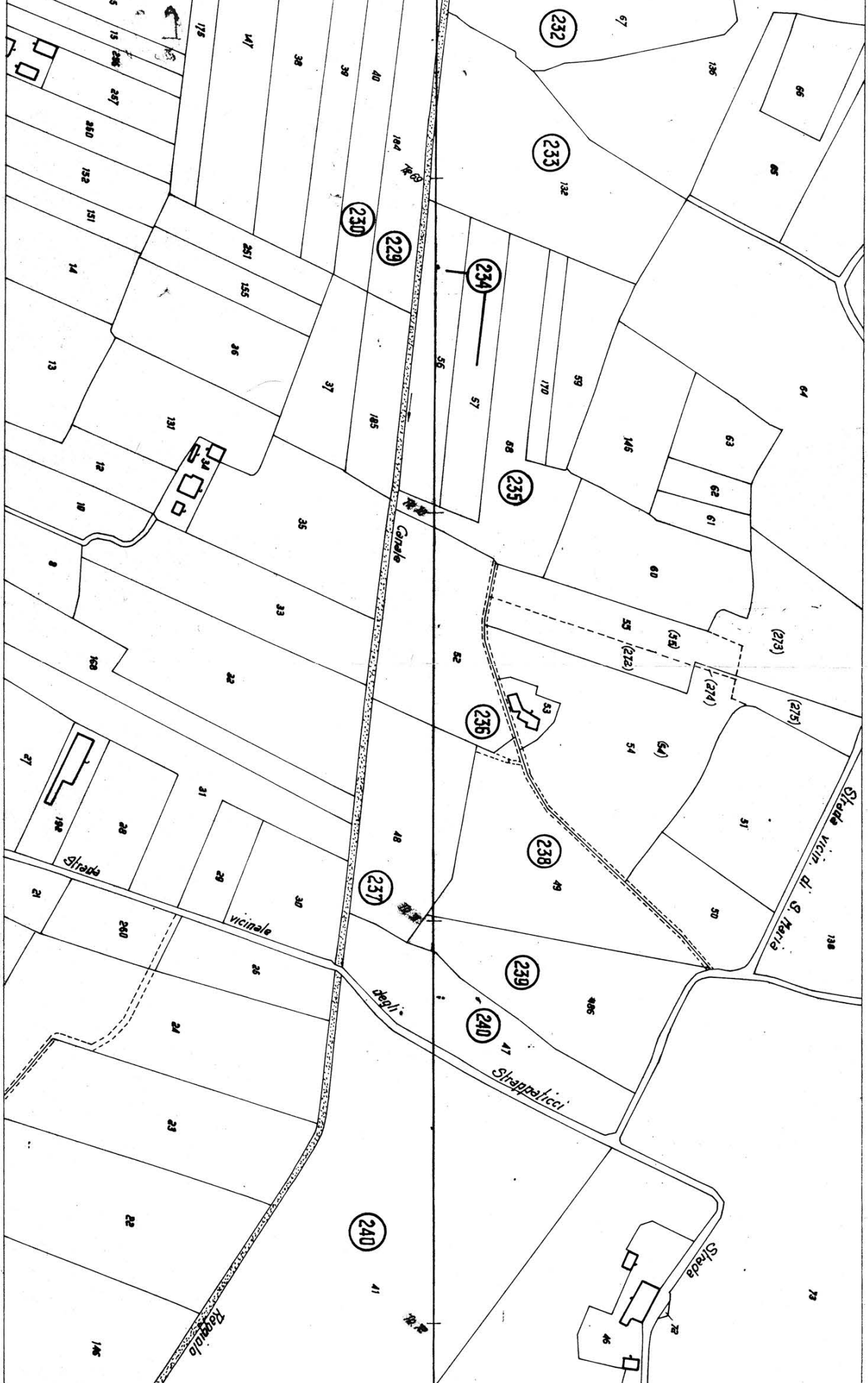
COMUNE DI CAMMARA
Strada vicinale degli Strappaticci
Strada vicin. di S. Maria
Canale
Strada
Raggiolo
229
230
232
233
234
235
236
237
238
239
240
240

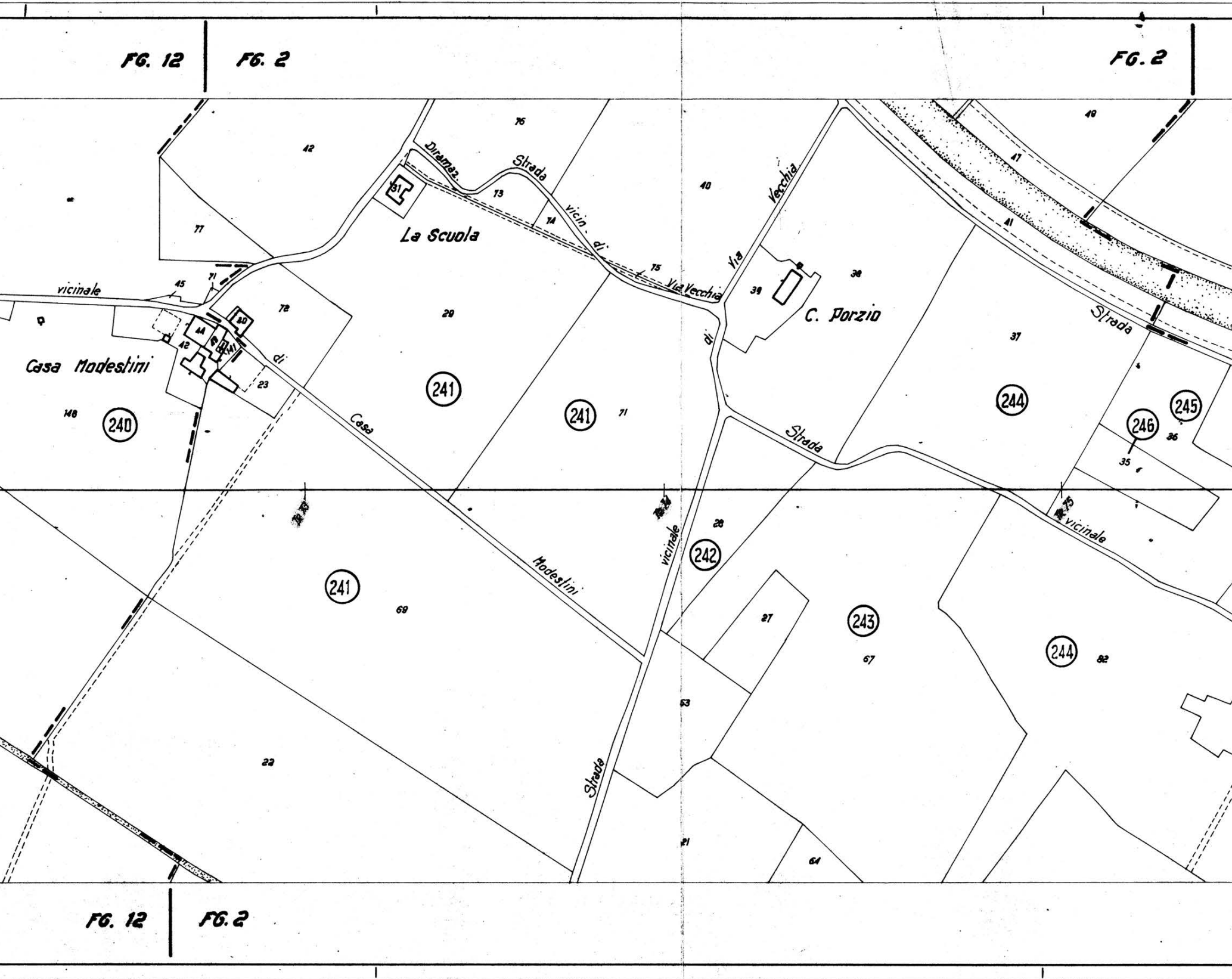
FG. 12
FG. 2
FG. 2
Casa Modestini
La Scuola
C. Porzio
Strada vicinale
Strada vicin. di Via Vecchia
Diramaz.
Via Vecchia
Strada vicinale di Casa Modestini
Strada vicinale di Via Vecchia
Strada vicinale
Strada
240
241
241
241
241
242
243
244
244
245
246
148
42
76
77
45
71
72
44
42
30
23
31
73
74
75
29
71
40
39
38
37
36
35
49
47
41
28
27
69
67
82
63
22
21
64
FG. 12
FG. 2

FG. 1

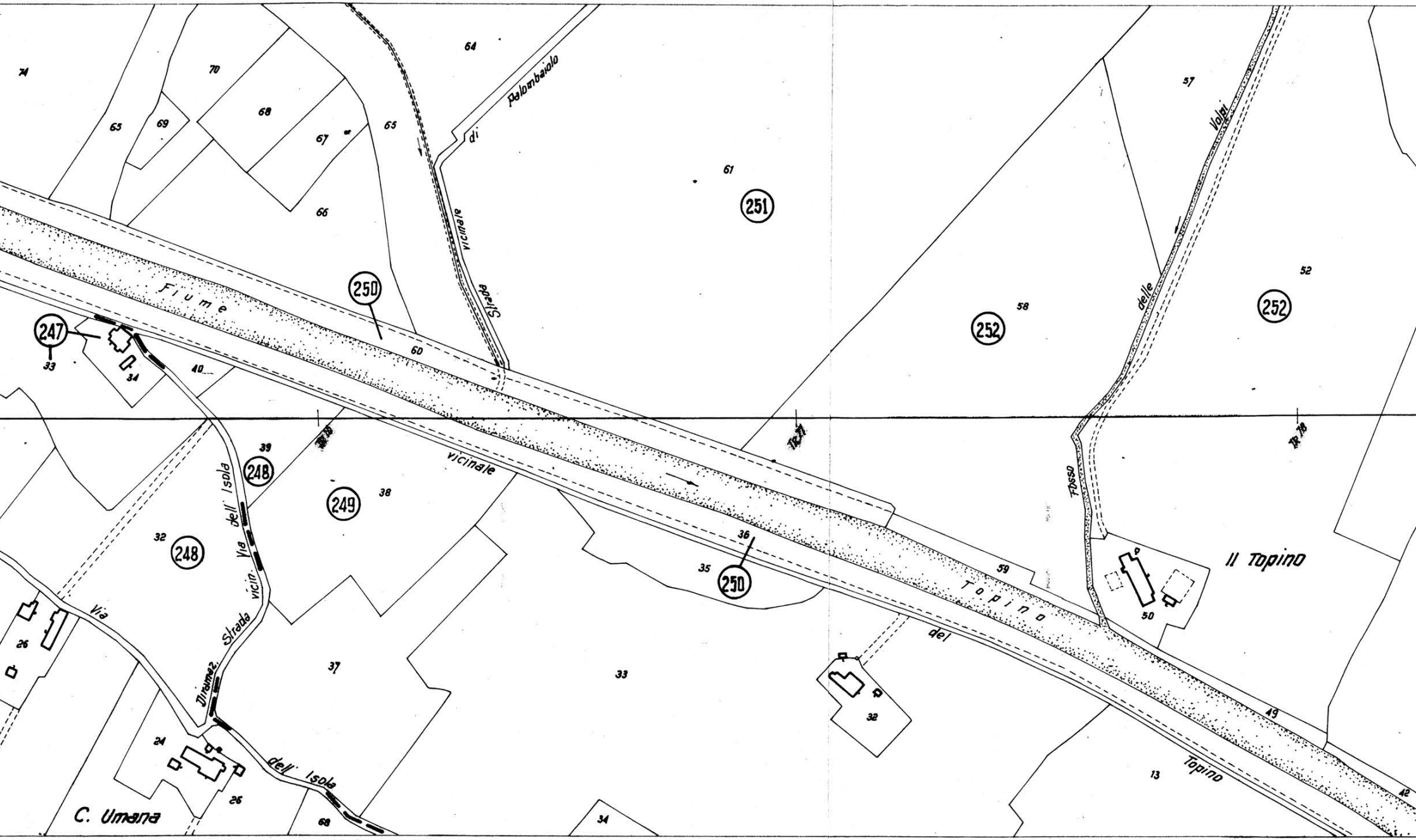
Fiume
Topino
del Topino
Strada vicinale di Palombaiolo
Diramaz. Strada vicin. Via dell' Isola
Via dell' Isola
vicinale
Fosso delle Volpi
Il Topino
C. Umana
247
248
248
249
250
250
251
252
252
TR 70
TR 71
TR 78
74
70
65
69
68
67
66
65
64
61
60
58
57
52
59
49
42
50
13
33
34
40
39
38
32
37
36
35
33
32
26
26
24
26
68
34

FG. 2 | FG. 1

COMUNE DI CANNARA FG. 1 || FG. 22 COMUNE DI BETTONA - PROVINCIA DI

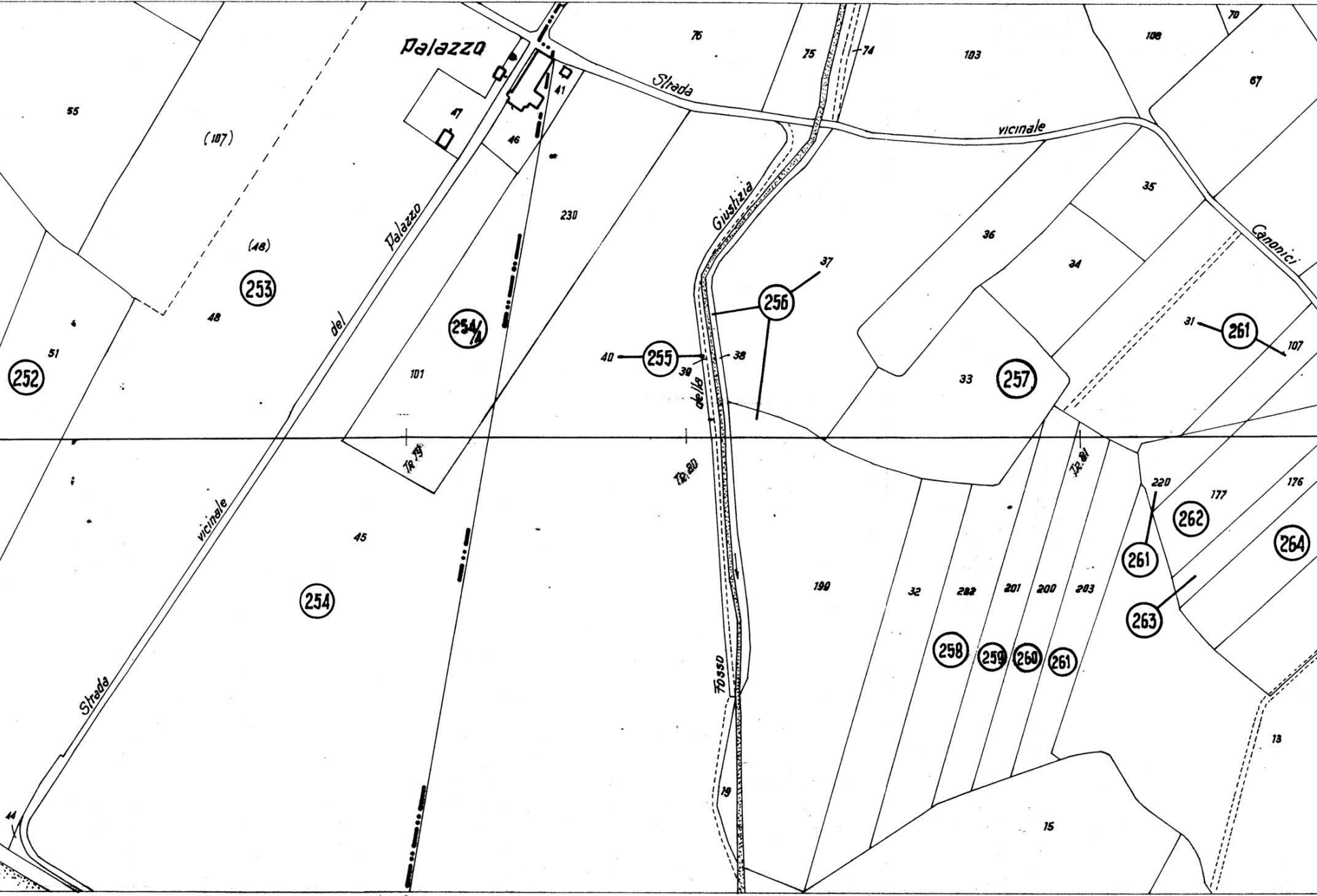
Palazzo
Strada vicinale del Palazzo
Strada vicinale
Canonici
Fosso della Giustizia
Tr. 79
Tr. 80
Tr. 81
55
(107)
(48)
48
51
44
45
101
47
46
41
230
76
75
74
103
108
70
67
35
36
34
37
40
39
38
33
31
107
190
32
282
201
200
283
220
177
176
19
15
13
252
253
254
254/1a
255
256
257
258
259
260
261
261
261
262
263
264

FG. 1 || FG. 22

PERUGIA - SCALA 1:2000

FG. 22 | FG. 21

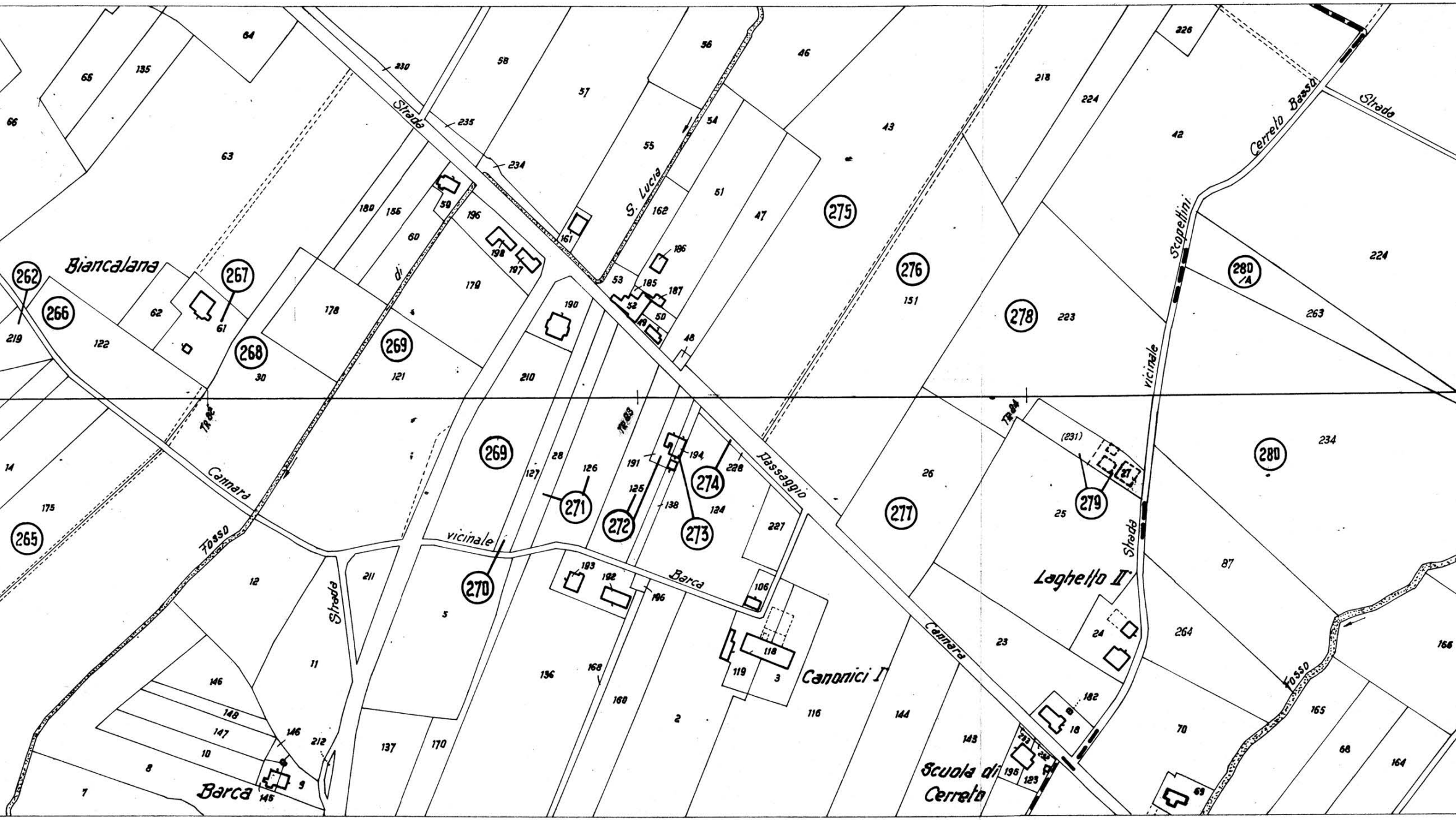
Biancalana
Strada
S. Lucia
Cannara
Fosso
di
vicinale
Barca
Passaggio
Strada
Canonici I
Scuola di Cerreto
Laghello II
Strada vicinale Scopettini
Cerreto Basso
Strada
Fosso
Tr. 83
Tr. 84
262
265
266
267
268
269
269
270
271
272
273
274
275
276
277
278
279
280
280/A

FG. 22 | FG. 21

COMUNE DI BETTONA **FG. 21**

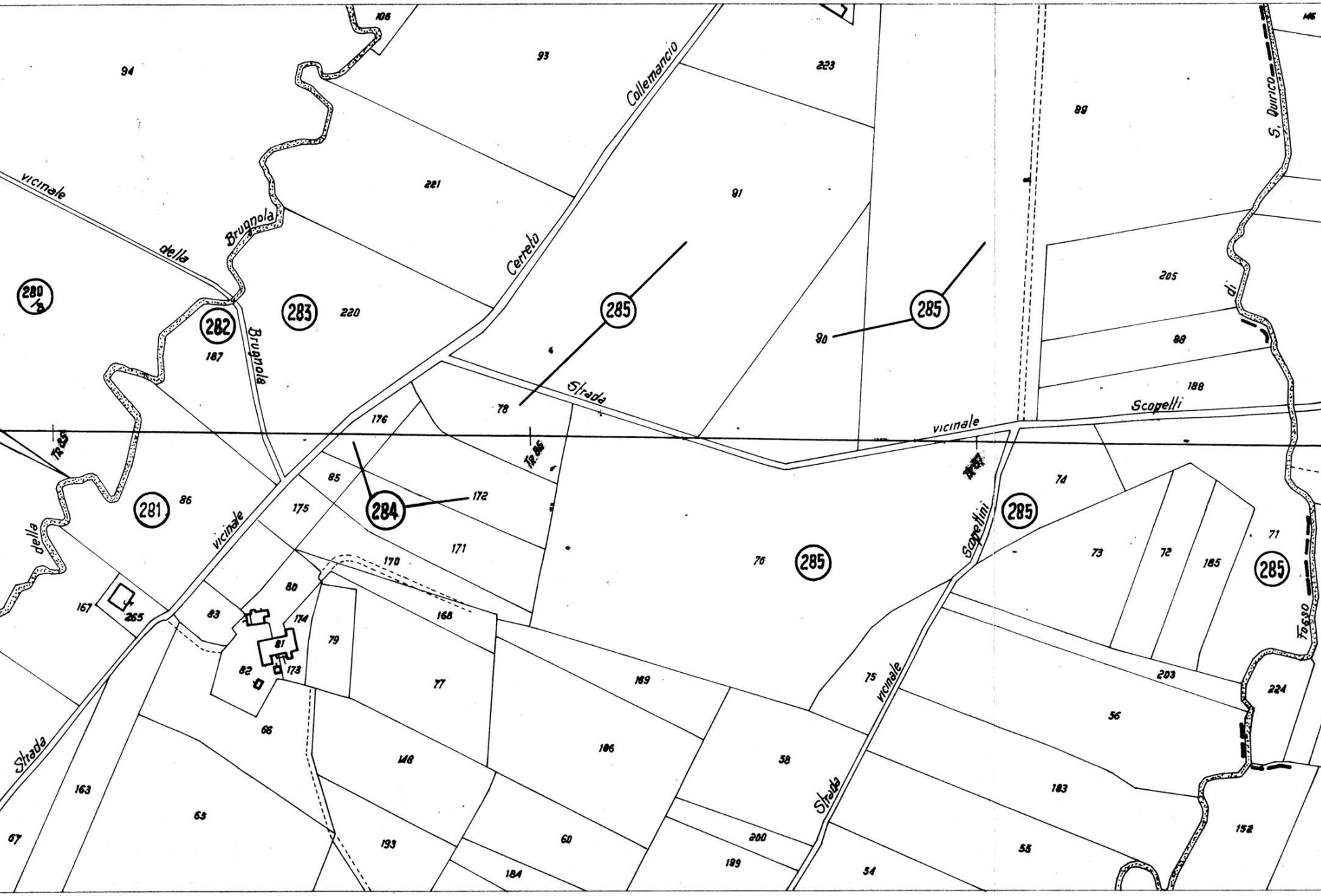
Strada vicinale della Brugnola
Brugnola
Strada vicinale Cerreto Collemancio
Strada vicinale Scopelli
Strada vicinale Scapellini
Fosso di S. Quirico
della
Tr. 85
Tr. 86
Tr. 87
280/B
281
282
283
284
285
285
285
285
285
285
94
108
93
223
89
146
221
91
205
220
187
88
188
78
90
176
86
85
175
172
171
170
74
73
72
185
71
76
167
265
83
80
174
81
79
168
82
173
77
169
75
203
224
56
66
148
186
58
183
163
65
193
60
200
199
54
55
152
67
184

FG. 21

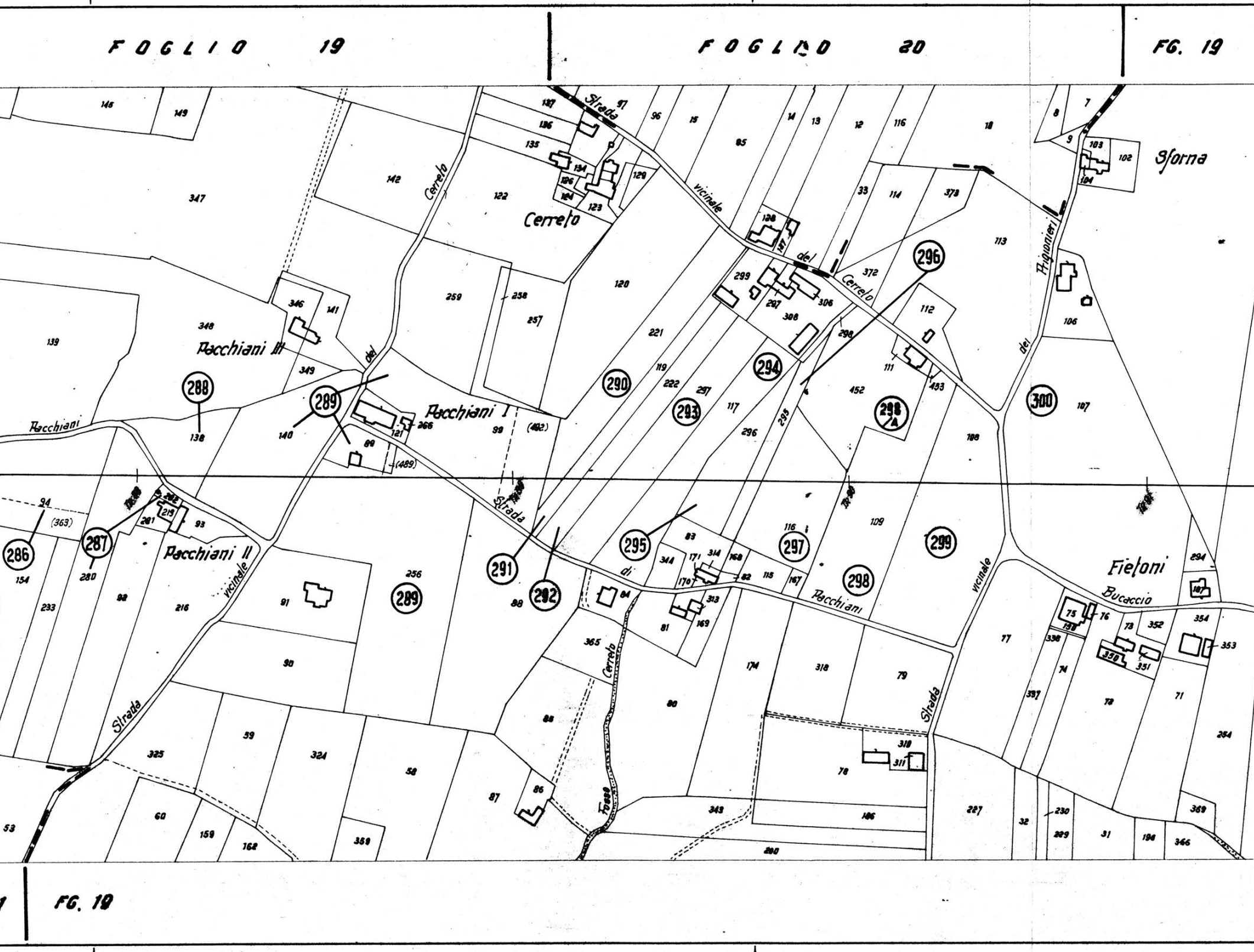
FOGLIO 19
FOGLIO 20
FG. 19
FG. 19
Sforna
Cerreto
Pacchiani III
Pacchiani I
Pacchiani II
Fieloni
Strada vicinale del Cerreto
Strada vicinale del Prigionieri
Strada vicinale di Pacchiani
Strada vicinale Pacchiani
Strada vicinale Bucaccio
Fosso Cerreto
286
287
288
289
289
290
291
292
293
294
295
296
297
298
298 A
299
300
(363)
(489)
(492)

COMUNE DI BETTONA **FG. 19** | **FG. 18** **PROVINCIA DI PERUGIA**

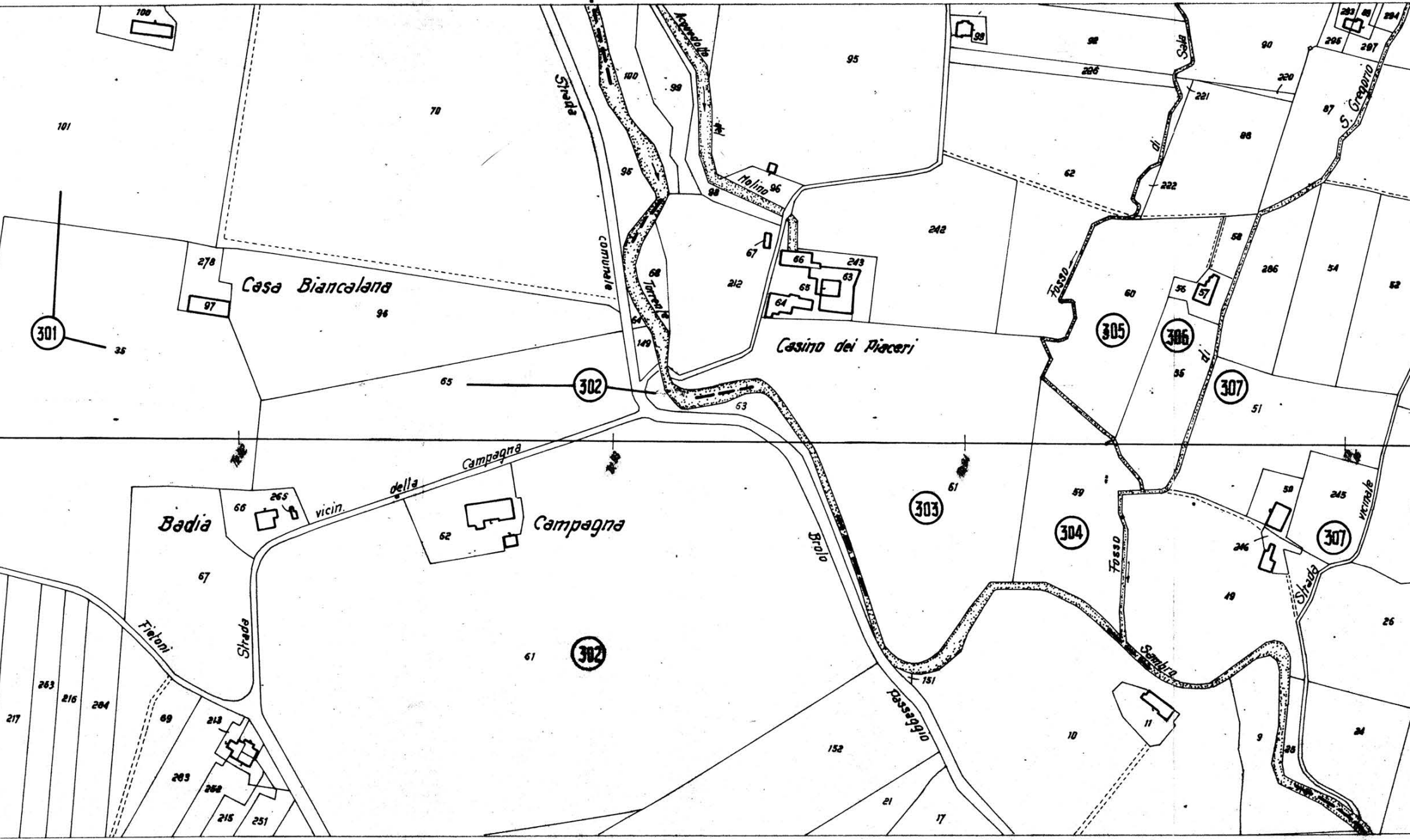
Casa Biancalana
Badia
Campagna
Strada vicin. della Campagna
Strada comunale
Strada
Fietoni
Torrente
Molino
Acquedotto
Casino dei Piaceri
Brolo
Passaggio
Fosso
Fosso di Sala
Fosso di S. Gregorio
Sambro
Strada vicinale
301
302
302
303
304
305
306
307
307
101
100
78
278
97
96
35
65
95
100
99
98
96
67
212
66
243
63
65
64
149
68
63
95
98
242
92
226
90
220
221
87
88
62
222
58
286
54
52
60
56
57
36
51
61
59
49
245
246
50
26
24
25
9
10
11
151
152
21
17
66
265
62
67
61
69
213
263
216
284
217
283
282
215
251
295
297
294
283

FG. 19

FG. 18 | FG. 17 COMUNE DI BETTONA

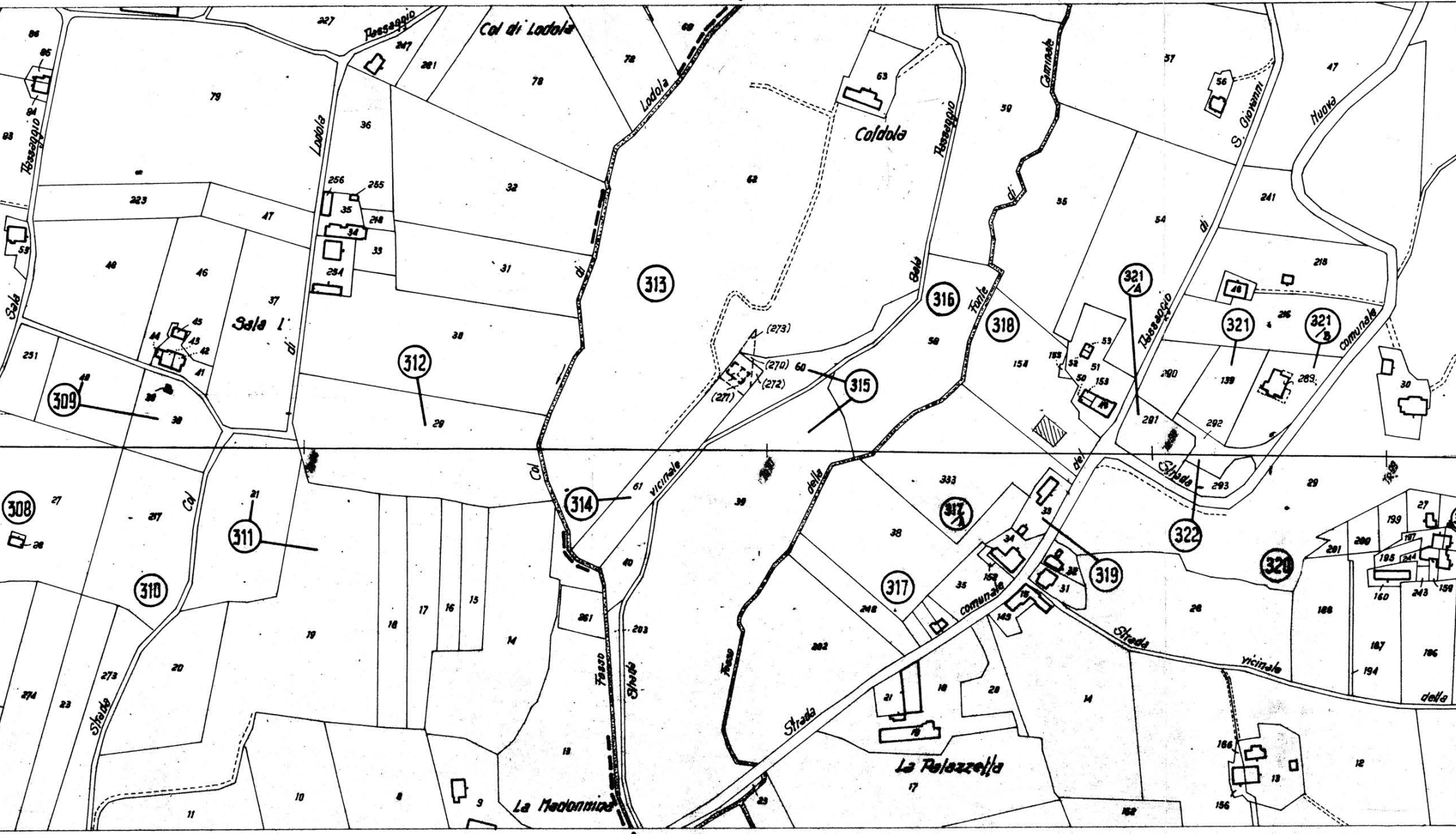
Col di Lodola
Passaggio
Lodola
Sala I. di
Sala
Col
Strada
Coldola
Passaggio
Sala
Fonte di
Comunale
S. Giovanni
Passaggio
Nuova
comunale
Col di
Lodola
vicinale
della
Fosso
Strada
Fosso
La Madonnina
La Palazzetta
Strada
comunale
del
Strada
Strada vicinale della
308
309
310
311
312
313
314
315
316
317
317/A
318
319
320
321
321/A
321/B
322
(270)
(271)
(272)
(273)
227
247
261
78
68
79
86
85
84
83
36
256
255
35
218
34
33
234
32
31
223
47
53
40
46
37
45
44
43
42
41
251
48
39
38
30
29
62
63
59
55
54
57
56
241
218
46
216
58
154
155
52
53
51
50
153
49
290
139
283
201
292
293
30
60
61
27
26
217
21
18
17
16
15
14
261
263
39
333
38
35
152
145
31
32
33
248
262
21
19
20
28
14
29
199
27
201
200
197
195
244
160
243
159
188
187
186
194
166
156
13
12
182
274
23
273
20
11
10
8
9
13
17
23

FOGLIO 18 | FG. 17

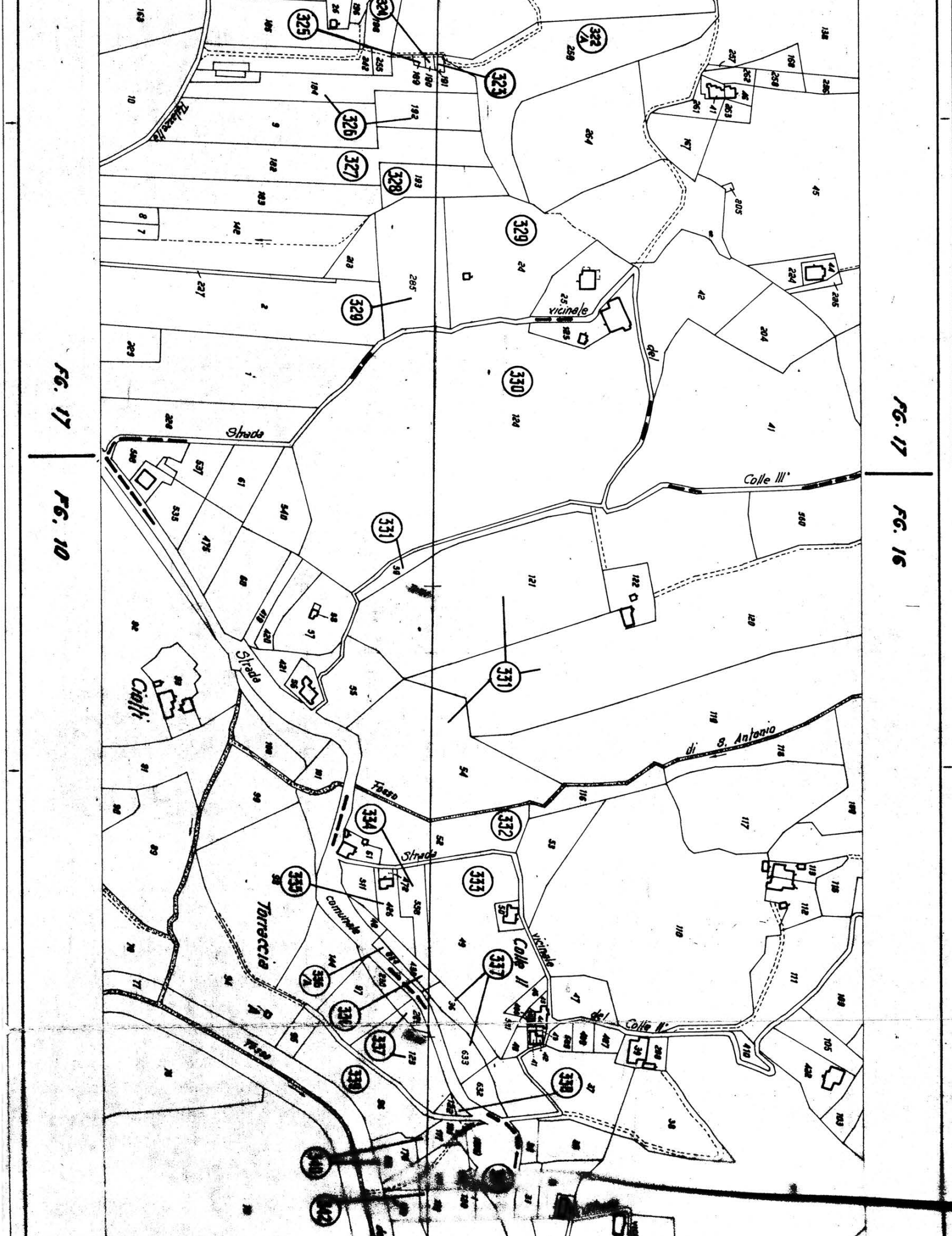
FG. 17
FG. 10
FG. 17
FG. 16
322/A
323
324
325
326
327
328
329
329
330
331
331
332
333
334
335
336/A
336
337
337
338
339
340
342
Strada
vicinale
del
Colle III°
Strada
Cialli
Fosso
di S. Antonio
Strada
comunale
Torraccia
Colle II
vicinale
del Colle II°
Fosso

COMUNE DI BETTONA

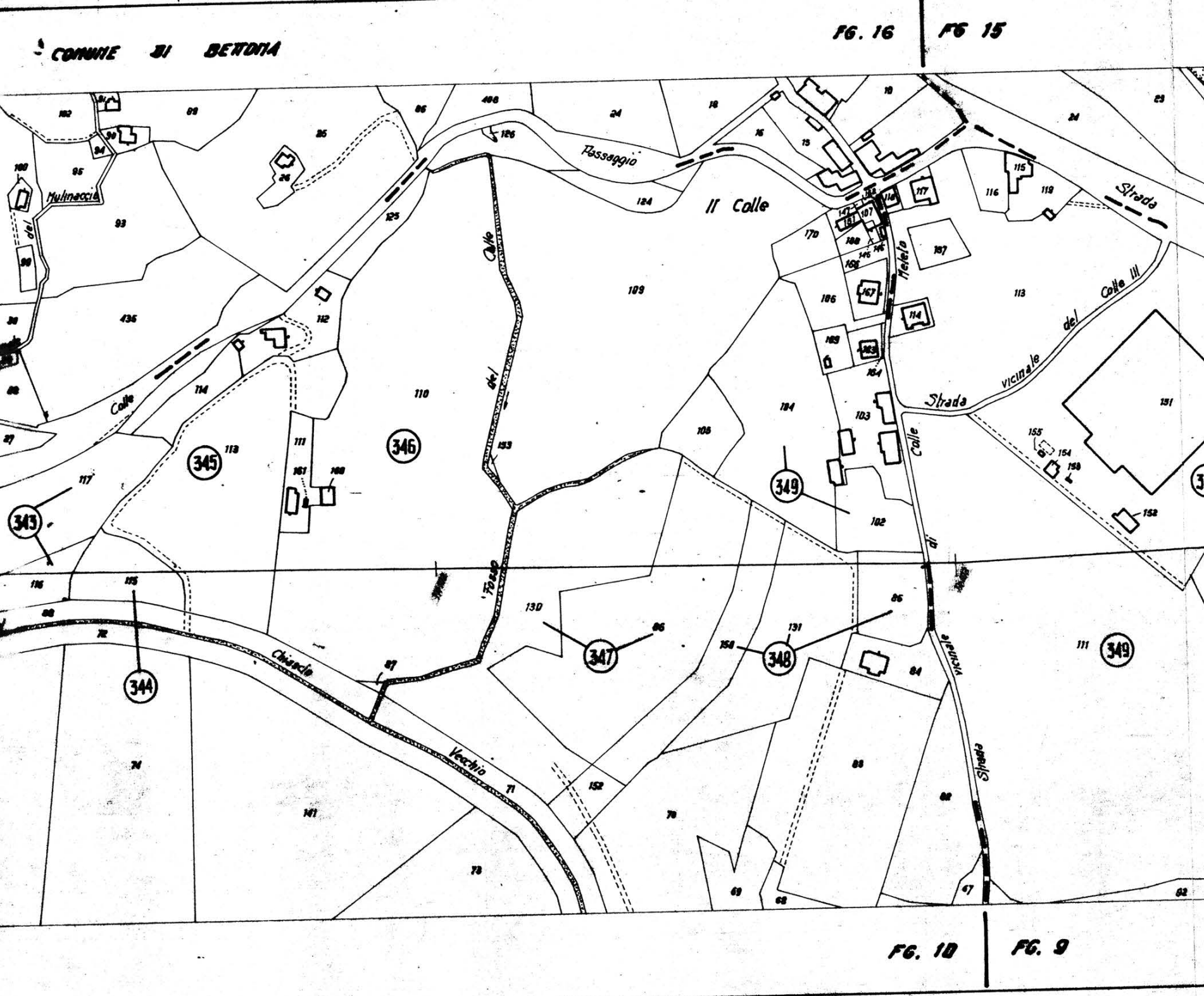
FG. 16
FG 15
Mulinaccio
del
Passaggio
Il Colle
Colle
Fosso del Colle
Meleto
Strada vicinale del Colle III
Strada
Chiusaccio
Vecchio
Strada vicinale di Colle
343
344
345
346
347
348
349
349
125
124
109
110
113
117
114
112
111
161
160
153
126
408
24
18
16
15
36
26
89
102
95
93
94
90
100
436
130
131
96
158
86
84
106
104
102
103
164
163
165
186
170
188
166
167
114
117
116
115
119
113
151
155
154
150
152
111
116
115
72
87
71
74
141
73
152
70
69
68
88
82
47
82
23
24
FG. 10
FG. 9

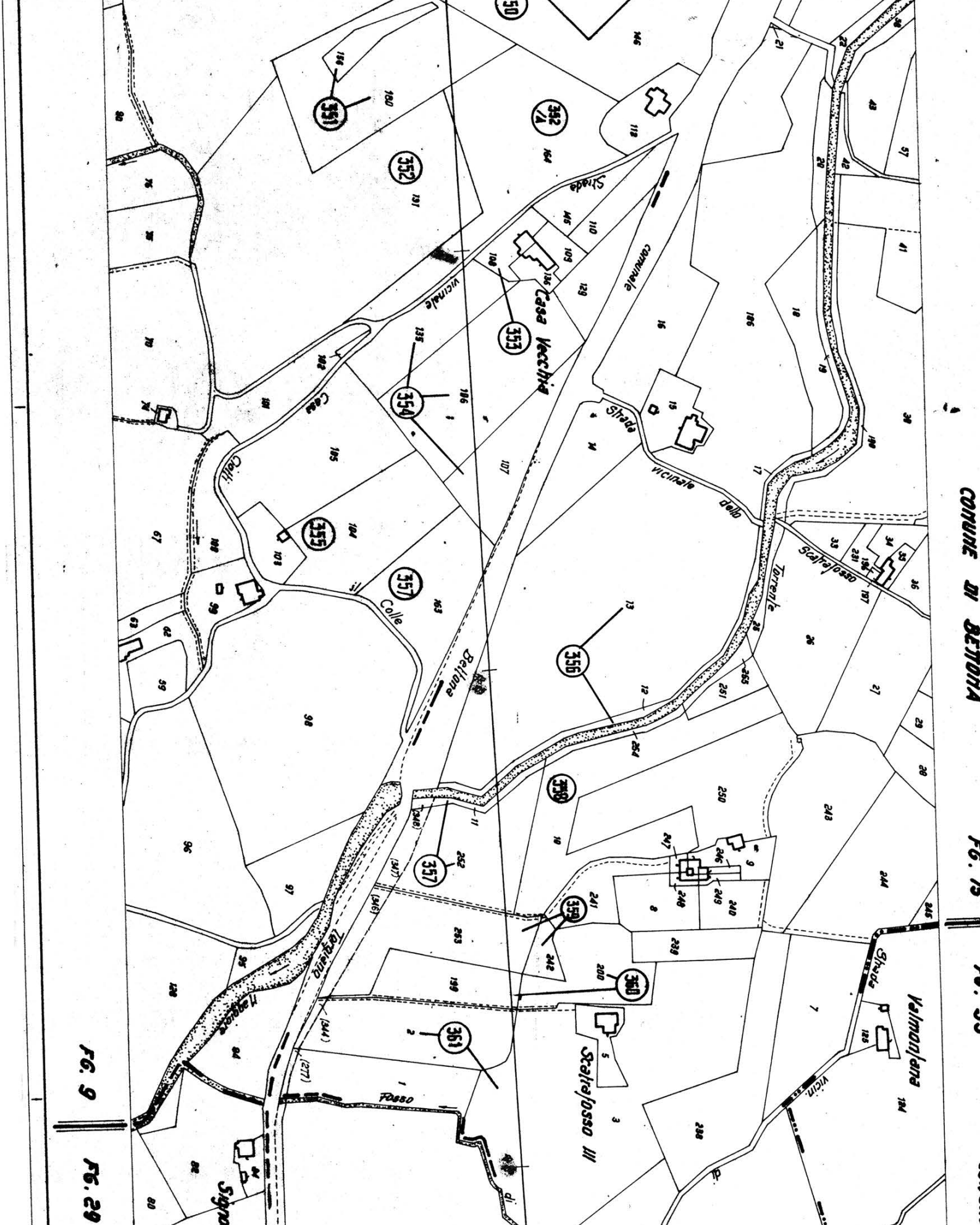
COMUNE DI BETTONA
FG. 75
FG. 9
FG. 29
Casa Vecchia
Strada vicinale
Strada comunale
Strada vicinale dello Scatrafosso
Torrente
Bettona
Colle
Colli
Torgiano
Fosso
Valmarjana
Strada vicin
Scatrafosso III
350
351
352 / A
352
353
354
355
356
357
358
359
360
361

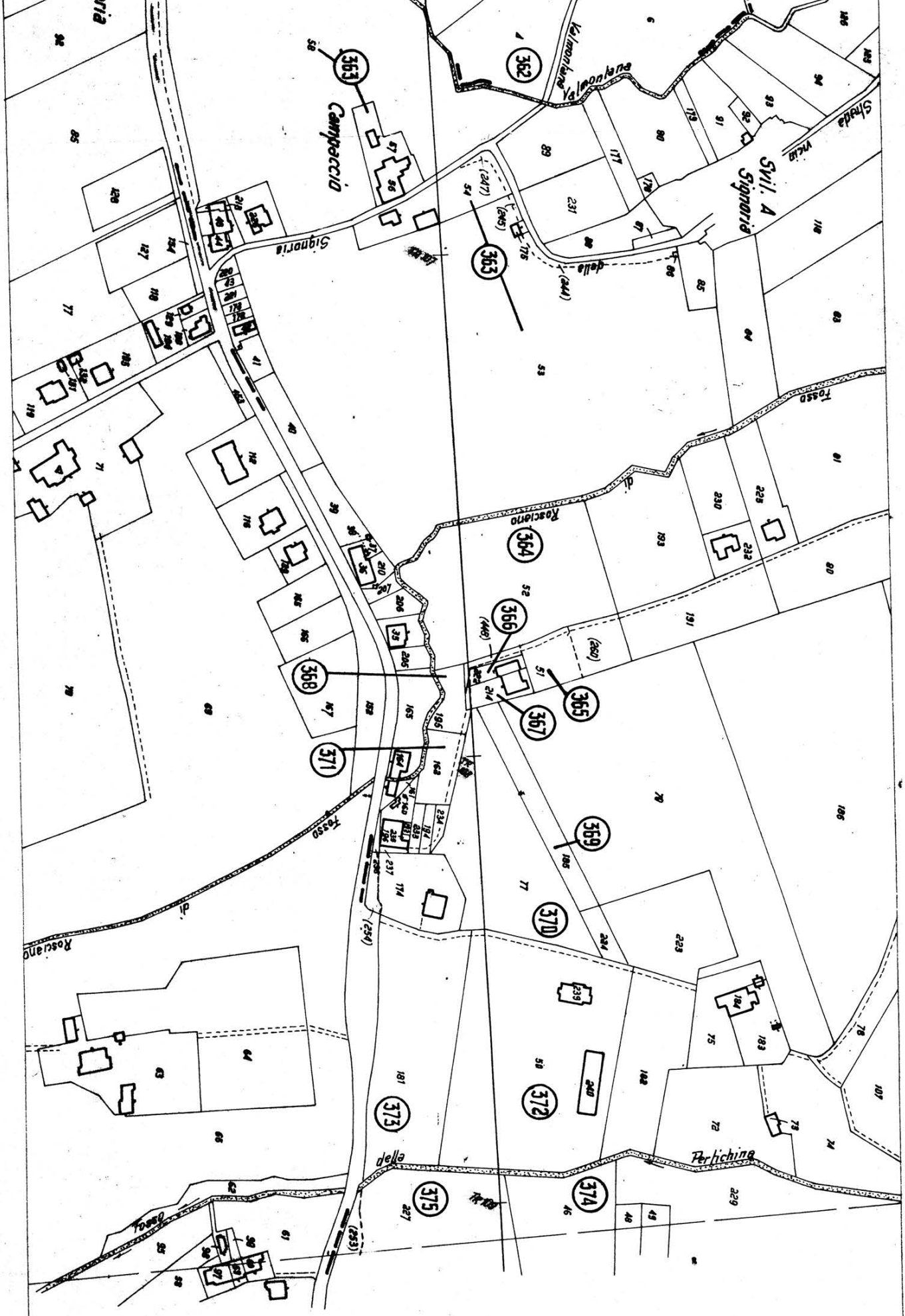

Campaccio
Signoria
Svil. A Signoria
Strada vicin.
Valmontana
Valmontana
della
Fosso di Rosciano
Fosso di Rosciano
Fosso della Perlichina
363
362
363
364
366
365
367
368
369
370
371
372
373
374
375

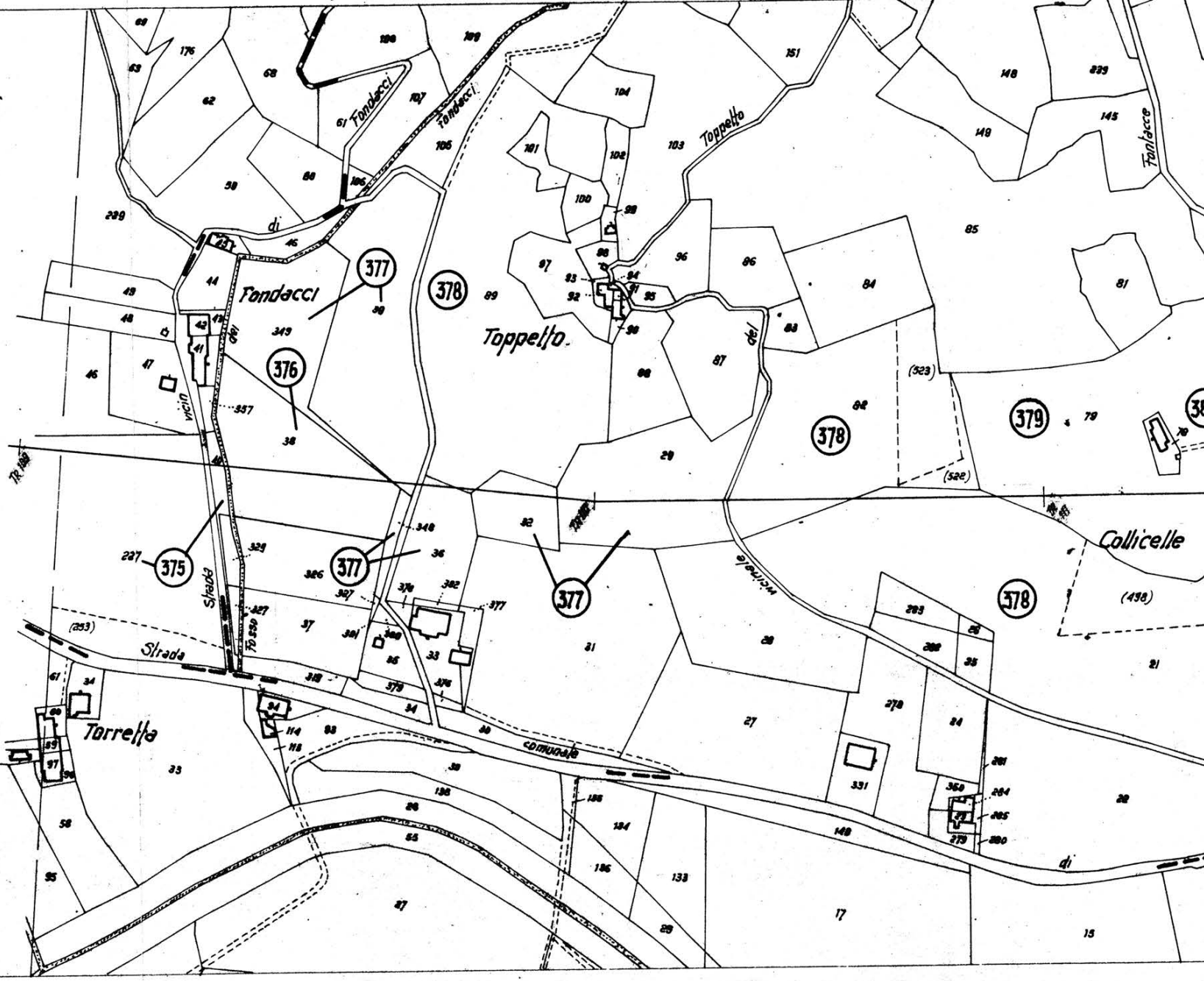
Torretta
Strada
comunale
di
Strada
vicin
del
Fosso
Fondacci
Fondacci
Fondacci
di
Toppello
Toppello
del
vicinale
Collicelle
Fontacce
375
376
377
377
377
378
378
378
379
227
(253)
(523)
(522)
(438)
33
34
58
60
61
95
97
37
114
118
93
30
38
136
86
65
87
188
184
186
133
17
15
27
31
28
88
82
29
24
331
278
283
288
35
25
84
364
261
264
265
279
280
21
28
149
319
379
376
33
36
382
377
346
36
326
329
327
357
38
349
89
44
42
41
43
45
46
47
48
49
239
58
62
63
176
68
88
61
106
107
105
189
190
101
102
100
98
97
93
92
94
91
95
96
90
86
103
104
151
83
84
87
85
81
148
149
145
239
79

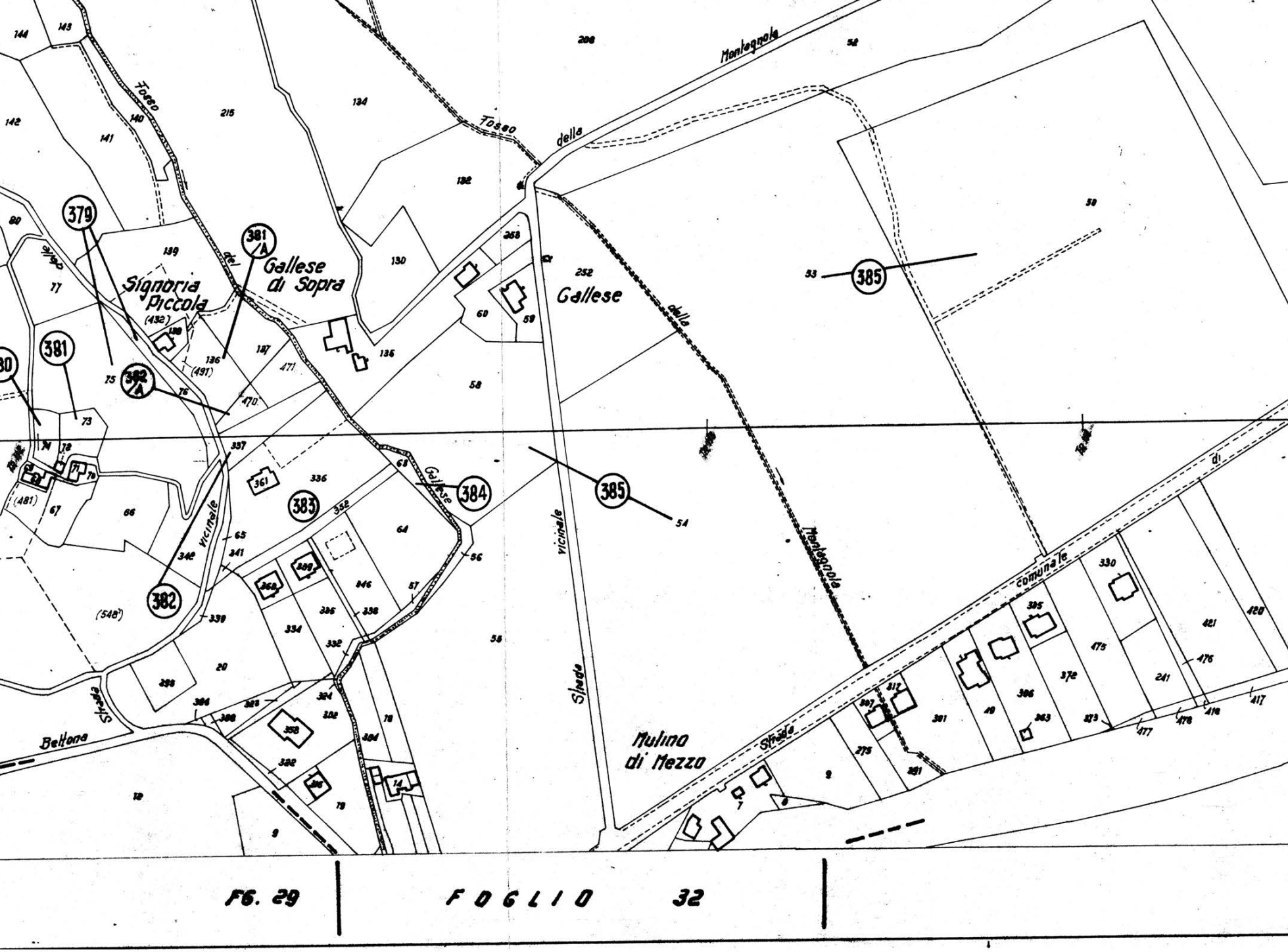
Signoria Piccola
Gallese di Sopra
Gallese
Mulino di Mezzo
Fosso della Montagnola
Strada vicinale
Strada vicinale Gallese
Strada Bellona
Strada comunale di
379
381
381/A
382
382/A
383
384
385
385
FG. 29
FOGLIO 32

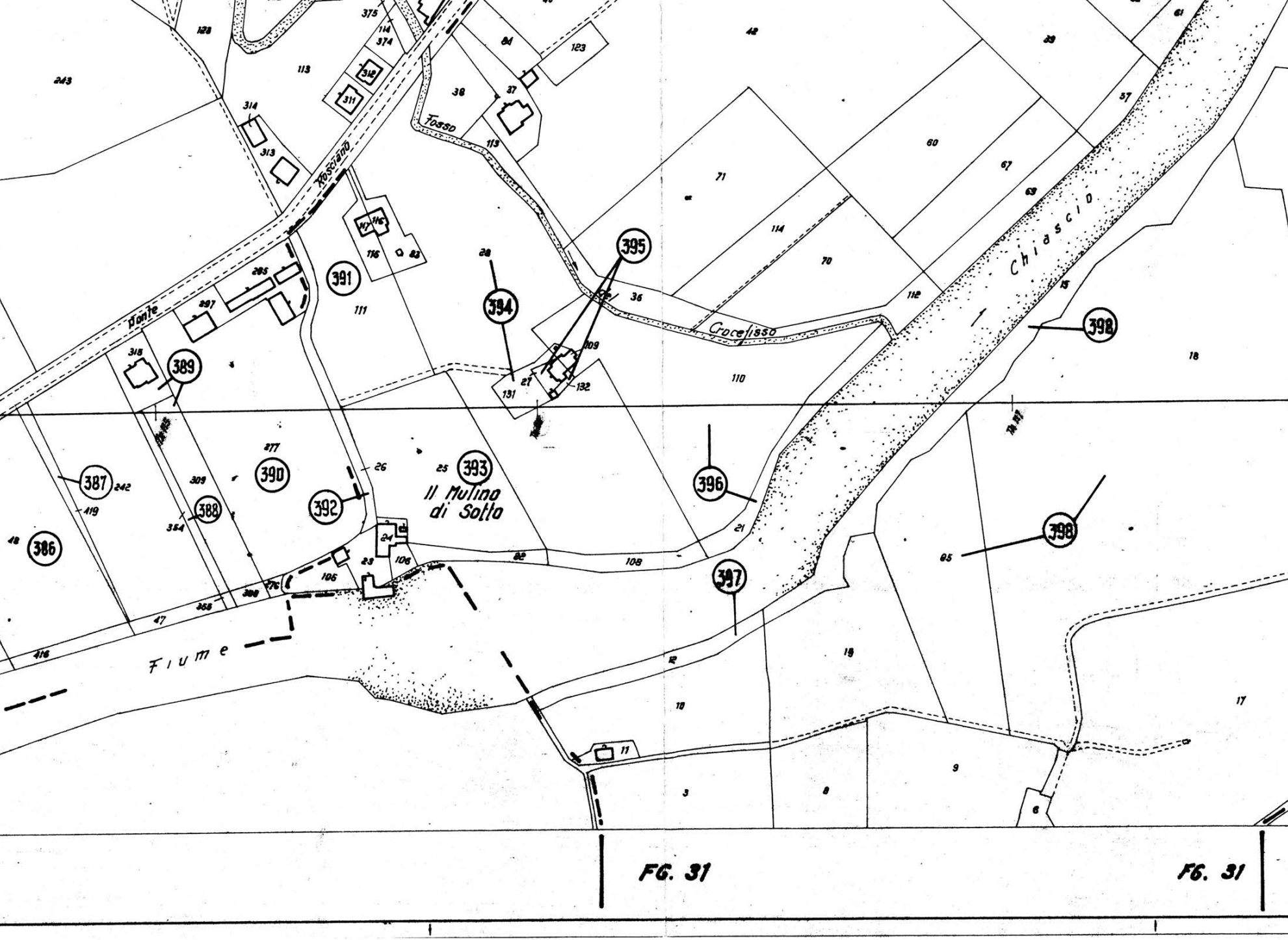
Ponte Rosciano
Fosso
Crocefisso
Chiascio
Fiume
Il Mulino di Sotto
386
387
388
389
390
391
392
393
394
395
396
397
398
398
FG. 31
FG. 31

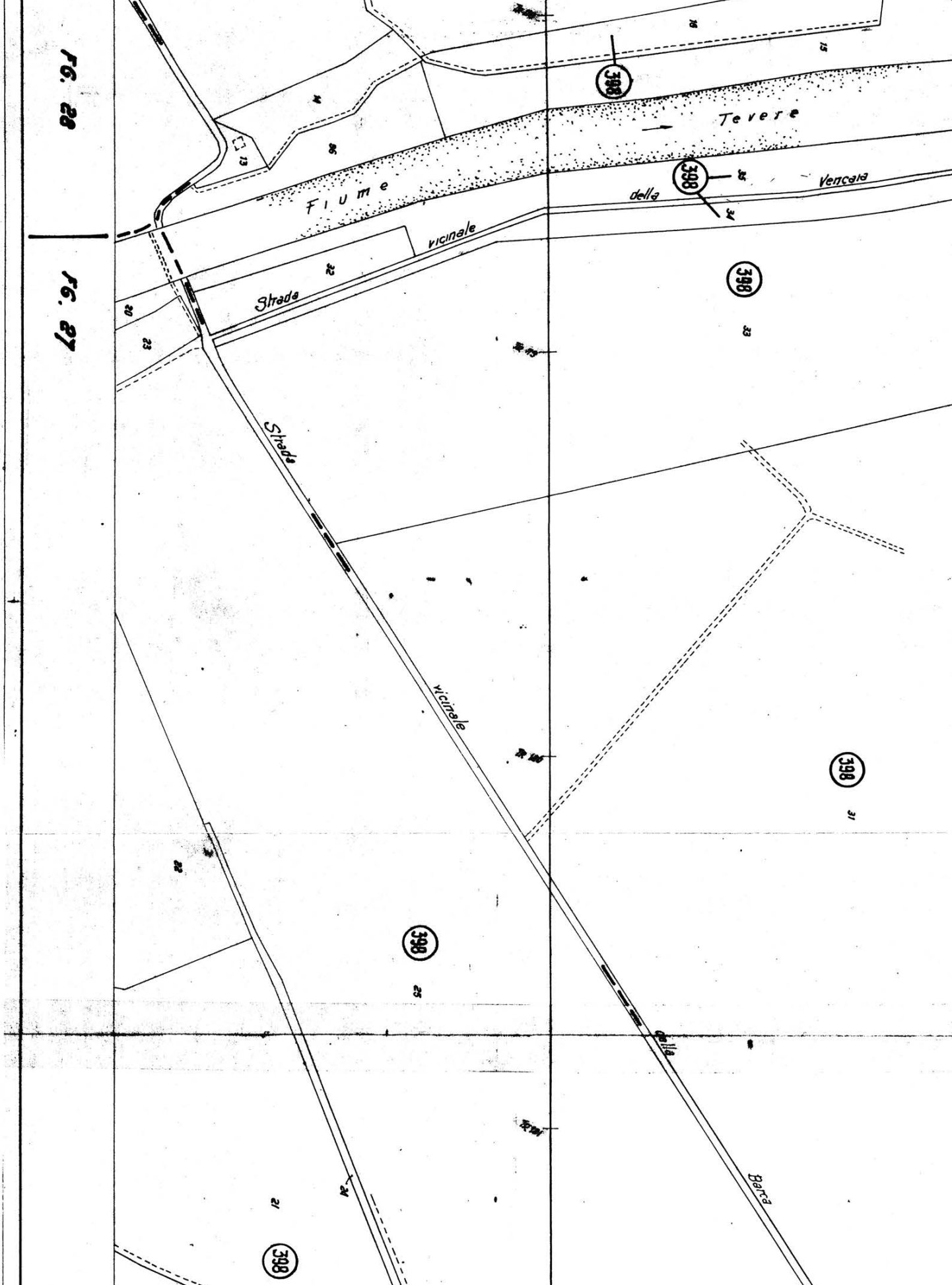
Fg. 28
Fg. 27
Fiume
Tevere
Strada vicinale della Vencaia
Strada vicinale della Barca
398
398
398
398
398
398
14
16
15
13
35
34
32
20
23
33
31
22
25
21
24

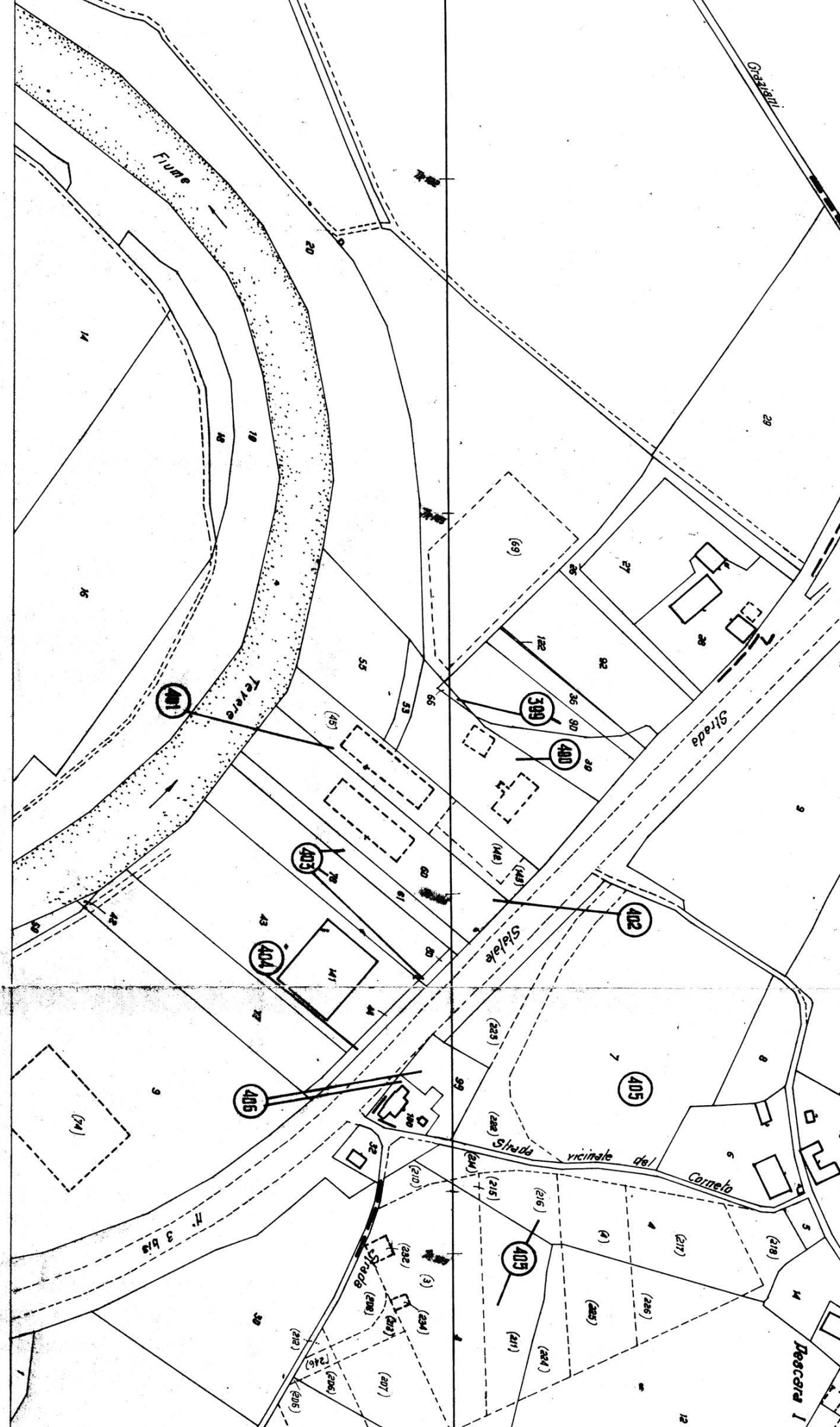
Fiume
Tevere
Strada
Statale
N. 3 bis
Strada vicinale del Cornelo
Strada
Grazianì
Pescara
399
400
401
402
403
404
405
405
406
20
14
16
18
18
55
53
66
(69)
27
28
36
122
92
90
30
36
(45)
(48)
(148)
60
61
78
80
43
42
40
41
44
22
(223)
7
8
9
9
(74)
99
100
32
(222)
(214)
(215)
(216)
(210)
(232)
(3)
(234)
(233)
(208)
(4)
(217)
(218)
(226)
(225)
(211)
(224)
(207)
(206)
(212)
(246)
(205)
38
6
5
4
29

COMUNE DI TORGIANO FG.

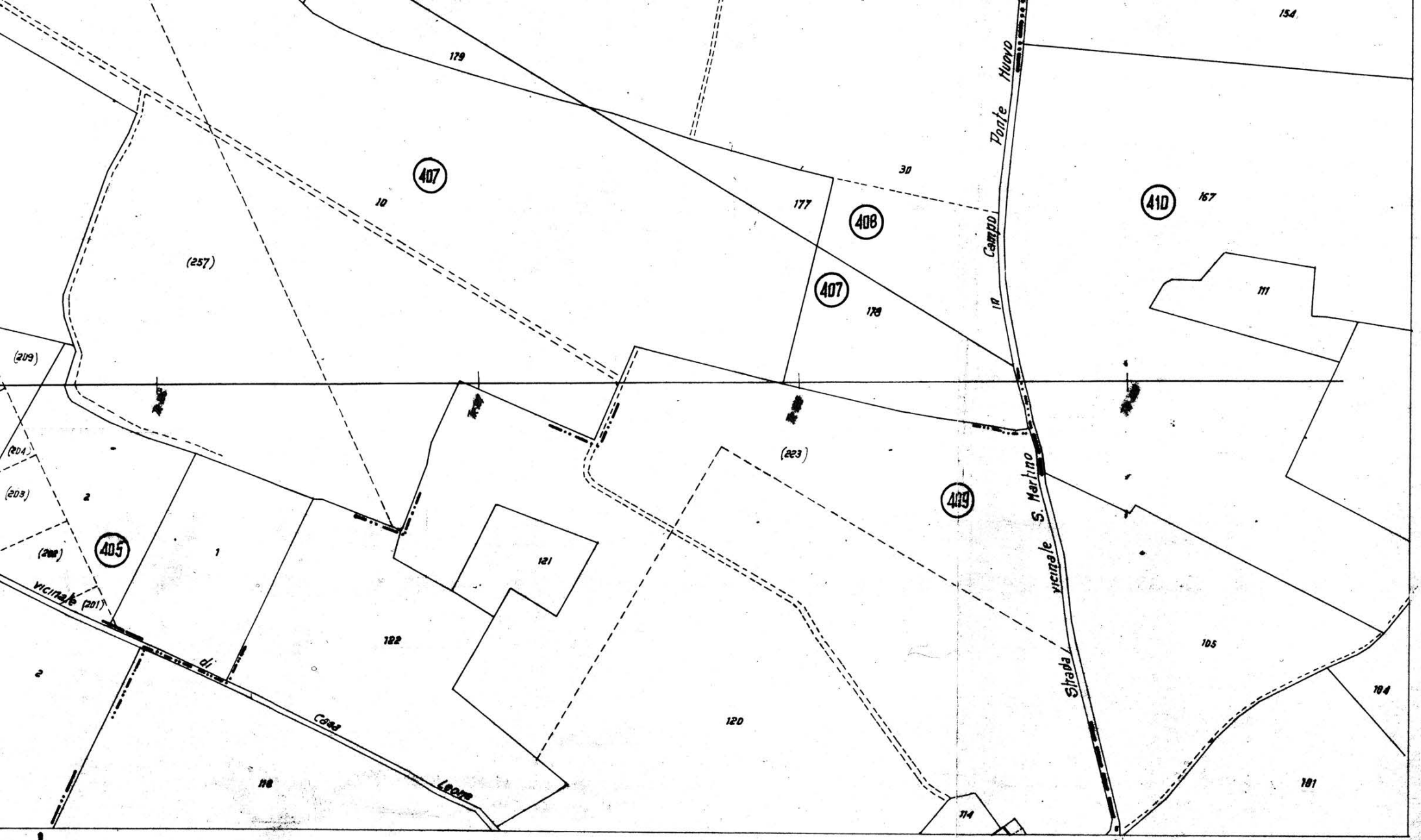
179
154
407
10
(257)
30
177
408
407
178
410
167
111
(209)
(204)
(203)
2
405
(202)
vicinale (201)
di
Casa
Leone
1
122
121
(223)
409
Strada vicinale S. Martino
Campo Ponte Nuovo
10
2
118
120
114
105
184
181

27 FG. 371 COMUNE DI PERUGIA FG. 371 FG. 382