ENEL

COMPARTIMENTO DI ROMA

SETTORE PRODUZIONE E TRASMISSIONE

ELETTRODOTTO 150 KV

FOLIGNO-PIETRAFITTA

3° TRONCO: TR.128 C/LE PIETRAFITTA

PROV. PERUGIA
COMUNI DI:
PERUGIA
DERUTA
MARSCIANO
PIEGARO

PLANIMETRIA CATASTALE

51

DIS. n° 14336
7-6-1985

Gple 10,6³x0,31

Dis. n°: ~~F P. 06~~

Data: SETTEMBRE 1984

Scala: 1:2000

NOTE:

ADELFOI S.A.S.

~~116-504~~

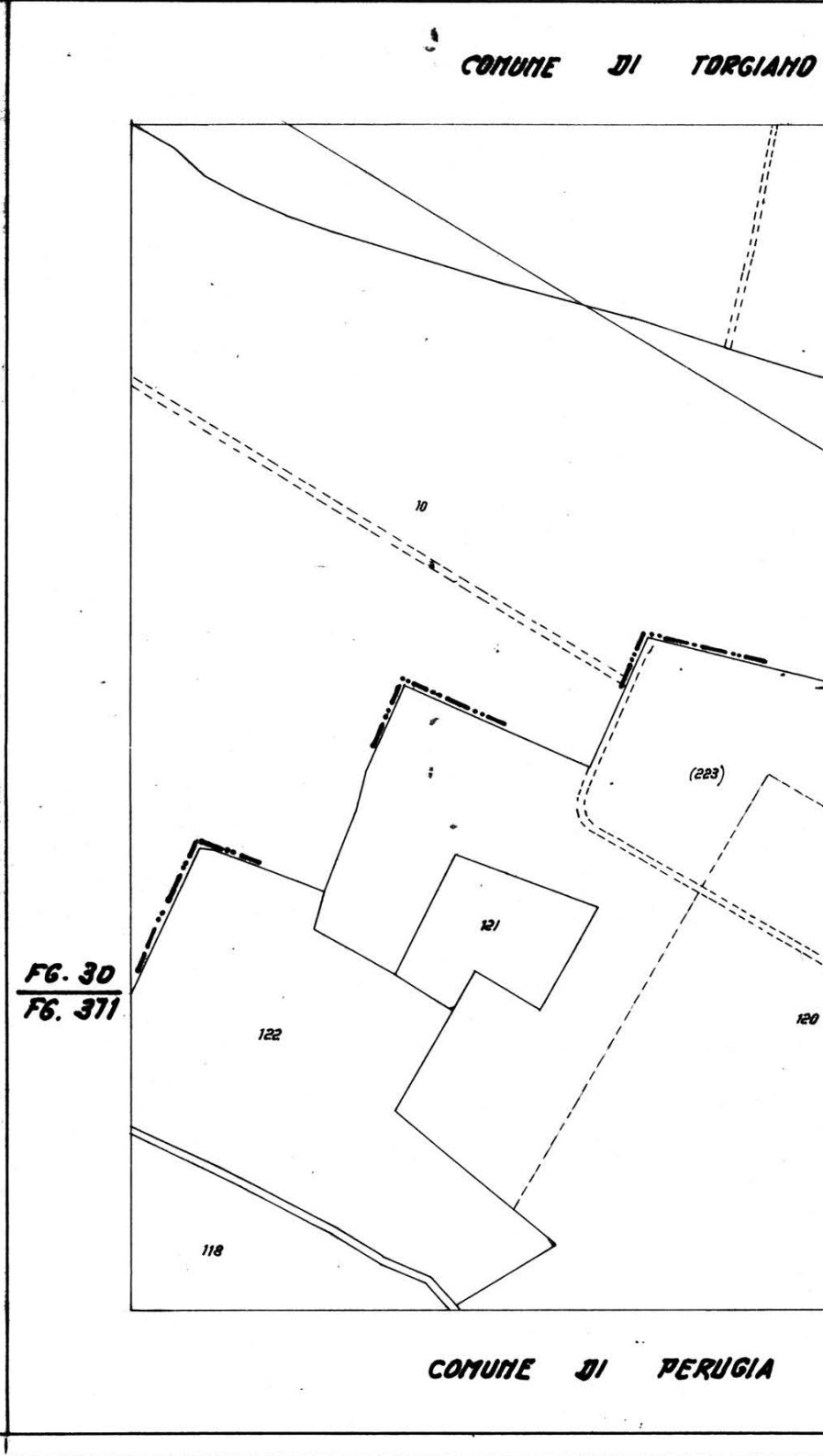
COMUNE DI TORGIANO
10
(223)
121
FG. 30
FG. 371
122
120
118
COMUNE DI PERUGIA

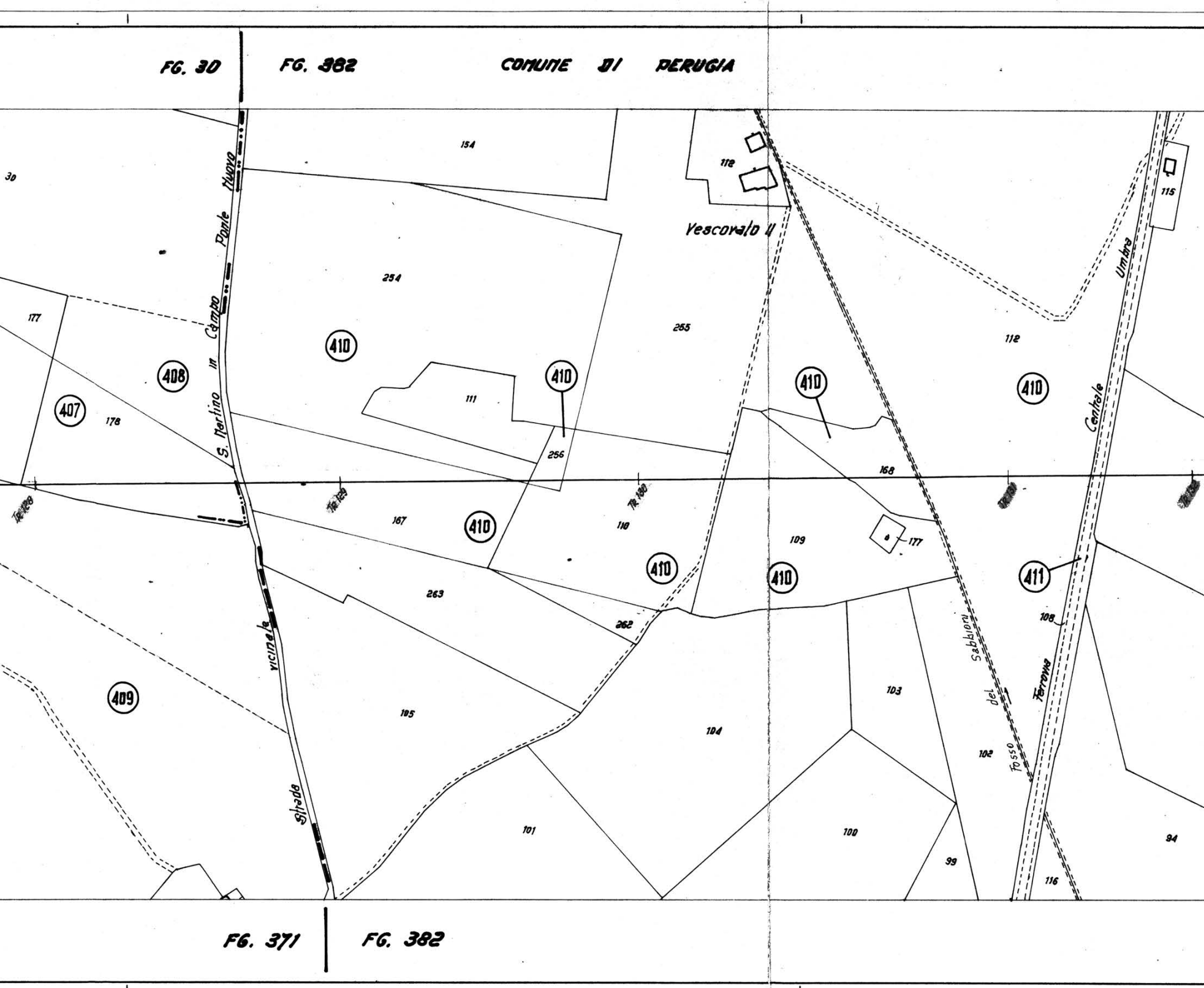
FG. 30
FG. 382
COMUNE DI PERUGIA
FG. 371
FG. 382
Strada vicinale S. Martino in Campo Ponte Nuovo
Vescovado II
Fosso del Sabbioni
Ferrovia Centrale Umbra
407
408
409
410
411
30
177
178
154
254
111
256
255
112
115
167
110
109
168
177
108
263
262
185
104
103
102
101
100
99
116
94

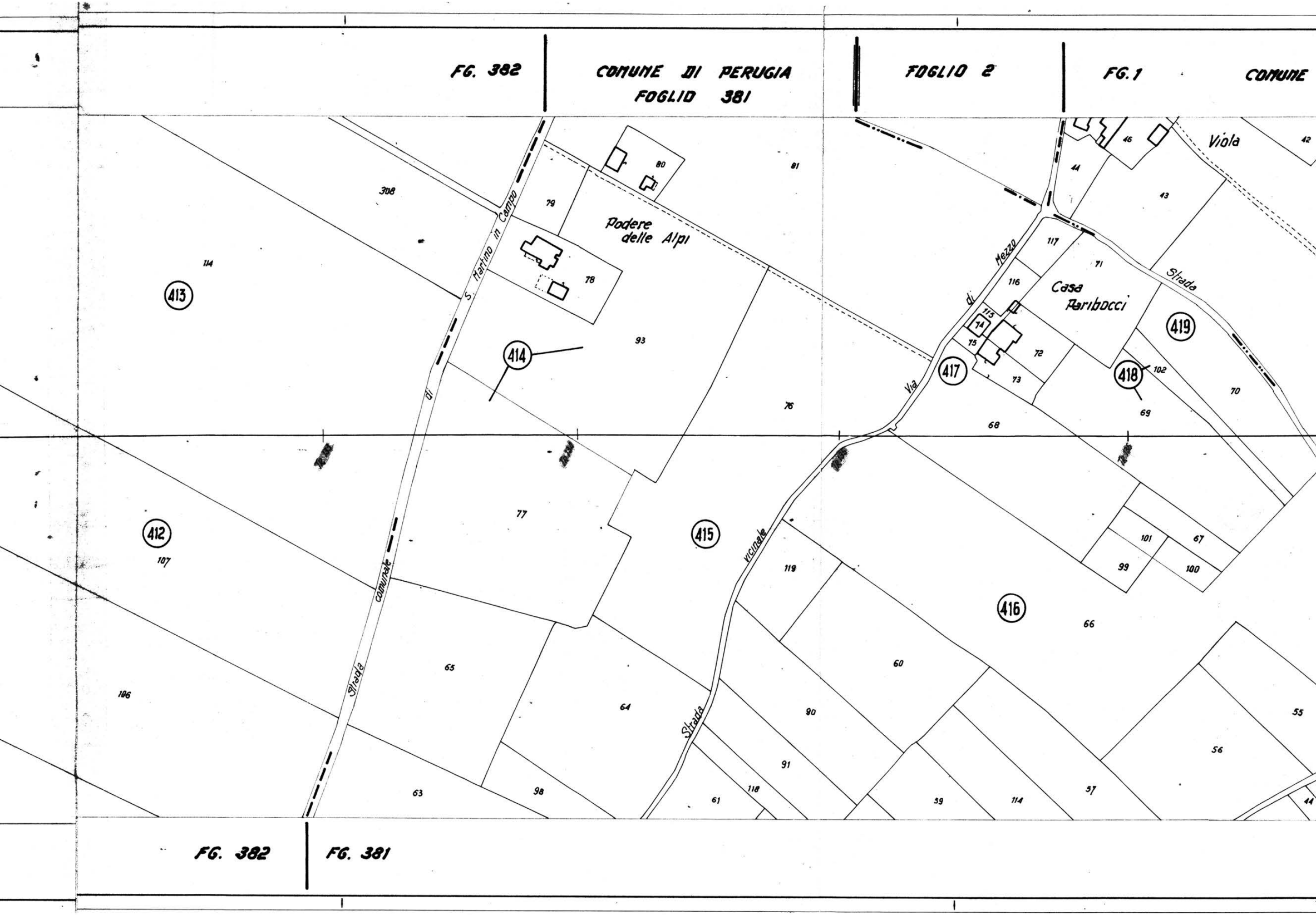
FG. 382
COMUNE DI PERUGIA
FOGLIO 381
FOGLIO 2
FG. 1
COMUNE
FG. 382
FG. 381
Strada comunale di S. Martino in Campo
Strada vicinale
Via di Mezzo
Strada
Podere delle Alpi
Casa Paribocci
Viola
412
413
414
415
416
417
418
419
106
107
114
308
79
80
81
78
93
77
76
65
64
63
98
61
118
91
90
119
60
59
114
57
56
55
44
66
68
69
70
99
100
101
67
102
72
73
74
75
115
116
117
71
44
43
46
42

DI DERUTA PROVINCIA DI PERUGIA SCALA 1:2000

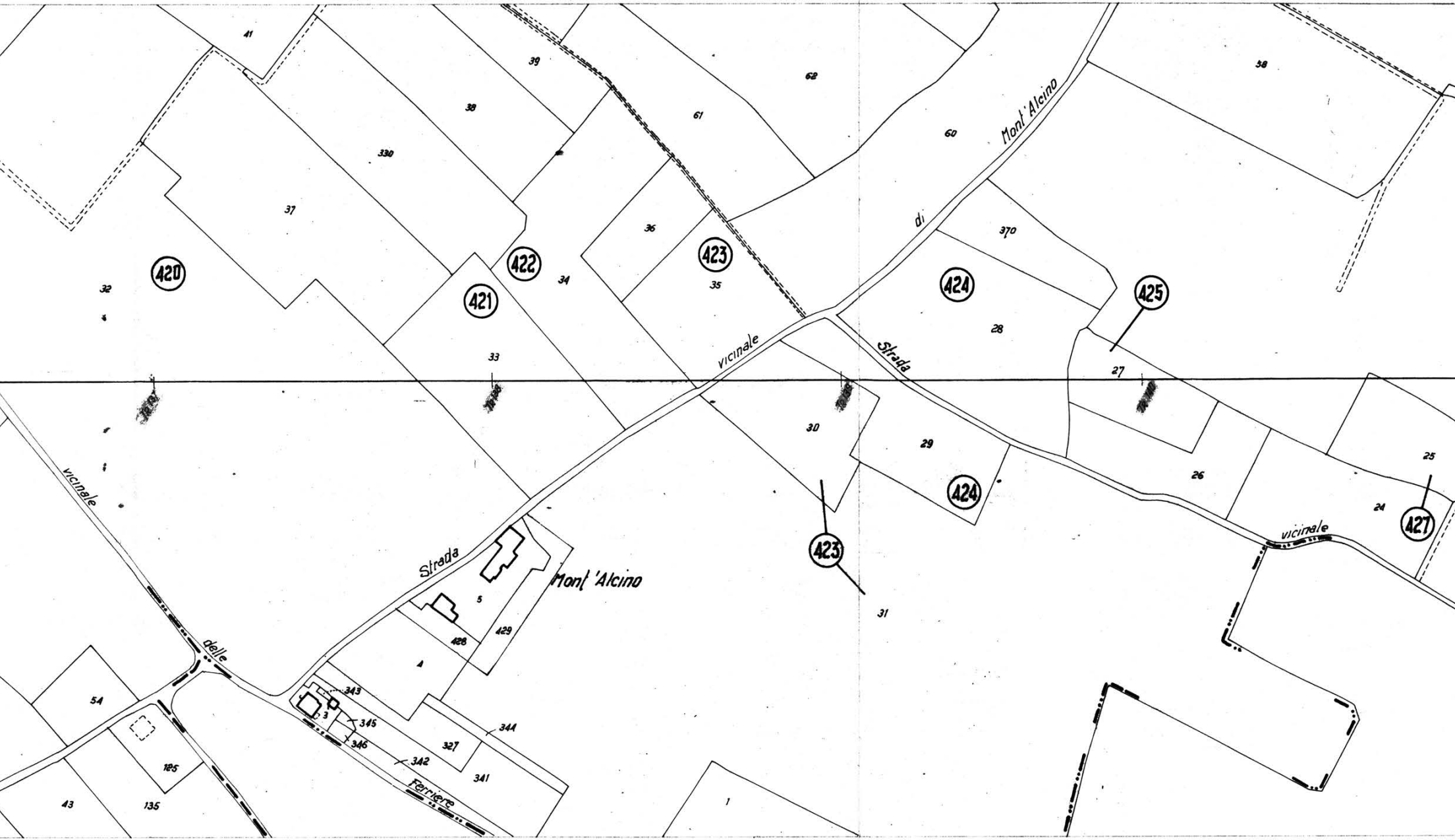
41
39
38
330
37
62
61
60
Mont'Alcino
di
58
36
35
34
32
33
370
420
421
422
423
424
425
28
27
vicinale
Strada
30
29
26
25
24
427
vicinale
31
423
424
Strada
Mont 'Alcino
5
428
429
4
vicinale
delle
54
125
43
135
343
3
345
346
342
327
344
341
Ferriere
1

FG. 381 FG. 380 FG. 1 FG. 1 COMUNE

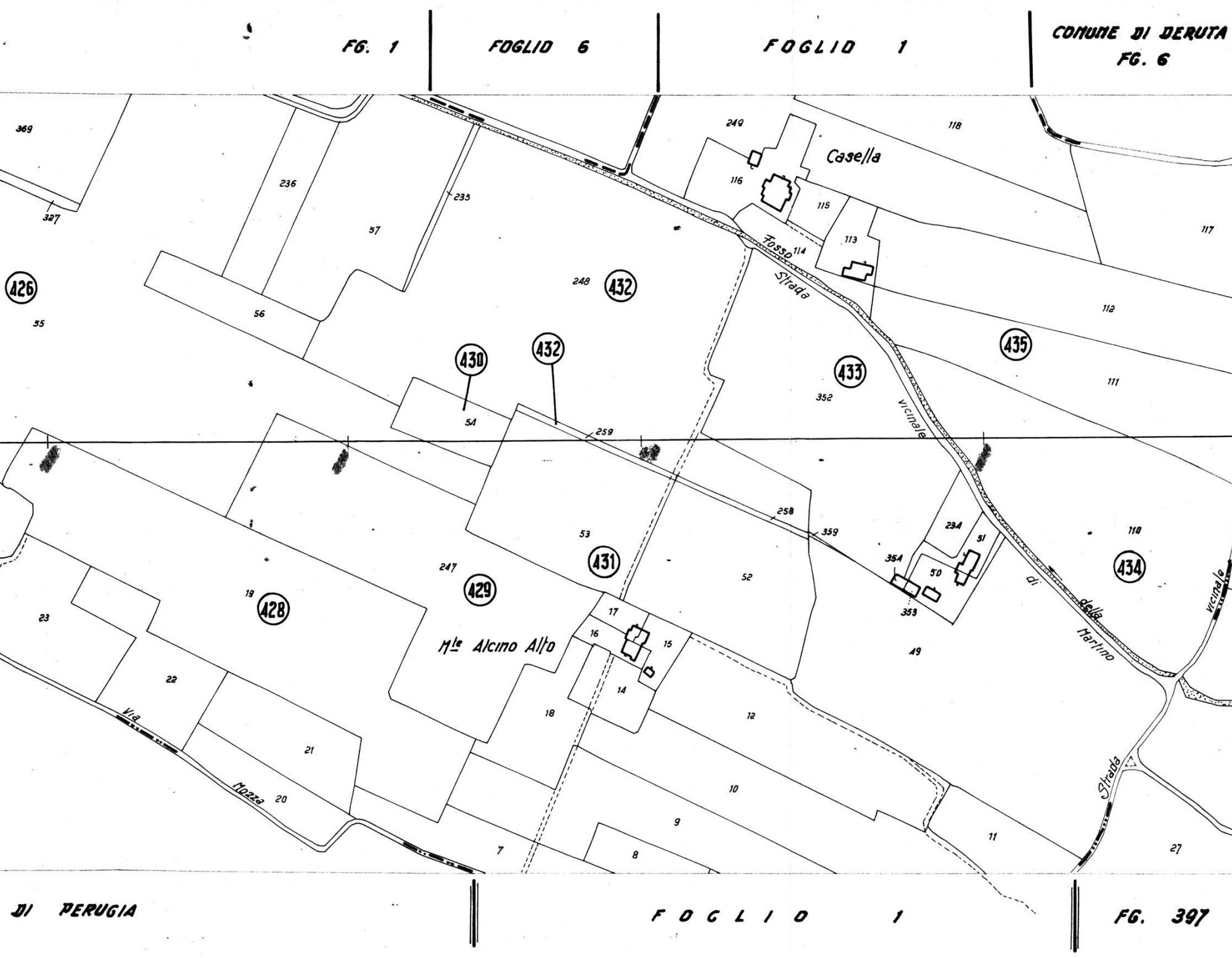
FG. 1
FOGLIO 6
FOGLIO 1
COMUNE DI DERUTA
FG. 6
369
327
236
235
57
249
118
Casella
116
115
113
114
Fosso
Strada
117
426
55
56
248
432
112
435
430
432
433
111
5A
259
352
vicinale
258
359
53
234
51
110
434
431
354
50
247
429
52
19
428
17
16
15
353
di
della
Martino
vicinale
23
Mle Alcino Alto
49
14
22
18
12
Via
21
Strada
Mozza
20
10
9
11
7
8
27
DI PERUGIA
FOGLIO 1
FG. 397

FG. 397 COMUNE DI PERUGIA

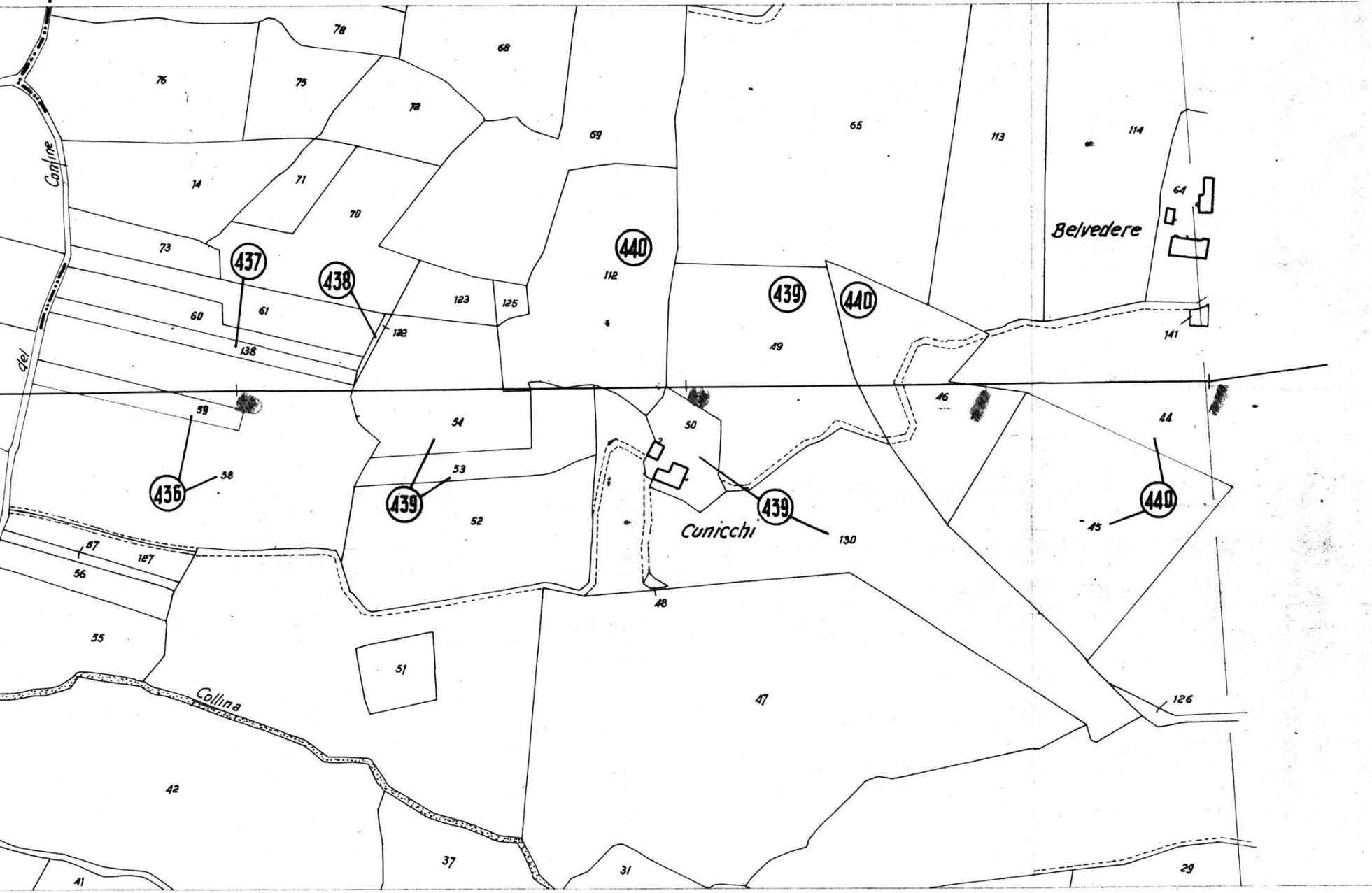
del
Confine
Collina
Cunicchi
Belvedere
436
437
438
439
439
439
440
440
440
78
68
76
75
72
69
65
113
114
14
71
70
64
73
60
61
138
122
123
125
112
49
141
59
58
54
53
52
50
46
44
45
130
57
127
56
55
51
48
47
126
42
37
31
41
29

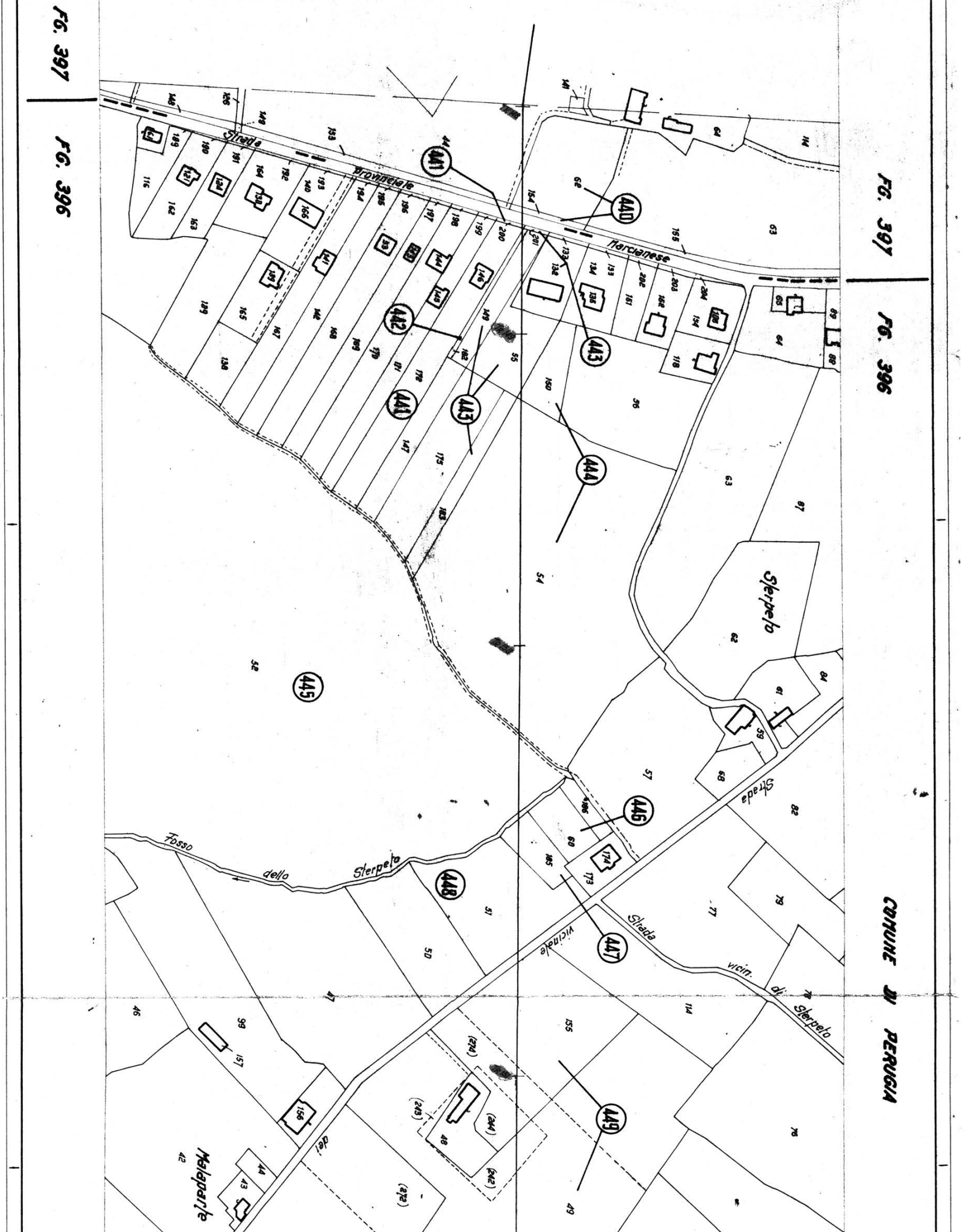

COMUNE DI PERUGIA
FG. 397
FG. 396
Strada Provinciale Marcianese
Strada vicinale
Strada vicin. di Sterpeto
Fosso dello Sterpeto
Sterpeto
Malaparte
440
441
442
443
444
445
446
447
448
449

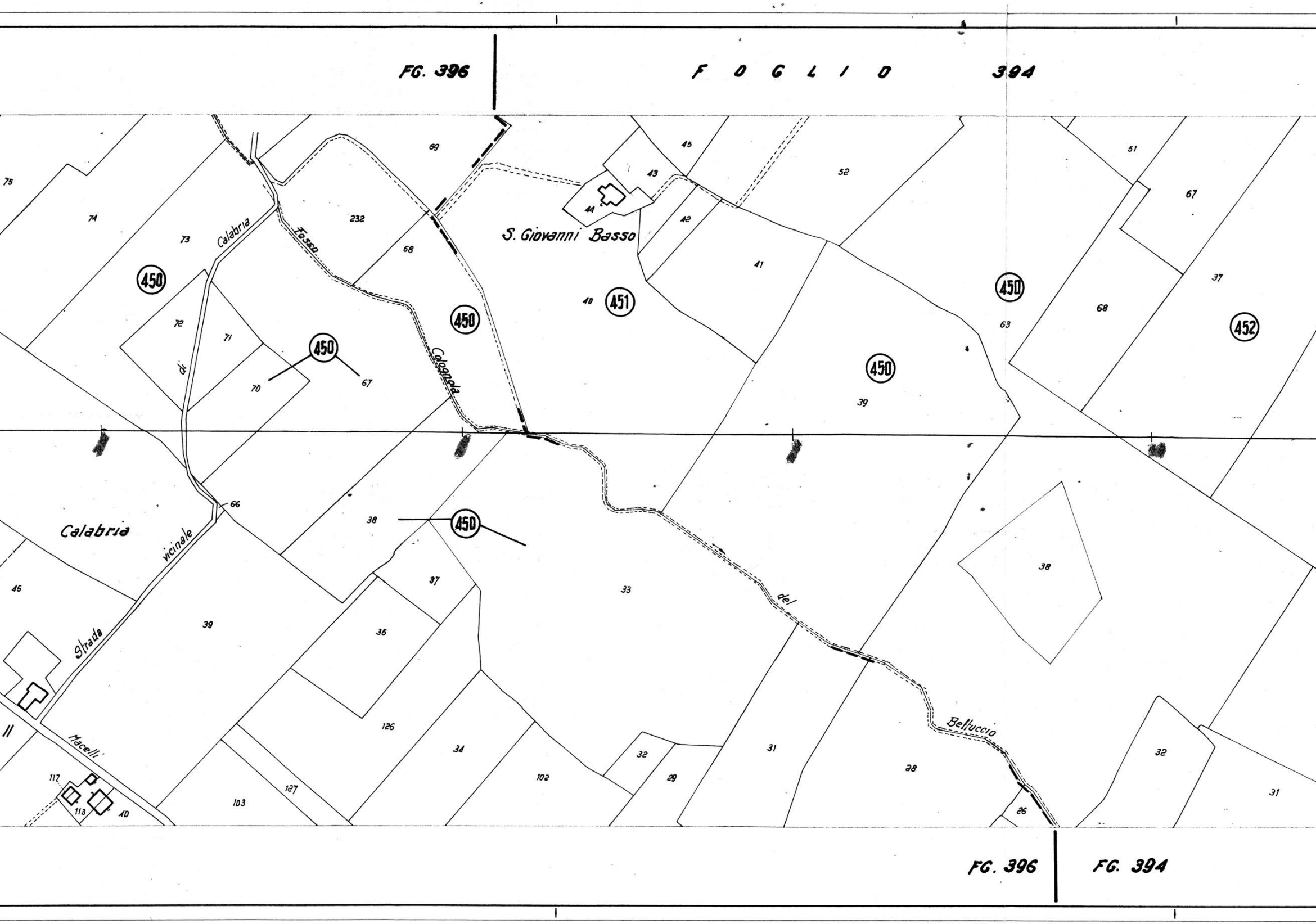
FG. 396
F O G L I O 394
75
74
73
450
Calabria
72
di
71
70
450
67
Fosso
232
68
69
450
Calognola
S. Giovanni Basso
44
43
45
42
40
451
41
52
51
67
450
63
37
68
452
450
39
Calabria
66
vicinale
Strada
45
39
38
450
37
36
33
del
38
126
34
102
32
29
31
28
Belluccio
26
32
31
II
Macelli
117
113
AD
103
127
FG. 396
FG. 394

FG. 395

COMUNE DI PERUGIA

FG. 395

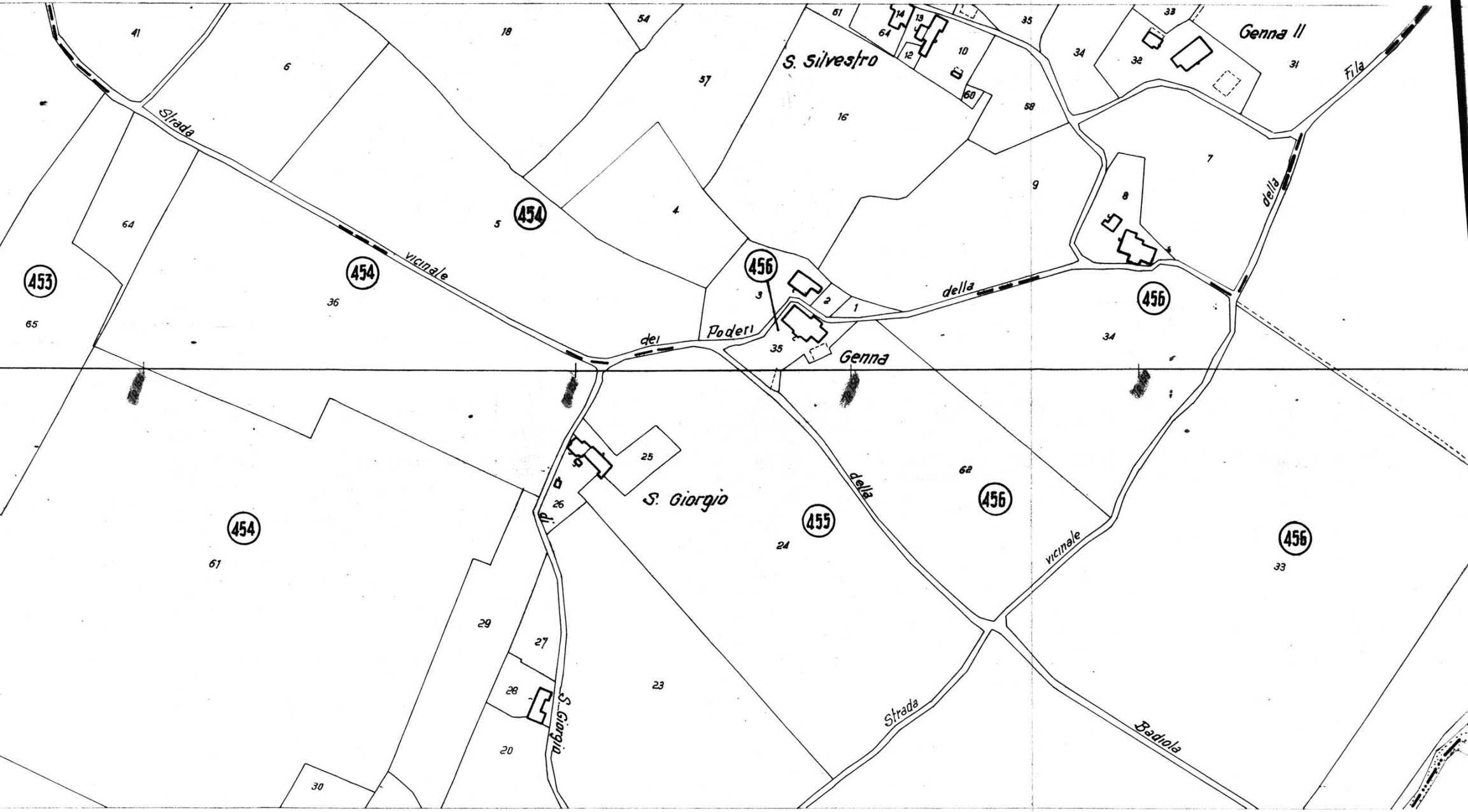
41
6
18
54
57
61
64
14
13
12
10
60
35
34
33
32
Genna II
31
Fila
S. Silvestro
16
58
9
7
8
della
Strada
vicinale
64
453
65
454
5
4
454
36
456
3
2
1
della
dei
Poderi
35
Genna
456
34
25
26
S. Giorgio
della
62
456
455
24
456
33
454
61
vicinale
29
27
28
S. Giorgio
23
20
30
Strada
Badiola

FG. 394

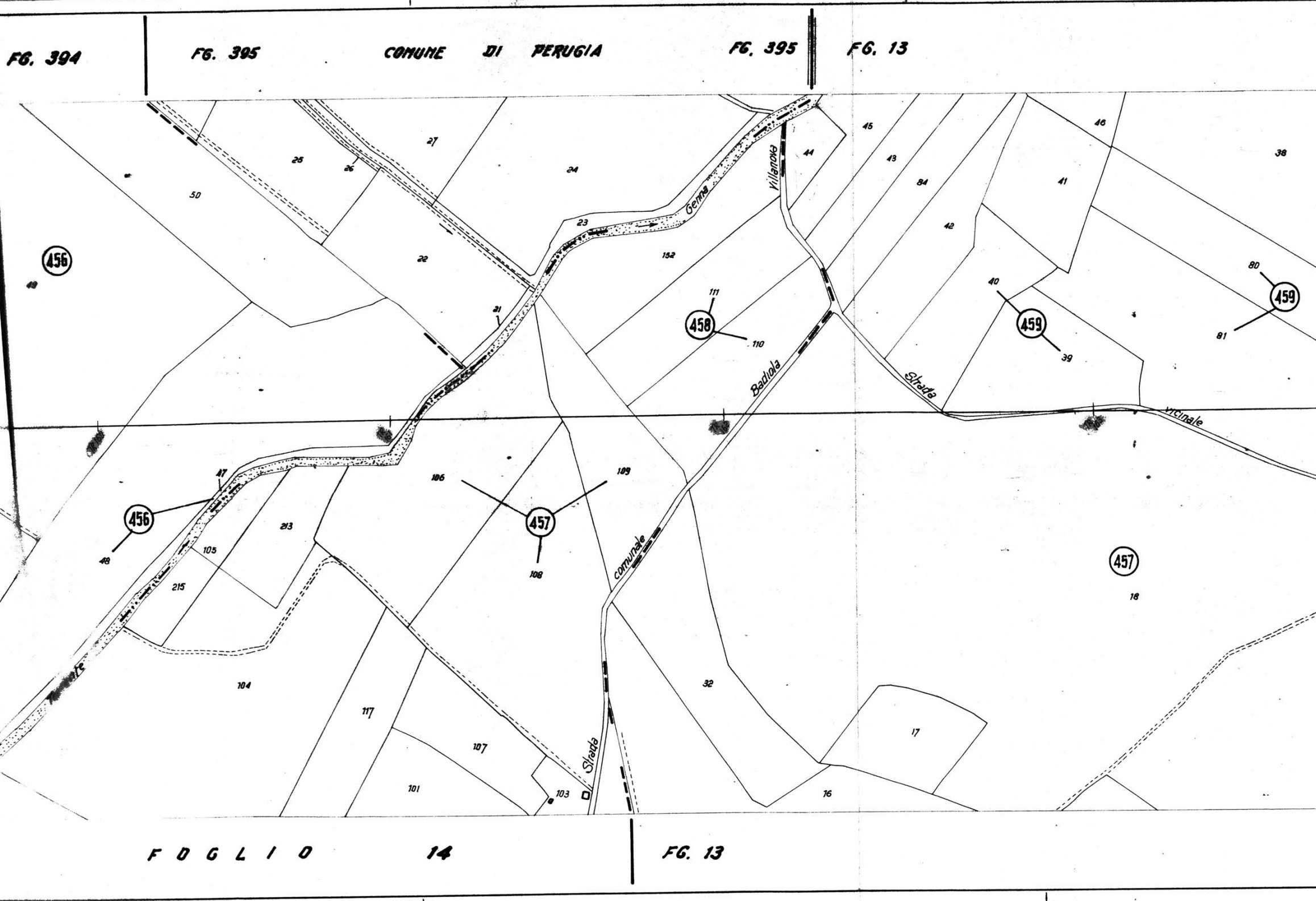
FG. 394
FG. 395
COMUNE DI PERUGIA
FG. 395
FG. 13
456
456
457
457
458
459
459
50
25
26
27
24
22
21
23
152
111
110
44
45
43
84
42
41
46
38
40
39
80
81
48
47
213
105
215
104
117
107
101
103
106
109
108
32
17
16
18
Genna
Villanova
Badiola
Strada
Strada
vicinale
comunale
Torrente
FOGLIO 14
FG. 13

COMUNE DI MARSCIANO - PROVINCIA DI PERUGIA

FG. 13 | FG. 20

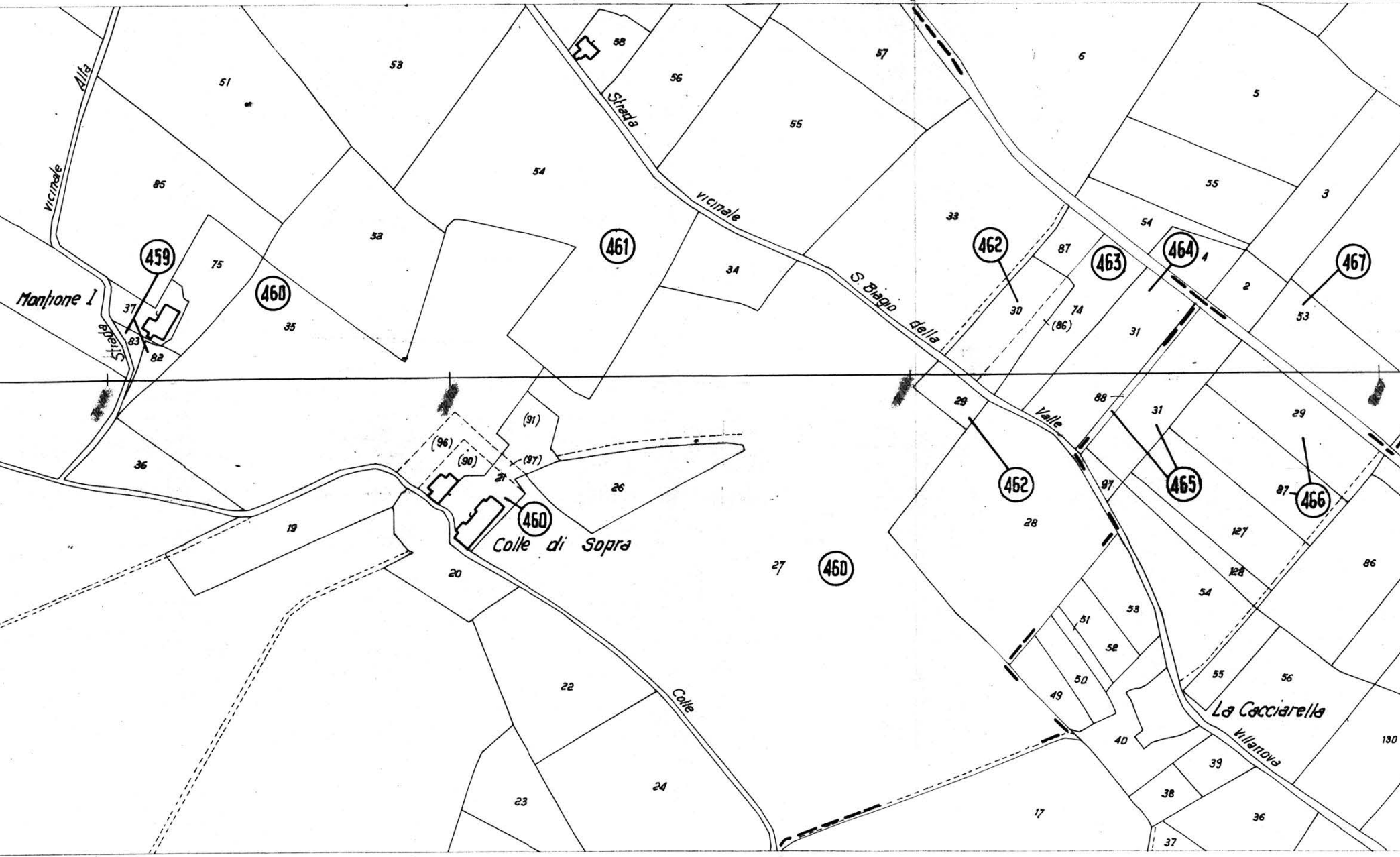
Montione I
Strada
vicinale
Alta
Strada
vicinale
S. Biagio
della
Valle
Colle di Sopra
Colle
La Cacciarella
Villanova
459
460
461
462
463
464
465
466
467
37
83
82
85
75
35
51
53
52
54
36
19
20
21
(96)
(90)
(91)
(97)
26
22
23
24
27
58
56
55
57
34
33
30
(86)
74
87
31
88
29
28
97
6
5
55
54
4
2
3
53
29
87
127
128
86
54
53
51
52
50
49
55
56
40
39
38
36
37
17
130

FG. 13 | FG. 12

COMUNE DI MARSCIANO

FG. 20 | FG. 19

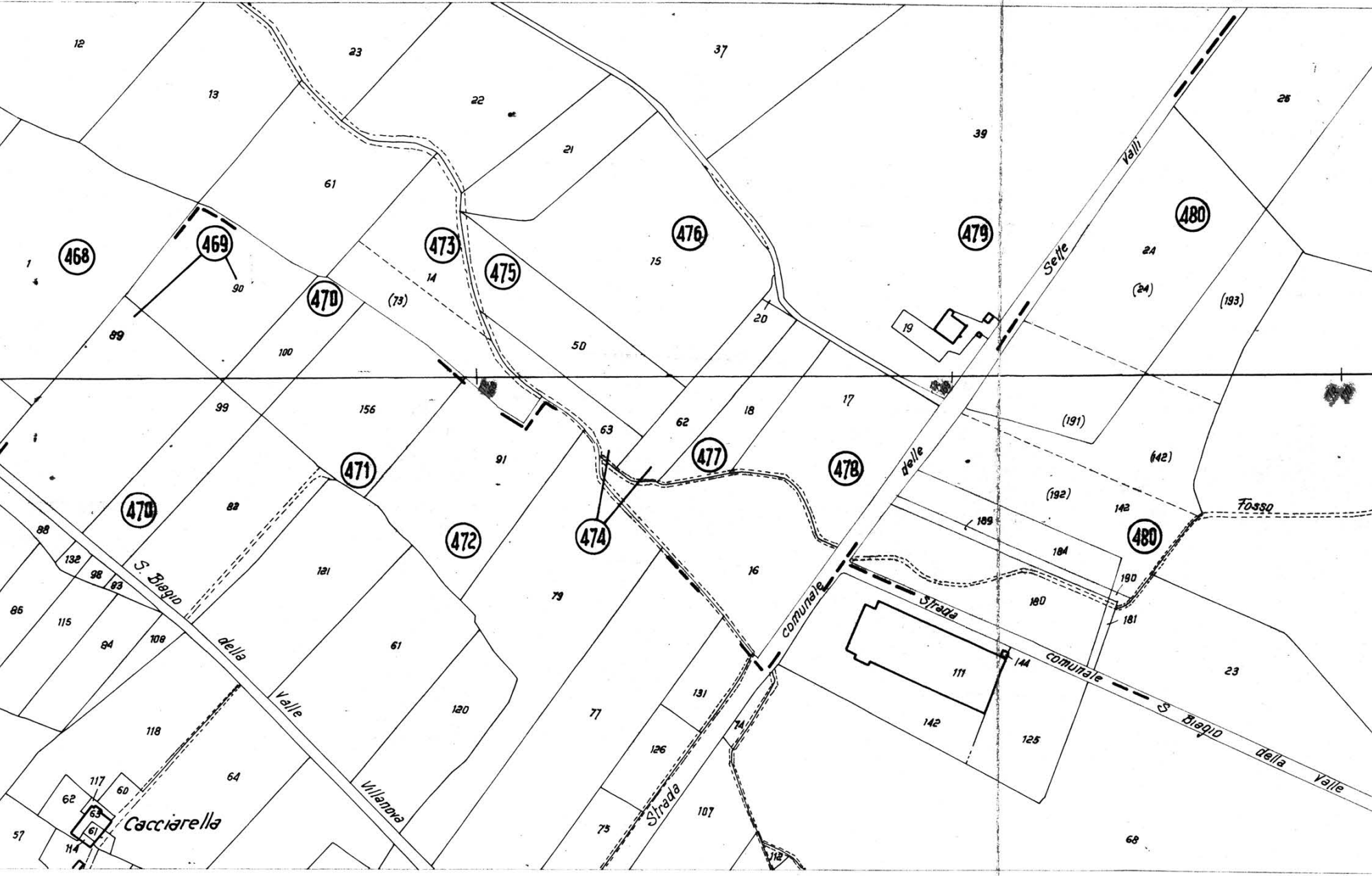

Cacciarella
S. Biagio della Valle
Villanova
Strada comunale delle Sette Valli
Strada comunale S. Biagio della Valle
Fosso
468
469
470
471
472
473
474
475
476
477
478
479
480
1
12
13
23
22
21
37
39
26
61
14
(73)
15
50
20
19
24
(24)
(193)
89
90
100
99
156
63
62
18
17
(191)
(142)
(192)
142
189
184
190
180
181
111
144
142
125
23
68
88
132
98
83
86
115
84
108
82
121
91
79
16
61
120
77
131
74
126
107
75
112
118
64
117
60
62
63
61
57
114

COMUNE DI MARSCIANO

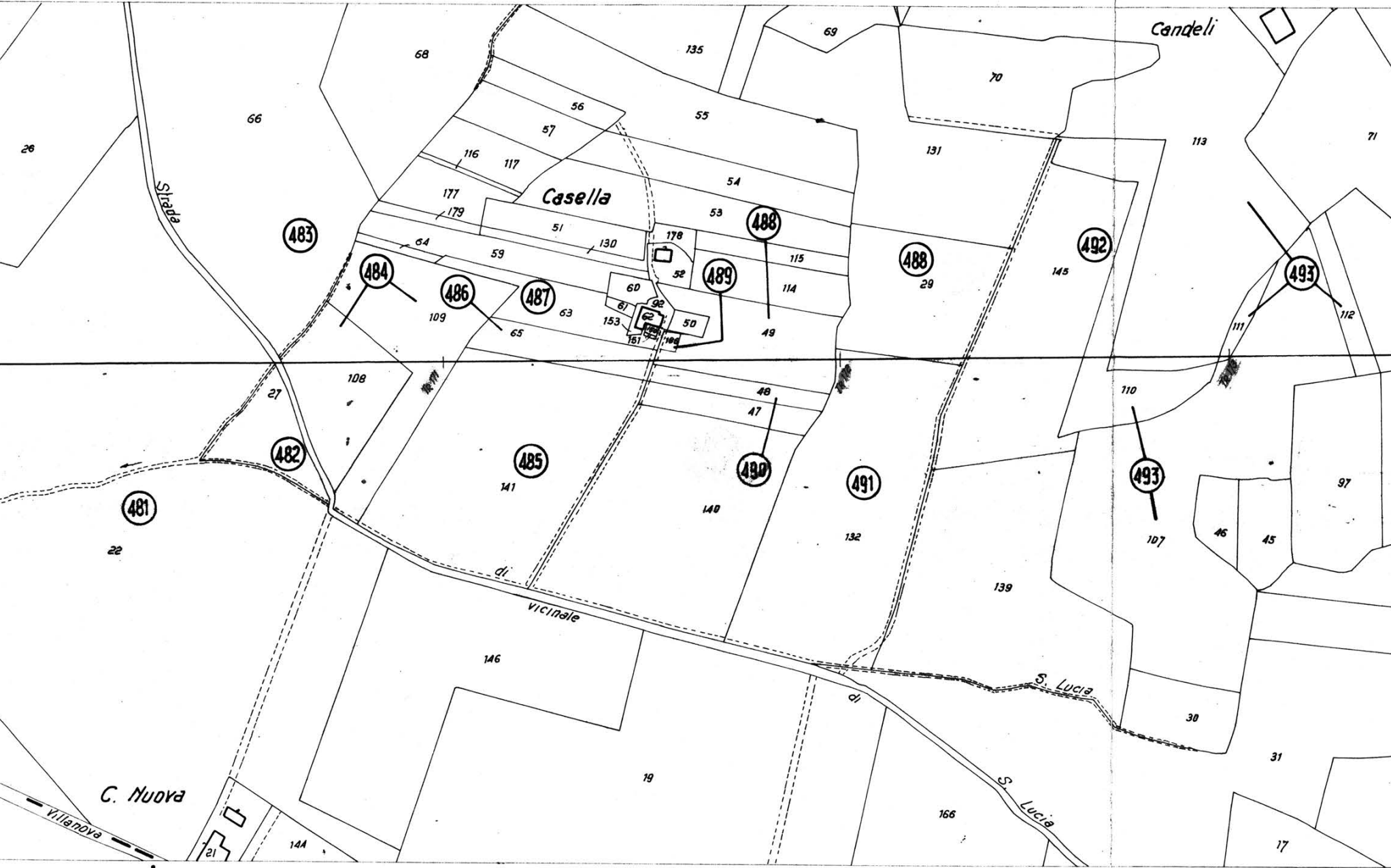

Casella
Candeli
C. Nuova
Villanova
Strada
di vicinale
S. Lucia
di
S. Lucia
481
482
483
484
485
486
487
488
488
489
490
491
492
493
493
26
66
68
135
69
70
113
71
56
57
55
116
117
177
179
54
51
130
178
53
64
59
115
60
52
114
29
145
131
109
63
92
61
62
153
50
151
166
65
49
111
112
108
27
48
47
110
97
141
140
132
107
46
45
22
139
146
30
31
19
166
14A
21
17

FG. 12 | FG. 19

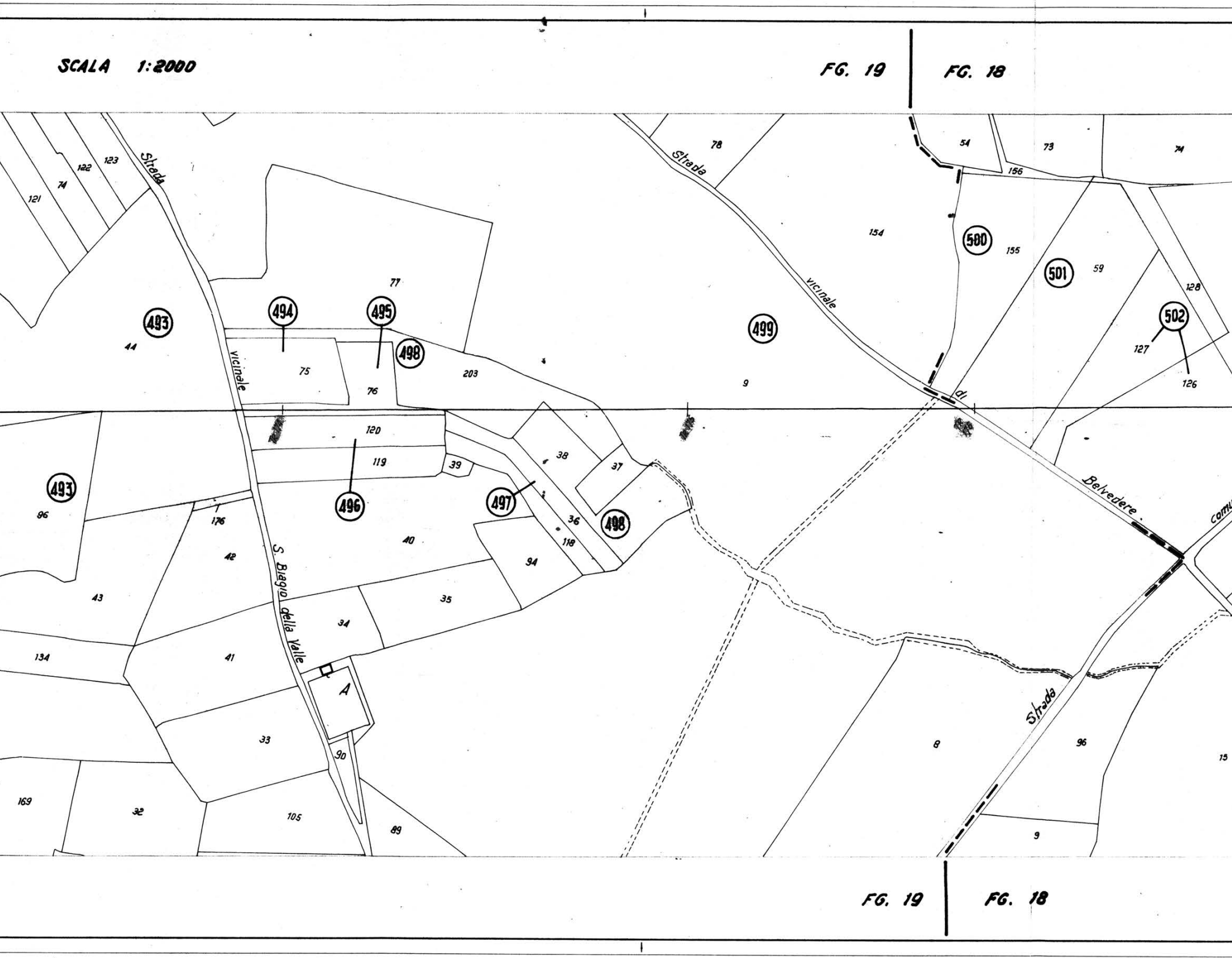
SCALA 1:2000
FG. 19
FG. 18
Strada
vicinale
S. Biagio della Valle
Strada
vicinale
di
Belvedere
comu
Strada
FG. 19
FG. 18
493
494
495
496
497
498
498
499
500
501
502
A
121
74
122
123
44
75
76
77
203
9
78
154
155
59
54
73
156
74
128
127
126
96
120
119
39
38
37
36
118
40
94
35
42
176
43
34
134
41
33
90
169
32
105
89
8
96
15
9

COMUNE DI MARSCIANO

FG. 18 | **FG. 17**

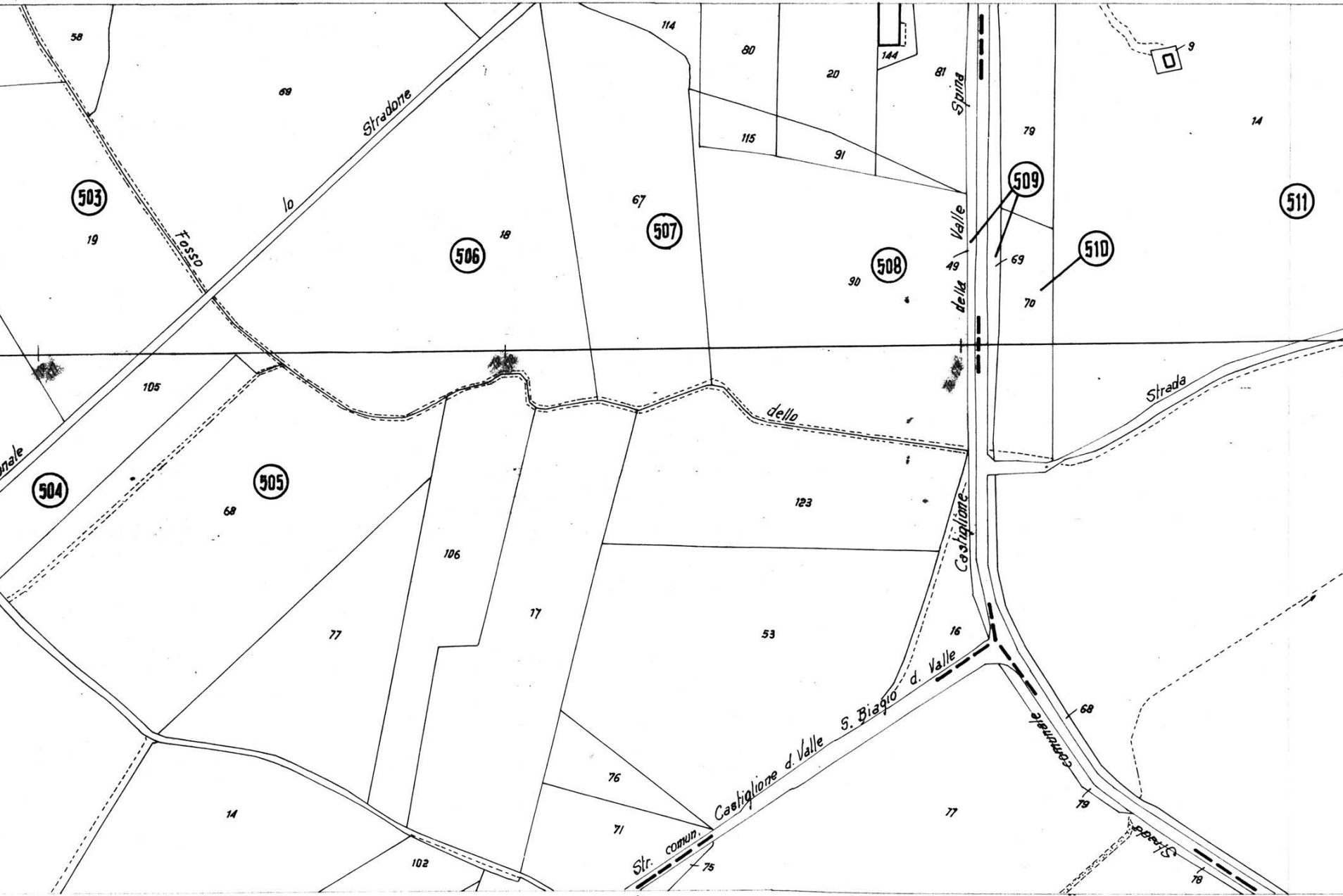

503
504
505
506
507
508
509
510
511
58
69
19
Stradone
lo
Fosso
105
nale
68
18
67
114
80
20
144
81
115
91
Spina
Valle
della
49
90
79
69
70
14
dello
Strada
123
106
17
77
53
16
Castiglione
Str. comun. Castiglione d. Valle S. Biagio d. Valle
comunale
68
76
71
75
102
79
Strada
78
9

FG. 18 | **FOGLIO 9** | **FG.**

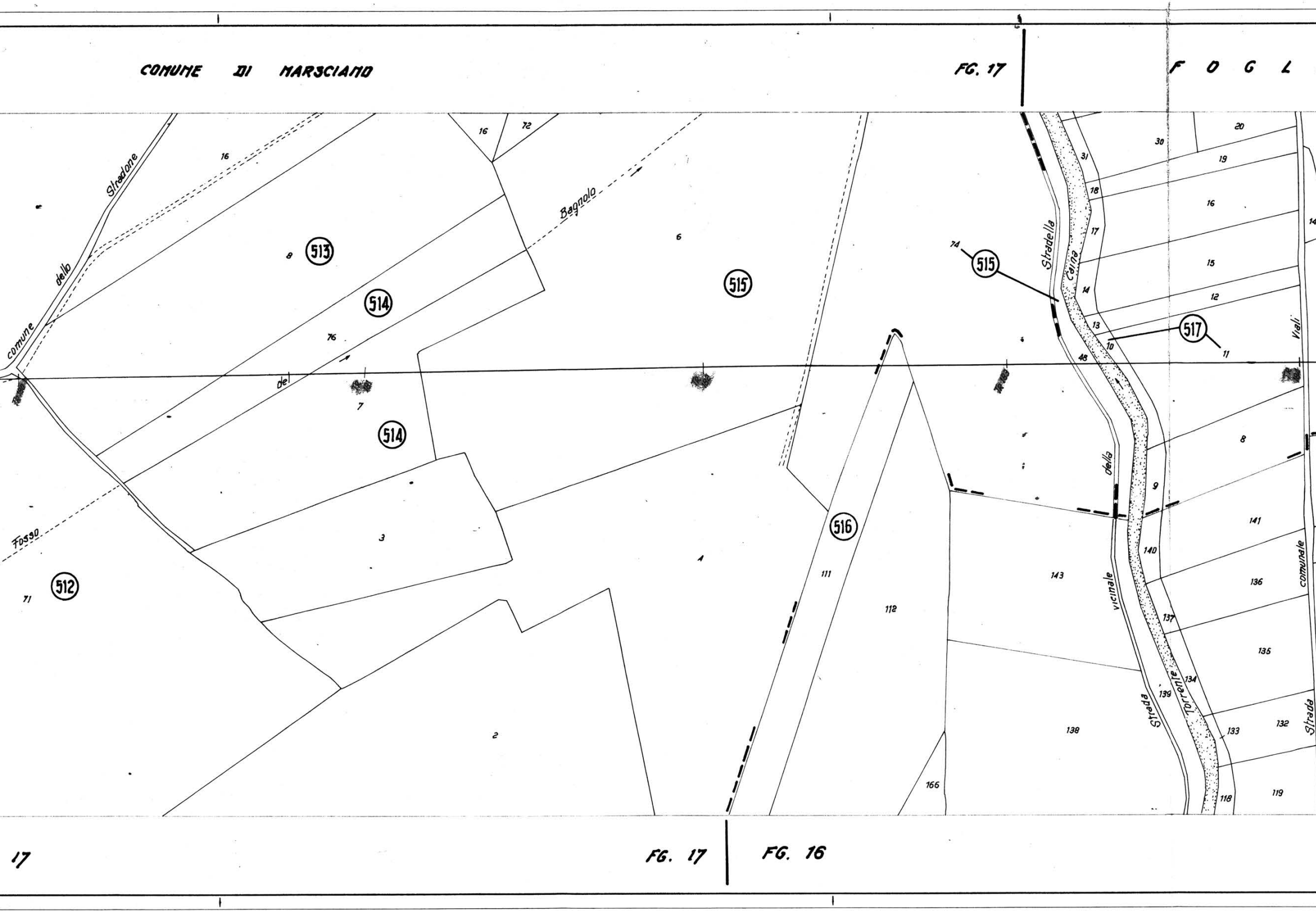
COMUNE DI MARSCIANO
FG. 17
F O G L
Stradone
dello
comune
16
8
513
514
76
del
7
514
3
Fosso
71
512
2
16
72
Bagnolo
6
515
4
516
111
112
166
74
515
Stradella
Caina
517
11
Viali
31
30
20
19
18
16
17
15
14
12
13
10
48
8
della
9
141
140
143
vicinale
136
comunale
137
135
139
Torrente
134
Strada
138
133
132
Strada
118
119
17
FG. 17
FG. 16

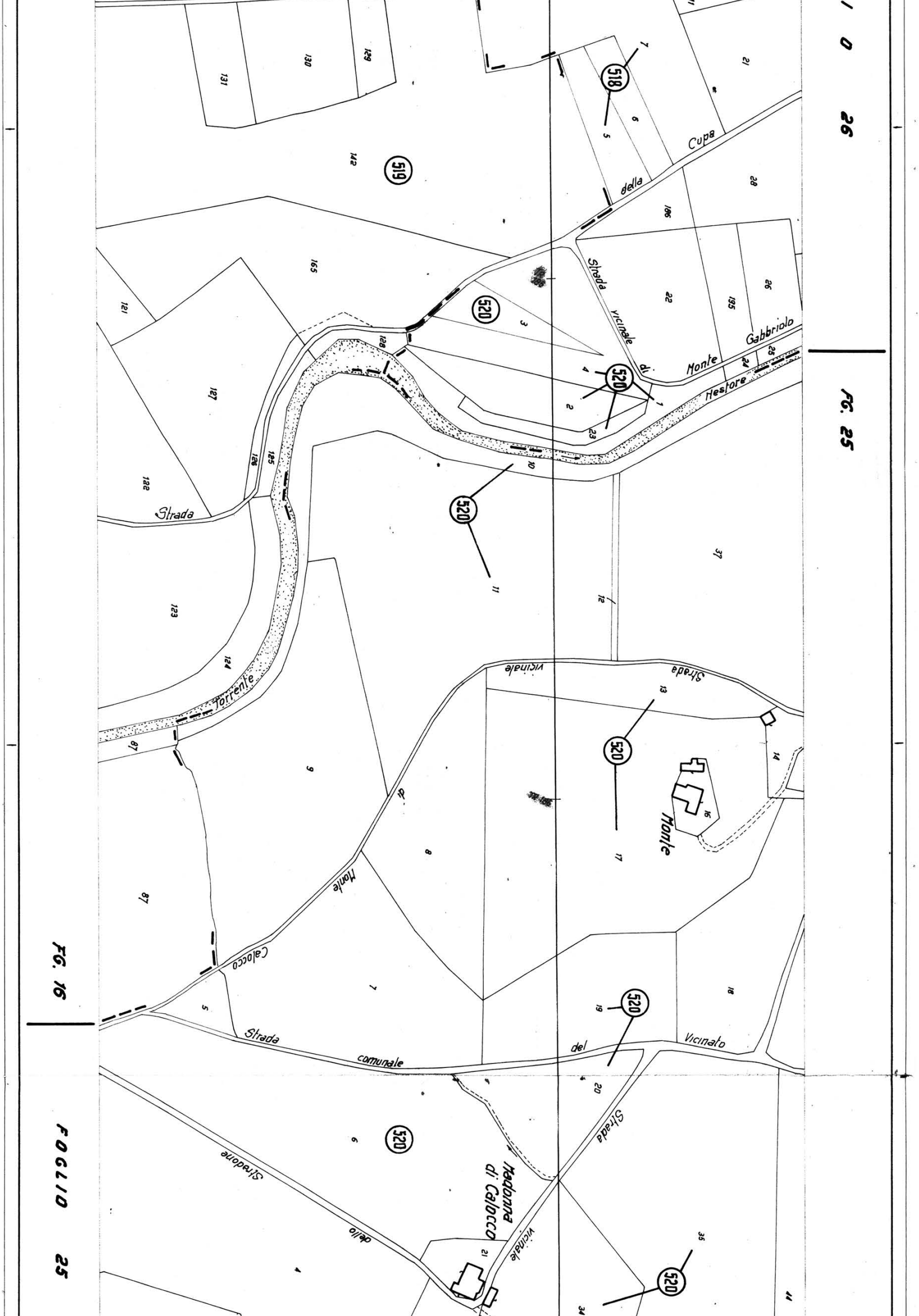
FOGLIO 25
...IO 26
FG. 16
FG. 25
518
519
520
Strada vicinale di Monte Gabbriolo
della Cupa
Nestore
Strada
Torrente
Strada vicinale
Monte
Monte Calocco
Strada comunale del Vicinato
Stradone dello
Madonna di Calocco
Strada vicinale
131
130
129
142
165
121
127
128
126
125
122
123
124
87
9
8
7
5
6
4
21
2
3
4
1
2
23
10
11
12
37
22
195
26
28
186
5
6
7
13
14
15
16
17
18
19
20
24
25
34
35
44

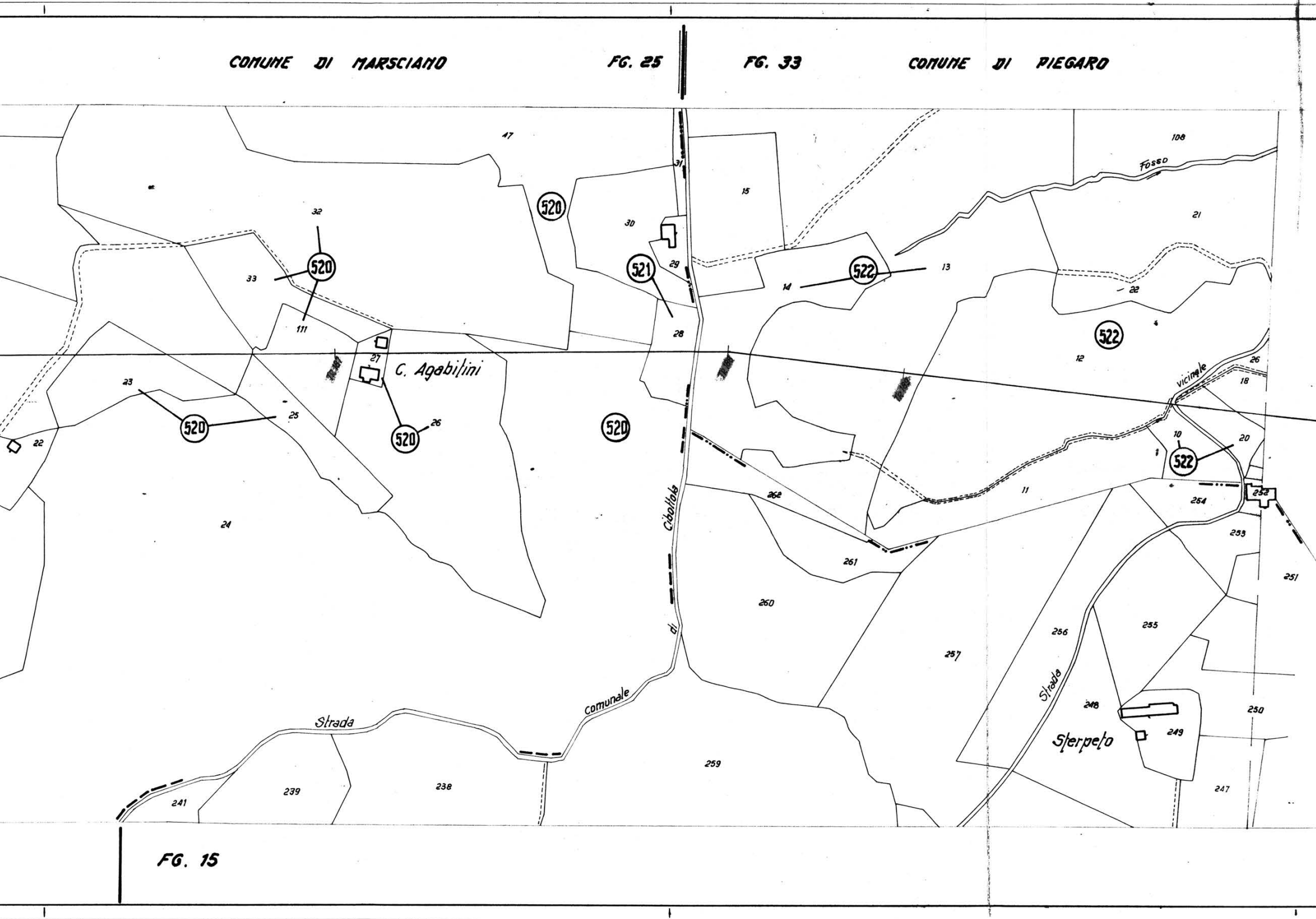
COMUNE DI MARSCIANO
FG. 25
FG. 33
COMUNE DI PIEGARO
FG. 15
C. Agabitini
Strada Comunale di Cibottola
Strada
Sterpeto
vicinale
Fosso
520
520
520
520
520
520
521
522
522
522
22
23
24
25
26
27
28
29
30
31
32
33
47
111
15
14
13
12
11
10
18
20
21
22
26
108
238
239
241
247
248
249
250
251
252
253
254
255
256
257
259
260
261
262

PROVINCIA DI PERUGIA FG. 33 | FG. 32

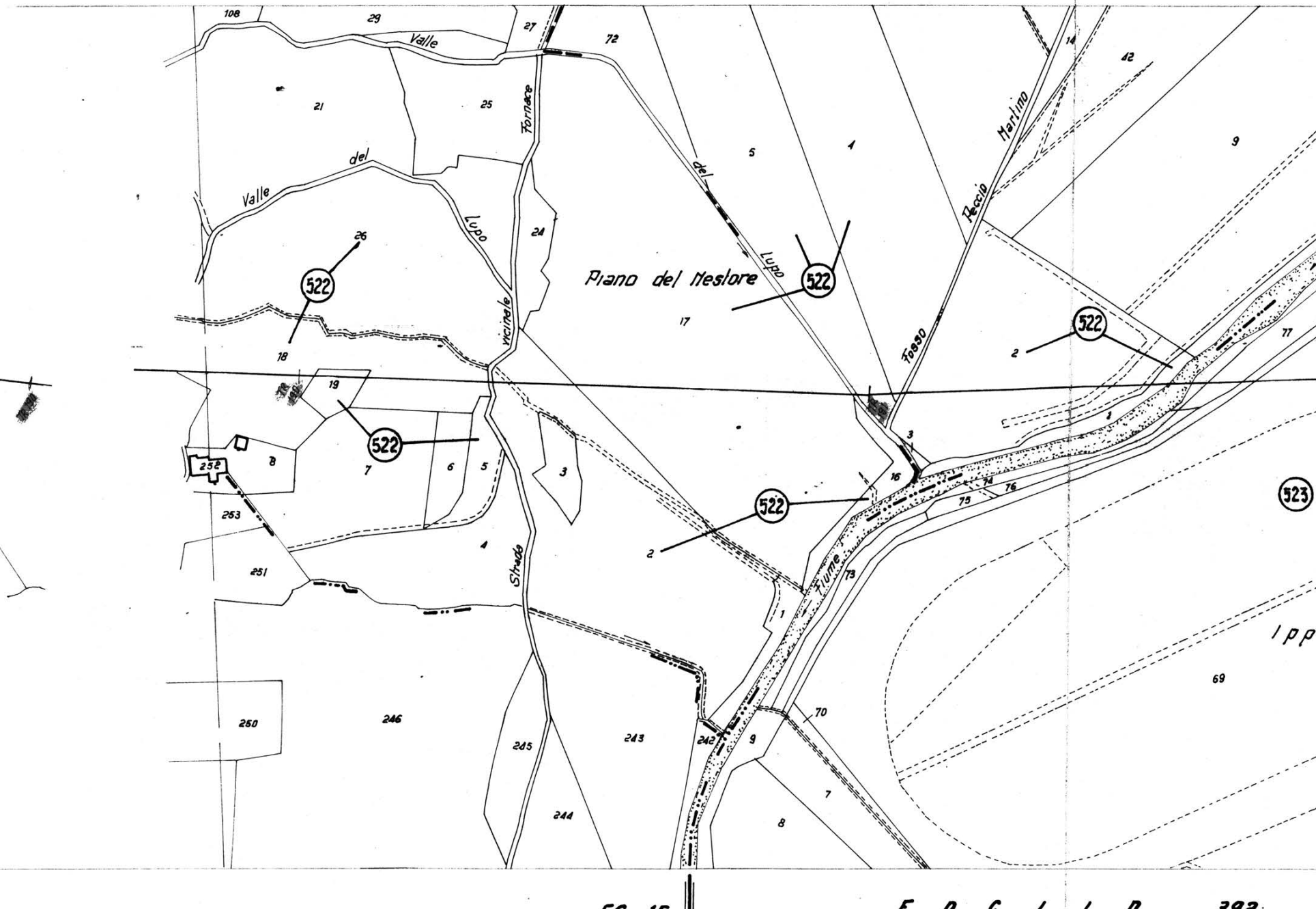
108
29
Valle
27
72
21
25
Fornace
del
Valle
Lupo
24
26
522
18
vicinale
Piano del Meslore
17
del
Lupo
522
5
4
Fosso
Peccio
Martino
14
42
9
522
2
77
19
522
8
252
7
6
5
3
16
3
522
2
74
76
75
523
253
4
Strada
Fiume
73
1
251
Ipp
69
250
246
245
243
242
9
70
7
244
8

FG. 15 FOGLIO 392

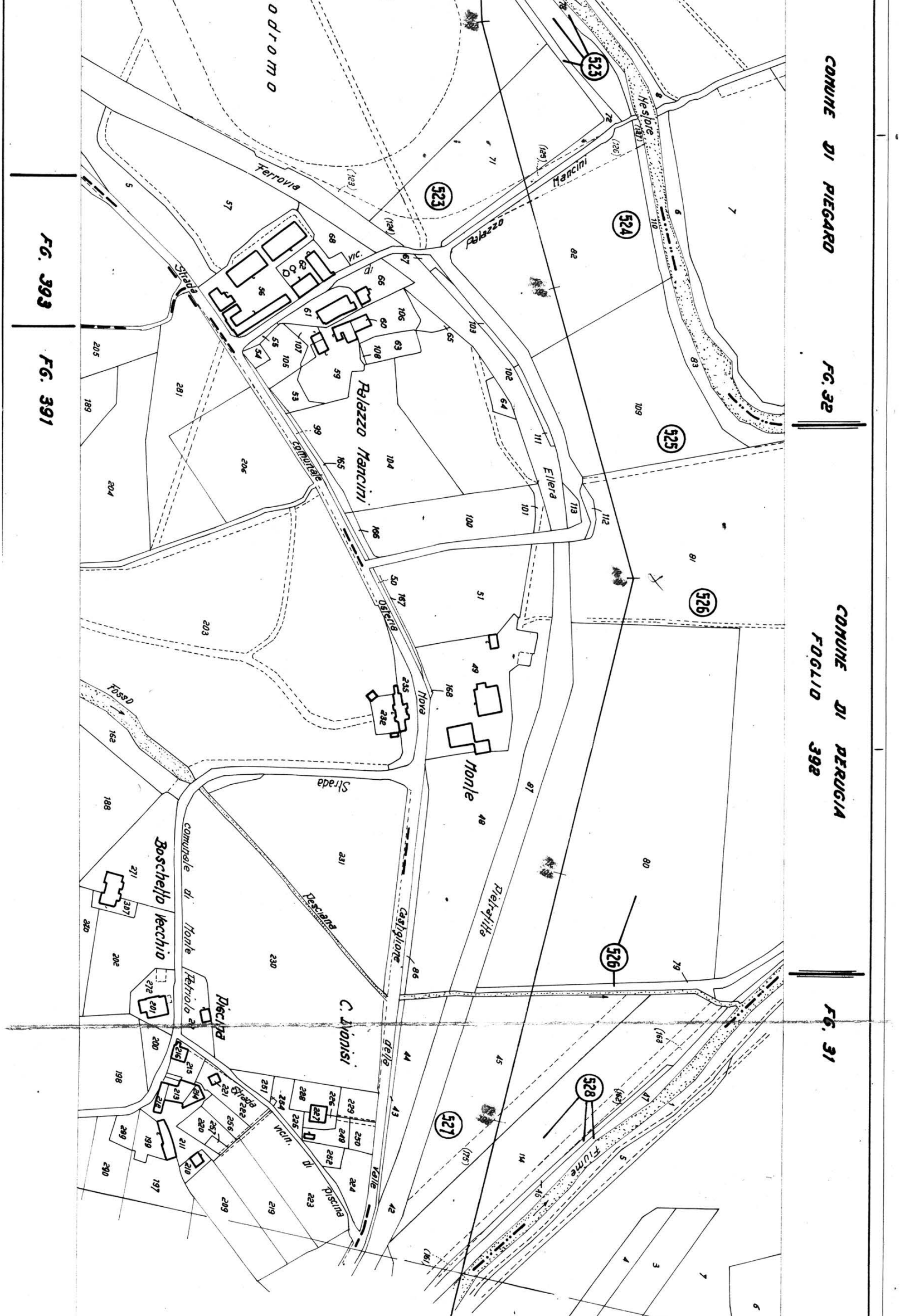
COMUNE DI PIEGARO
FG. 32
COMUNE DI PERUGIA
FOGLIO 398
FG. 31
FG. 393
FG. 391
odromo
Ferrovia
Palazzo Mancini
Vic. di
Strada Comunale
Osteria Nova
Monte
Ellera
Pietrafitta
Strada
Fosso
Comunale di Monte Petriolo
Boschetto Vecchio
Pesciana
Castiglione della Valle
C. Dionisi
Piscina
Strada vicin. di Piscina
Nestore
Fiume
523
524
525
526
527
528

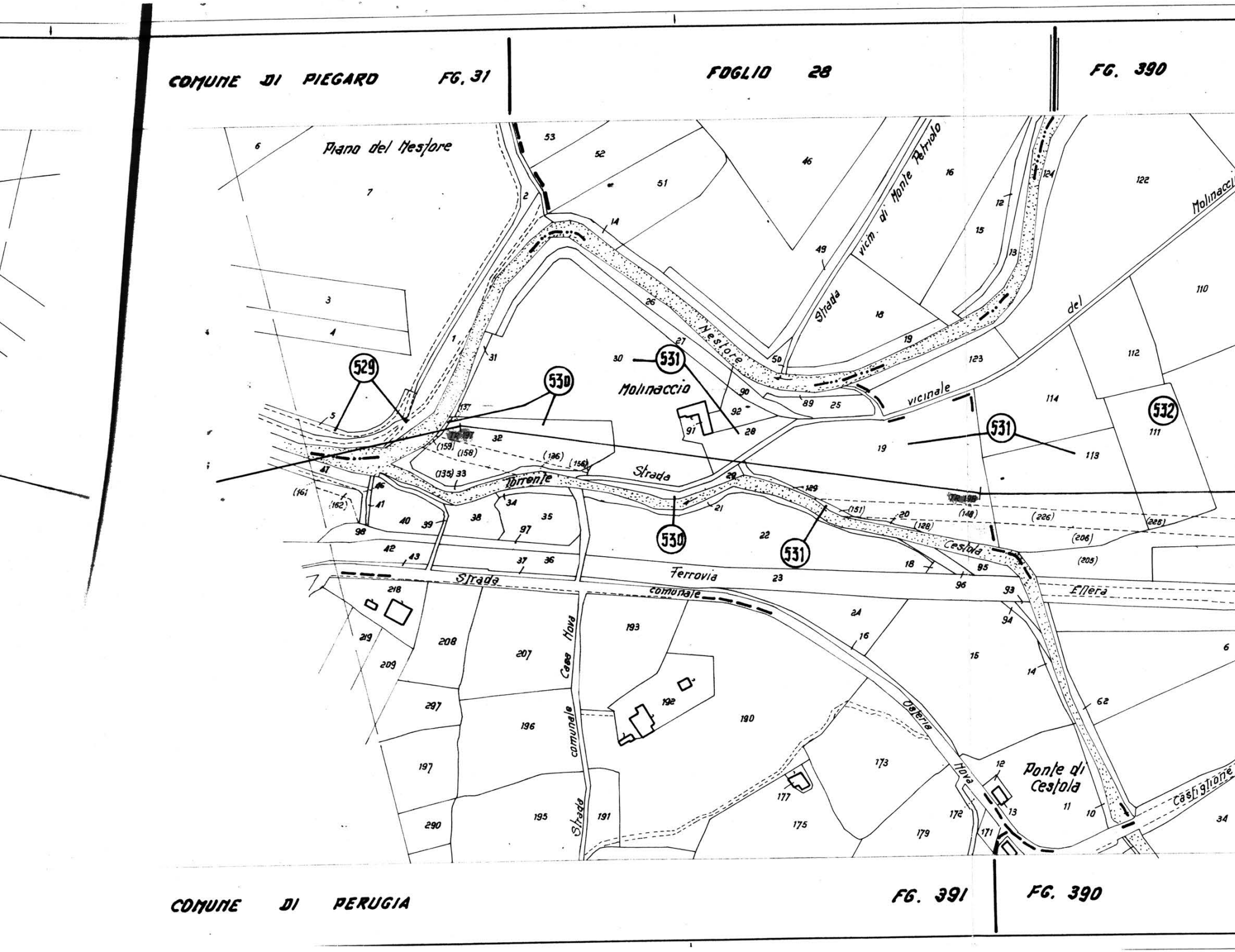
COMUNE DI PIEGARO
FG. 31
FOGLIO 28
FG. 390
Piano del Nestore
Nestore
Molinaccio
Strada vicm. di Monte Petriolo
vicinale
del
Molinacci
Torrente
Strada
Cestola
Ferrovia
Ellera
Strada comunale
Strada comunale Casa Nova
Osteria Nova
Ponte di Cestola
Castiglione
529
530
530
531
531
531
532
6
7
3
4
5
1
2
53
52
51
14
46
16
49
18
19
50
12
124
15
13
122
110
112
123
114
111
113
26
27
31
30
90
92
28
91
89
25
19
137
32
(159)
(158)
(136)
(156)
(135) 33
29
21
129
(151)
20
(128)
(148)
(226)
(206)
(205)
(228)
47
(161)
(162)
46
41
98
40
39
38
34
35
97
22
42
43
37
36
23
18
95
96
93
94
218
219
209
208
207
193
24
16
15
14
62
6
297
196
192
190
173
197
290
195
191
177
175
179
172
171
12
13
11
10
34
COMUNE DI PERUGIA
FG. 391
FG. 390

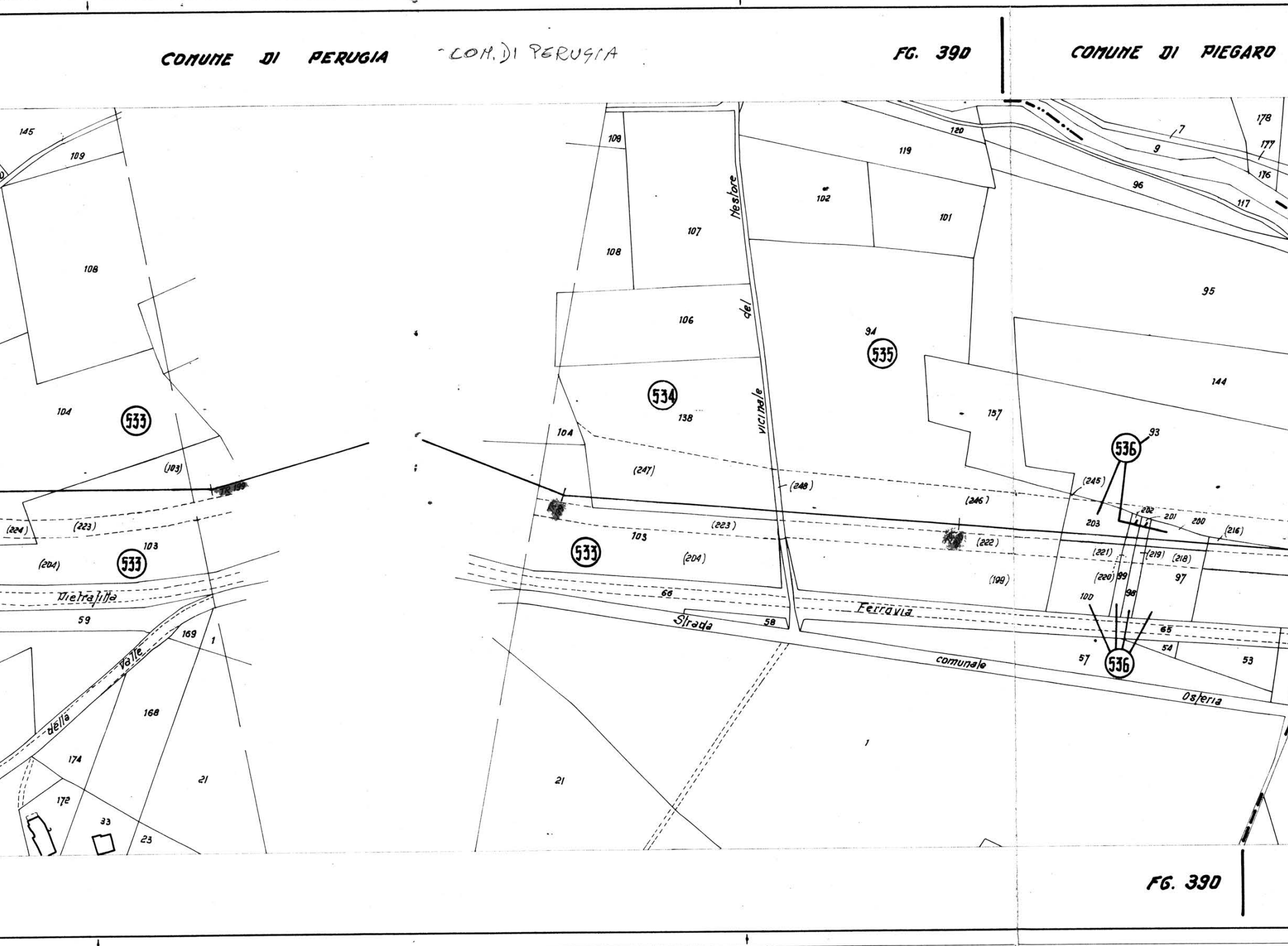
COMUNE DI PERUGIA
COM. DI PERUGIA
FG. 390
COMUNE DI PIEGARO
145
109
108
104
533
(103)
TR 199
(224)
(223)
103
(204)
533
Pietrafitta
59
169
1
Valle
della
168
174
21
172
33
23
109
108
107
106
104
534
138
(247)
533
103
(223)
(204)
66
Strada
58
Nestore
del
vicinale
(248)
21
120
119
102
101
94
535
157
(246)
(222)
(199)
Ferravia
comunale
1
7
9
178
177
176
96
117
95
144
93
536
(245)
203
202
201
200
(216)
(221)
(219)
(218)
(220)
99
98
97
100
65
54
57
536
53
Osteria
FG. 390

COMUNE DI PERUGIA

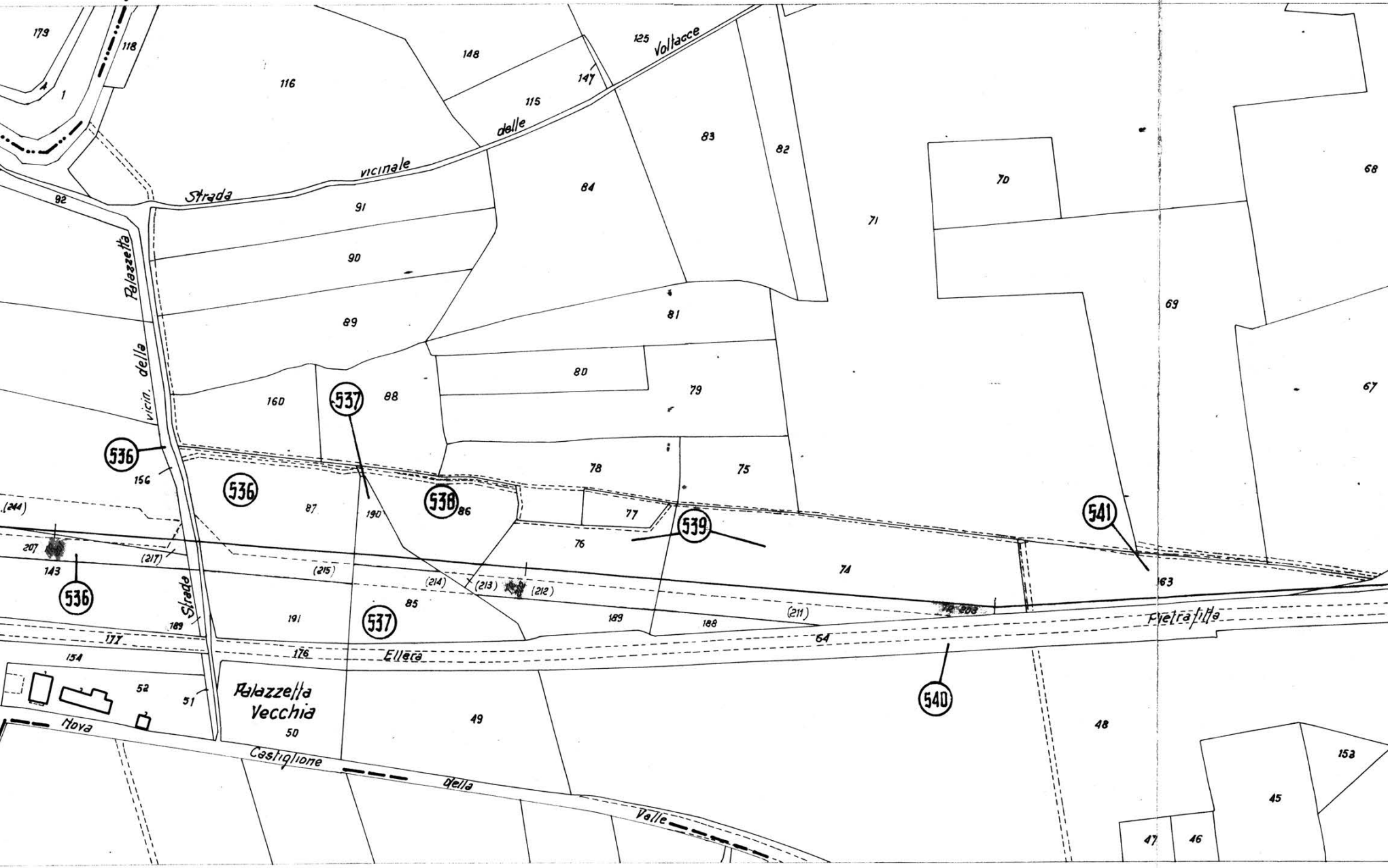
FG. 27
FG. 390
179
118
116
148
125
Voltacce
147
115
delle
vicinale
Strada
1
92
Palazzetta
vicin. della
91
90
89
160
537
88
536
156
536
87
190
538
86
84
83
82
81
80
79
78
77
76
75
539
74
71
70
69
68
67
541
163
(244)
207
143
536
(217)
(215)
(214)
(213)
(212)
(211)
208
Strada
189
191
537
85
189
188
177
176
Ellera
64
Pietrafitta
154
52
51
Palazzetta
Vecchia
50
49
540
48
153
45
47
46
Nova
Castiglione
della
Valle
FG. 390

FOGLIO 389

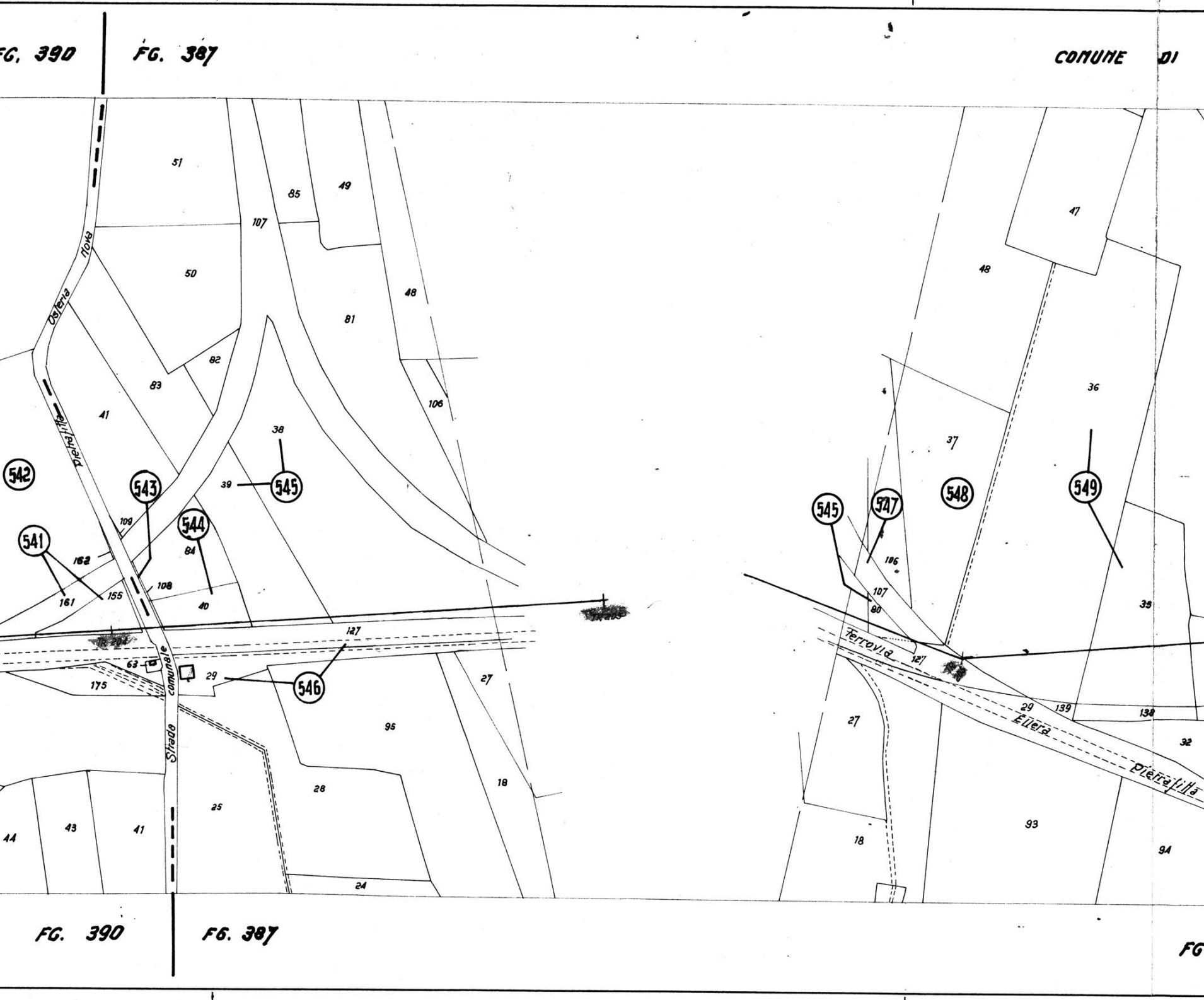
FG. 390
FG. 387
COMUNE DI
FG. 390
FG. 387
FG
Osteria nova
Pietrafitta
Strada comunale
Ferrovia
Ellera
Pietrafitta
541
542
543
544
545
546
545
547
548
549
51
85
49
107
50
81
48
82
83
41
106
38
39
109
162
161
155
108
84
40
127
63
175
29
27
95
28
18
25
44
43
41
24
47
48
36
37
106
107
80
127
35
29
139
138
32
27
18
93
94

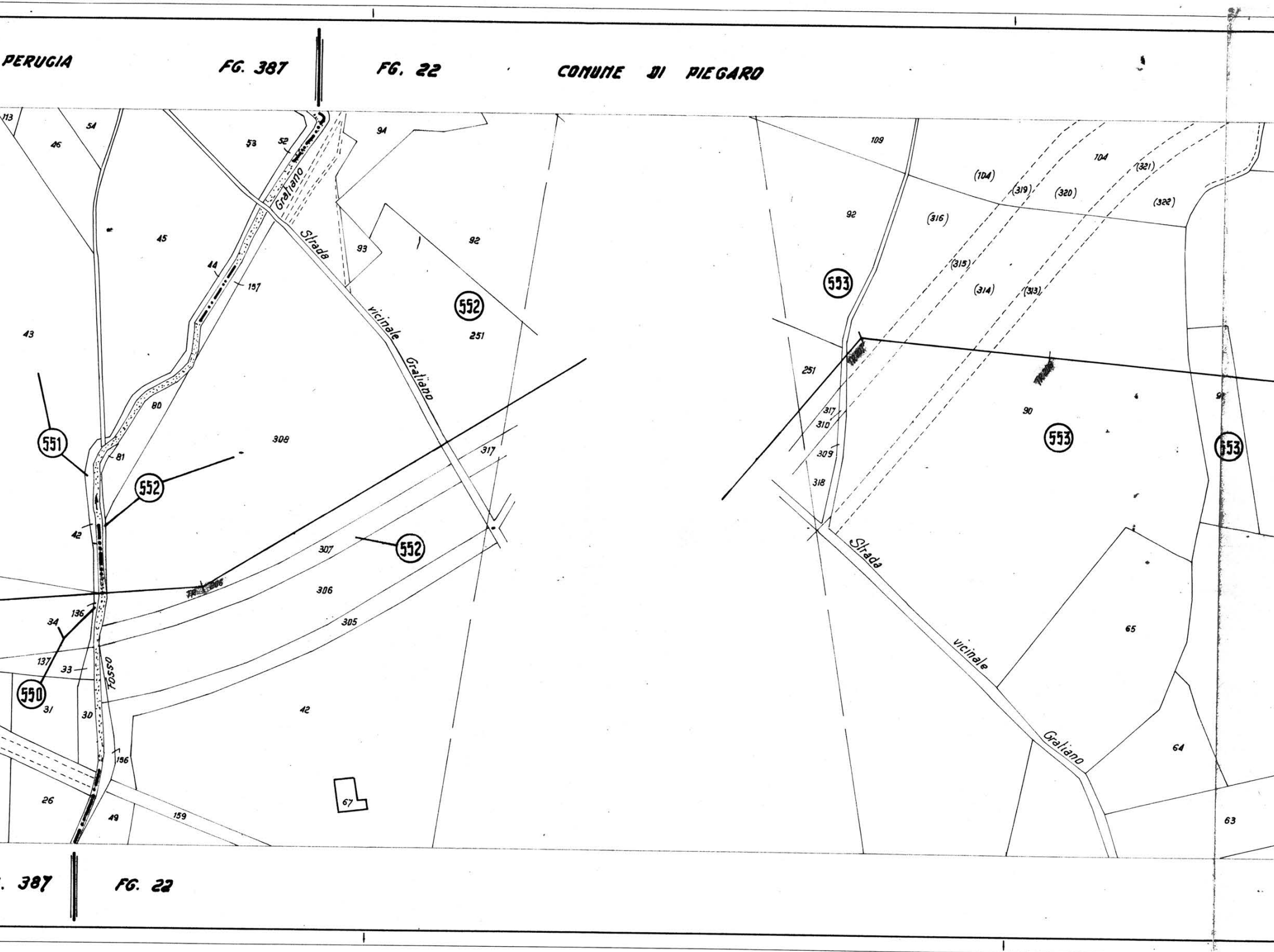
PERUGIA
FG. 387
FG. 22
COMUNE DI PIEGARO
. 387
FG. 22
550
551
552
552
552
553
553
553
Fosso
Graliano
Strada vicinale Graliano
Strada vicinale Graliano
113
46
54
53
52
94
45
44
157
43
80
81
42
308
93
92
251
317
307
306
305
136
34
137
33
31
30
156
26
49
159
42
67
109
104
(104)
(319)
(320)
(321)
(322)
92
(316)
(315)
(314)
(313)
251
317
310
309
318
90
91
65
64
63

FG. 22 | FG. 19

COMUNE DI PIEGARO · PROVINCIA DI PERUGIA

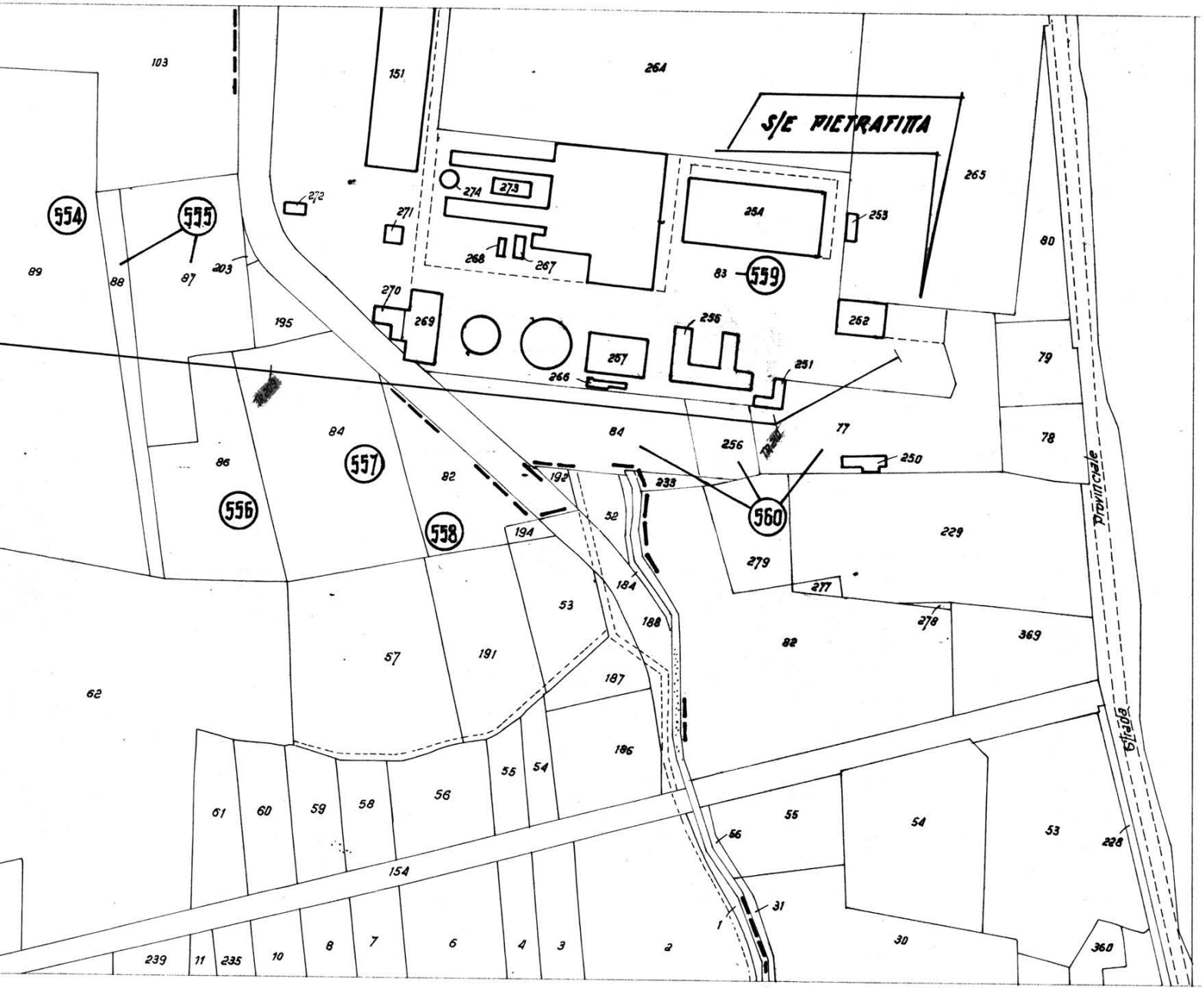
S/E PIETRATITTA
Strada Provinciale
554
555
556
557
558
559
560
103
151
264
265
89
88
87
203
272
271
274
273
268
267
254
253
83
80
195
270
269
257
266
256
251
252
79
84
84
86
82
192
233
256
77
250
78
194
52
279
229
277
278
184
188
53
82
369
57
191
187
62
186
55
54
56
55
54
53
228
61
60
59
58
154
56
31
1
239
11
235
10
8
7
6
4
3
2
30
360

FG. 22 | FG. 19