cod. 23-052

ENEL

COMPARTIMENTO DI ROMA

SETTORE PRODUZIONE E TRASMISSIONE

ELETTRODOTTO ~~150~~ 120 KV

S/E PRECI - CAPPUCCINI (FOLIGNO)

PLANIMETRIA

DIS. Nº 13662
DATA 20-1-1982
ARCHIVIO GR. IMP. NERA VELINO A.T.

Dis. n.°:	Data: Agosto 1981	Scala: 1:2000

NOTE:

[illegible] S.A.S. - ROMA

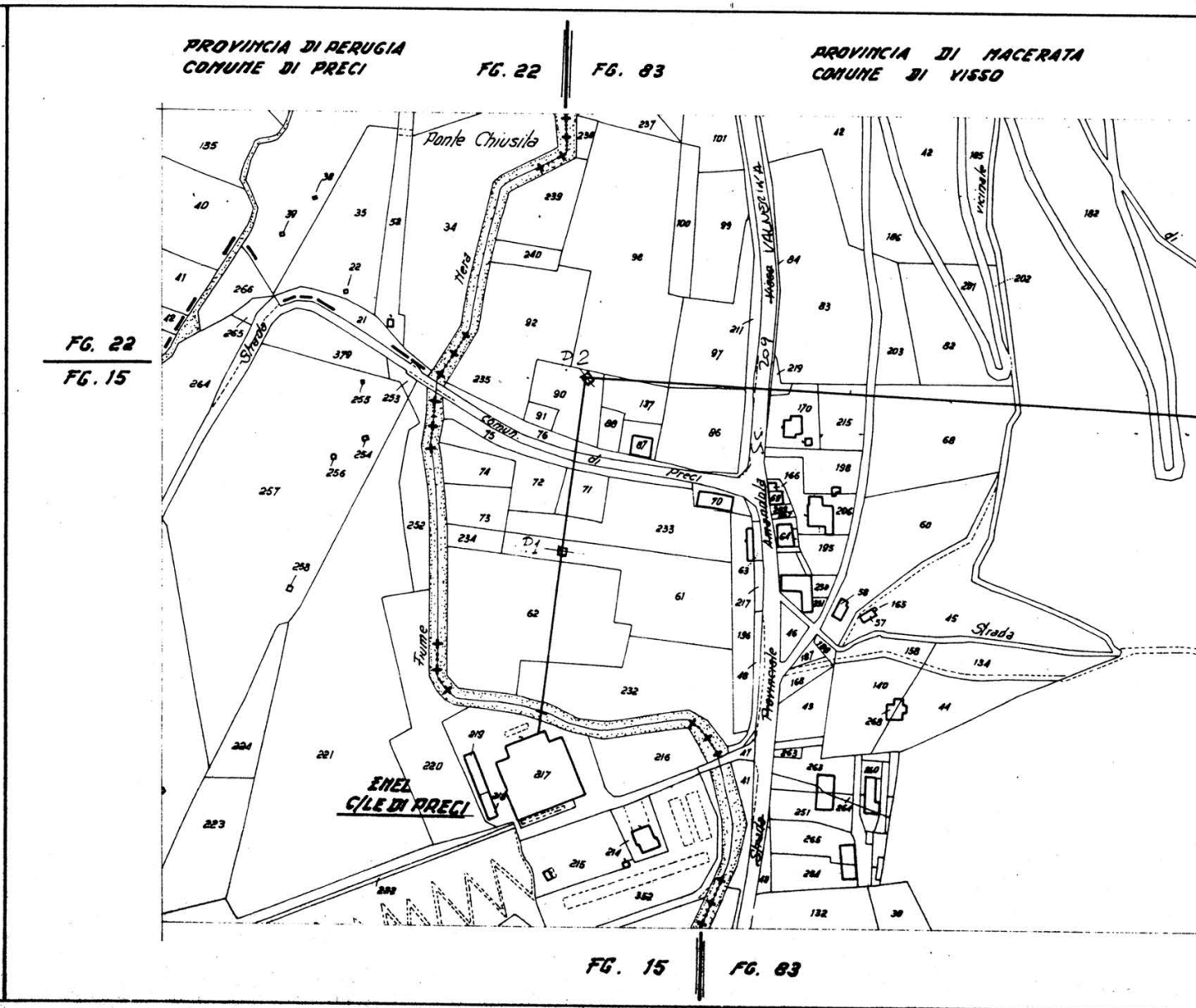
PROVINCIA DI PERUGIA
COMUNE DI PRECI
FG. 22
FG. 83
PROVINCIA DI MACERATA
COMUNE DI VISSO
FG. 22
FG. 15
Ponte Chiusila
Fiume Nera
Strada
Strada Comun. di Preci
D2
D1
Strada Provinciale Amendola
S.S. 209 Valnerina
Strada vicinale
Strada
ENEL C/LE DI PRECI
FG. 15
FG. 83

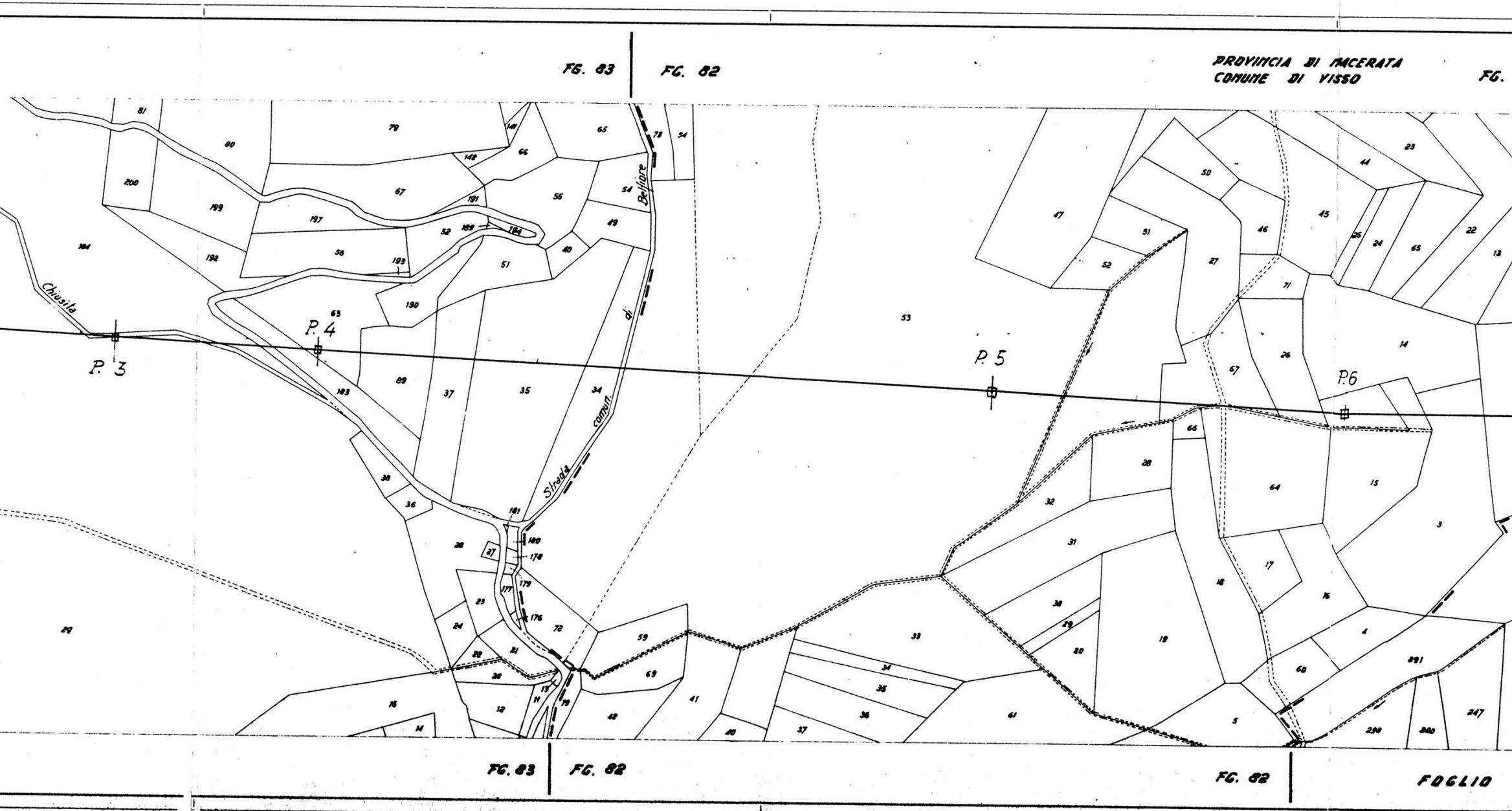
PROVINCIA DI MACERATA
COMUNE DI VISSO
FG. 83
FG. 82
FG. 83
FG. 82
FG. 82
FG.
FOGLIO
P. 3
P. 4
P. 5
P.6
Chiusita
Strada comun. di Belfiore
81
80
79
200
199
197
192
184
67
56
193
52
189
184
191
148
141
66
65
55
54
49
40
51
190
63
183
89
37
35
34
78
54
38
36
181
180
178
28
27
177
179
176
23
72
24
22
21
20
16
14
12
11
13
79
59
69
42
41
40
37
36
35
34
33
29
53
47
50
51
52
27
46
45
44
23
25
24
65
22
13
71
14
67
26
66
28
64
15
3
32
31
30
29
20
19
18
17
16
4
60
5
61
291
290
280
247

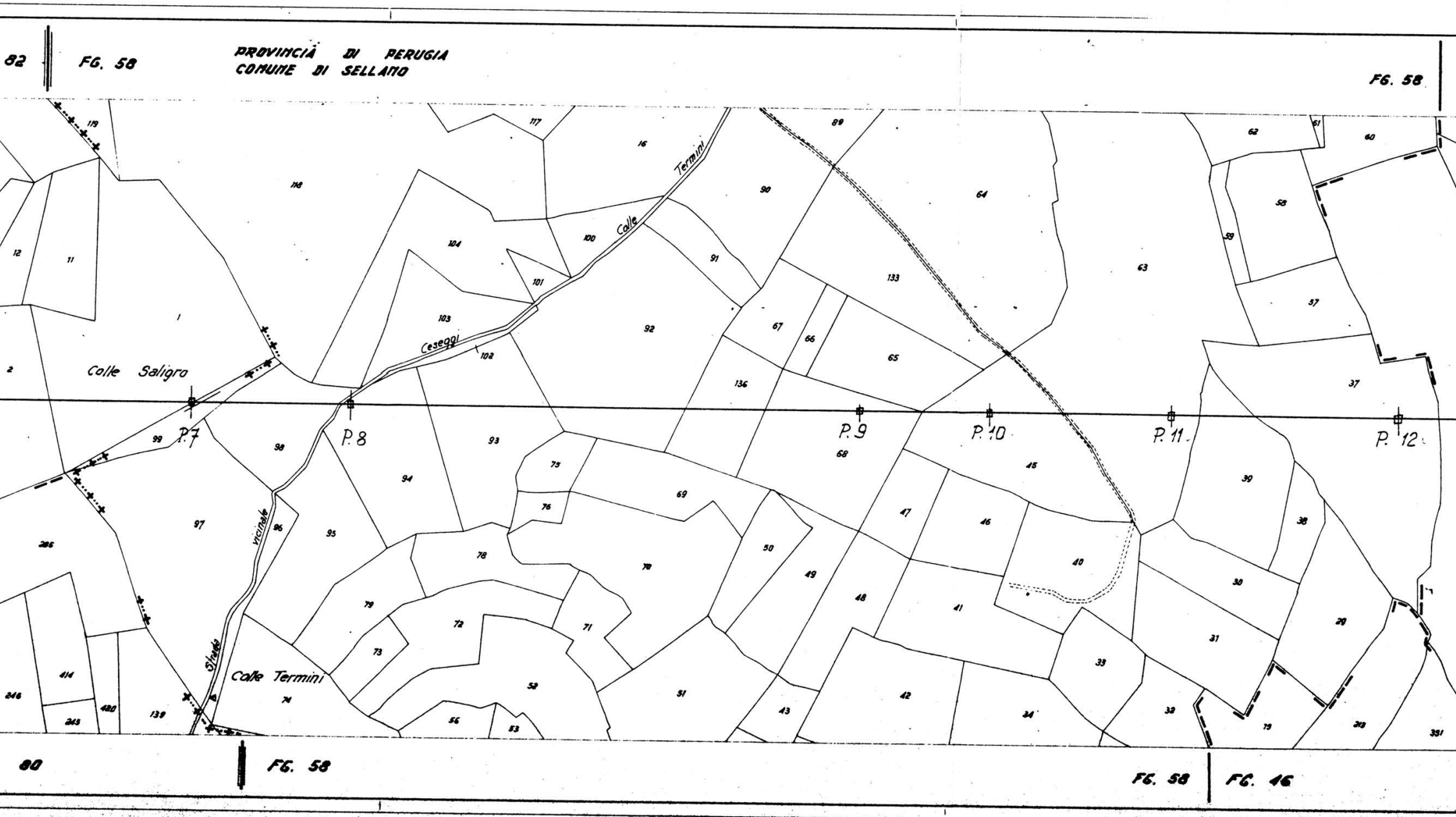
PROVINCIA DI PERUGIA
COMUNE DI SELLANO
82
FG. 58
FG. 58
80
FG. 58
FG. 58
FG. 46
Colle Saligro
Colle Termini
Strada vicinale
Ceseggi
Colle Termini
P. 7
P. 8
P. 9
P. 10
P. 11
P. 12
119
117
16
118
12
11
1
2
104
100
101
103
102
92
90
91
89
133
64
63
62
61
60
58
59
57
37
67
66
65
136
68
45
39
38
99
98
94
93
75
76
69
47
46
40
30
286
97
96
95
78
79
72
73
70
71
50
49
48
41
31
29
33
32
34
42
43
51
52
53
56
74
246
414
245
480
139
19
313
391

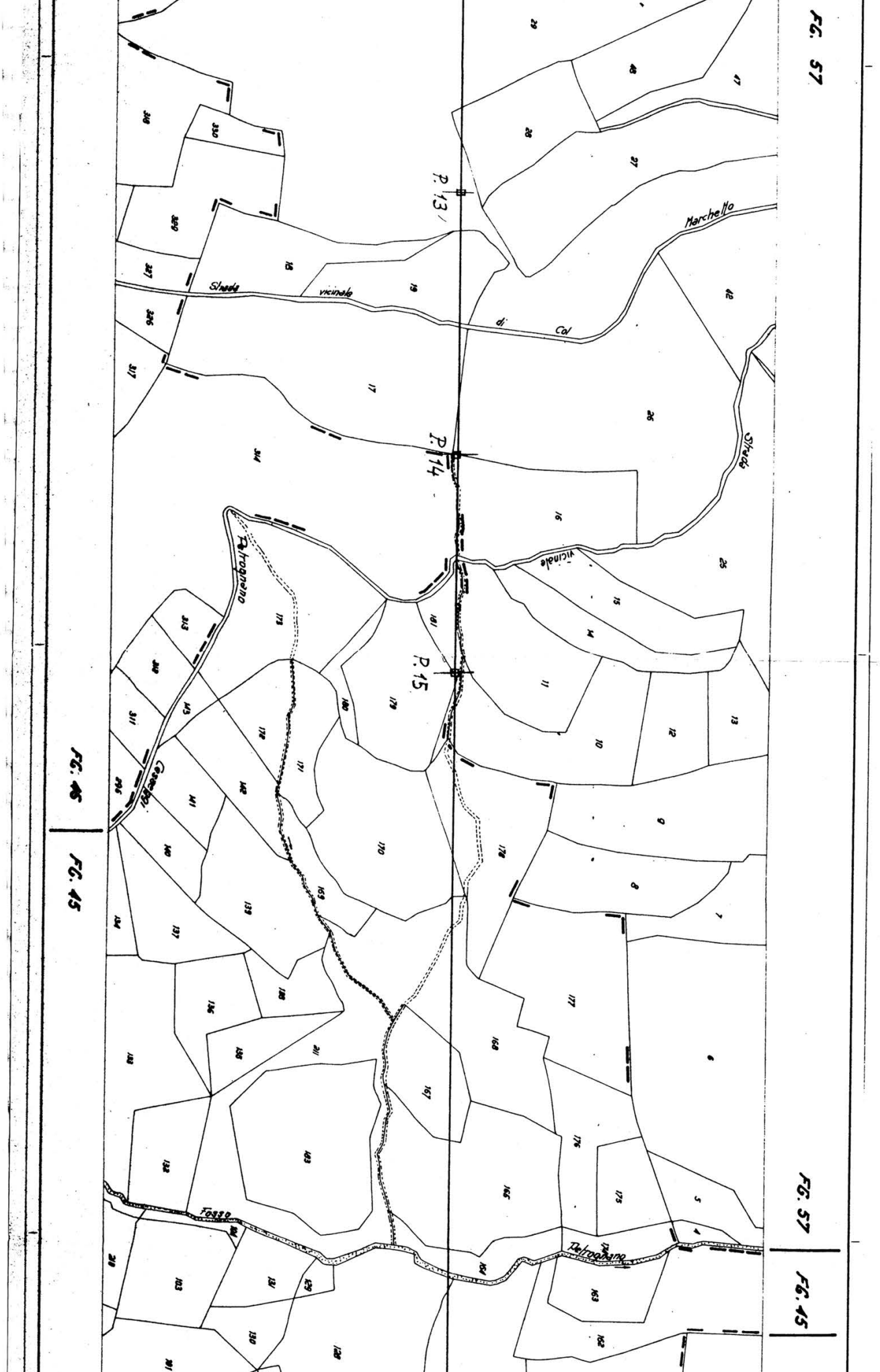
FG. 57
FG. 46
FG. 45
FG. 57
FG. 45
P. 13
P. 14
P. 15
Strada vicinale di Col Marchello
Strada vicinale
Petrognano
Casenovi
Fosso Petrognano

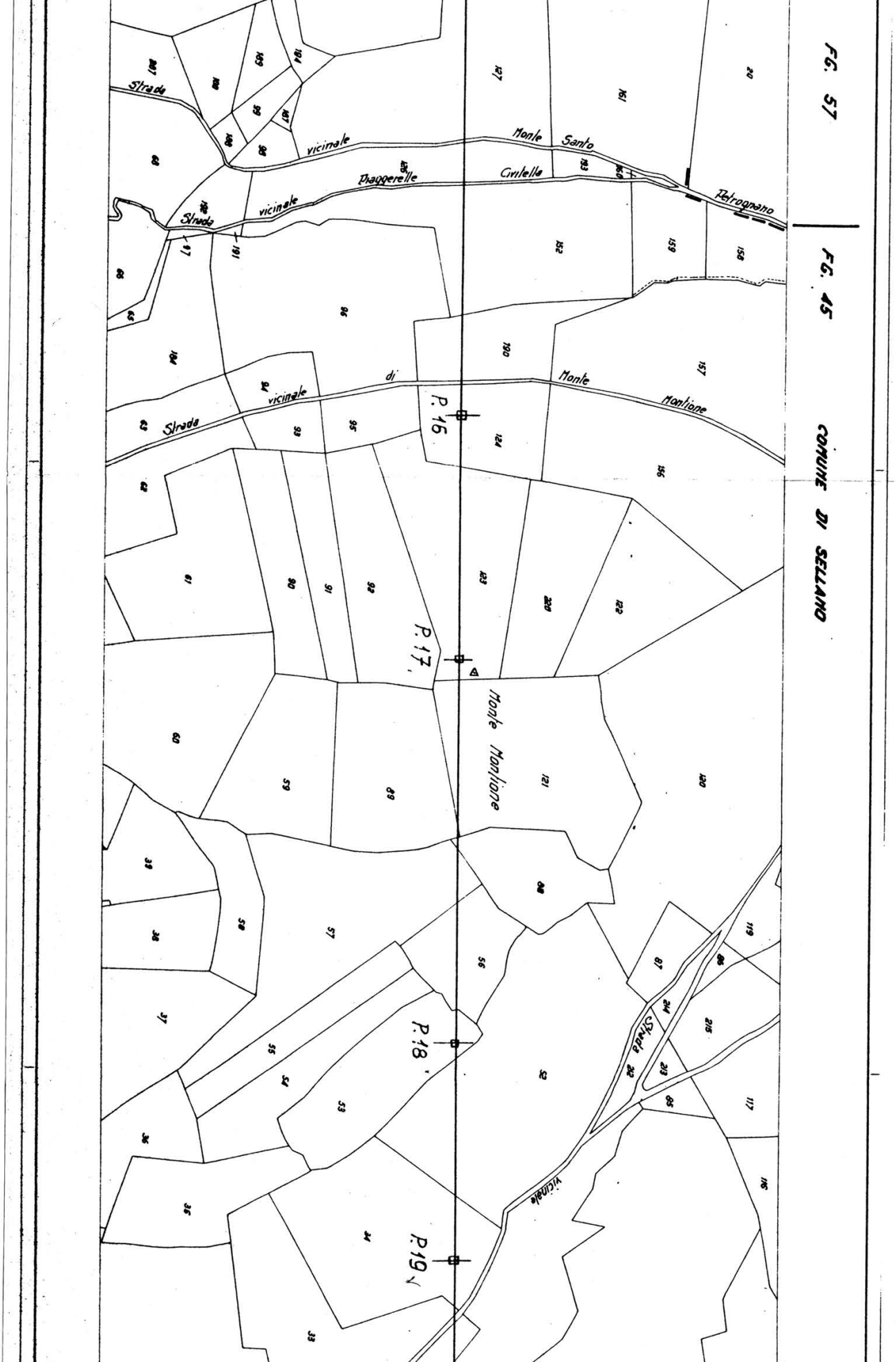
FG. 57
FG. 45
COMUNE DI SELLANO
Strada vicinale Monte Santo
Strada vicinale Piaggerelle Cirilella Petrognano
Strada vicinale di Monte Montione
Monte Montione
Strada vicinale
P.16
P.17
P.18
P.19
187
188
189
184
127
161
20
99
187
190
96
68
156
193
160
181
97
191
152
159
158
66
95
65
104
190
157
64
93
95
124
156
63
62
61
90
91
92
123
220
122
60
59
89
121
120
39
58
57
88
38
56
119
87
86
37
55
54
53
214
215
212
213
85
117
52
36
35
34
33
116

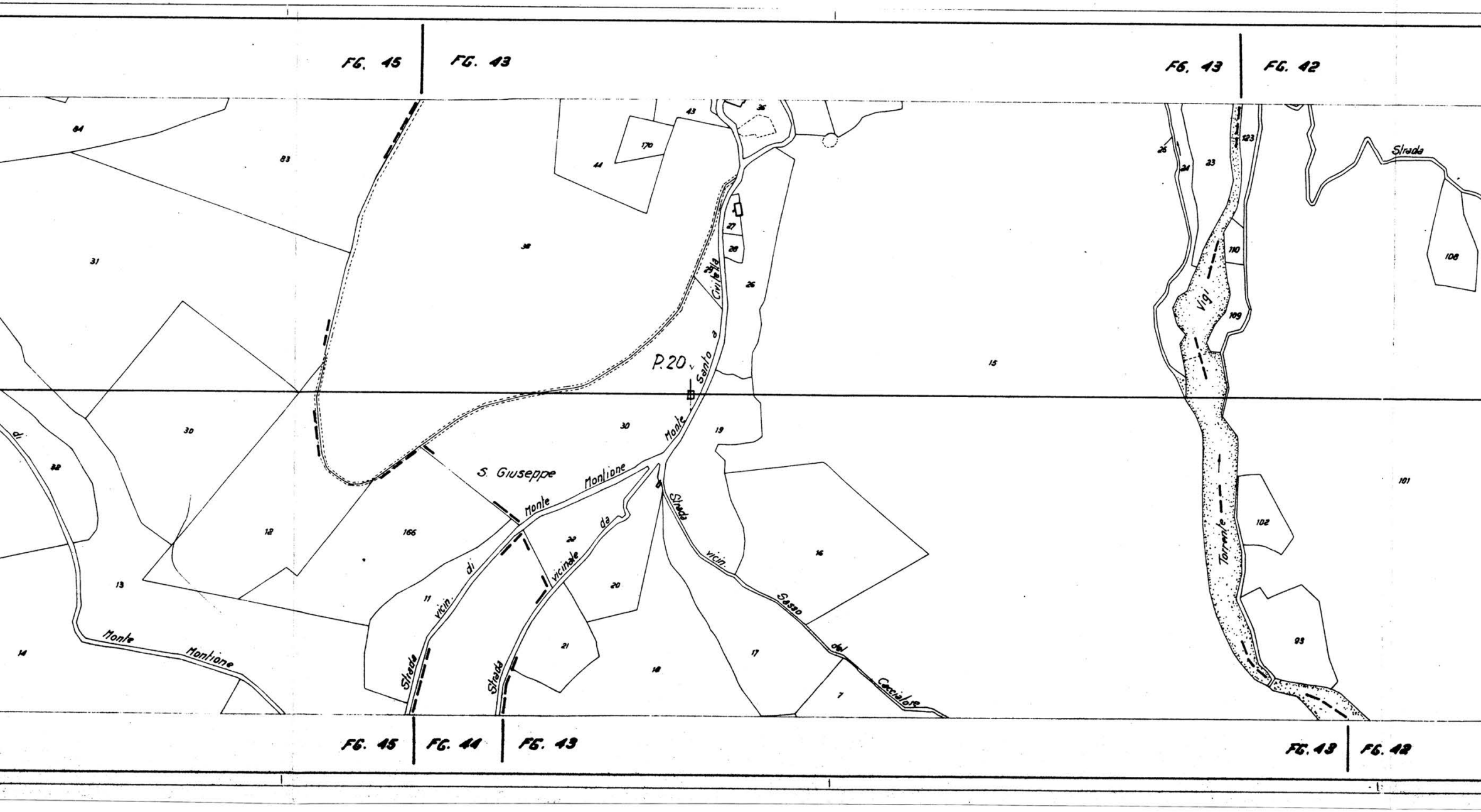
FG. 45
FG. 43
FG. 43
FG. 42
FG. 45
FG. 44
FG. 43
FG. 43
FG. 42
P.20
S. Giuseppe
Monte Montione
Monte Montione
Monte Santo a Civitella
Strada vicin. di Monte Montione
Strada vicinale da
Strada vicin. Sasso del Cacciatore
Torrente Vigi
Strada
84
83
31
38
30
30
32
12
13
14
166
11
22
20
21
18
17
16
19
7
26
27
28
29
44
170
43
36
15
26
24
23
123
110
109
108
101
102
93

PROVINCIA DI PERUGIA - COMUNE DI SELLANO

FG. 42
FG. 40

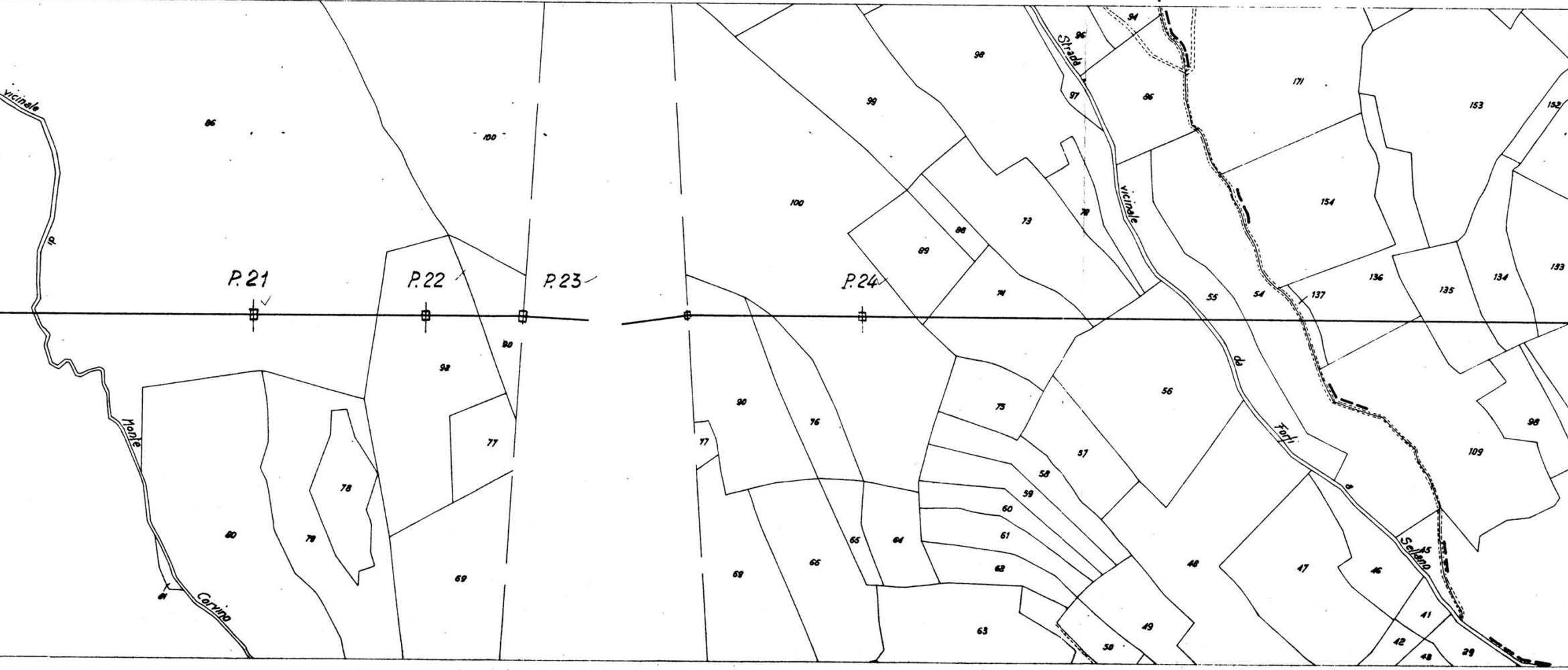
P.21
P.22
P.23
P.24
vicinale
Monte
Corvino
Strada
vicinale
da
Forli
a
Sellano
86
100
100
99
98
94
96
97
86
171
153
152
80
79
78
92
77
30
69
77
90
76
68
66
65
64
89
88
73
78
74
75
56
55
54
137
136
154
135
134
133
57
58
59
60
61
62
63
48
49
50
47
46
45
41
42
43
29
109
98

FG. 42

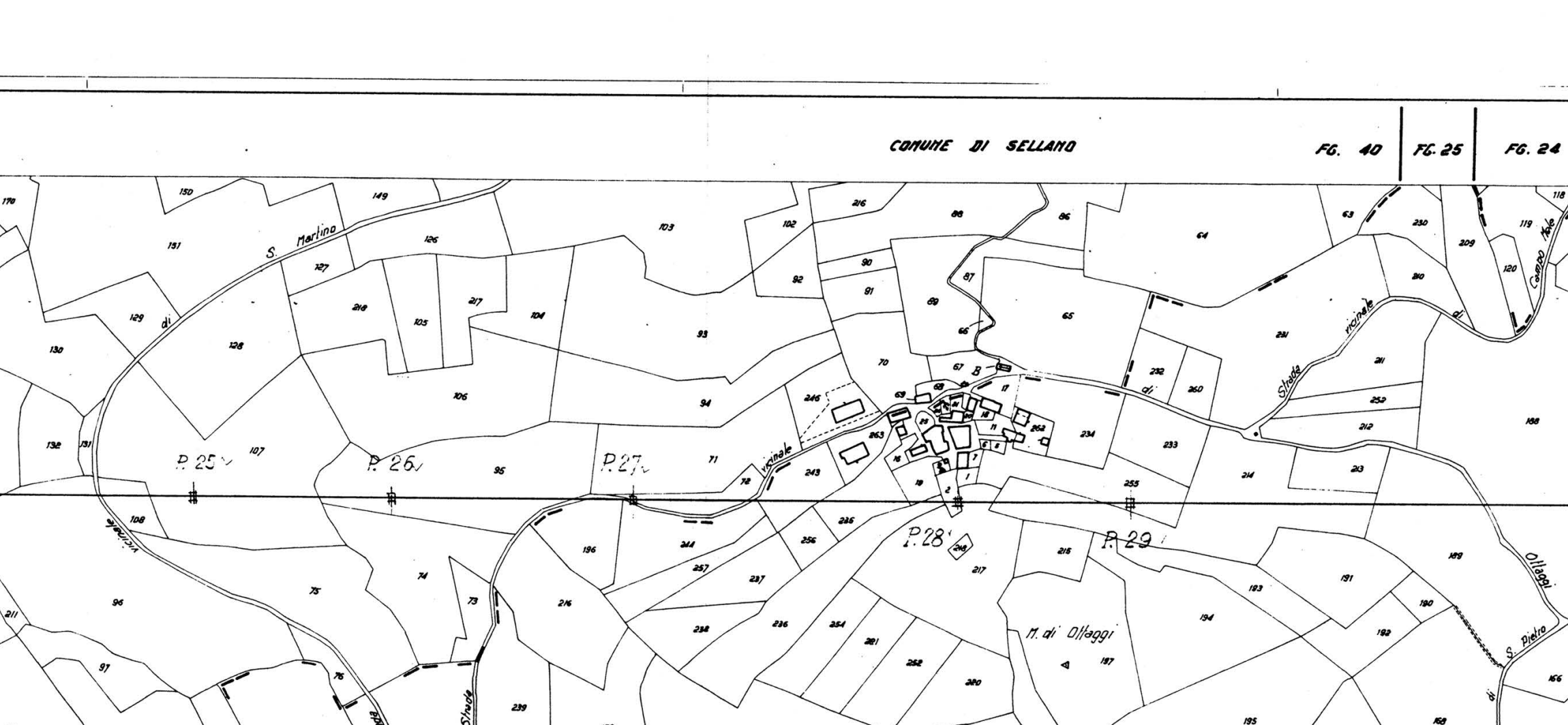
COMUNE DI SELLANO
FG. 40
FG. 25
FG. 24
FG. 40
FG. 25
P. 25
P. 26
P. 27
P. 28
P. 29
M. di Ollaggi
Strada vicinale di S. Marino
Strada vicinale
Strada vicinale
Str. vicinale di S. Pietro
Ollaggi
Campo Mole

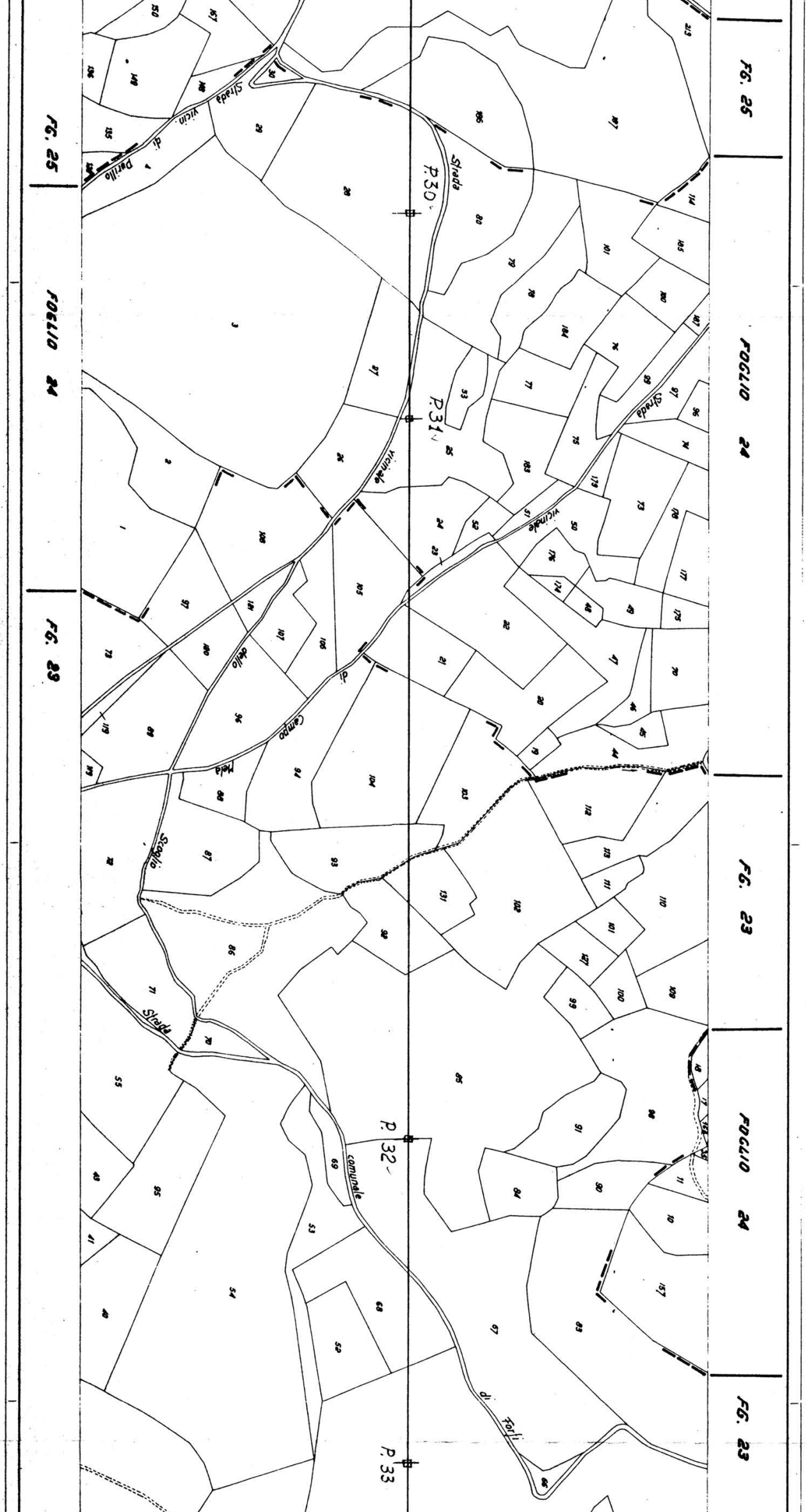
FG. 25
FOGLIO 24
FG. 29
FG. 25
FOGLIO 24
FG. 23
FOGLIO 24
FG. 23
P.30
P.31
P.32
P.33
Strada vicin. di Perillo
Strada vicinale
Strada vicinale
Strada vicinale di Campo della Mela
Scoglio
Strada
Strada comunale di Forlì

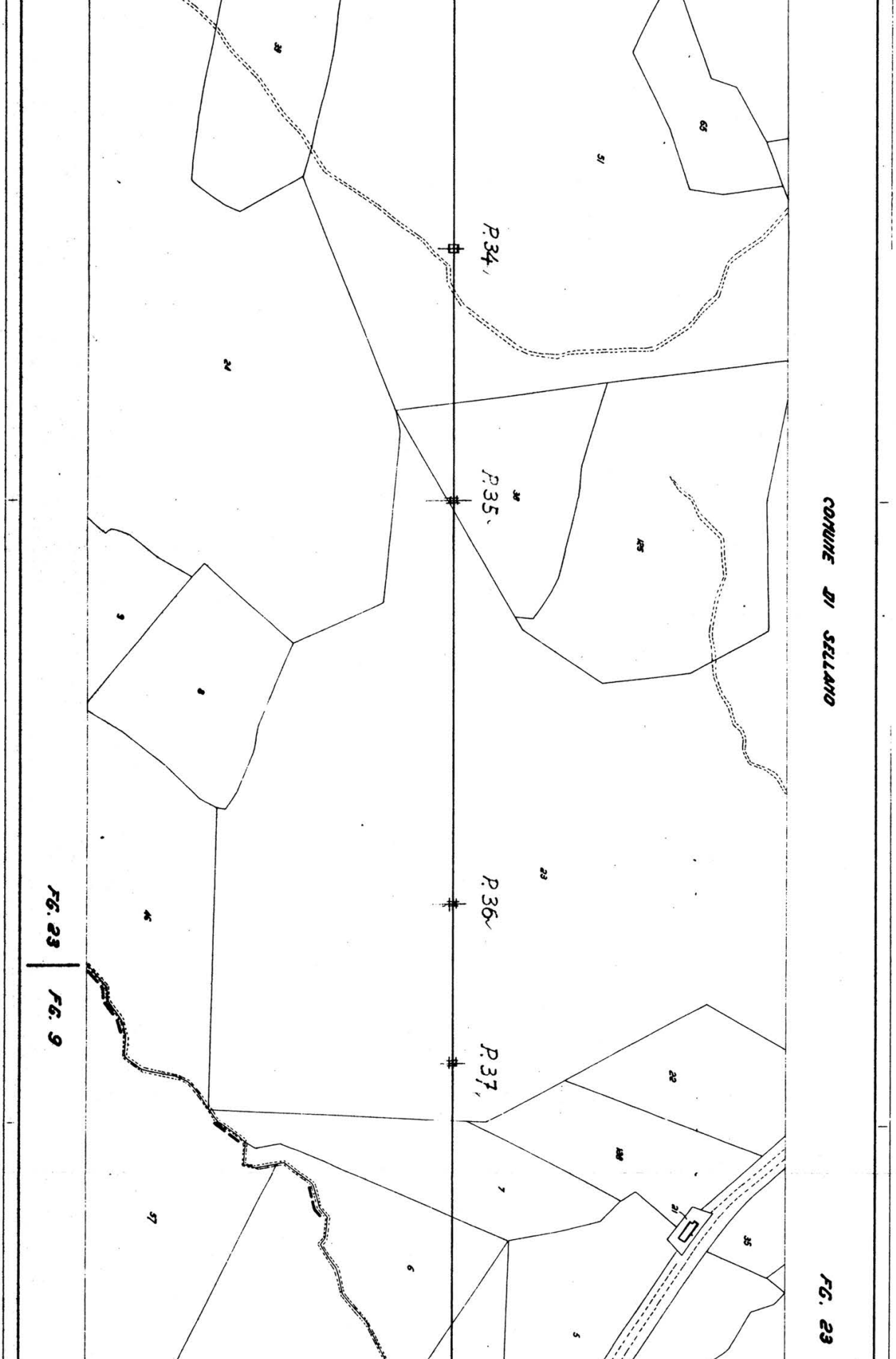

COMUNE DI SELLANO
FG. 23
FG. 23
FG. 9
P.34
P.35
P.36
P.37
51
65
24
125
9
8
23
46
22
7
57
6
5
35

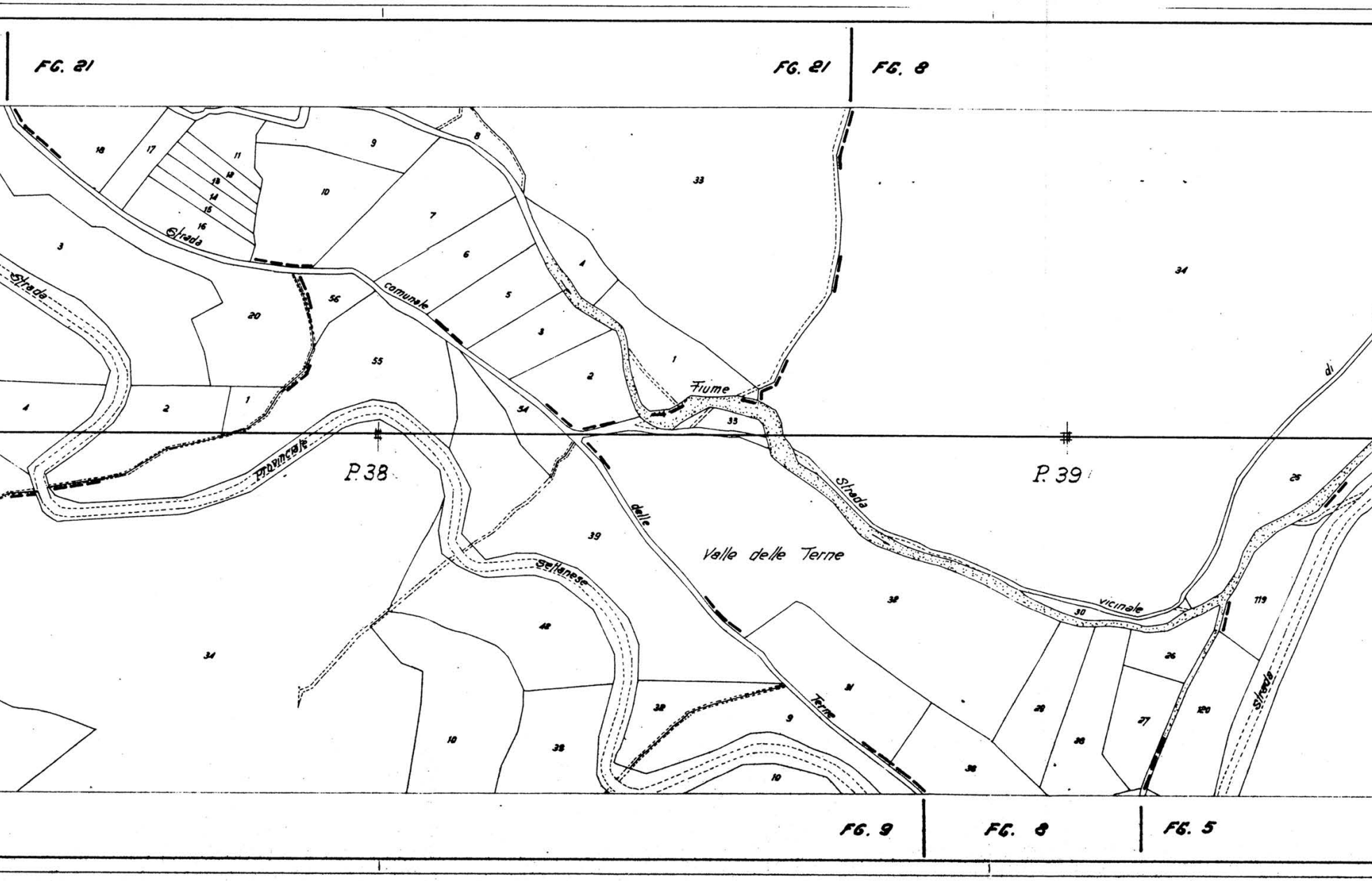
FG. 21
FG. 21
FG. 8
Strada
Strada
comunale
Provinciale
P. 38
P. 39
Fiume
Strada
Valle delle Terne
delle
sellanese
Terne
vicinale
Strada
di
FG. 9
FG. 8
FG. 5
18
17
11
12
13
14
15
16
9
8
10
7
6
5
3
2
1
4
33
34
3
20
56
55
4
2
1
54
33
39
48
34
10
38
32
9
10
31
32
38
29
30
26
27
120
119
25

COMUNE DI SELLANO FOGLIO 5

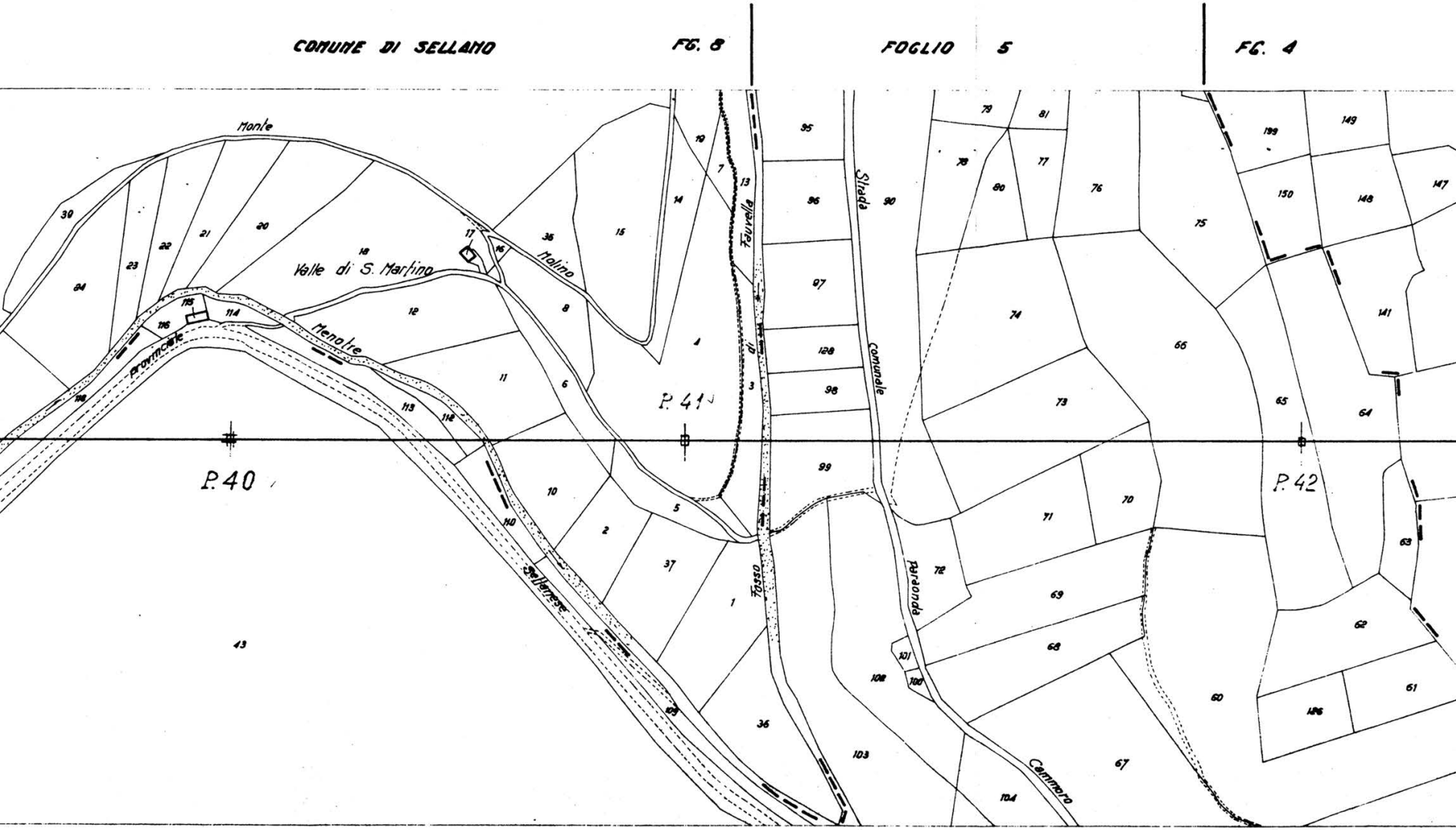
FG. 8
FG. 4
Monte
Valle di S. Martino
Molino
Provinciale
Menotre
Sellanese
Fosso di Fauvella
Strada comunale
Paraonda
Cammoro
P. 40
P. 41
P. 42
30
84
23
22
21
20
18
17
16
35
15
14
19
7
13
116
115
114
12
11
8
6
4
3
118
113
112
110
10
2
5
37
1
109
36
43
95
96
97
128
98
99
90
108
101
100
103
104
79
81
78
77
80
76
74
73
72
71
70
69
68
67
60
75
66
65
64
63
62
61
126
199
149
150
148
147
141

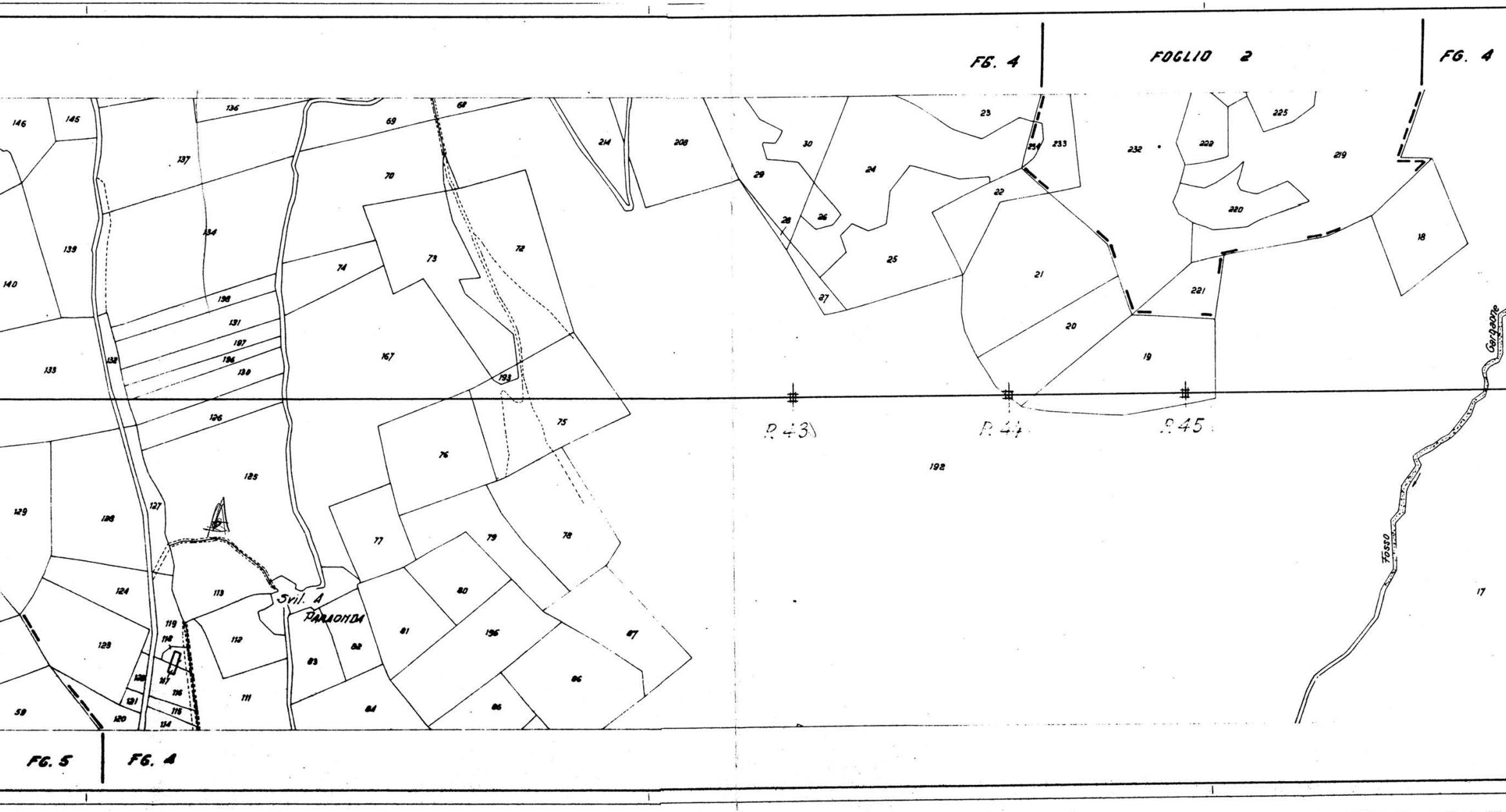

PROVINCIA DI PERUGIA - COMUNE DI SELLANO

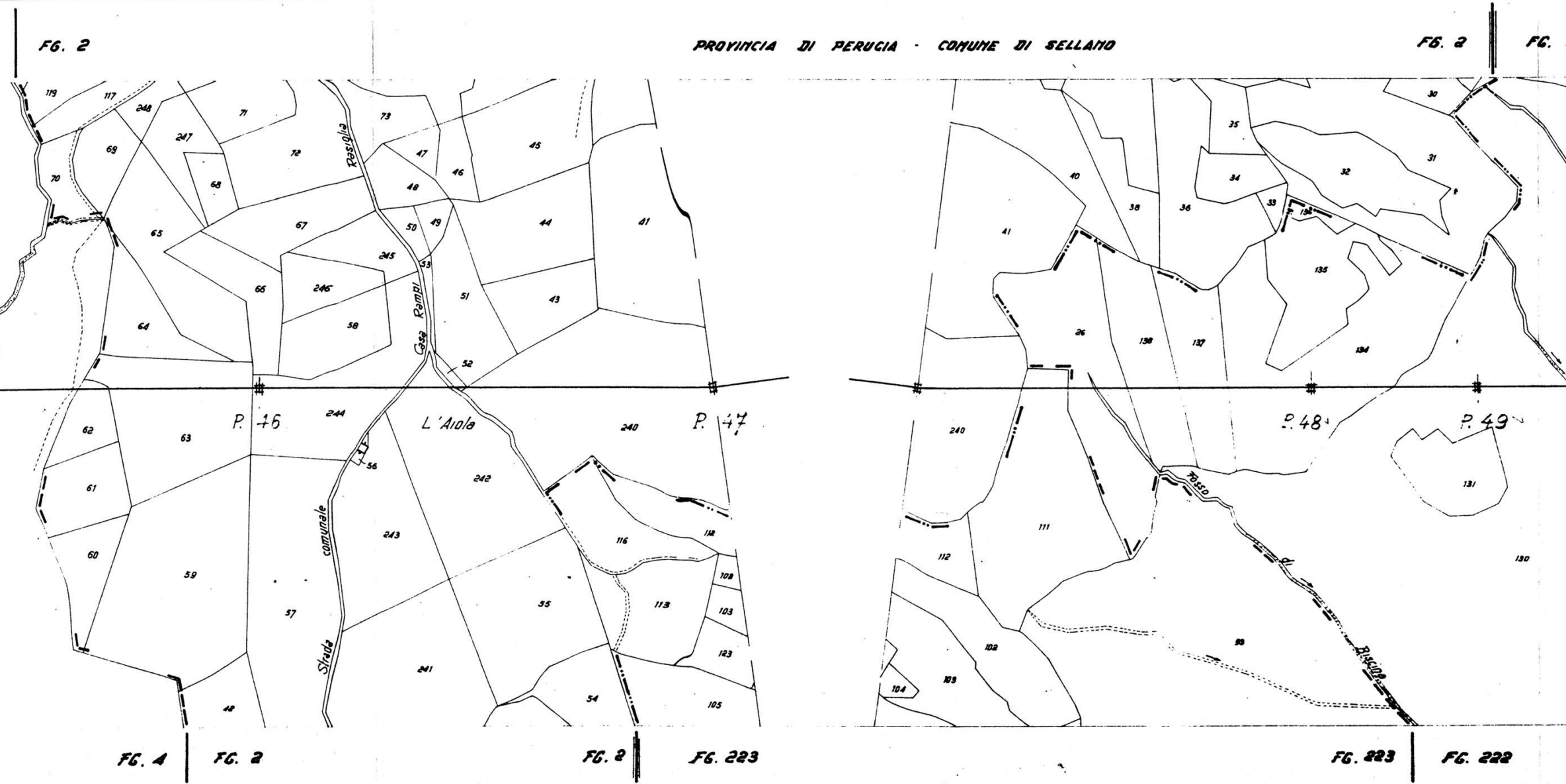
FG. 2
FG. 2
FG.
FG. 4
FG. 2
FG. 2
FG. 223
FG. 223
FG. 222
P. 46
P. 47
P. 48
P. 49
L'Aiola
Casa Rampi
Strada comunale
Rasiglia
Fosso di Riscioa
119
117
248
71
247
69
70
68
72
73
47
46
45
48
65
67
50
49
44
41
245
53
66
246
51
43
58
64
52
244
240
62
63
56
242
61
243
116
118
60
59
108
57
55
113
103
123
241
48
54
105
40
35
34
32
31
30
38
36
33
134
41
135
26
138
137
134
240
131
111
112
130
102
93
109
104

222 COMUNE DI FOLIGNO - PROVINCIA DI PERUGIA FG. 222 | FG. 244

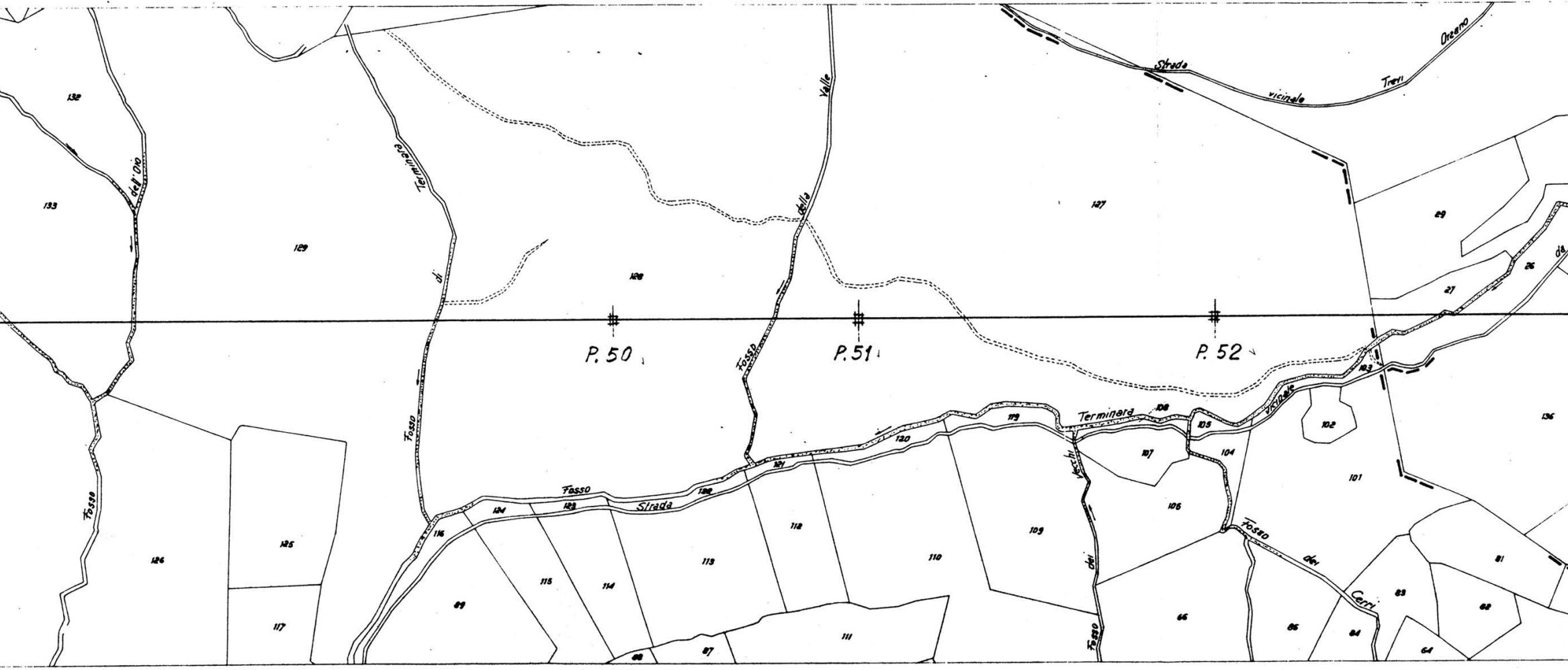

P. 50
P. 51
P. 52
Fosso dell'Olio
Fosso di Terminara
Fosso della Valle
Fosso Strada
Fosso dei Vecchi
Terminara
vicinale
Fosso dei Cerri
Strada vicinale Trevi Orzano
132
133
129
128
127
29
27
26
136
126
125
117
116
124
123
122
121
120
119
108
105
103
102
101
104
107
106
109
110
111
112
113
114
115
89
88
87
66
86
84
83
82
81
64

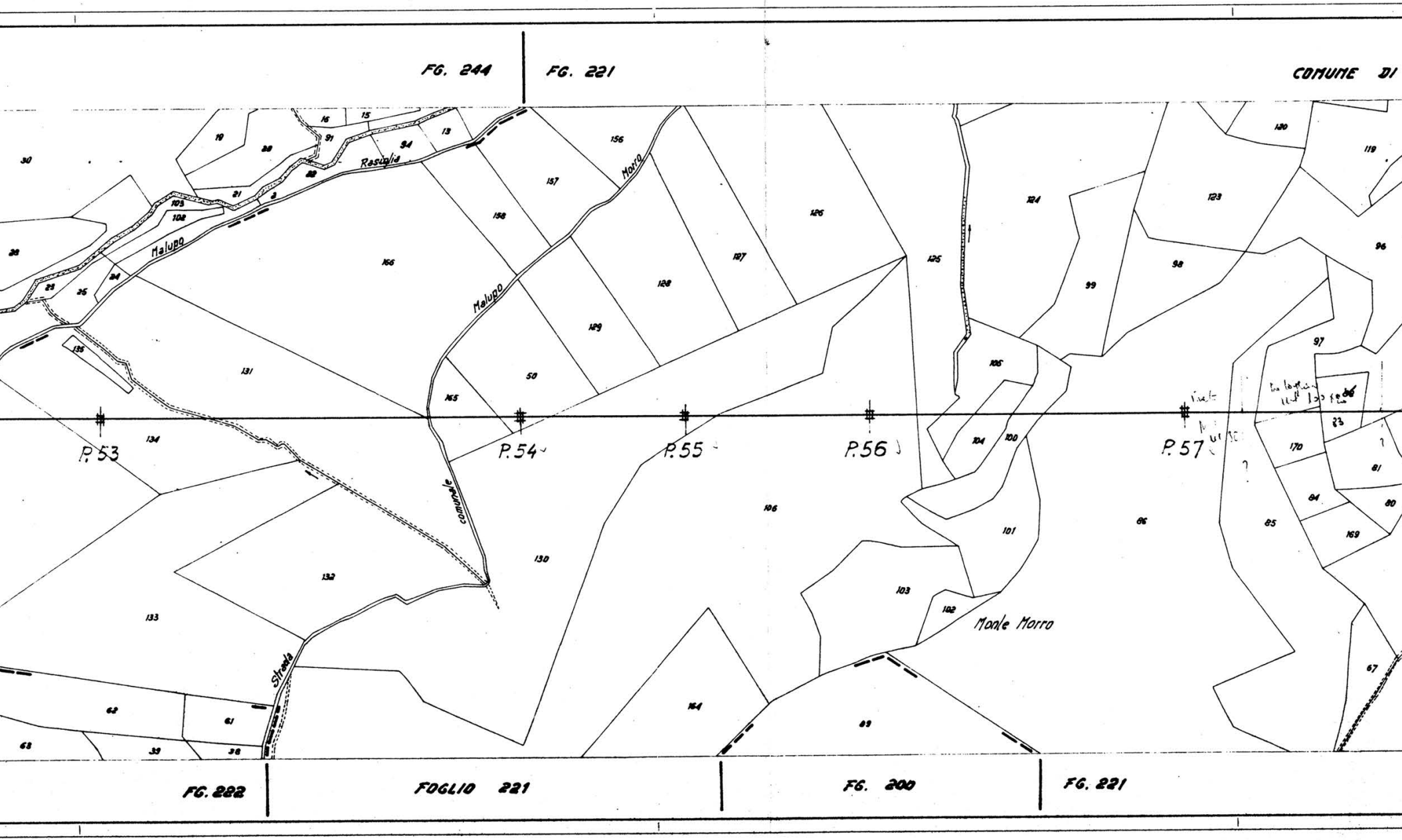
FG. 244
FG. 221
COMUNE DI
FG. 282
FOGLIO 221
FG. 200
FG. 221
P.53
P.54
P.55
P.56
P.57
Strada
comunale
Malupo
Malupo
Morro
Rasiglia
Monte Morro
30
19
16
15
91
13
94
156
157
158
166
20
88
21
3
105
102
24
23
25
135
131
134
165
50
129
128
127
126
125
124
123
120
119
96
99
98
97
106
104
100
101
103
102
86
85
170
83
81
84
80
169
67
130
132
133
62
61
63
39
38
164
89

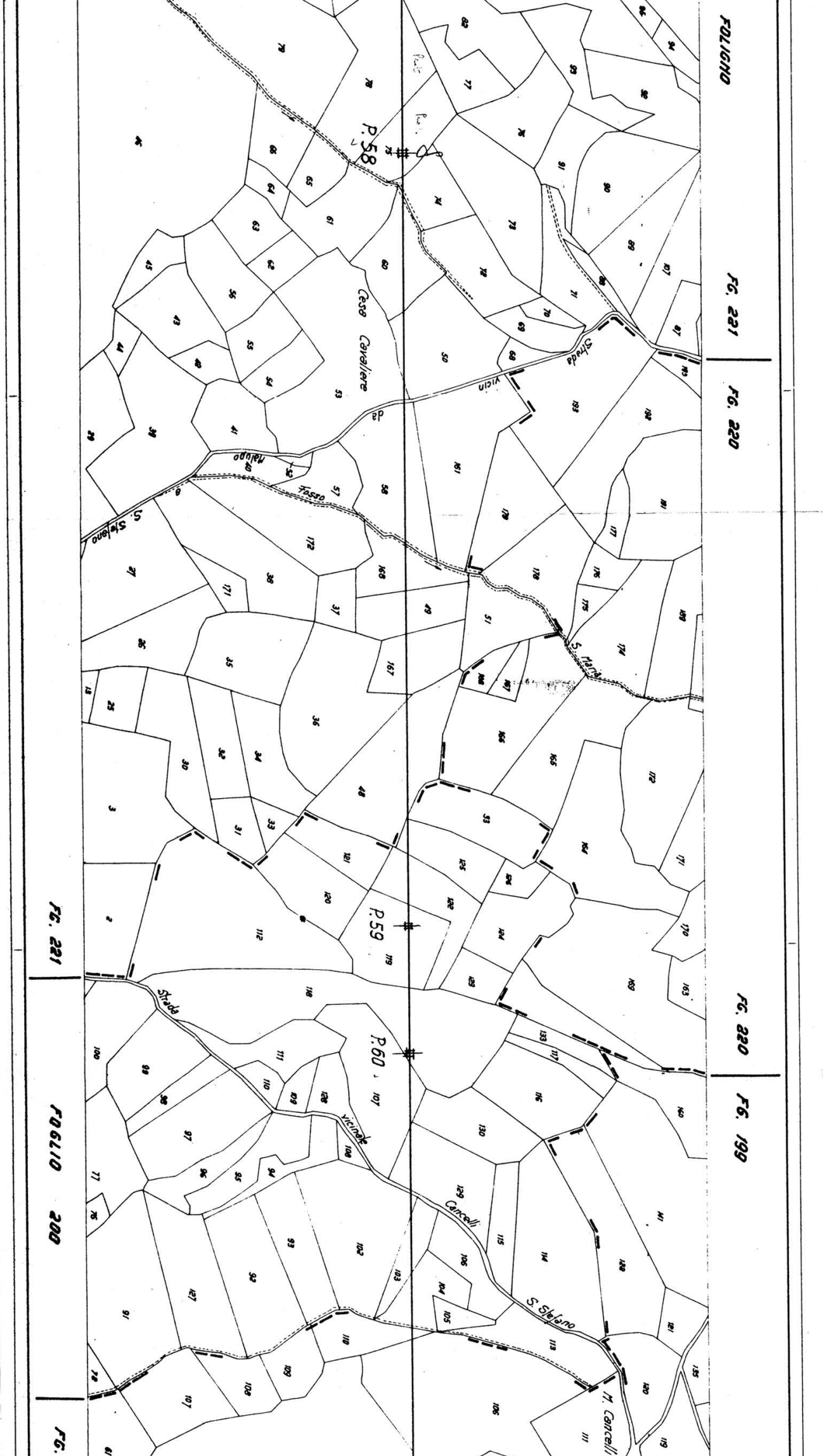
FOLIGNO
FG. 221
FG. 220
FG. 220
FG. 199
FG. 221
FOGLIO 200
FG.
P.58
P.59
P.60
Ceso Cavaliere
Strada vicin da Malupo
Fosso
S. Stefano
S. Maria
Strada vicinale Cancelli S. Stefano
M. Cancelli

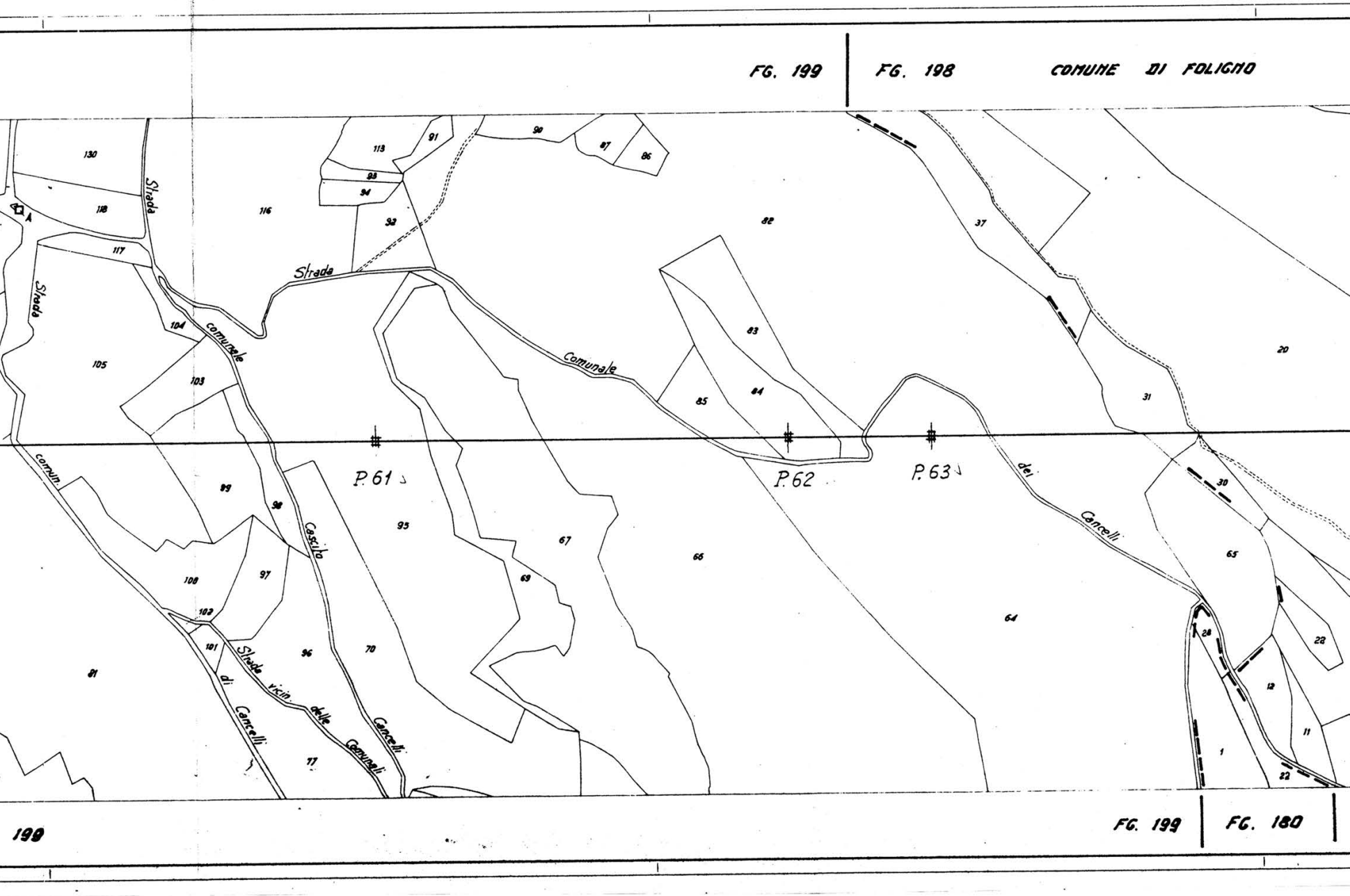

FG. 199
FG. 198
COMUNE DI FOLIGNO
130
118
116
117
113
91
93
94
92
90
87
86
82
Strada
Strada
Strada
comunale
Comunale
104
105
103
83
84
85
37
20
31
P.61
P.62
P.63
comun
99
98
Cascito
95
67
66
64
dei
Cancelli
30
65
69
108
97
102
101
96
70
81
Strada vicin delle Comunali
di Cancelli
Cancelli
77
28
12
22
11
1
22
199
FG. 199
FG. 180

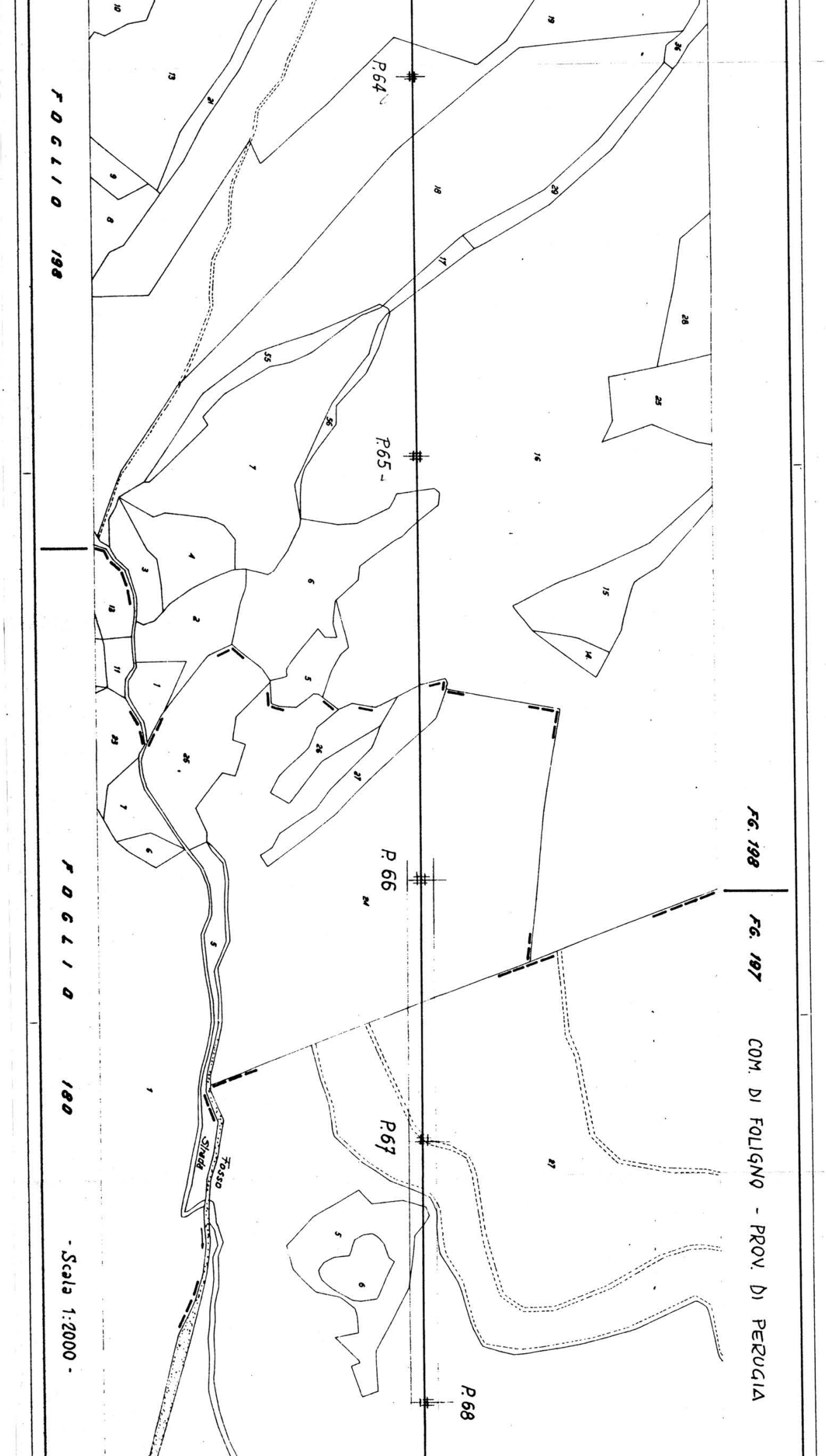
COM. DI FOLIGNO - PROV. DI PERUGIA
FOGLIO 198
FOGLIO 180
FG. 198
FG. 197
- Scala 1:2000 -
P.64
P.65
P.66
P.67
P.68
Fosso
Strada
10
13
21
9
8
19
36
18
29
17
28
25
16
15
14
55
56
7
4
3
6
2
5
13
11
1
23
35
26
27
7
6
24
5
1
27
5
6

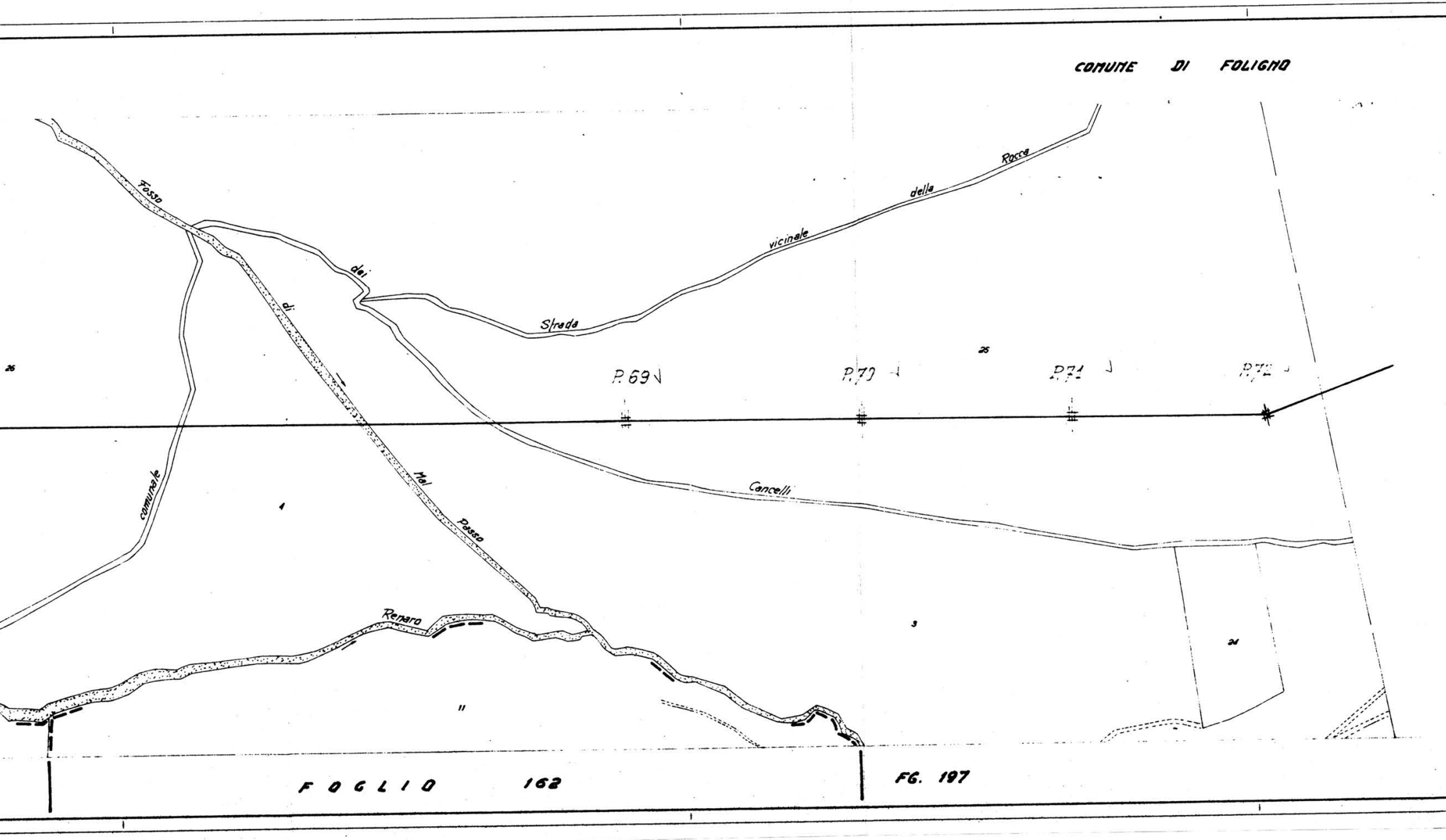
COMUNE DI FOLIGNO
Fosso dei
di Mal Passo
Strada vicinale della Rocca
comunale
Cancelli
Renaro
P.69
P.70
P.71
P.72
26
25
1
3
11
24
FOGLIO 162
FG. 197

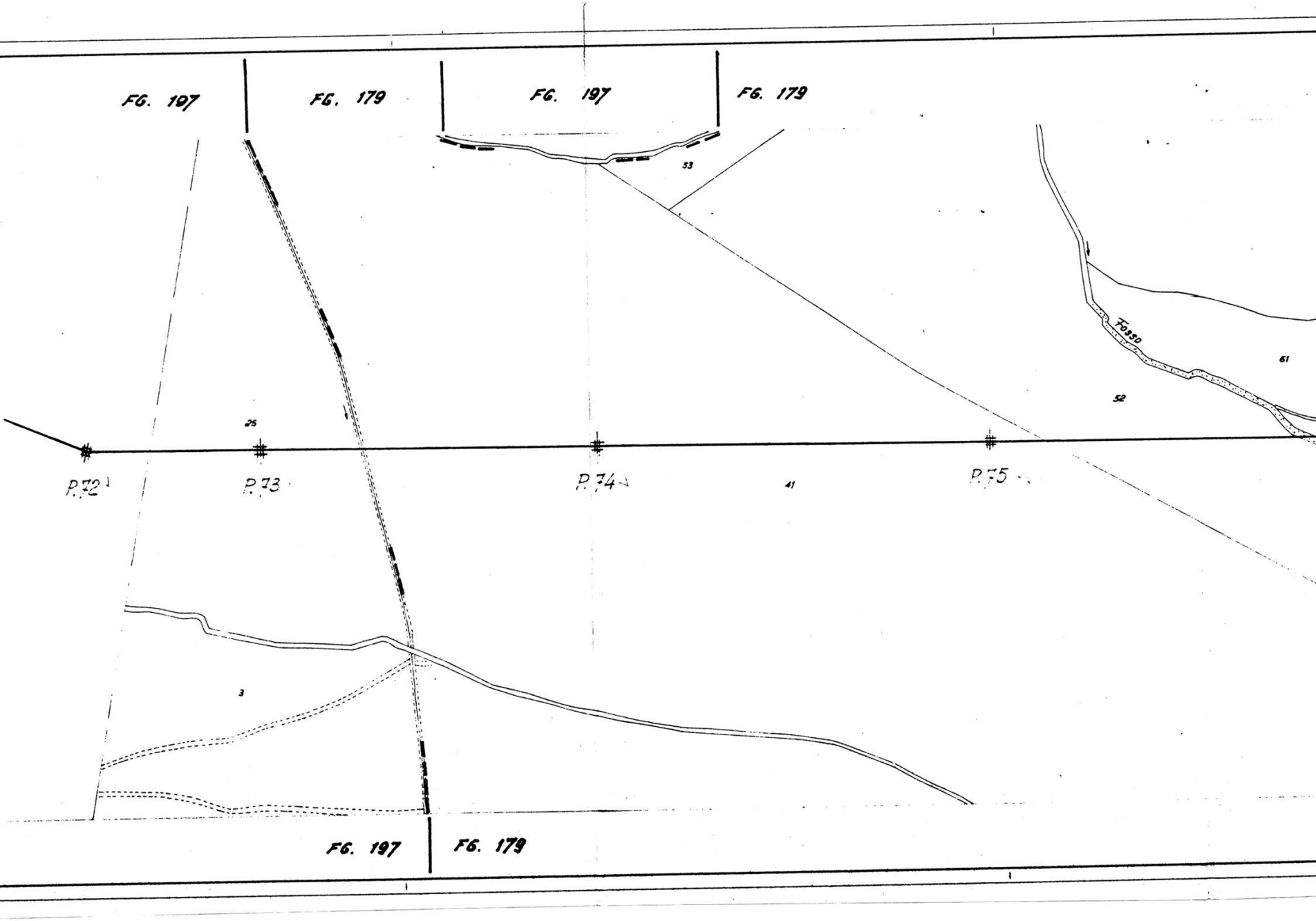
FG. 197
FG. 179
FG. 197
FG. 179
53
61
Fosso
52
25
P.72
P.73
P.74
41
P.75
3
FG. 197
FG. 179

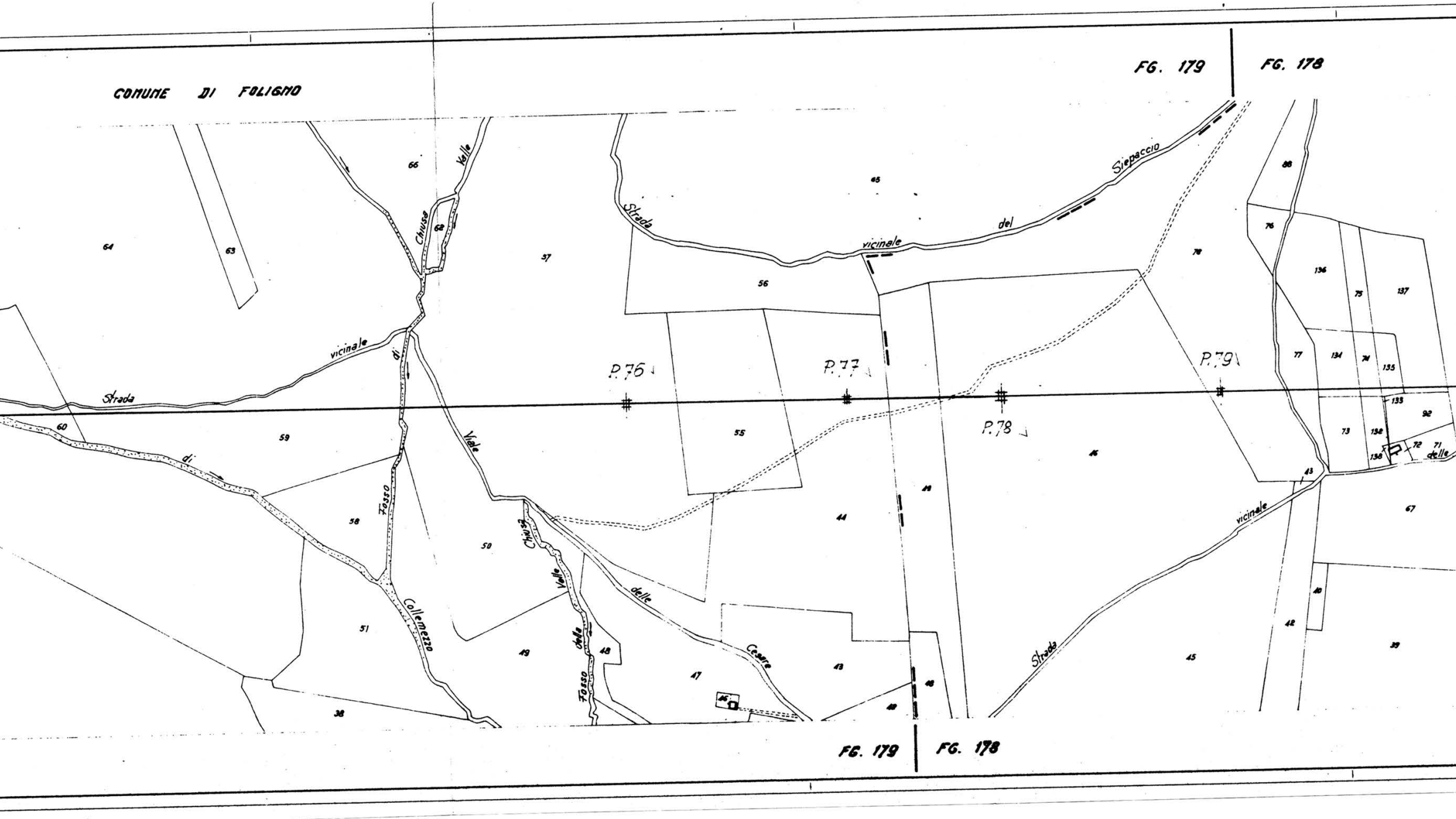
COMUNE DI FOLIGNO
FG. 179
FG. 178
FG. 179
FG. 178
Strada vicinale di Chiusa Valle
Fosso di Collemezzo
Viale delle Cesare
Fosso della Valle Chiusa
Strada vicinale del Siepaccio
Strada vicinale delle
P.76
P.77
P.78
P.79
64
63
66
62
57
65
56
55
60
59
58
50
51
49
48
47
46
38
44
43
41
40
16
78
76
86
136
75
137
77
134
74
135
133
92
73
132
138
72
71
43
67
42
10
39
45

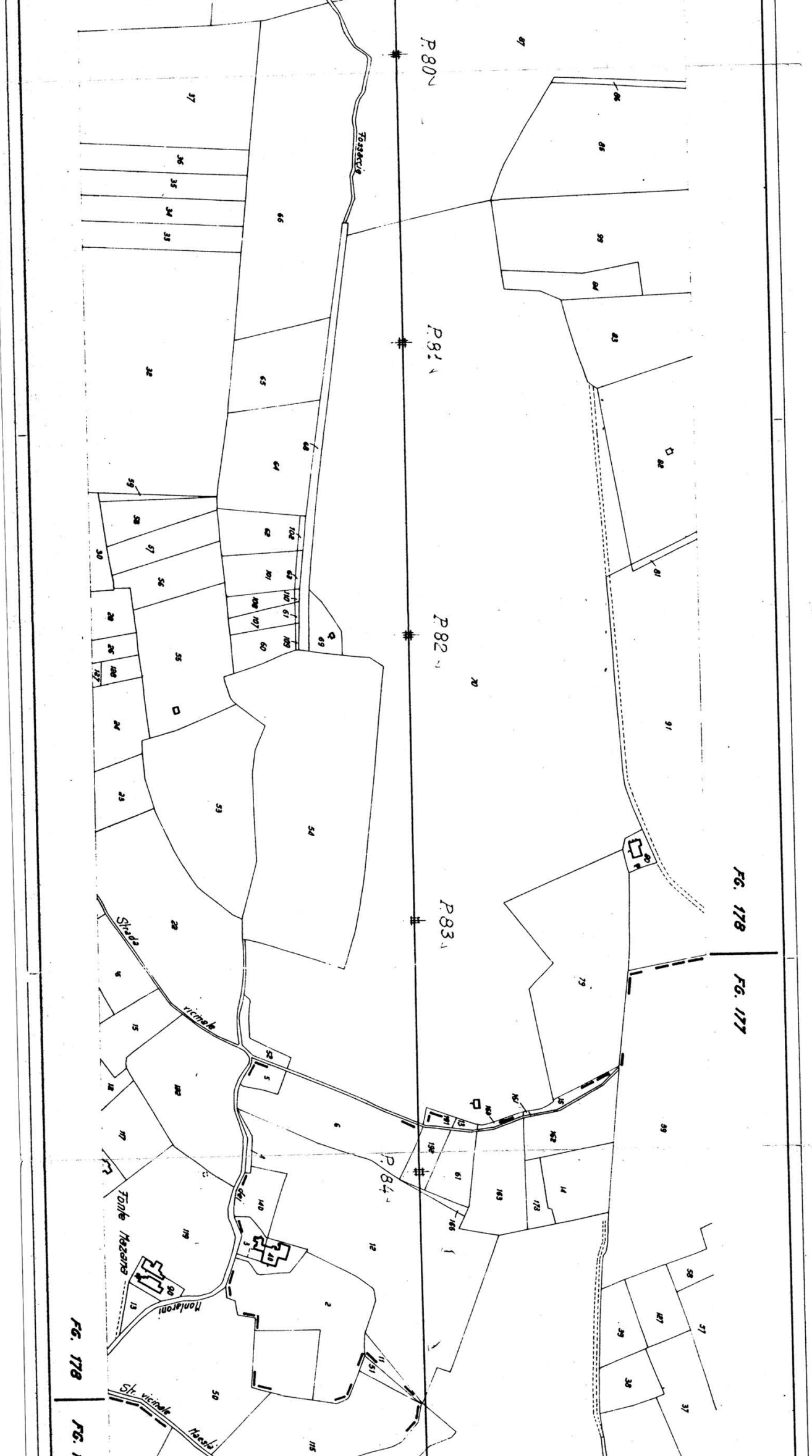
P.80
P.81
P.82
P.83
P.84
Fossaccio
Strada vicinale
Fonte Mazana
Montaroni
Str. vicinale Maestà
FG. 178
FG. 177
FG. 178

PROVINCIA DI PERUGIA - COMUNE DI FOLIGNO

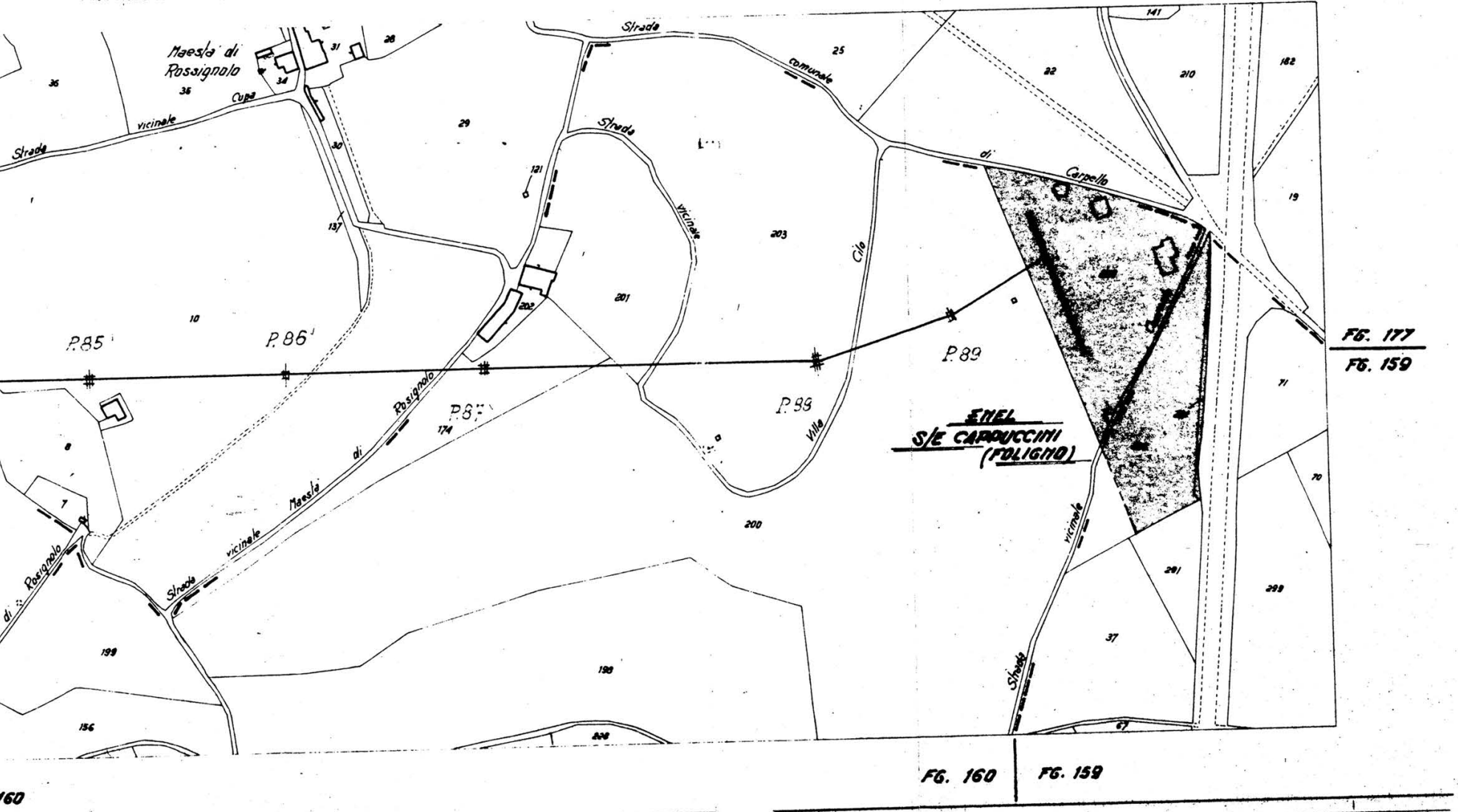
Maesta' di Rossignolo
Strada vicinale Cupa
Strada comunale di Carpello
Strada vicinale
Strada vicinale Maesta di Rosignolo
di Rosignolo
Villa Cilo
Strada vicinale
P.85
P.86
P.87
P.88
P.89
ENEL
S/E CAPPUCCINI
(FOLIGNO)
FG. 177
FG. 159
FG. 160
FG. 159
160
36
35
34
31
28
25
22
141
210
182
29
30
137
121
10
1
8
7
202
201
203
19
71
70
174
200
199
198
156
228
37
291
293
67