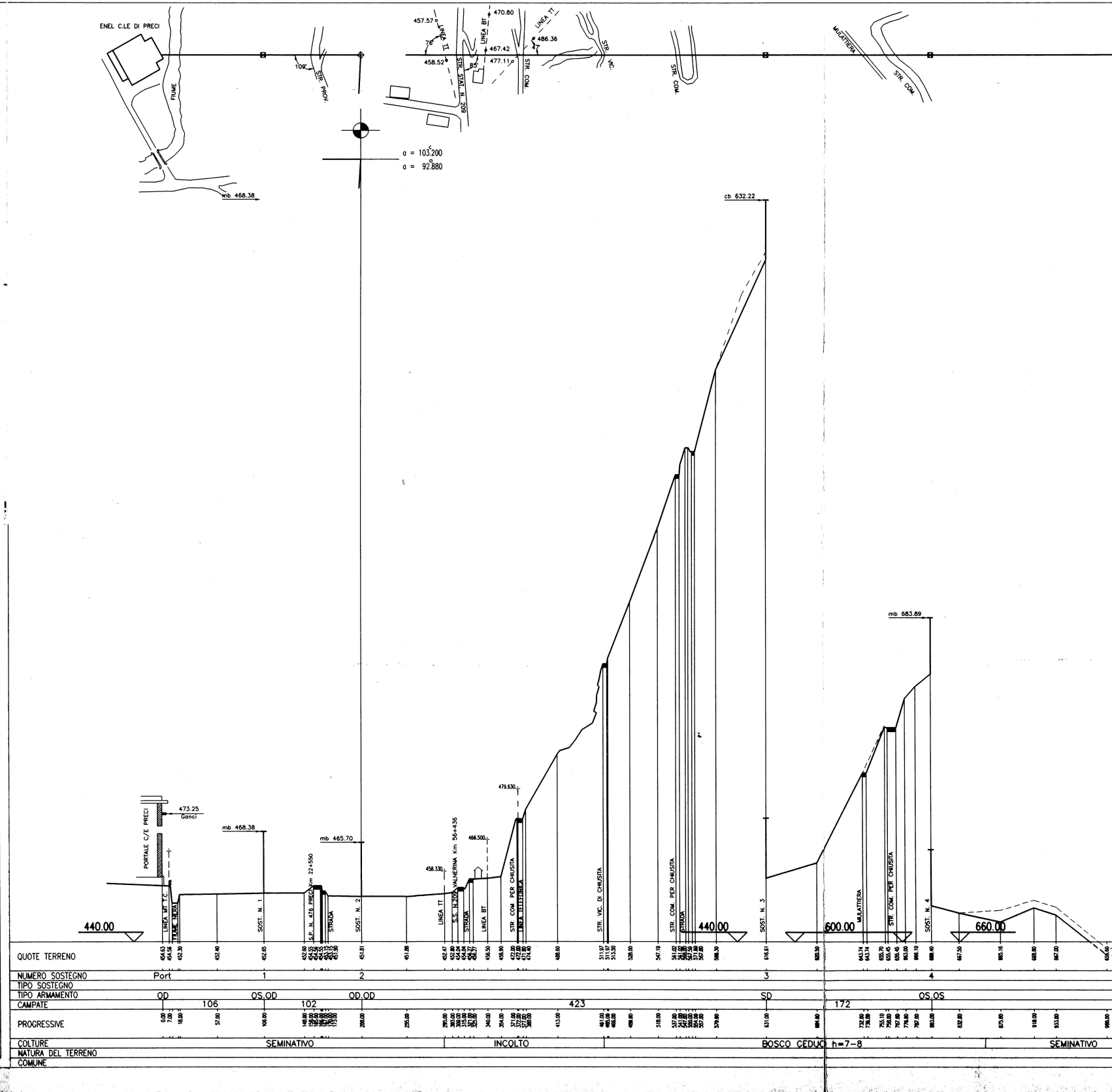
ENEL C.LE DI PRECI
FIUME
mb 468.38
109°
STR. PROV.
α = 103.200
α = 92.880
457.57
LINEA TT
76°
458.52
STR. STAT. N. 209
LINEA BT
470.80
467.42
477.11
85°
STR. COM.
LINEA TT
486.36
STR. VIC.
STR. COM.
MULATTIERA
STR. COM.
cb 632.22
mb 683.89
PORTALE C/E PRECI
473.25
Ganci
mb 468.38
mb 465.70
458.330
466.500
479.630
LINEA MT T.C.
FIUME NERA
SOST. N. 1
S.P. N. 476 PRECI Km 22+550
STRADA
SOST. N. 2
LINEA TT
S.S. N.209 VALNERINA Km 56+436
STRADA
LINEA BT
STR. COM. PER CHIUSITA
LINEA TELEFONICA
STR. VIC. DI CHIUSITA
STR. COM. PER CHIUSITA
STRADA
SOST. N. 3
MULATTIERA
STR. COM. PER CHIUSITA
SOST. N. 4
440.00
440.00
600.00
660.00
QUOTE TERRENO
454.63
454.56
452.30
452.40
452.65
452.60
451.81
451.80
452.47
456.50
456.90
472.00
474.40
488.60
511.97
513.50
528.00
547.19
561.02
588.30
616.61
620.50
643.74
655.70
655.45
666.10
669.40
667.50
665.16
668.80
667.00
656.60
NUMERO SOSTEGNO
Port
1
2
3
4
TIPO SOSTEGNO
TIPO ARMAMENTO
OD
OS.OD
OD.OD
SD
OS.OS
CAMPATE
106
102
423
172
PROGRESSIVE
0.00
7.00
18.00
57.00
106.00
148.00
208.00
255.00
295.00
340.00
354.00
371.00
413.00
461.00
489.00
518.00
537.00
579.00
631.00
684.80
732.00
755.10
803.00
832.00
875.00
918.00
933.00
986.00
COLTURE
SEMINATIVO
INCOLTO
BOSCO CEDUO h=7-8
SEMINATIVO
NATURA DEL TERRENO
COMUNE

REV	DATA REVISIONE	OGGETTO DELLA MODIFICA	UTENTE	CONTR	APPROV

ENEL
Societa' per azioni

DPT - VDTS - STR
COT ROMA

ELETTRODOTTO
120 kV. PRECI - CAPPUCCINI

TITOLO
PROFILO
da C.LE PRECI al P.30

BASE TOPOGRAFICA:

APPROVATO
CONTROLL.
UTENTE P.
SEZIONE TECNICA LINEE
DISEGNO/FILE.DWG C1/EL052
DATA 29.08.1996
SCALA D=1:2000 H=1:500
EDIZIONE 001

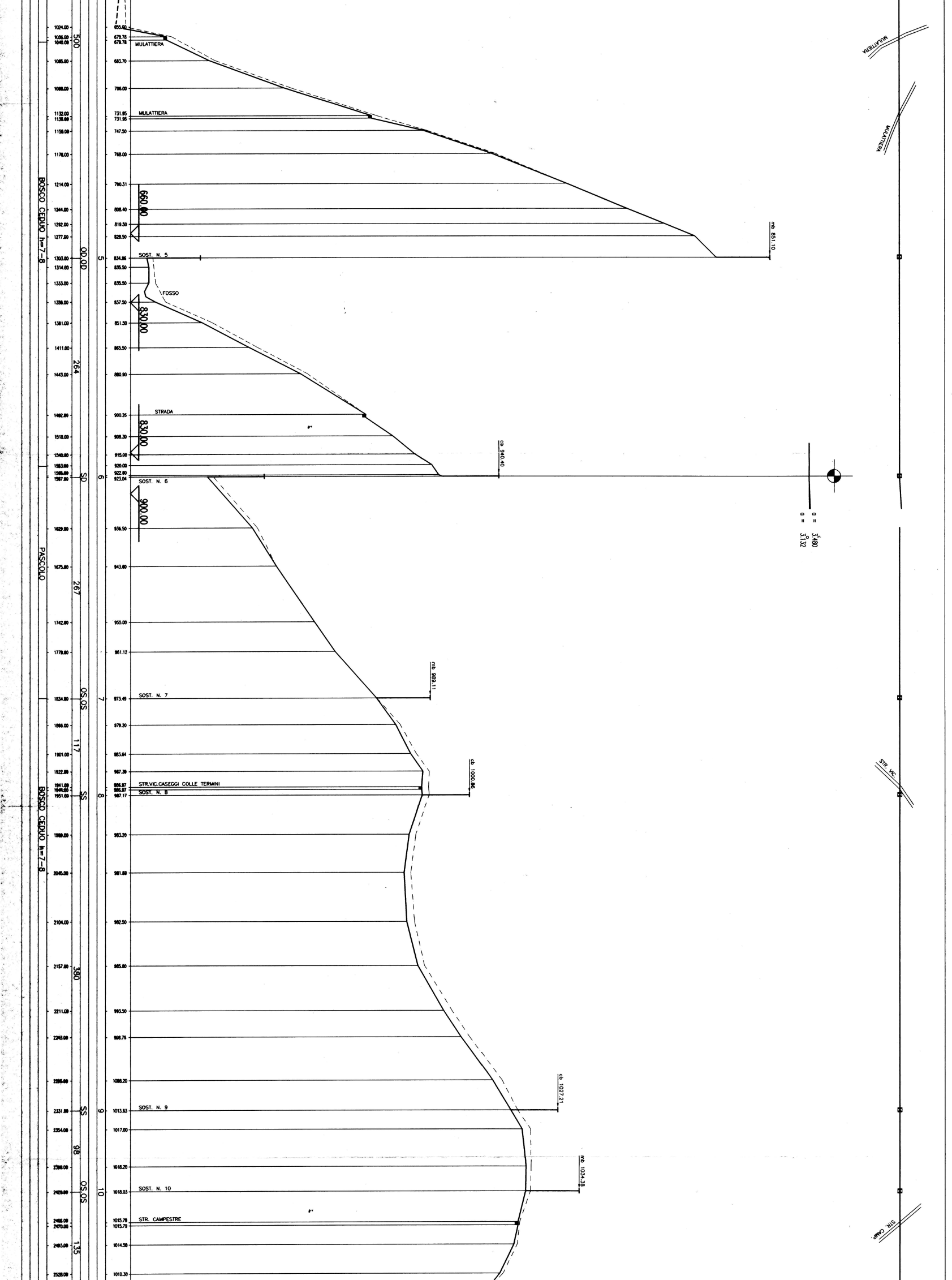
MULATTIERA
MULATTIERA
MULATTIERA
MULATTIERA
BOSCO CEDUO h=7-8
500
660.00
830.00
830.00
900.00
00.00
264
SOST. N. 5
FOSSO
STRADA
mb 851.10
cb 940.40
SOST. N. 6
PASCOLO
267
SD
5
6
7
SOST. N. 7
mb 989.11
OS.OS
117
cb 1000.86
STR.VIC.CASEGGI COLLE TERMINI
SOST. N. 8
STR. VIC.
SS
8
BOSCO CEDUO h=7-8
380
cb 1027.21
SOST. N. 9
SS
9
98
mb 1034.38
SOST. N. 10
OS.OS
10
STR. CAMPESTRE
STR. CAMP.
135
α = 3.480
α = 3.132
655.60
670.78
670.78
683.70
706.00
731.95
731.95
747.50
768.00
790.31
808.40
819.50
828.50
834.86
835.50
835.50
837.50
851.50
865.50
880.90
900.26
908.30
915.00
920.00
922.80
923.04
936.50
943.60
955.00
961.12
973.49
979.20
983.64
987.39
986.87
986.97
987.17
983.20
981.80
982.50
985.80
993.50
998.76
1008.20
1013.83
1017.00
1018.20
1018.03
1015.79
1015.79
1014.50
1010.30
1024.00
1036.00
1040.00
1085.00
1088.00
1132.00
1138.00
1159.00
1178.00
1214.00
1244.00
1262.00
1277.00
1303.00
1314.00
1333.00
1358.00
1381.00
1411.00
1443.00
1492.00
1518.00
1540.00
1553.00
1566.00
1567.00
1629.00
1675.00
1742.00
1778.00
1834.00
1866.00
1901.00
1922.00
1941.00
1946.00
1951.00
1989.00
2045.00
2104.00
2157.00
2211.00
2243.00
2296.00
2331.00
2354.00
2388.00
2429.00
2465.00
2470.00
2493.00
2528.00

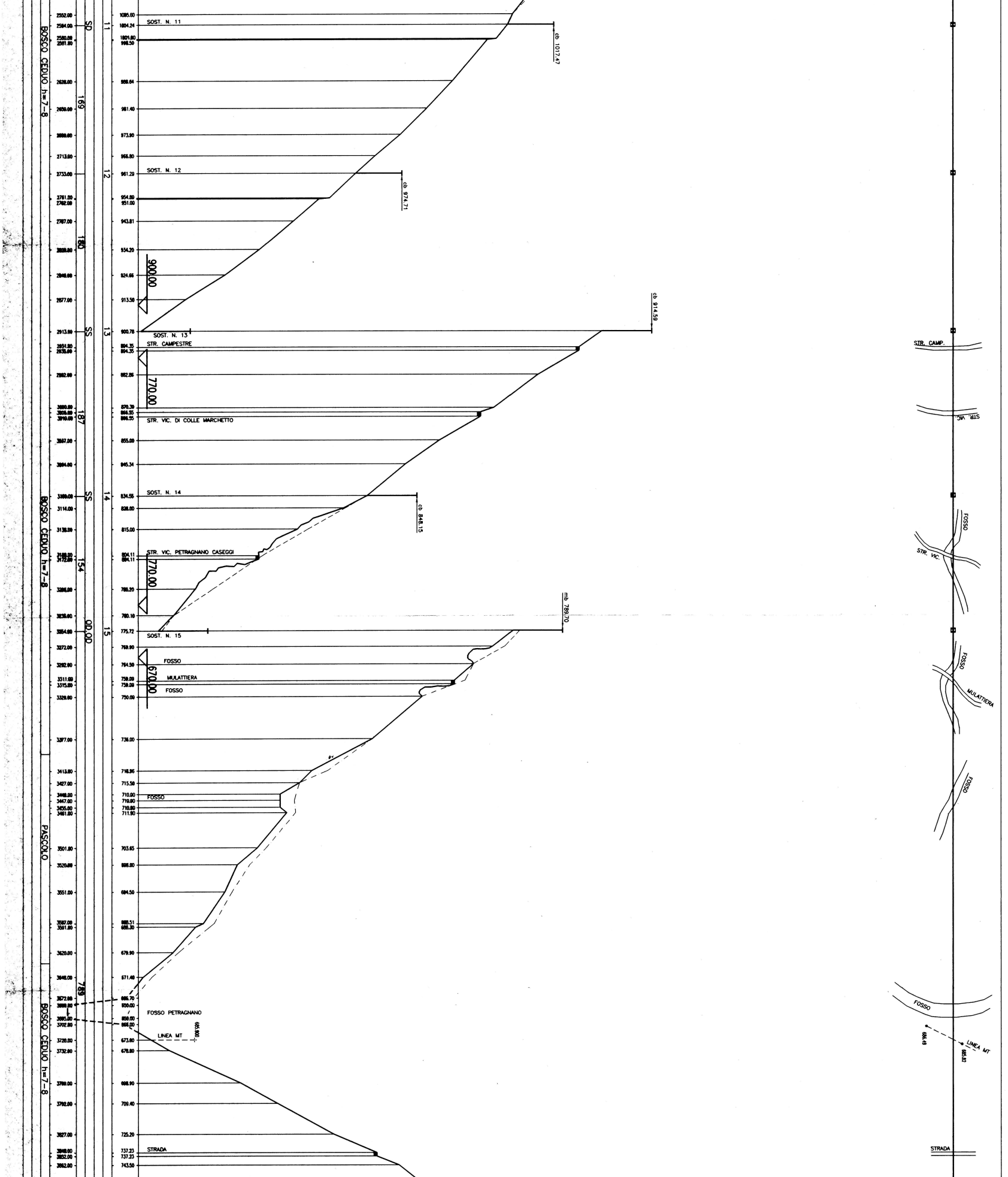
BOSCO CEDUO h=7-8
2552.00
2584.00
2580.00
2581.00
2628.00
2650.00
2688.00
2713.00
2733.00
2761.00
2762.00
2787.00
2820.00
2848.00
2877.00
2913.00
2934.00
2935.00
2982.00
3000.00
3005.00
3010.00
3037.00
3084.00
3100.00
3114.00
3138.00
3168.00
3172.00
3206.00
3236.00
3254.00
3272.00
3292.00
3311.00
3315.00
3328.00
3397.00
3413.00
3427.00
3440.00
3447.00
3456.00
3461.00
PASCOLO
3501.00
3520.00
3551.00
3587.00
3591.00
3620.00
3648.00
3672.00
3680.00
3695.00
3702.00
3720.00
3732.00
3760.00
3792.00
3827.00
3848.00
3852.00
3862.00
SD
169
180
SS
187
SS
154
0D.0D
789
11
12
13
14
15
1005.60
1004.24
1001.80
998.50
988.64
981.40
973.90
966.80
961.29
954.80
951.00
943.81
934.20
924.66
913.50
900.78
894.35
894.35
882.86
870.30
866.55
866.55
855.00
845.34
834.56
828.00
815.00
804.11
804.11
788.20
780.10
775.72
769.90
764.50
758.09
758.09
750.09
736.00
718.96
715.50
710.00
710.80
710.80
711.90
703.65
698.00
694.50
688.51
686.30
679.90
671.40
666.70
650.00
658.00
668.00
673.80
678.80
698.90
709.40
725.20
737.23
737.23
743.50
SOST. N. 11
cb 1017.47
SOST. N. 12
cb 974.71
900.00
SOST. N. 13
cb 914.59
STR. CAMPESTRE
770.00
STR. VIC. DI COLLE MARCHETTO
SOST. N. 14
cb 848.15
STR. VIC. PETRAGNANO CASEGGI
770.00
mb 789.70
SOST. N. 15
FOSSO
MULATTIERA
FOSSO
670.00
FOSSO
FOSSO PETRAGNANO
LINEA MT
685.900
STRADA
STR. CAMP.
STR. VIC.
FOSSO
STR. VIC.
FOSSO
MULATTIERA
FOSSO
FOSSO
686.49
LINEA MT
685.82
STRADA

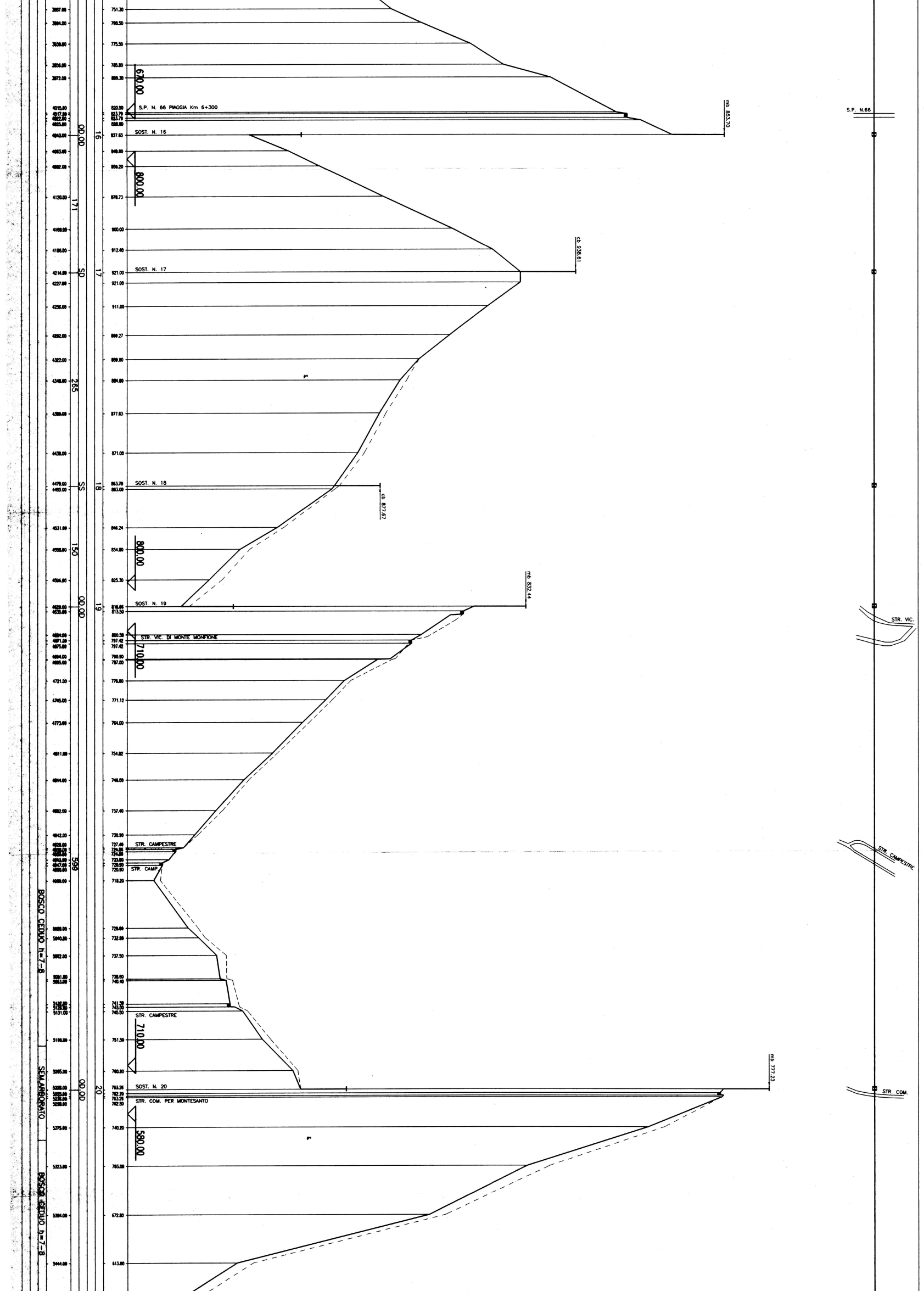
751.30
775.50
800.30
670.00
S.P. N. 66 PIAGGIA Km 6+300
mb 853.70
S.P. N.66
SOST. N. 16
16
837.63
00.00
858.20
800.00
878.73
171
900.00
912.40
cb 938.61
SOST. N. 17
17
SD
921.00
921.00
911.00
265
877.63
871.00
SOST. N. 18
18
SS
863.00
cb 877.67
846.24
854.80
150
800.00
825.30
mb 832.44
SOST. N. 19
19
00.00
816.86
813.50
STR. VIC.
STR. VIC. DI MONTE MONFIONE
800.38
797.42
797.42
710.00
776.80
771.12
764.00
754.82
746.00
737.40
730.90
STR. CAMPESTRE
727.40
STR. CAMPESTRE
599
STR. CAMP.
718.20
BOSCO CEDUO h=7-8
732.80
737.50
STR. CAMPESTRE
710.00
751.30
SEMIARBORATO
mb 777.23
SOST. N. 20
20
00.00
STR. COM.
STR. COM. PER MONTESANTO
740.20
580.00
BOSCO CEDUO h=7-8
672.80
613.80

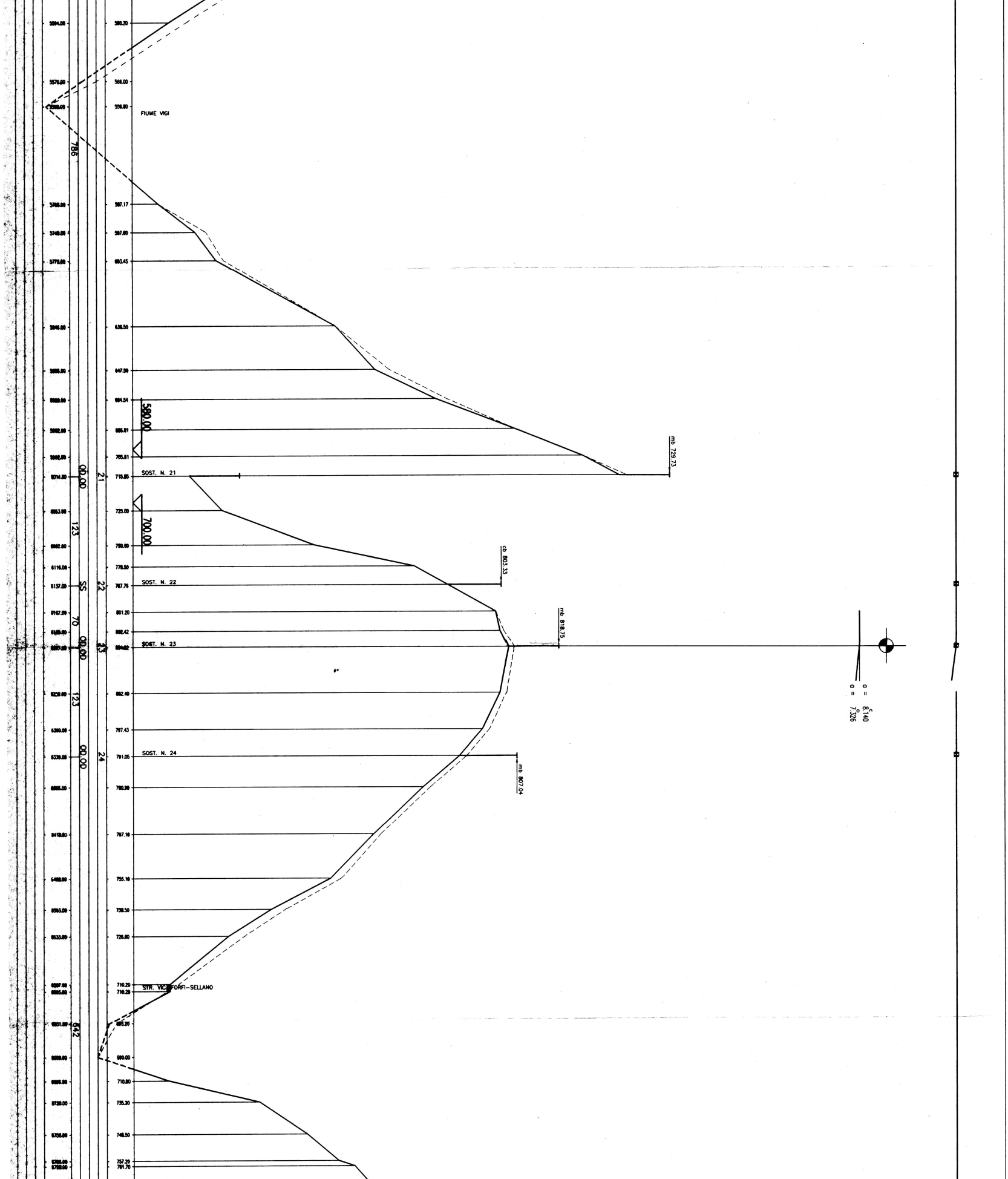
580.20
5570.00
568.00
556.80
FIUME VIGI
786
587.17
5740.00
603.45
636.50
647.50
580.00
SOST. N. 21
00.00
21
mb 729.73
725.00
123
700.00
6116.00
778.50
6137.00
SOST. N. 22
787.76
55
22
cb 803.33
6167.00
801.20
70
802.42
SOST. N. 23
00.00
mb 818.75
α = 8.140
α = 7.326
802.40
123
6300.00
797.43
6330.00
SOST. N. 24
791.05
00.00
24
mb 807.04
767.10
755.10
738.50
726.80
710.20
710.28
STR. VIC FORFI-SELLANO
642
690.00
710.80
6720.00
735.20
748.50
757.20
761.70

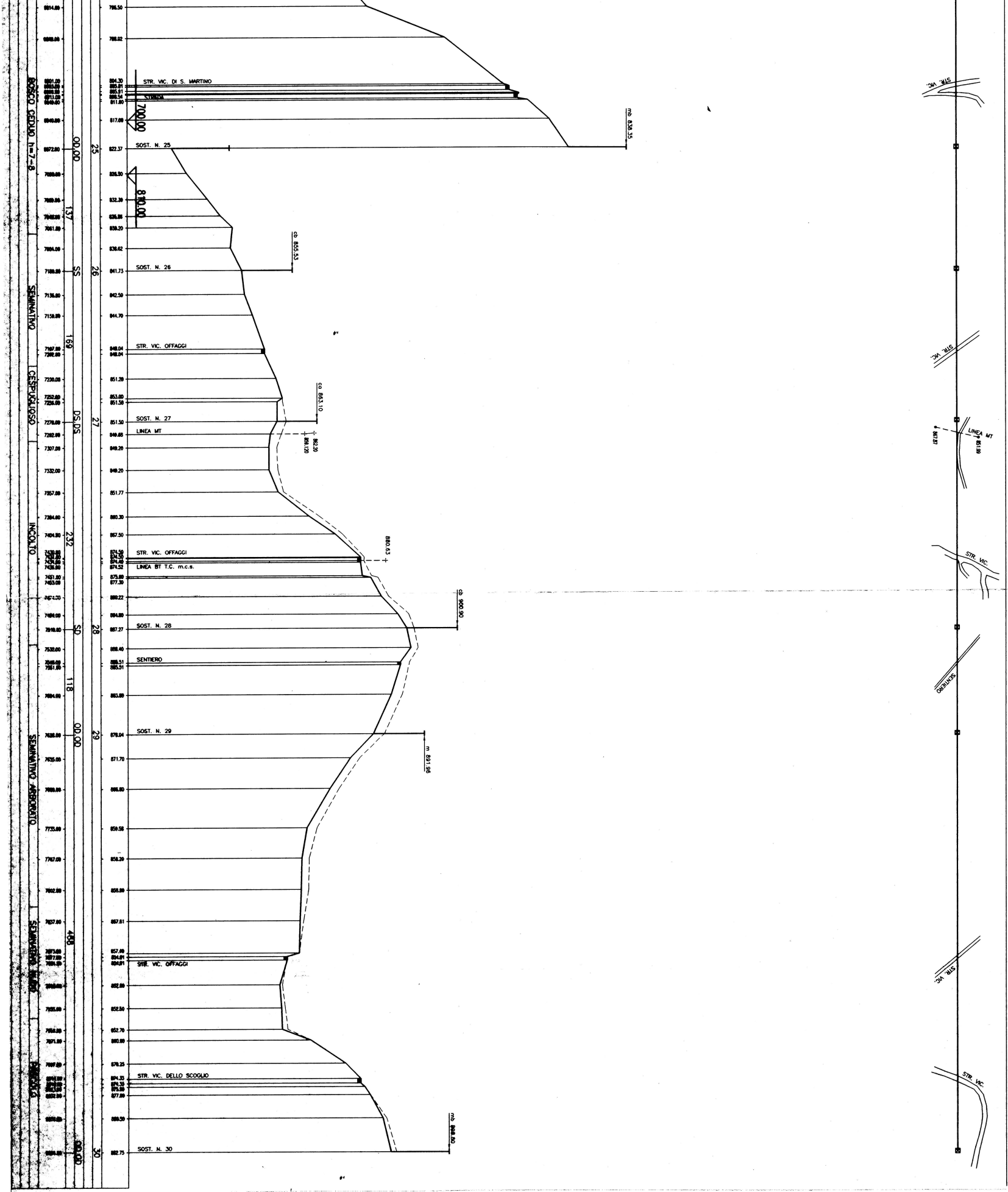
BOSCO CEDUO h=7-8
SEMINATIVO
CESPUGLIOSO
INCOLTO
SEMINATIVO ARBORATO
00.00
137
SS
169
DS.DS
232
SD
118
00.00
468
00.00
25
26
27
28
29
30
786.50
788.02
804.30
811.80
817.00
822.37
832.30
839.20
838.62
841.73
842.50
844.70
848.04
848.04
851.28
853.00
851.58
851.50
849.20
849.20
851.77
860.30
867.50
874.52
877.30
887.27
871.70
859.58
858.20
857.81
852.50
852.70
878.25
874.33
882.75
STR. VIC. DI S. MARTINO
STRADA
700.00
SOST. N. 25
810.00
mb 838.35
cb 855.53
SOST. N. 26
STR. VIC. OFFAGGI
ca 863.10
SOST. N. 27
LINEA MT
862.20
STR. VIC. OFFAGGI
LINEA BT T.C. m.c.s.
880.63
cb 900.90
SOST. N. 28
SENTIERO
SOST. N. 29
m 891.96
STR. VIC. OFFAGGI
STR. VIC. DELLO SCOGLIO
mb 898.80
SOST. N. 30
STR. VIC.
STR. VIC.
LINEA MT
867.87
STR. VIC.
SENTIERO
STR. VIC.
STR. VIC.