REV	DATA REVISIONE	OGGETTO DELLA MODIFICA	UTENTE	CONTR	APPROVATO

ENEL
Societa' per azioni

DIREZIONE DISTRIBUZIONE
MARCHE – UMBRIA
ESERCIZIO E MANUTENZIONE
Reparto Linee A.T. PG

IMPIANTO	*LINEA 150 kV Terna 28.0644*
TITOLO	*LINEA 150 kV DA SSE PIETRAFITTA A C/P CHIUSI*
ELABORATO	*PLANIMETRIA CATASTALE*
BASE TOPOGRAFICA:	*MAS.CE. s.n.c.*

APPROVATO
CONTROLL.
UTENTE P.
SEZIONE
DISEGNO/FILE.DWG
28.0644/280644PL
DATA 10 Marzo 1999
SCALA 1:2000
EDIZIONE 002

COMUNE DI PIEGARO FOGLIO N. 19

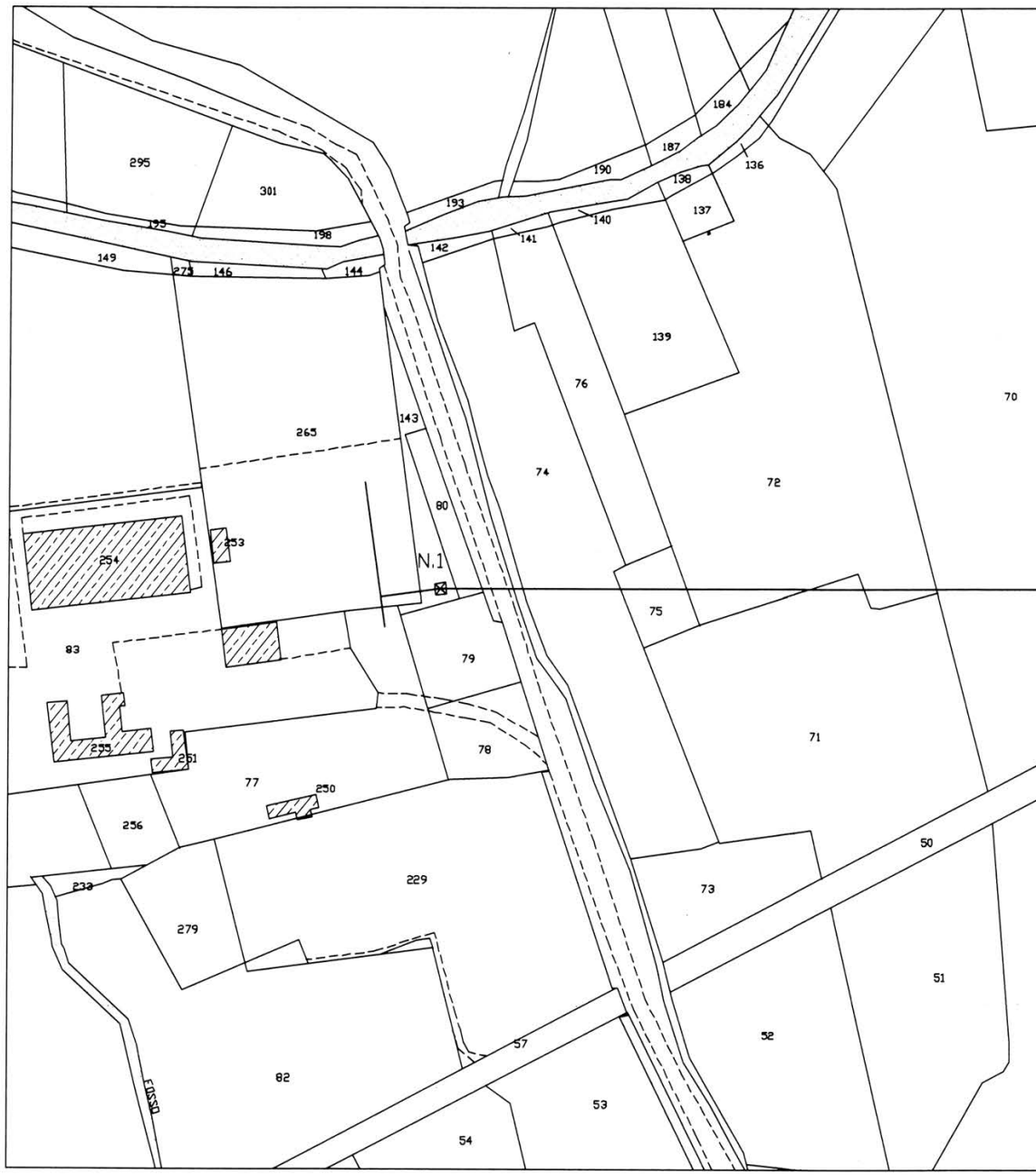
295
301
195
198
149
273
146
144
193
190
187
184
138
136
137
142
141
140
139
76
70
265
143
74
72
80
253
254
N.1
75
83
79
255
251
78
71
77
250
256
50
229
233
279
73
51
57
52
FOSSO
82
53
54

COMUNE DI PIEGARO FOGLIO N. 19

COMUNE DI PIEGARO FOGLIO N. 19

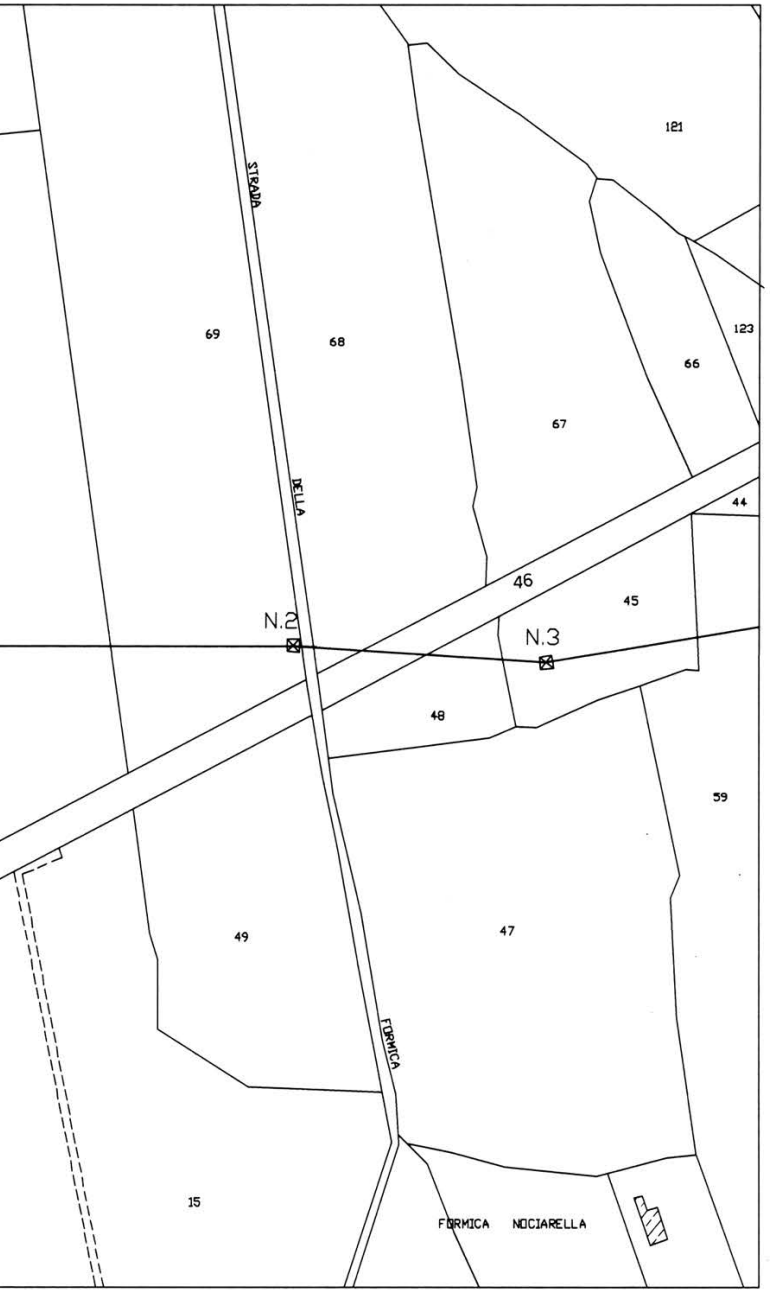
121
123
69
68
STRADA
DELLA
FORMICA
67
66
44
46
N.2
N.3
45
48
59
49
47
15
FORMICA NOCIARELLA

COMUNE DI PIEGARO FOGLIO N. 19

COMUNE DI PIEGARO FOGLIO N. 19

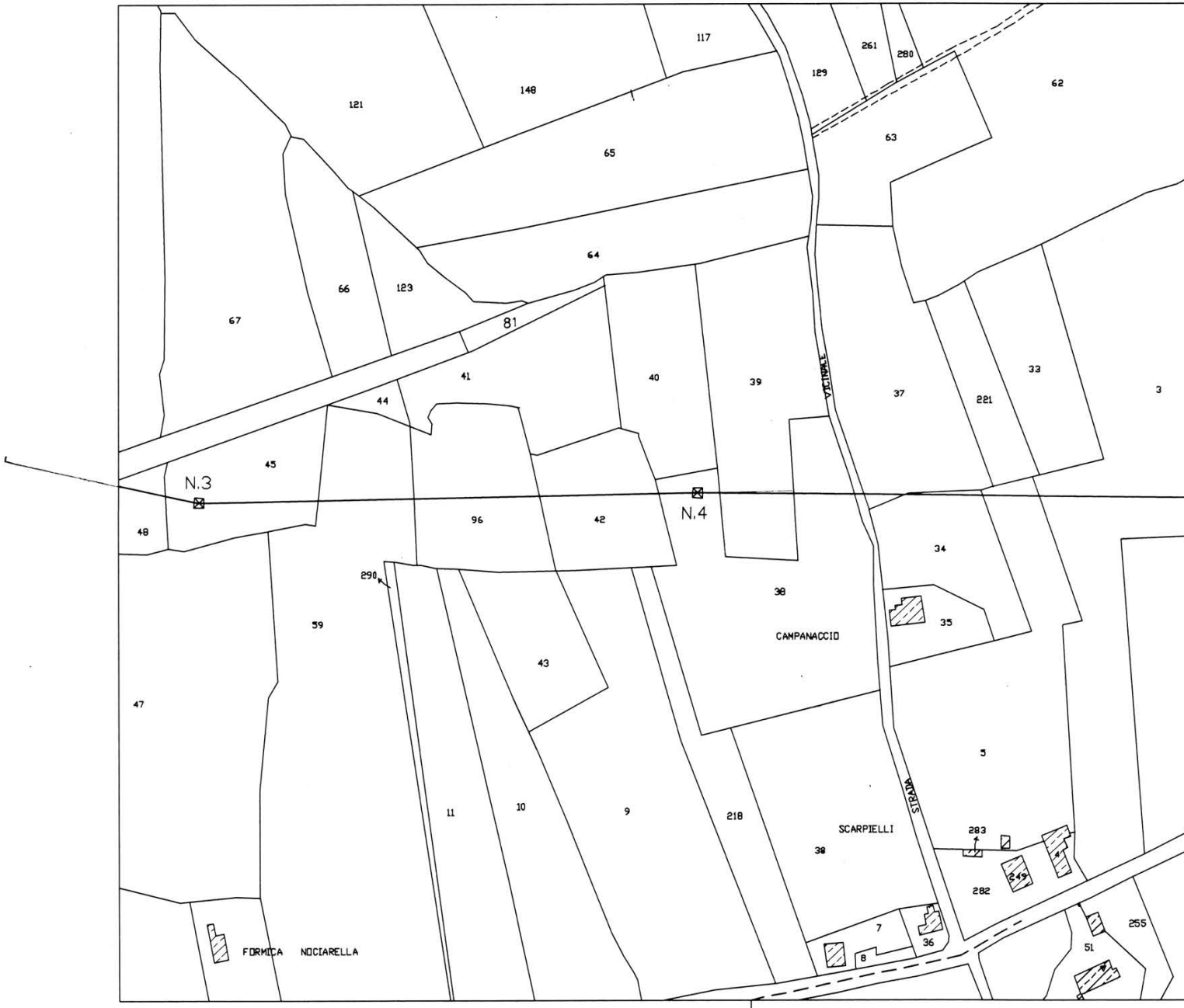
117
121
148
129
261
280
62
63
65
64
66
123
67
81
41
44
40
39
VICINALE
37
221
33
3
45
N.3
N.4
48
96
42
34
290
38
35
CAMPANACCIO
59
43
47
5
11
10
9
218
STRADA
SCARPIELLI
38
283
282
249
7
36
8
255
51
FORMICA NOCIARELLA

COMUNE DI PIEGARO FOGLIO N. 19

COMUNE DI PANICALE FOGLIO N.6

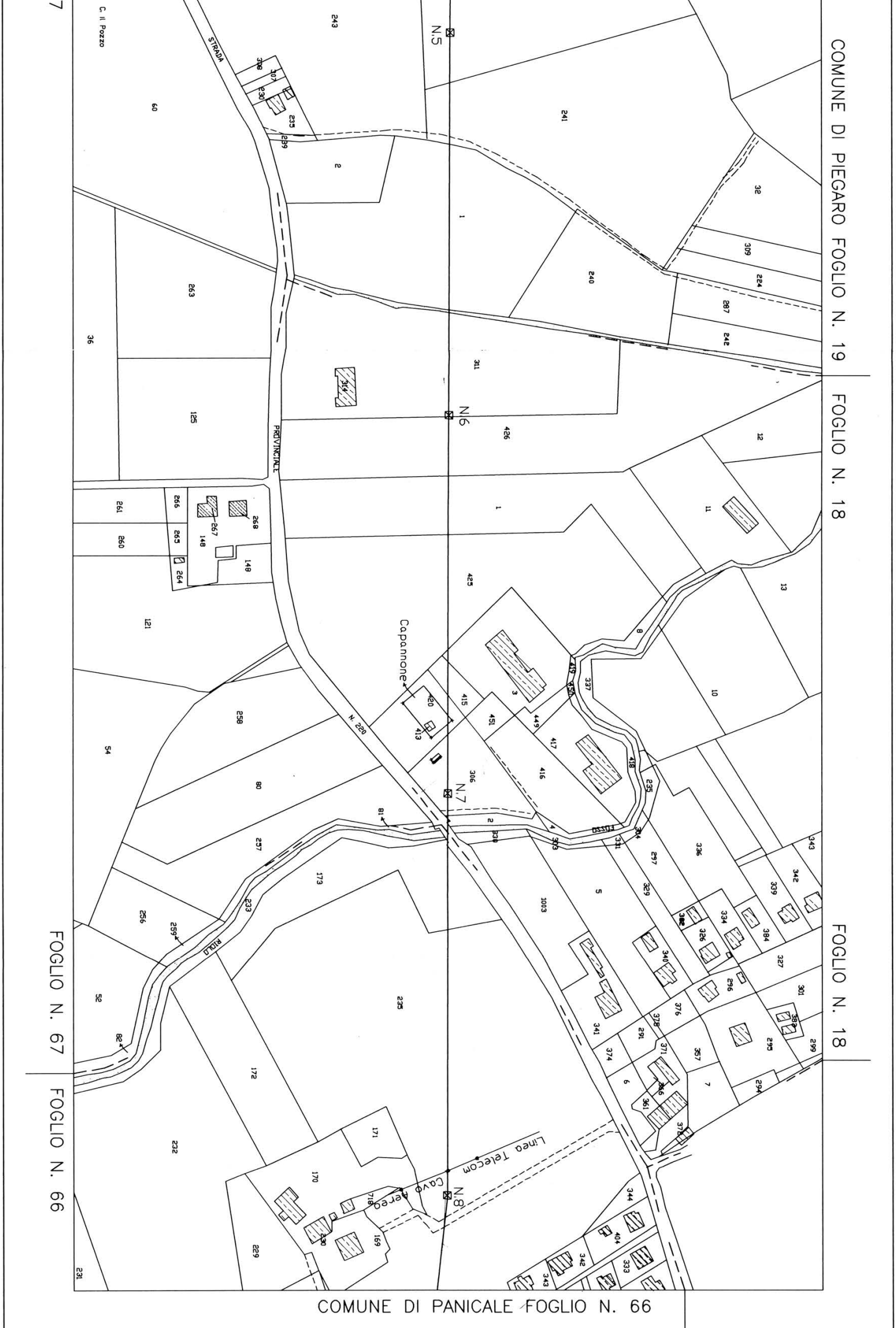
COMUNE DI PIEGARO FOGLIO N. 19
FOGLIO N. 18
FOGLIO N. 18
FOGLIO N. 67
FOGLIO N. 66
COMUNE DI PANICALE FOGLIO N. 66
C. Il Pozzo
STRADA
PROVINCIALE
N. 220
Capannone
FOSSO
RIOLO
Linea Telecom
Cavo aereo
N.5
N6
N.7
N.8
7

COMUNE DI PANICALE FOGLIO N. 66

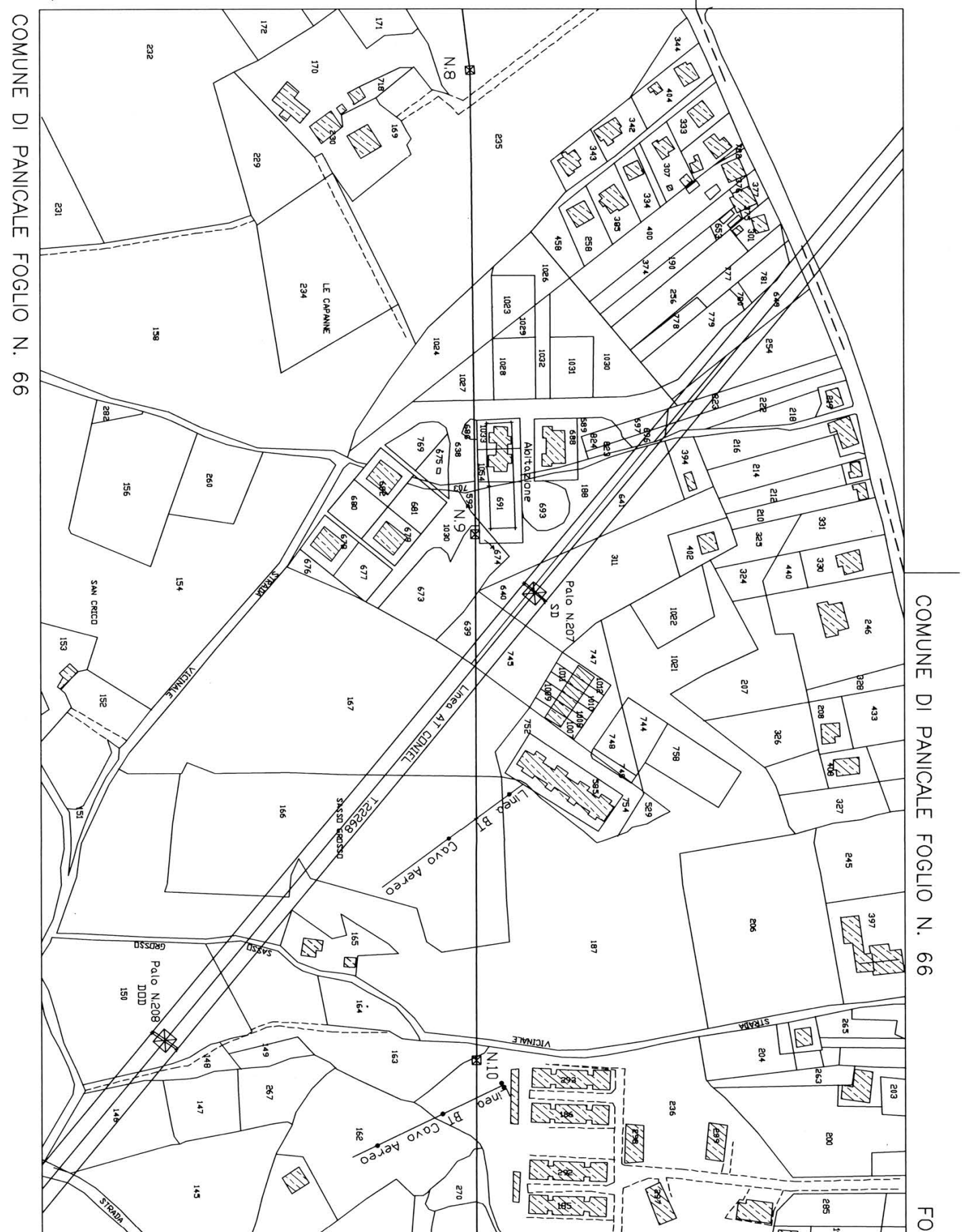
COMUNE DI PANICALE FOGLIO N. 66
COMUNE DI PANICALE FOGLIO N. 66
FO
N.8
N.9
N.10
Palo N.207
SD
Palo N.208
DDD
Linea AT CONIEL
T22268
Linea BT Cavo Aereo
Linea BT Cavo Aereo
Abitazione
LE CAPANNE
SAN CRICO
STRADA VICINALE
SASSO GROSSO
SASSO GROSSO
STRADA VICINALE
STRADA
172
171
232
170
718
230
169
235
229
231
234
158
344
404
342
333
343
307
334
385
400
258
458
377
301
653
190
374
1026
1023
1029
1024
1032
1031
1030
1028
1027
777
781
256
278
779
254
823
222
218
249
282
156
260
769
675
638
686
1053
1054
688
589
624
597
696
394
216
214
212
210
703
691
188
693
641
682
680
681
593
1030
674
679
678
676
677
673
311
402
325
331
330
440
324
154
153
640
639
745
1022
1021
246
747
1011
1012
1010
1009
1008
1007
752
744
748
758
207
328
433
208
326
406
152
167
583
749
754
529
327
151
166
245
206
397
187
165
164
150
149
148
163
265
204
203
263
267
147
146
162
293
186
236
298
299
200
145
270
292
297
185
285

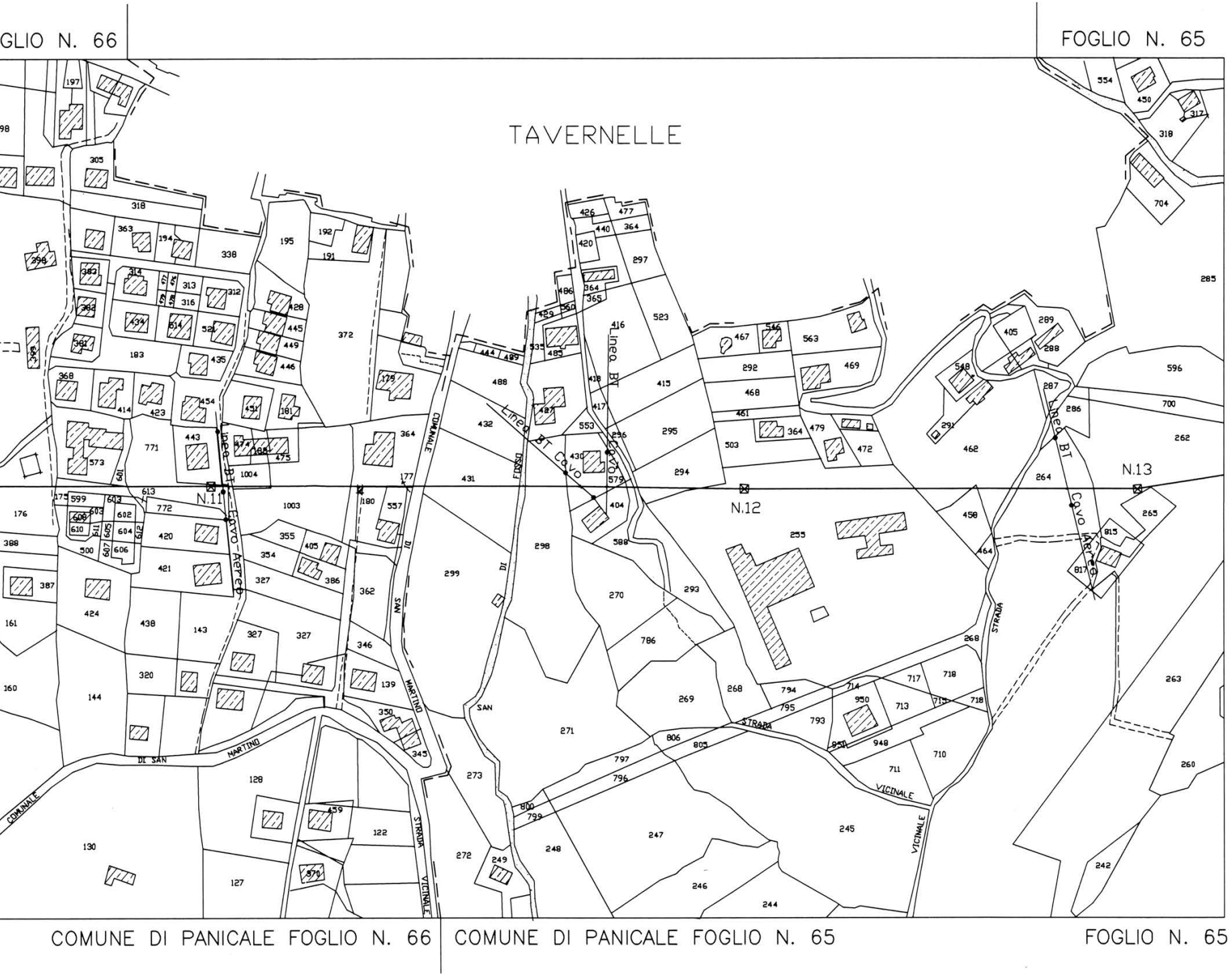
GLIO N. 66
FOGLIO N. 65
TAVERNELLE
N.11
N.12
N.13
Linea BT
Cavo Aereo
Linea BT Cavo
Cavo
Linea BT
COMUNALE
DI SAN MARTINO
STRADA COMUNALE DI SAN MARTINO
FOSSO DI SAN
STRADA VICINALE
STRADA
VICINALE
COMUNE DI PANICALE FOGLIO N. 66
COMUNE DI PANICALE FOGLIO N. 65
FOGLIO N. 65

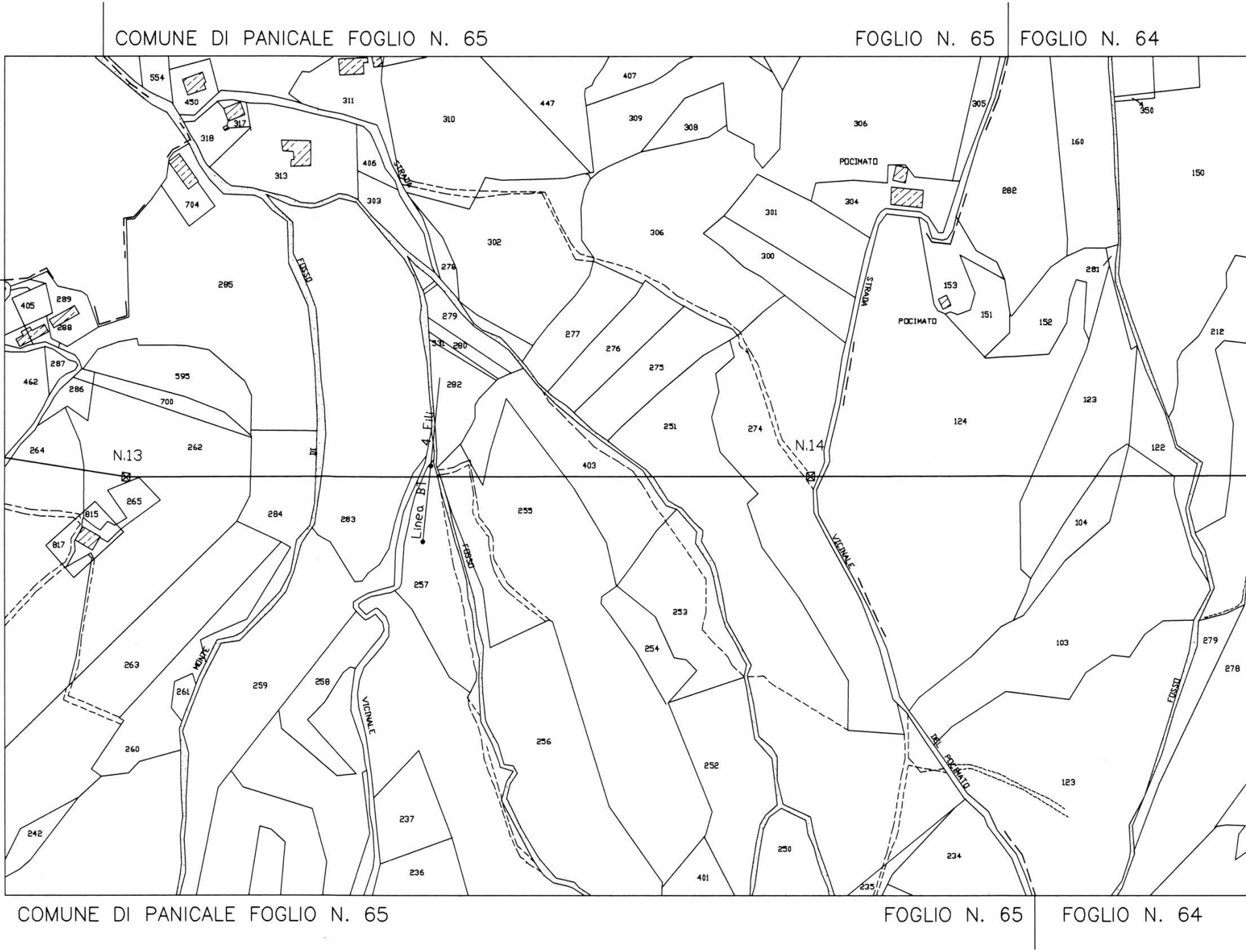
COMUNE DI PANICALE FOGLIO N. 65
FOGLIO N. 65
FOGLIO N. 64
N.13
N.14
Linea BT
4 Fili
FOSSO
DI
STRADA
VICINALE
MONTE
DEL POCIMATO
POCIMATO
554
450
317
318
313
311
310
447
407
309
308
306
305
160
350
150
704
406
303
302
304
282
301
300
153
151
152
281
212
405
289
288
285
279
278
331
280
277
276
275
287
462
286
595
700
262
264
265
815
817
284
283
257
255
403
251
274
124
123
122
104
103
279
278
263
261
259
258
253
254
256
252
260
242
237
236
401
250
235
234
123

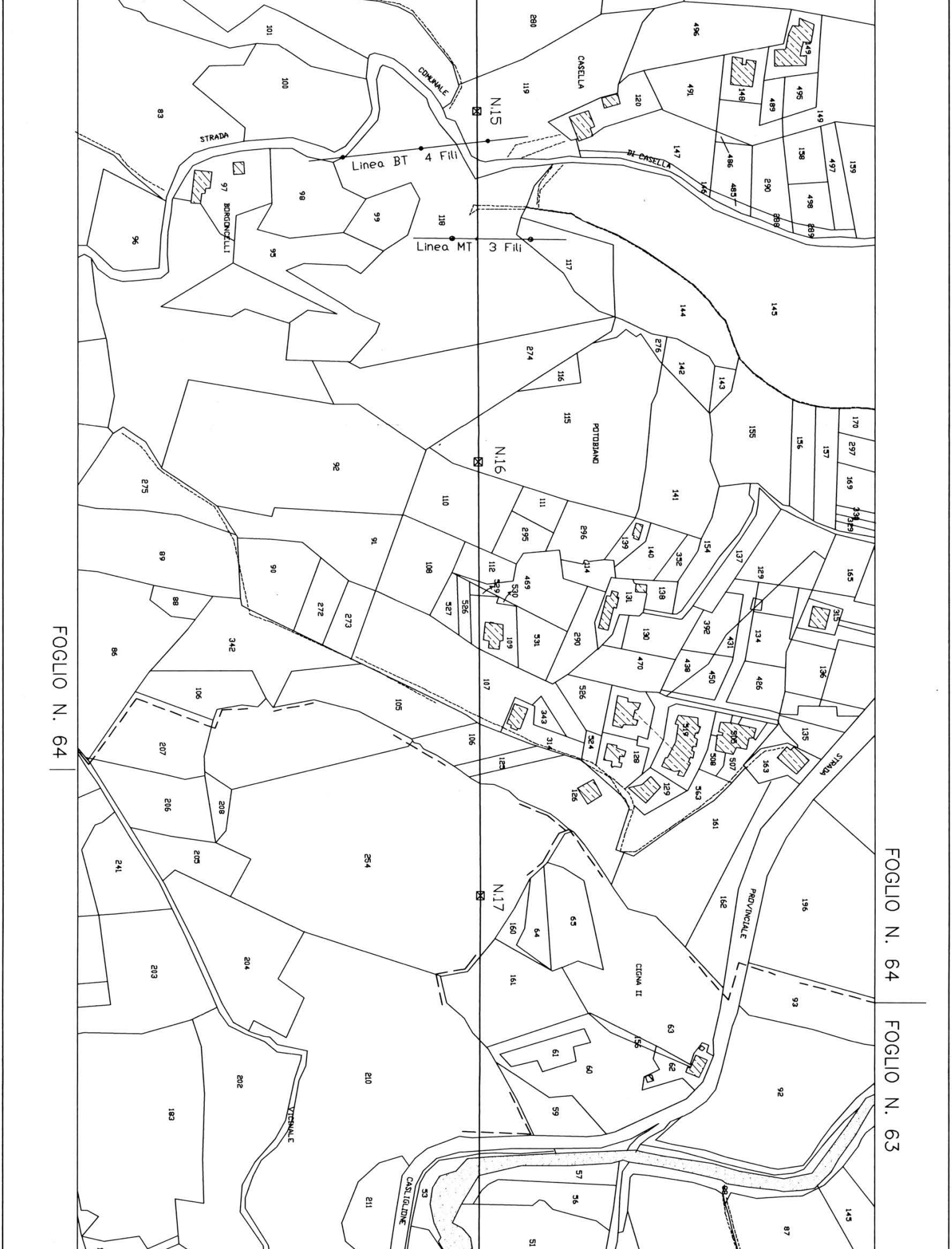

FOGLIO N. 64
FOGLIO N. 64
FOGLIO N. 63
STRADA COMUNALE
DI CASELLA
CASELLA
BORGONCELLI
POTOBIANO
CIGNA II
STRADA PROVINCIALE
VICINALE
CASLIGLIONE
Linea BT 4 Fili
Linea MT 3 Fili
N.15
N.16
N.17

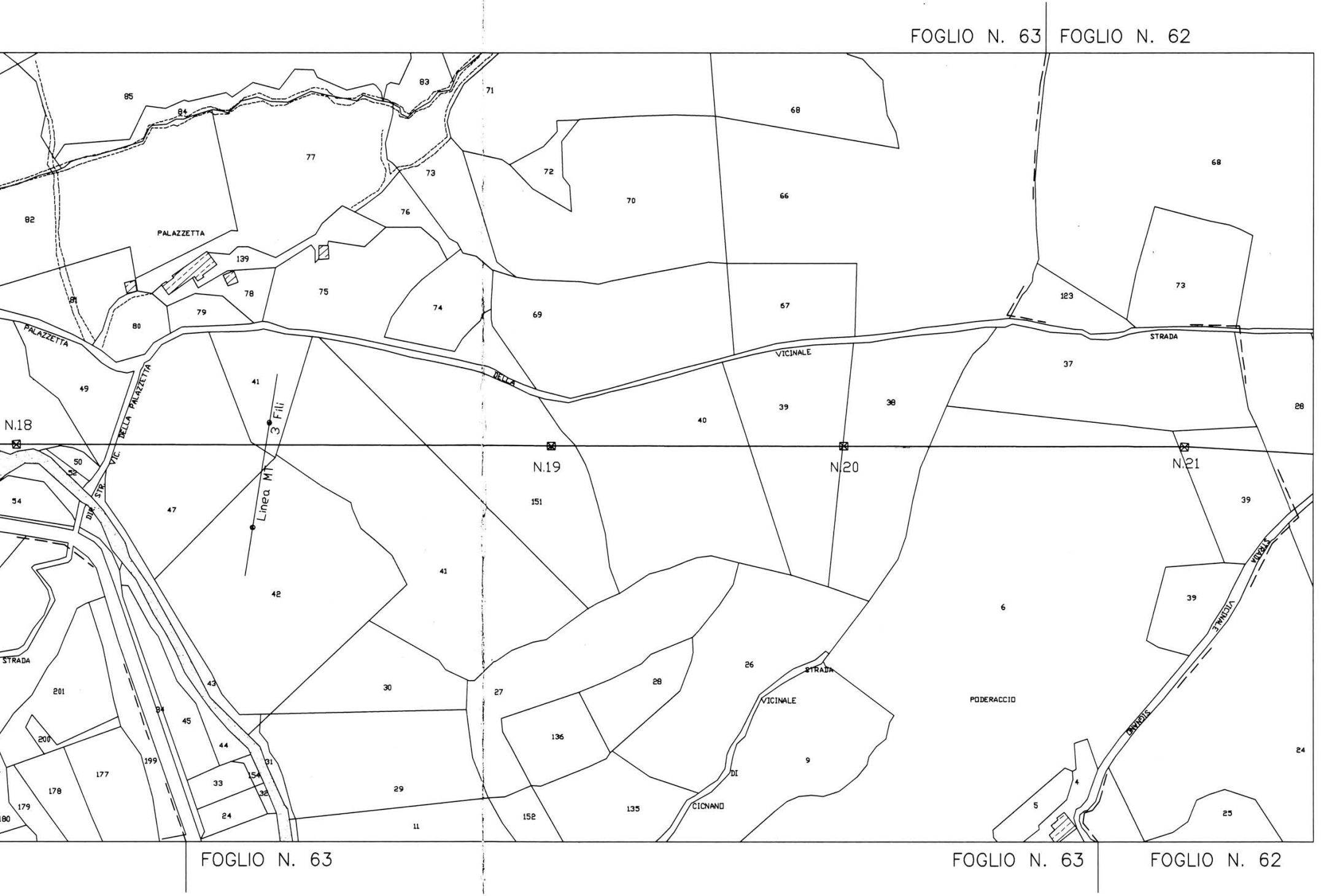
FOGLIO N. 63
FOGLIO N. 62
FOGLIO N. 63
FOGLIO N. 63
FOGLIO N. 62
N.18
N.19
N.20
N.21
Linea MT
3 Fili
PALAZZETTA
DIR. STR. VIC. DELLA PALAZZETTA
PALAZZETTA
STRADA VICINALE DELLA
STRADA
STRADA VICINALE DI CICNANO
STRADA VICINALE SIGNANO
PODERACCIO
85
84
83
71
68
77
73
72
70
66
82
76
139
78
75
74
67
81
80
79
69
123
37
49
41
40
39
38
28
50
52
54
47
151
39
6
42
41
26
43
201
84
45
30
27
28
136
200
44
199
177
178
31
154
33
32
24
29
9
179
180
11
152
135
4
5
25
24

COMUNE DI PANICALE FOGLIO N. 63

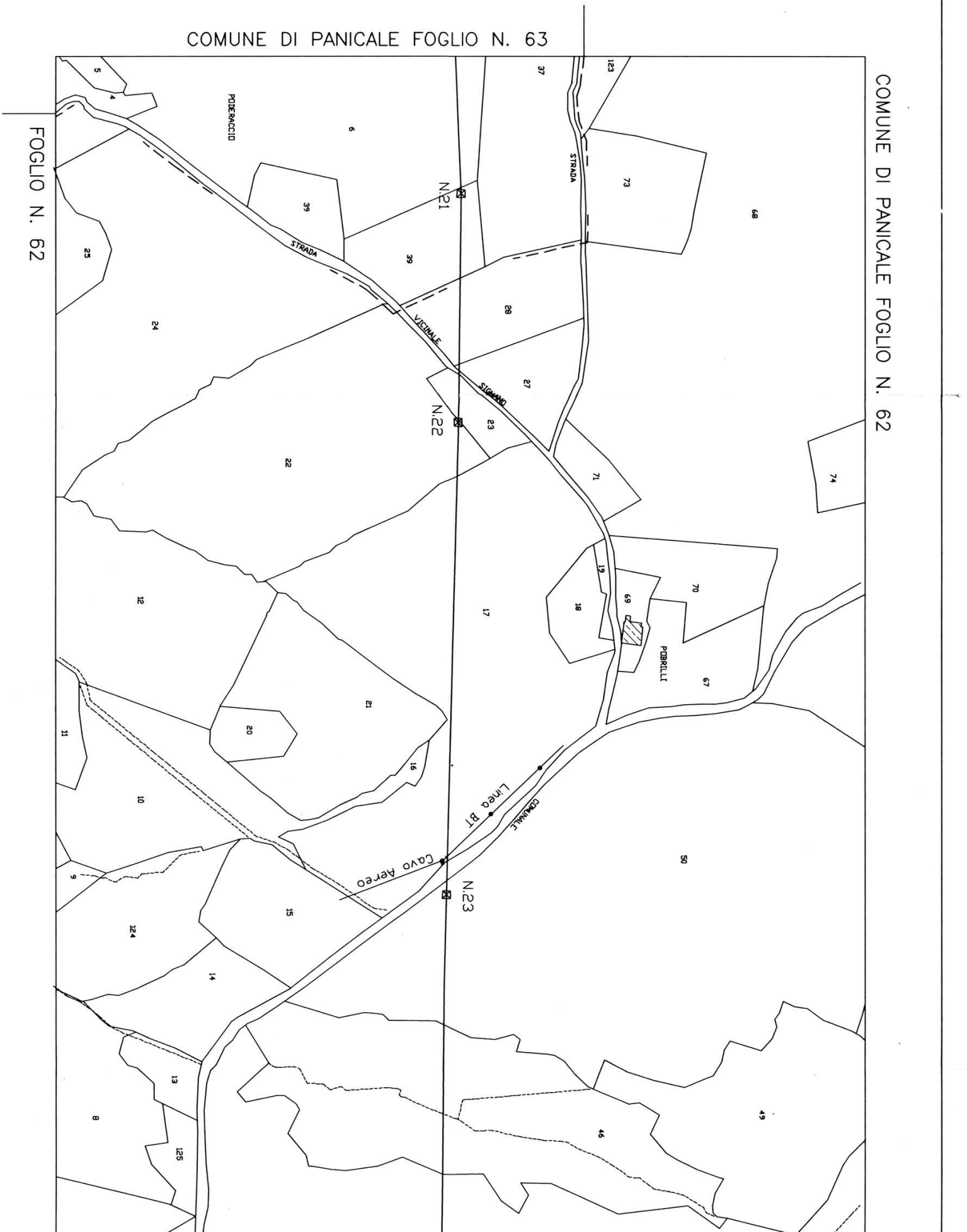
FOGLIO N. 62
COMUNE DI PANICALE FOGLIO N. 62
PODERACCIO
STRADA
STRADA
VICINALE
SIGNANO
N.21
N.22
N.23
POBRILLI
Linea BT
Cavo Aereo
COMUNALE
5
4
6
37
123
73
68
39
39
25
24
28
27
23
22
71
74
19
70
69
18
17
12
67
21
20
11
16
10
50
9
15
124
14
13
8
125
46
49

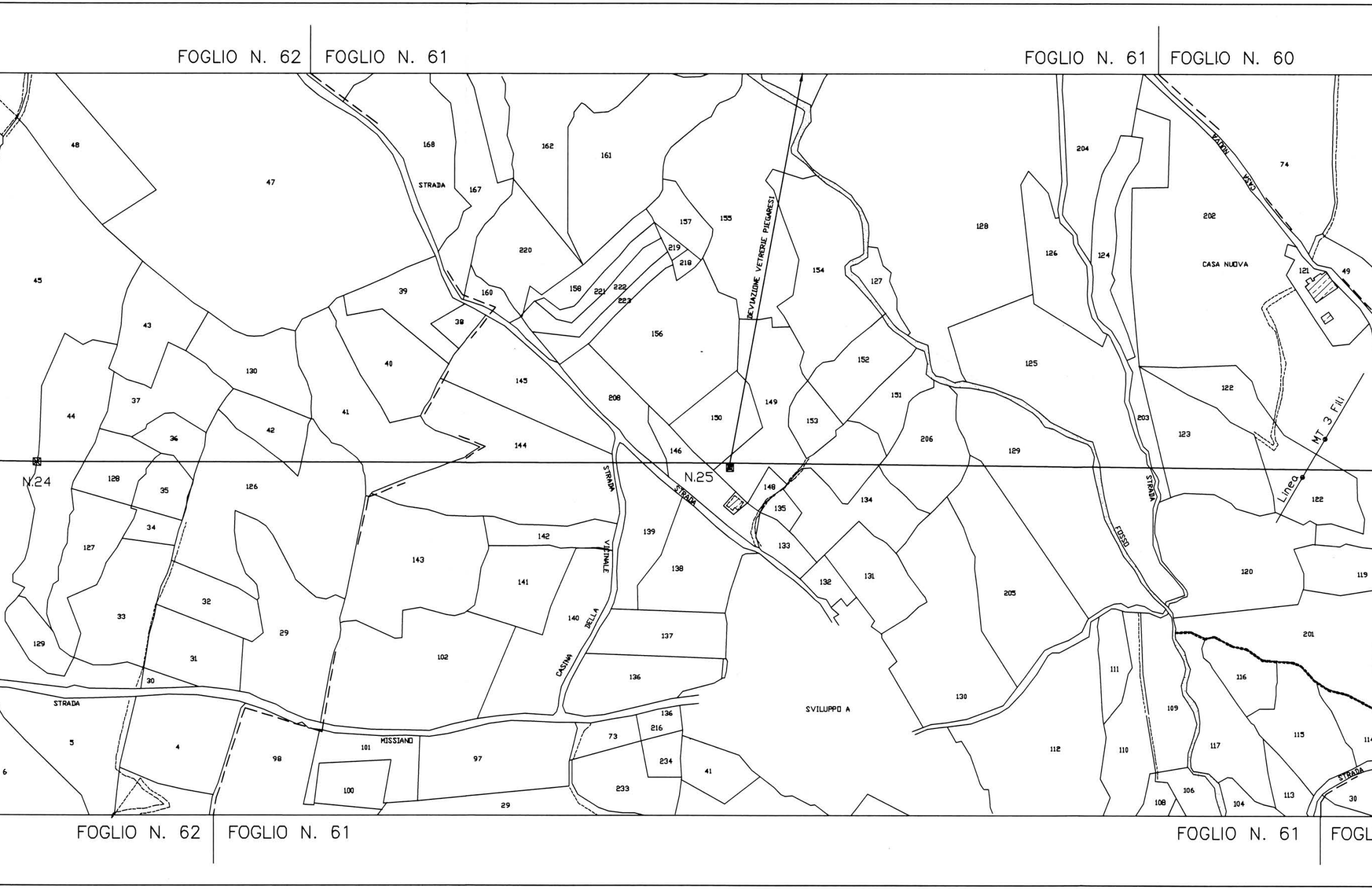
FOGLIO N. 62
FOGLIO N. 61
FOGLIO N. 61
FOGLIO N. 60
FOGLIO N. 62
FOGLIO N. 61
FOGLIO N. 61
FOGL
N.24
N.25
STRADA
STRADA
MISSIANO
STRADA
VICINALE
DELLA
CASINA
STRADA
DEVIAZIONE VETRERIE PIEGARESI
SVILUPPO A
FOSSO
STRADA
CASA NUOVA
CASA
NUOVA
STRADA
Linea
MT 3 Fili
48
47
45
43
44
37
36
130
42
128
35
34
126
127
33
32
129
31
30
29
5
4
6
98
101
100
97
29
168
167
162
161
220
39
38
160
40
41
145
144
143
142
141
140
102
157
155
219
218
158
221
222
223
156
208
150
149
146
139
138
137
136
136
216
234
73
233
41
148
135
133
132
131
134
154
127
152
151
153
206
205
130
128
126
124
204
202
74
121
49
125
129
203
123
122
122
120
119
201
111
109
110
112
116
117
115
114
106
108
104
113
30

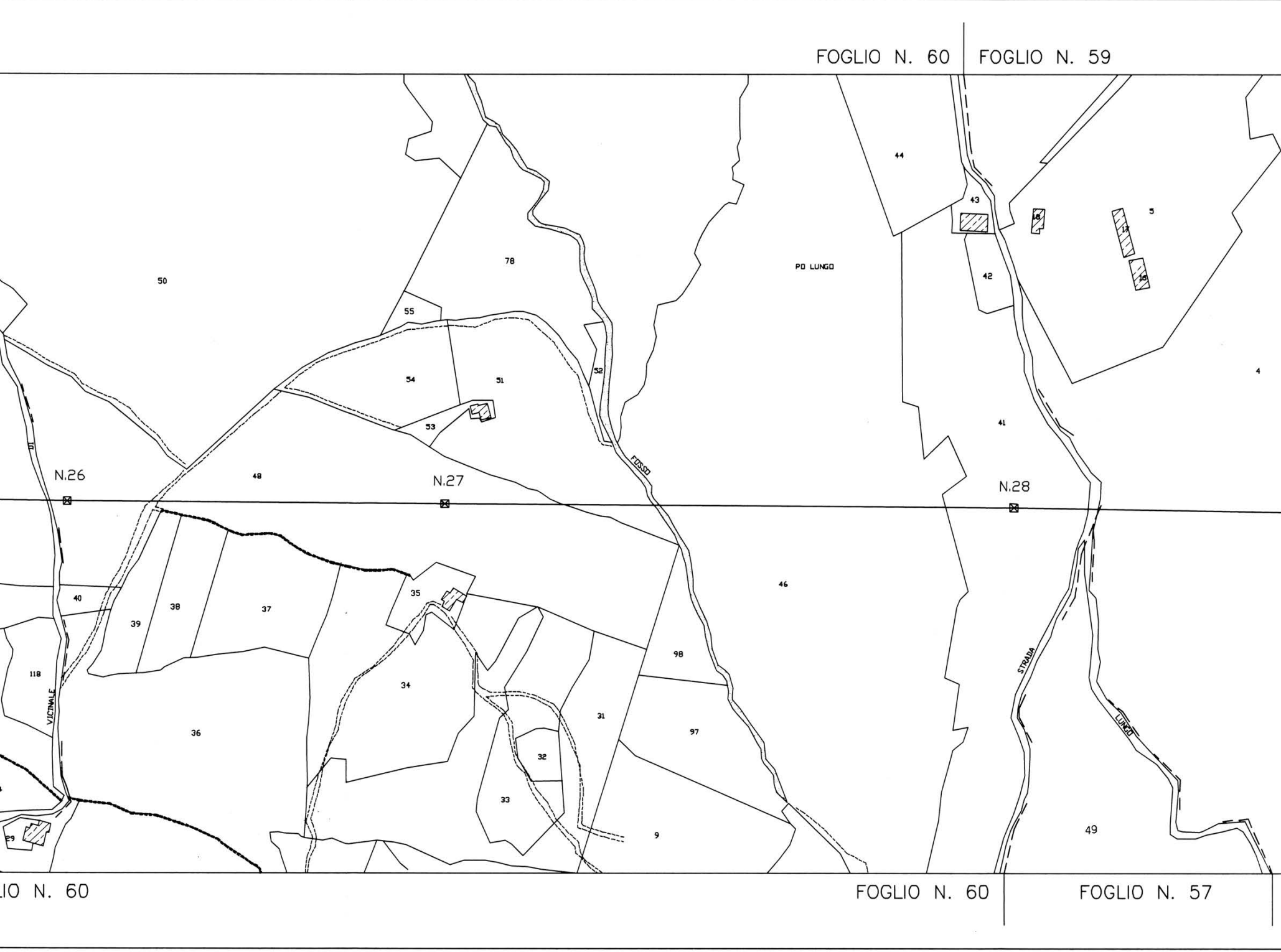
FOGLIO N. 60
FOGLIO N. 59
50
78
55
54
51
52
53
48
N.26
N.27
N.28
FOSSO
PO LUNGO
44
43
42
41
18
17
16
5
4
DI
40
39
38
37
35
34
36
118
VICINALE
29
98
46
31
32
33
97
9
STRADA
LUNGO
49
IO N. 60
FOGLIO N. 60
FOGLIO N. 57

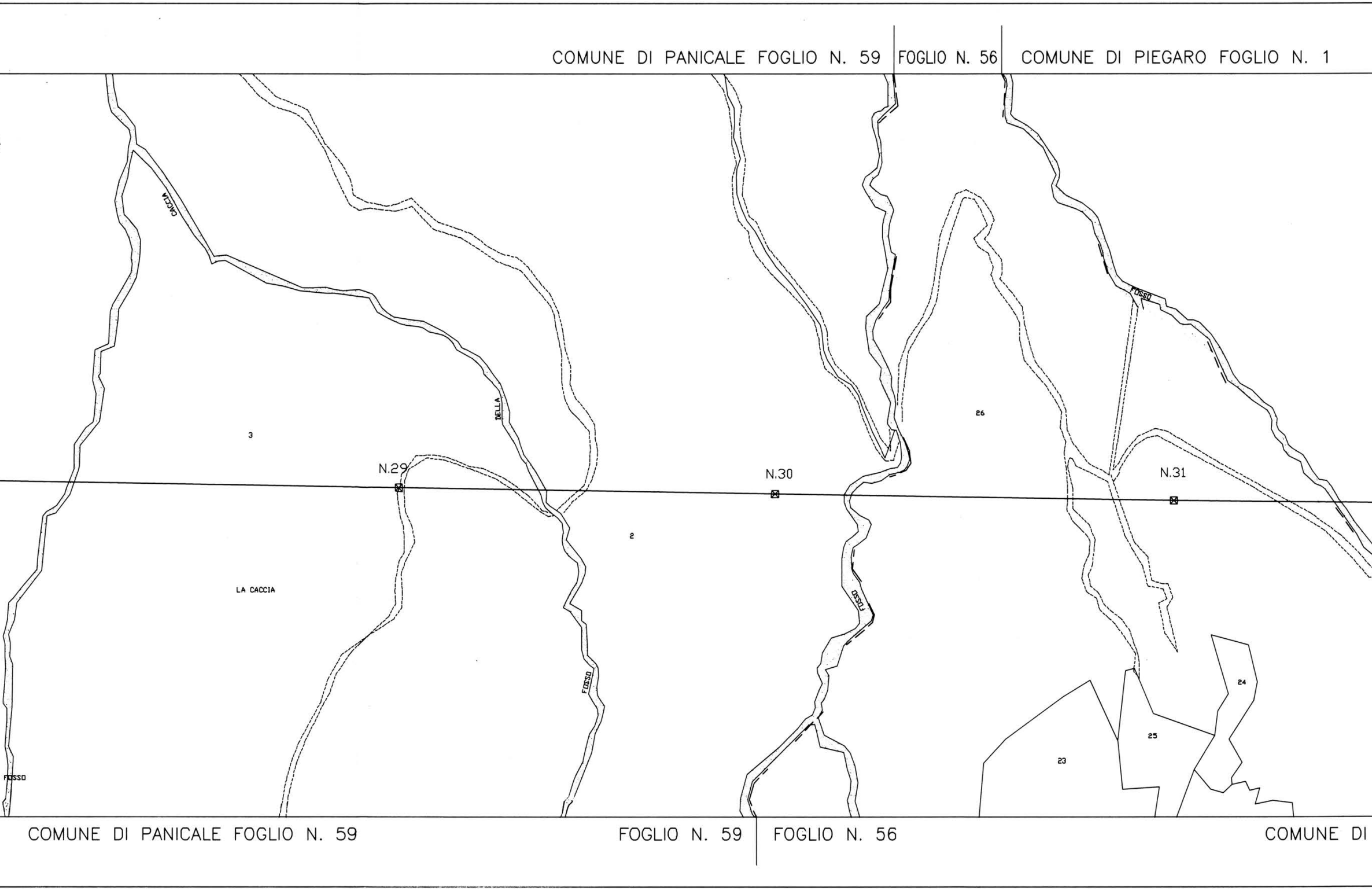
COMUNE DI PANICALE FOGLIO N. 59
FOGLIO N. 56
COMUNE DI PIEGARO FOGLIO N. 1
CACCIA
DELLA
FOSSO
3
N.29
N.30
N.31
2
26
LA CACCIA
FOSSO
FOSSO
FOSSO
24
25
23
FOSSO
COMUNE DI PANICALE FOGLIO N. 59
FOGLIO N. 59
FOGLIO N. 56
COMUNE DI

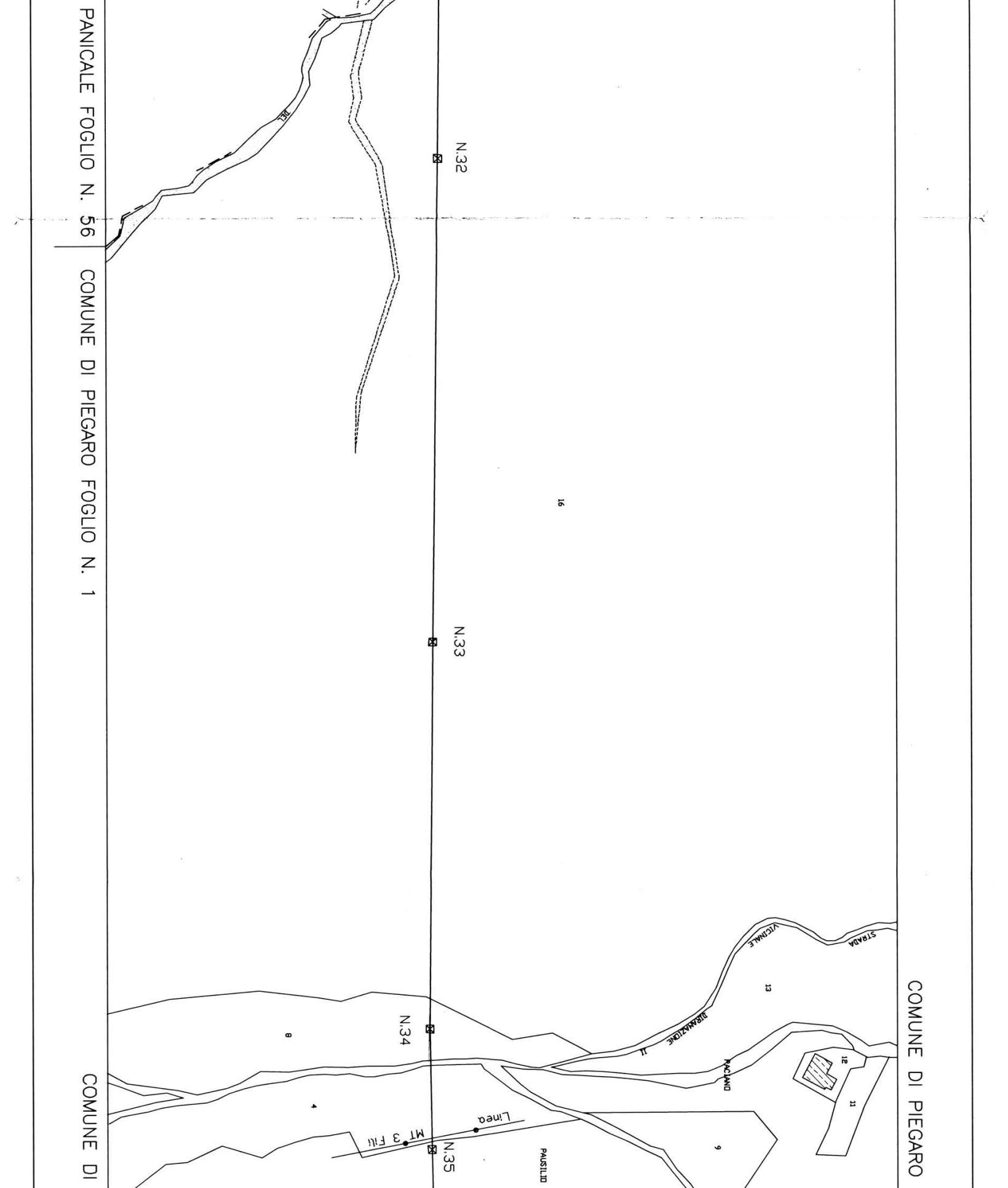
PANICALE FOGLIO N. 56
COMUNE DI PIEGARO FOGLIO N. 1
COMUNE DI PIEGARO
COMUNE DI
DEL
N.32
N.33
N.34
N.35
16
13
8
4
12
11
9
STRADA
VICINALE
DIRAMAZIONE
II
PACIANO
PAUSILIO
Linea
MT 3 Fili

FOGLIO N. 1 | COMUNE DI CITTA' DELLA PIEVE FOGLIO N. 15

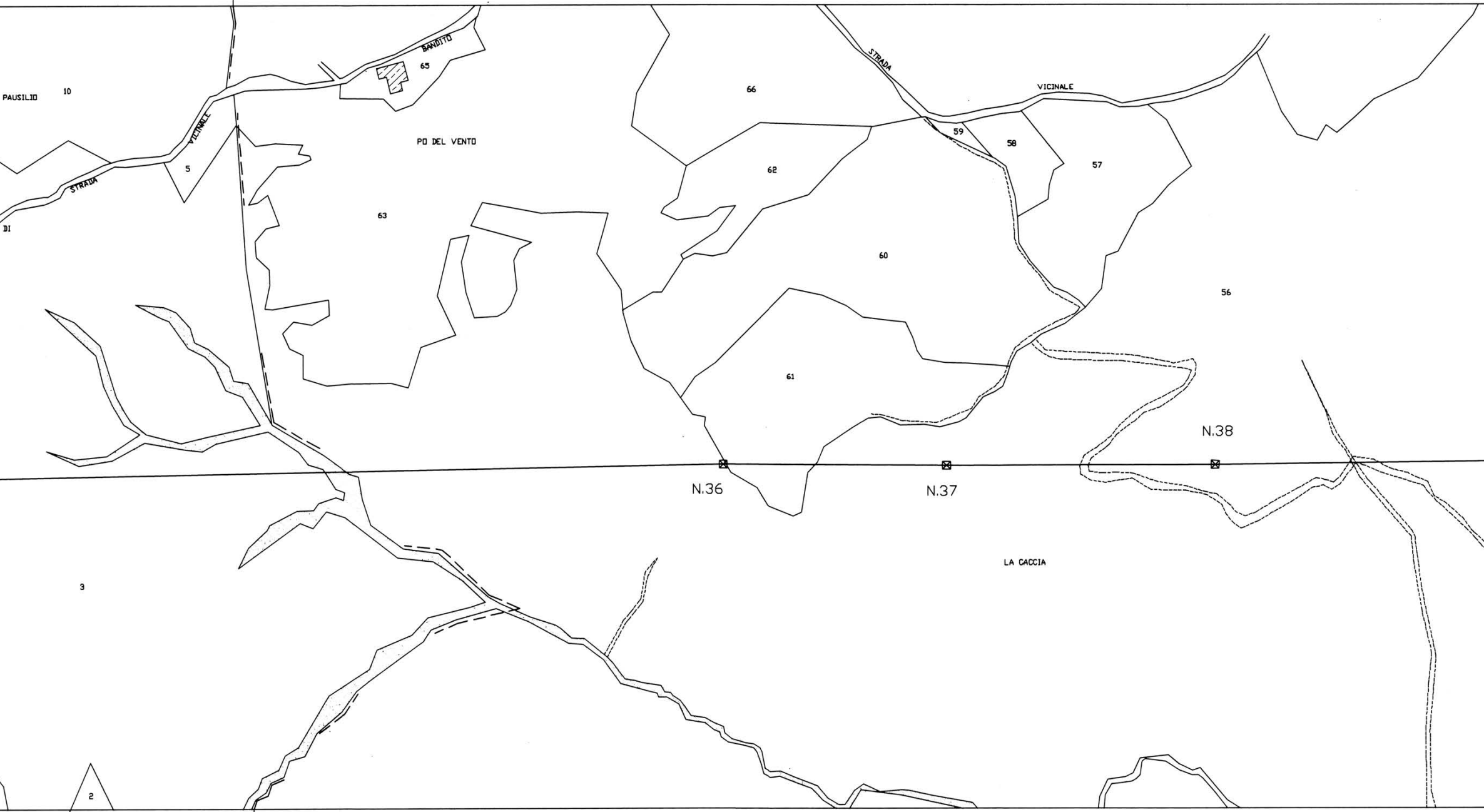
PAUSILIO
10
DI
STRADA
VICINALE
5
BANDITO
65
PO DEL VENTO
63
66
STRADA
VICINALE
59
58
57
62
60
56
61
N.36
N.37
N.38
LA CACCIA
3
2

PIEGARO FOGLIO N. 1 | COMUNE DI CITTA' DELLA PIEVE FOGLIO N. 15

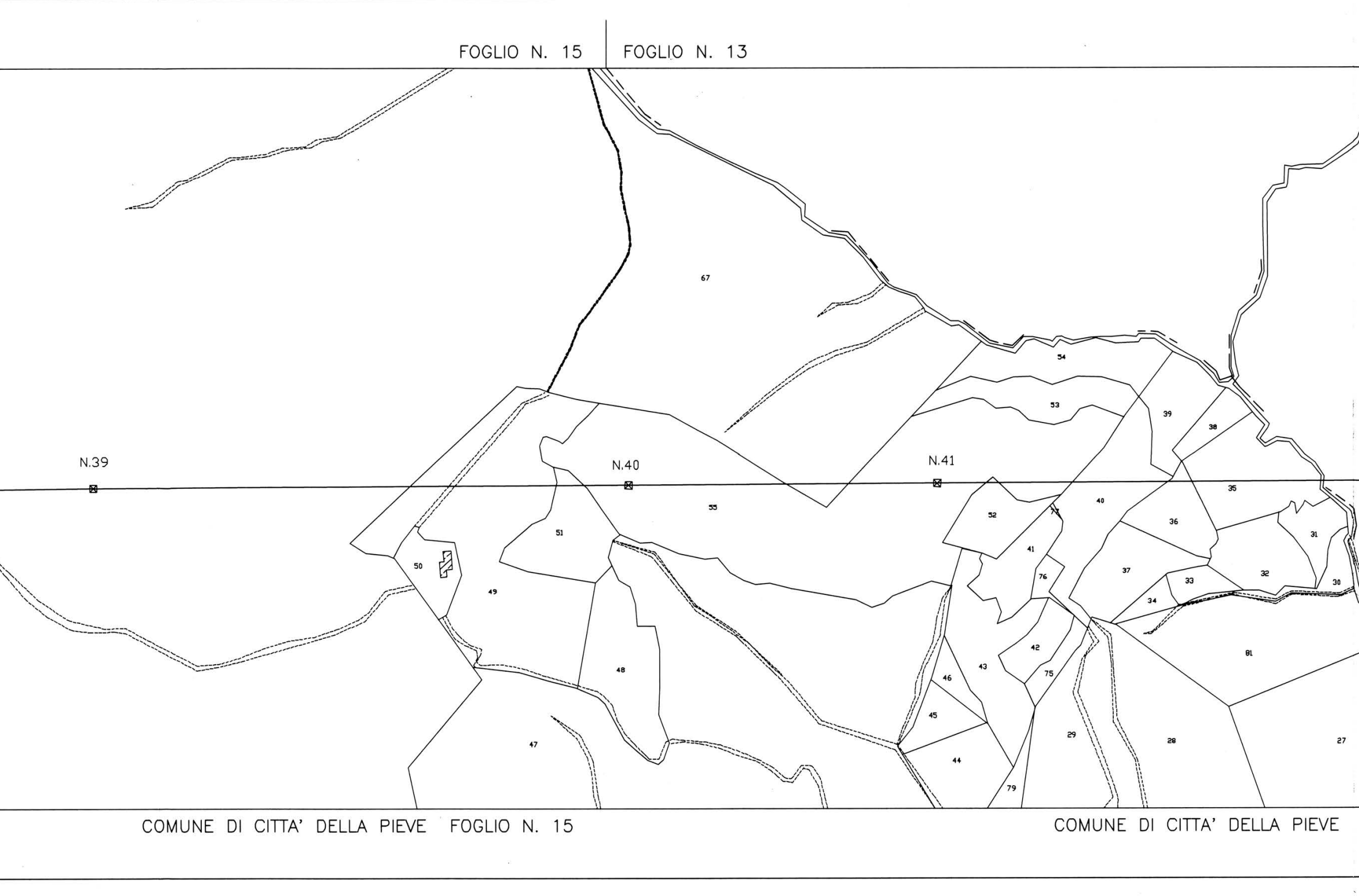
FOGLIO N. 15
FOGLIO N. 13
N.39
N.40
N.41
67
54
53
39
38
35
36
31
32
30
33
34
37
40
52
41
76
77
42
75
43
46
45
44
79
29
28
81
27
55
51
50
49
48
47
COMUNE DI CITTA' DELLA PIEVE FOGLIO N. 15
COMUNE DI CITTA' DELLA PIEVE

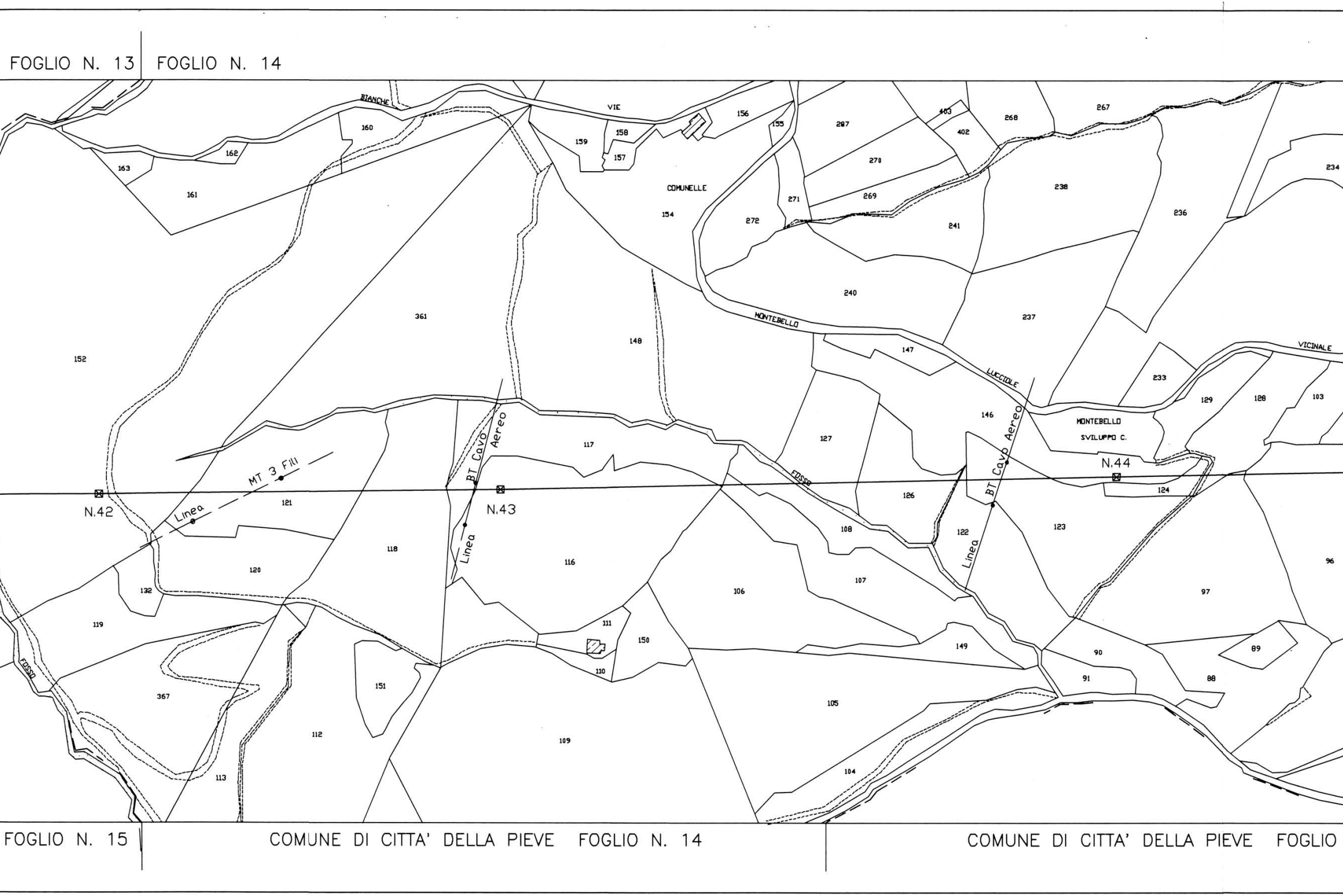
FOGLIO N. 13
FOGLIO N. 14
FOGLIO N. 15
COMUNE DI CITTA' DELLA PIEVE FOGLIO N. 14
COMUNE DI CITTA' DELLA PIEVE FOGLIO
BIANCHE
VIE
COMUNELLE
MONTEBELLO
LUCCIOLE
VICINALE
MONTEBELLO
SVILUPPO C.
FOSSO
FOSSO
Linea MT 3 Fili
Linea BT Cavo Aereo
Linea BT Cavo Aereo
N.42
N.43
N.44
163
162
161
160
159
158
157
156
155
154
152
361
148
287
270
269
271
272
403
402
268
267
238
241
240
237
236
234
147
233
146
129
128
103
127
126
124
123
122
121
120
132
119
118
117
116
111
110
150
108
107
106
105
104
149
90
91
89
88
97
96
367
151
112
113
109

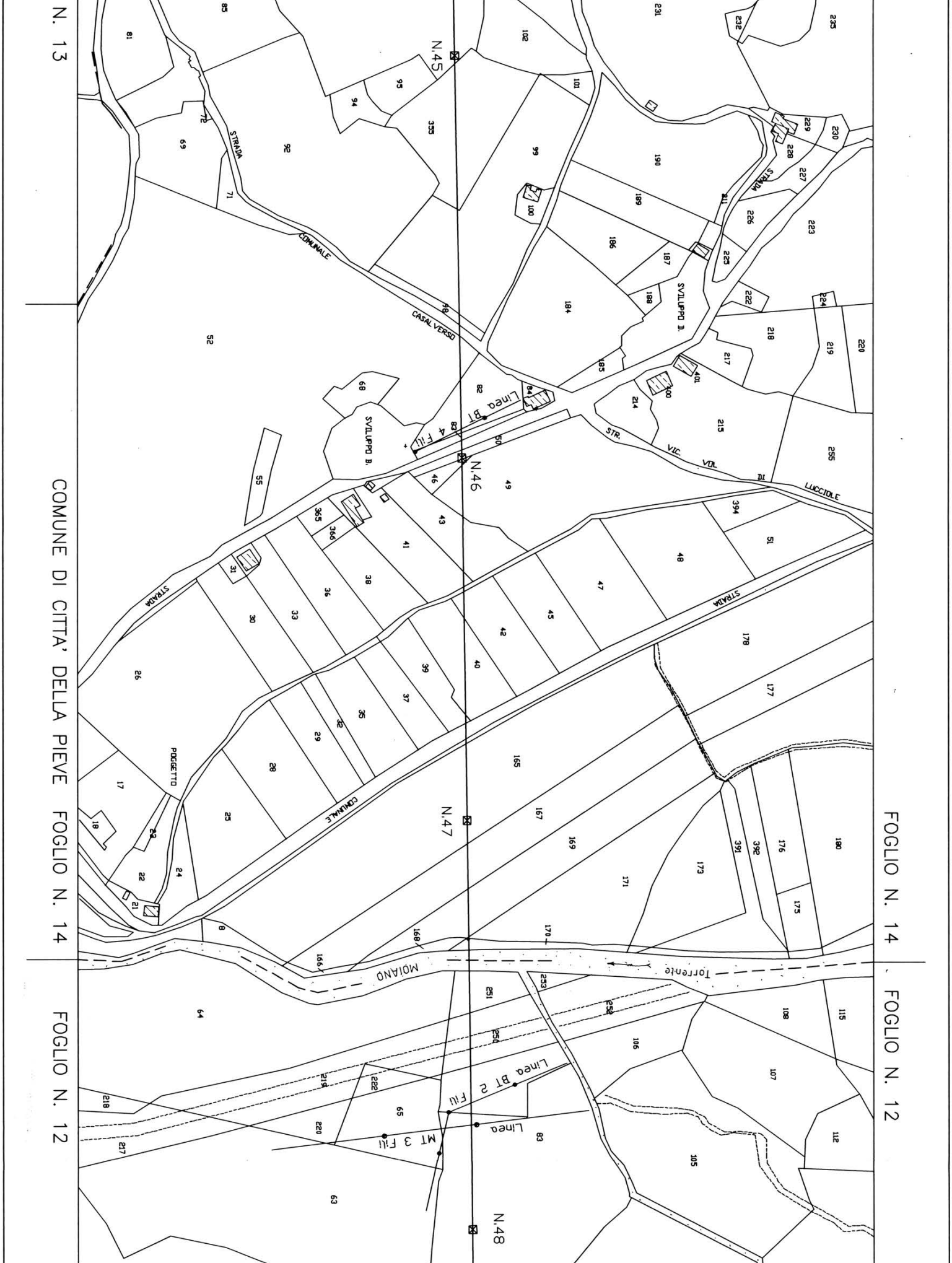
COMUNE DI CITTA' DELLA PIEVE FOGLIO N. 14
FOGLIO N. 13
FOGLIO N. 12
FOGLIO N. 14
FOGLIO N. 12
N.45
N.46
N.47
N.48
STRADA
COMUNALE
CASALVERSO
STR. VIC. VOL DI LUCCIOLE
SVILUPPO B.
SVILUPPO D.
STRADA
STRADA
COMUNALE
POGGETTO
Linea BT 4 Fili
Linea BT 2 Fili
Linea MT 3 Fili
Torrente
MOIANO

FOGLIO N. 12

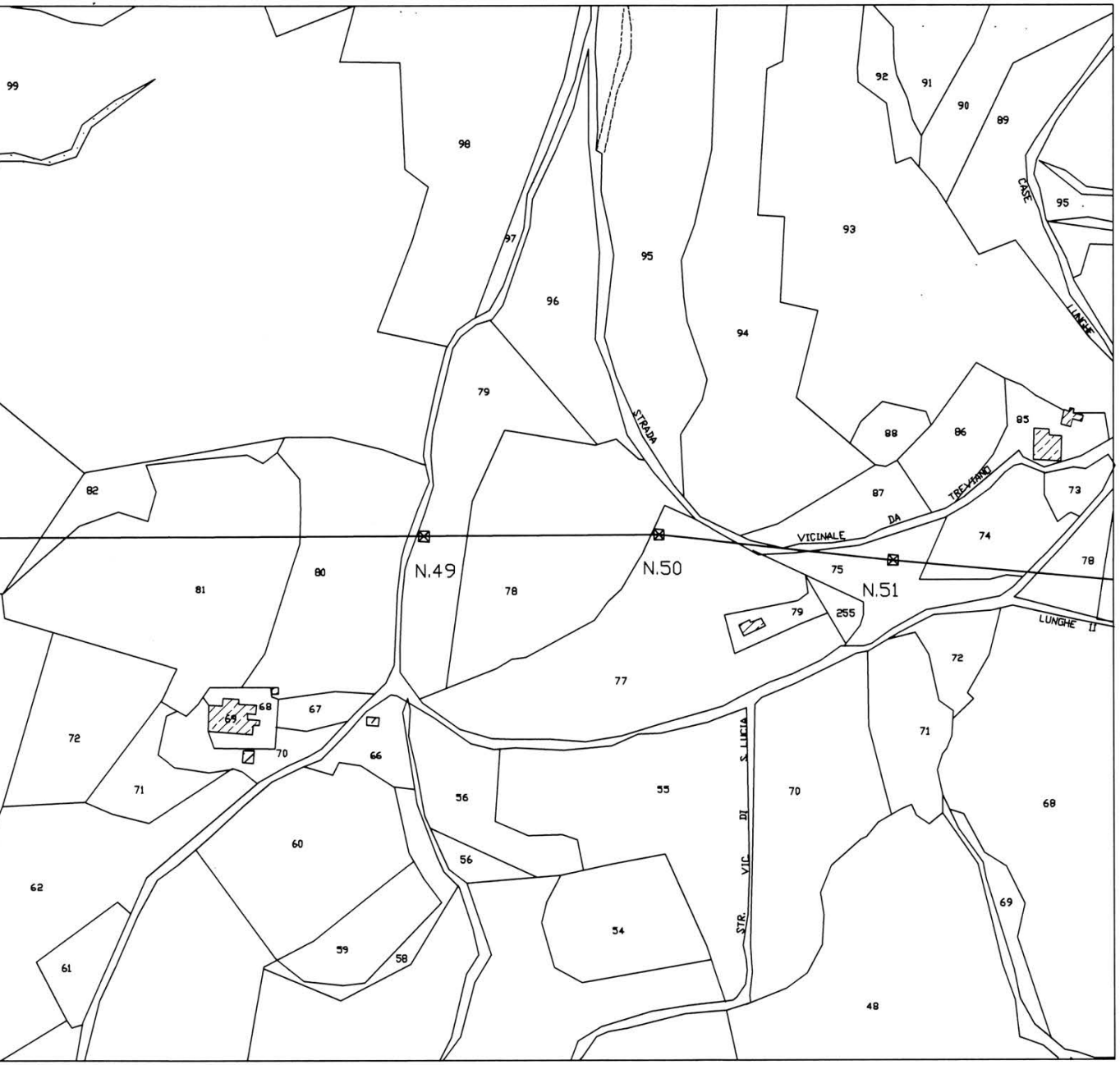
N.49
N.50
N.51
STRADA VICINALE DA TREVIANO
STR. VIC. DI S. LUCIA
CASE LUNGHE II
99
98
97
96
95
94
93
92
91
90
89
95
88
86
85
87
73
74
78
79
75
255
79
82
81
80
78
77
72
71
72
69
68
67
70
66
71
70
68
62
60
56
55
56
54
59
58
61
69
48

FOGLIO N. 12

COMUNE DI CITTA' DELLA PIEVE FOGLIO N. 12

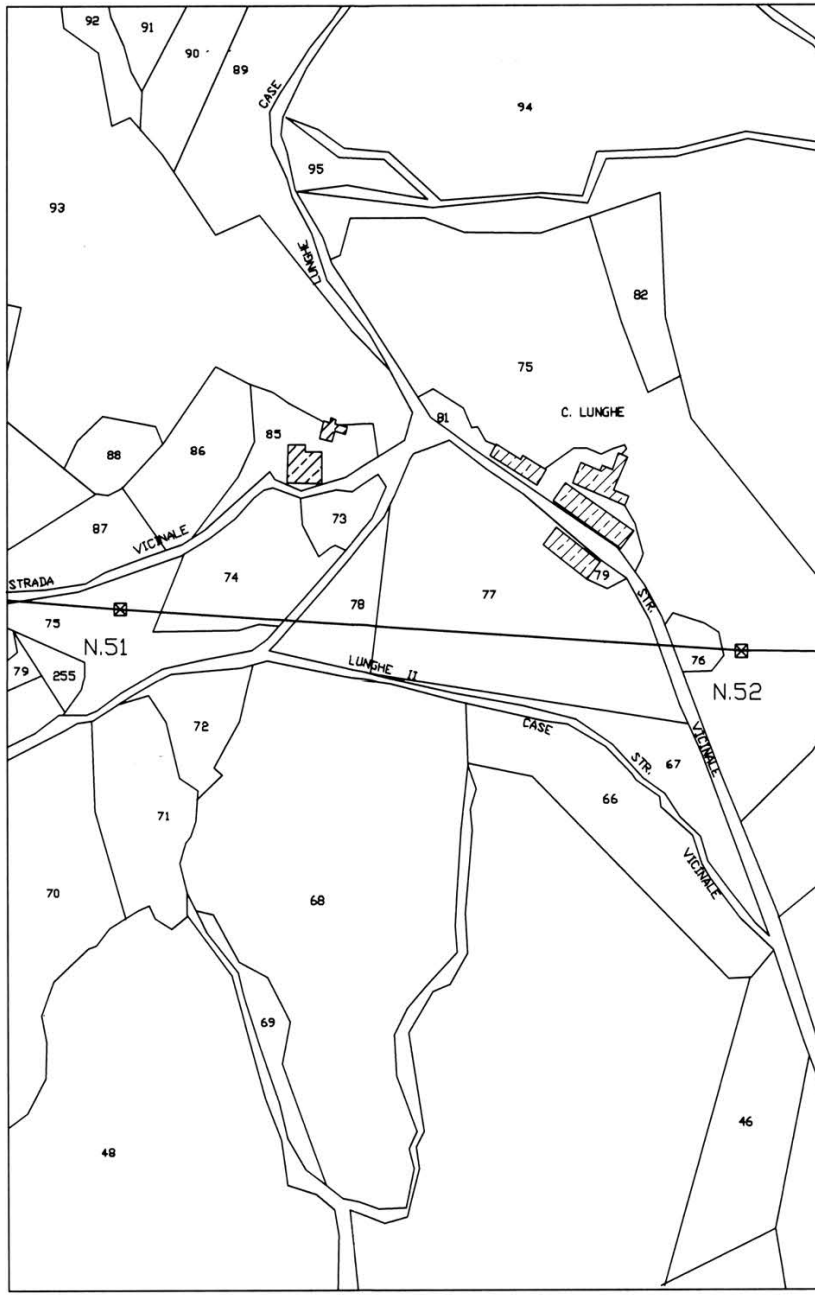
N.51
N.52
STRADA VICINALE
CASE LUNGHE
C. LUNGHE
STR. VICINALE
LUNGHE II
CASE
STR. 67
VICINALE
92
91
90
89
94
95
93
82
75
81
88
86
85
73
87
74
78
77
79
75
79
255
76
72
71
70
68
66
69
48
46

COMUNE DI CITTA' DELLA PIEVE FOGLIO N. 12

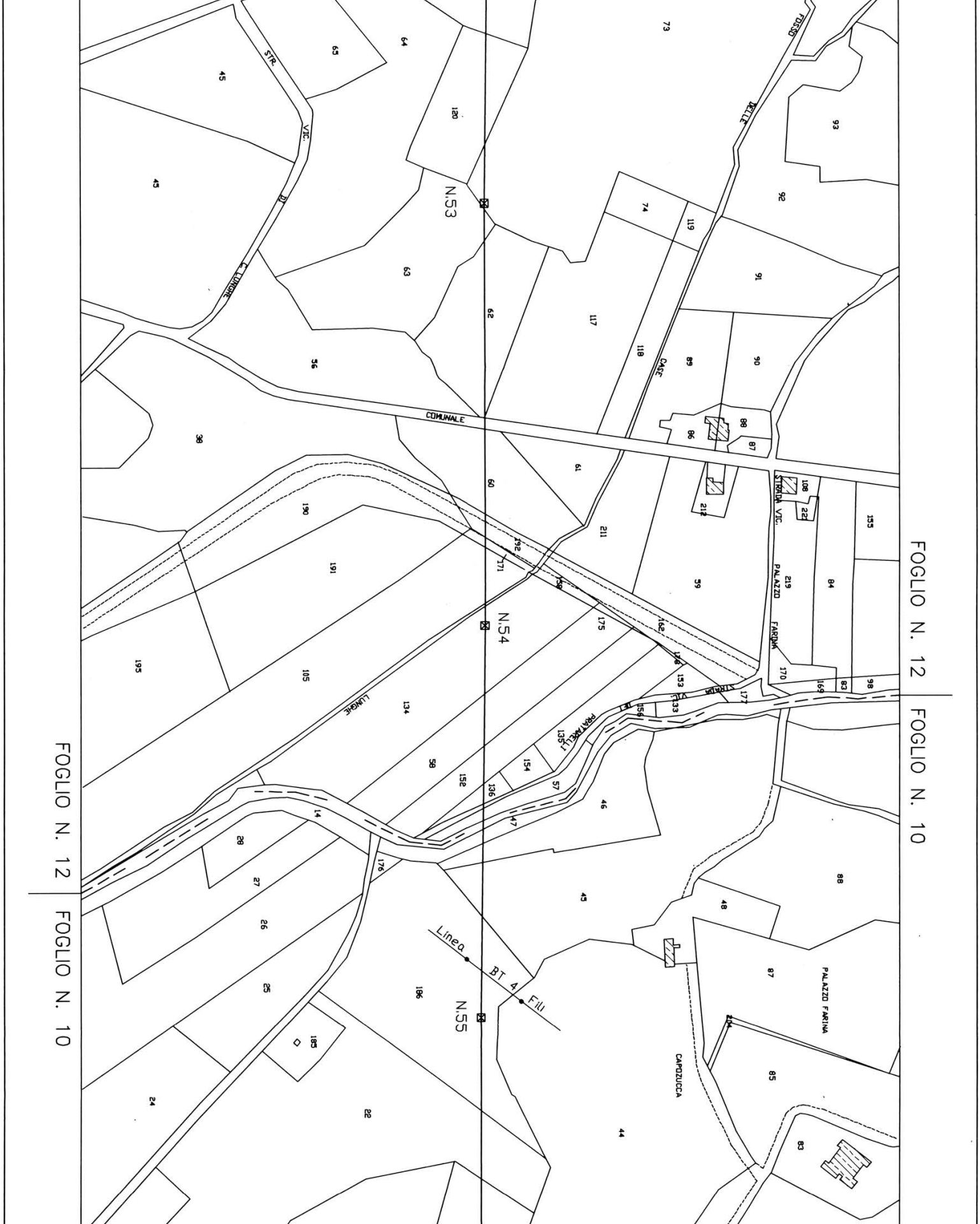
FOGLIO N. 12
FOGLIO N. 10
FOGLIO N. 12
FOGLIO N. 10
N.53
N.54
N.55
Linea BT 4 Fili
STR. VIC. DI C. LUNGHE
FOSSO DELLE CASE
COMUNALE
STRADA VIC. PALAZZO FARINA
LUNGHE
PRATARELLI
PALAZZO FARINA
CAPOZUCCA

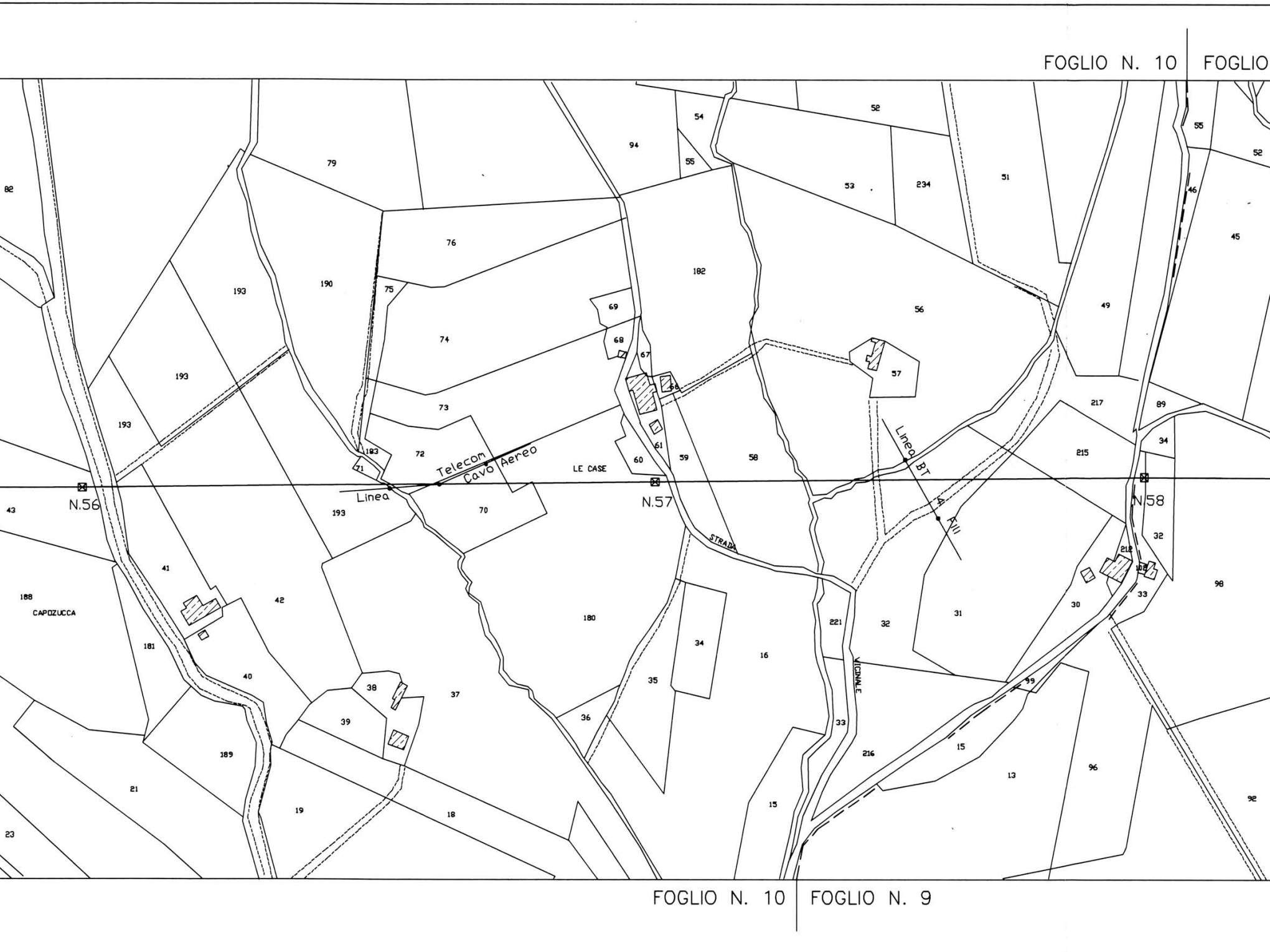
FOGLIO N. 10
FOGLIO
FOGLIO N. 10
FOGLIO N. 9
N.56
N.57
N.58
Linea
Telecom
Cavo Aereo
Linea BT
4 Fili
LE CASE
STRADA
VICINALE
CAPOZUCCA
82
79
76
75
74
73
72
71
183
70
190
193
193
193
193
43
188
41
181
40
42
189
21
23
19
18
38
39
37
180
36
35
34
16
15
221
33
216
32
31
30
212
108
33
99
15
13
96
98
92
32
34
89
215
217
49
45
46
52
55
51
234
53
52
54
55
94
182
56
57
69
68
67
66
61
60
59
58

N. 9

FOGLI

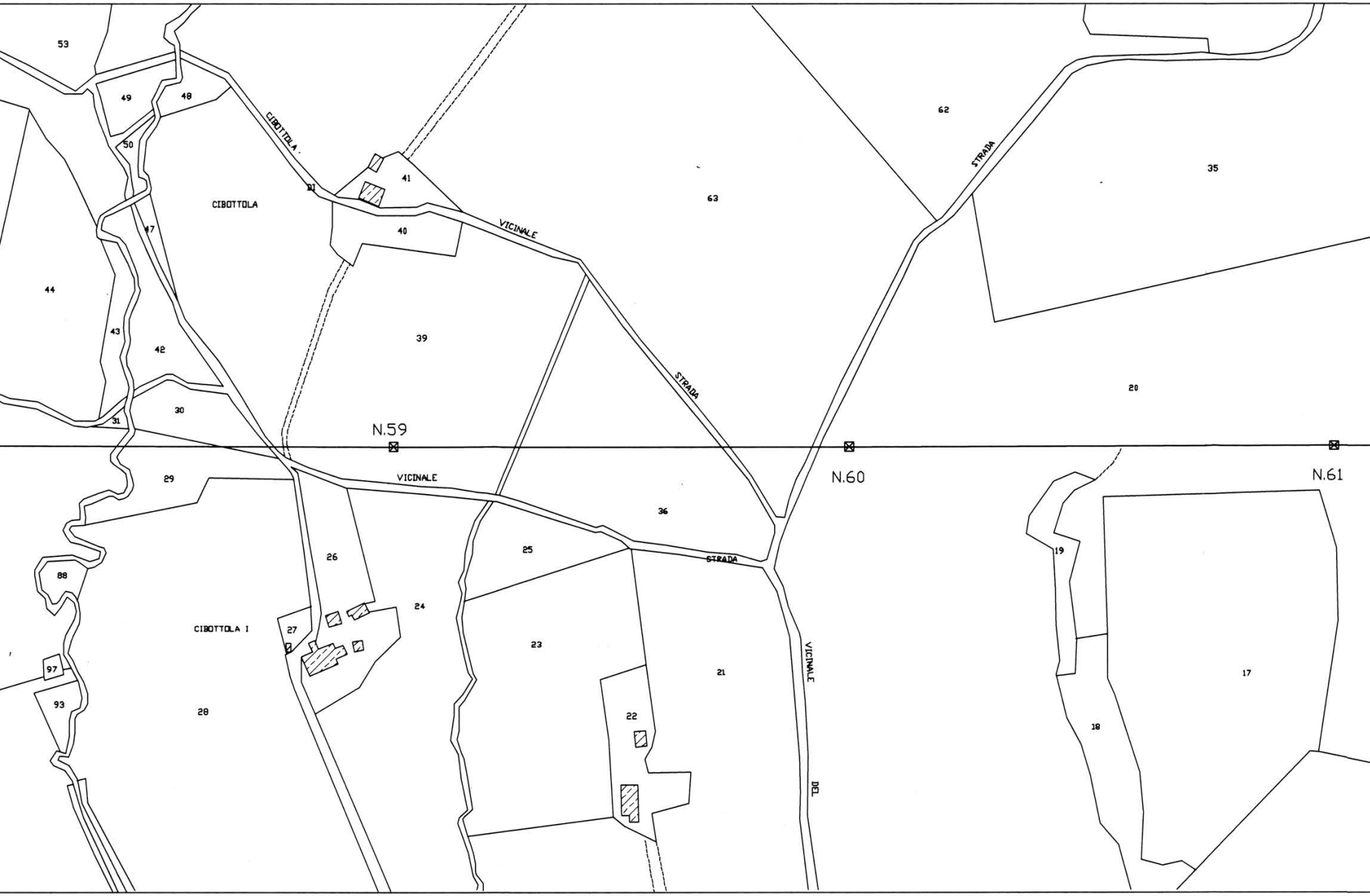
53
49
48
50
CIBOTTOLA
CIBOTTOLA
41
40
VICINALE
63
62
STRADA
35
44
47
43
42
39
STRADA
20
30
31
N.59
N.60
N.61
29
VICINALE
36
25
STRADA
26
24
88
CIBOTTOLA I
27
23
21
VICINALE
19
17
18
97
93
28
22
DEL

FOGLI

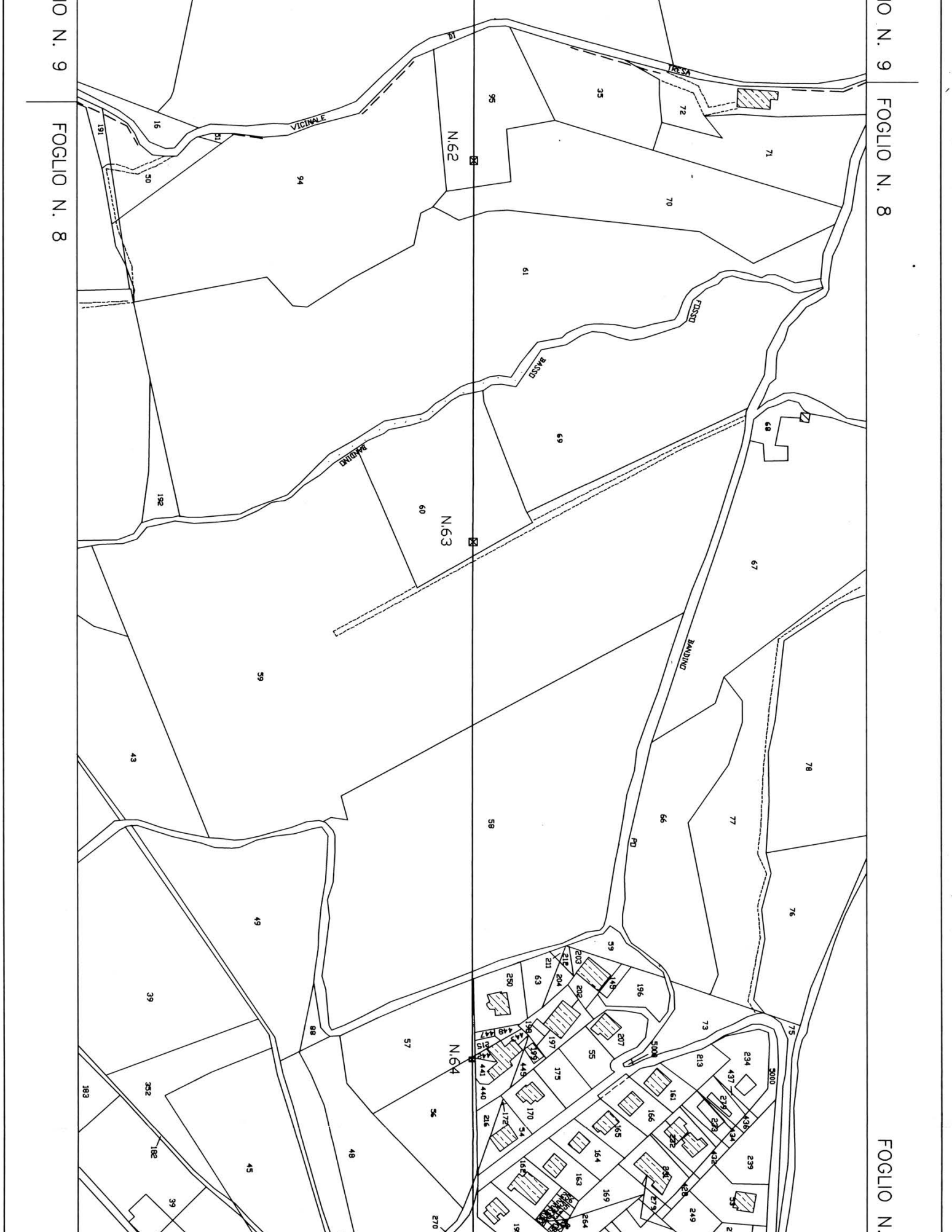
FOGLIO N. 9
FOGLIO N. 8
FOGLIO N. 9
FOGLIO N. 8
FOGLIO N.
N.62
N.63
N.64
VICINALE
DI
TRESA
FOSSO
BASSO
BANDINO
BANDINO
PD
96
35
72
71
70
94
16
191
51
50
61
69
68
60
192
67
59
43
58
66
77
78
76
49
39
57
56
88
352
183
182
45
39
48
270
250
63
211
212
203
204
202
148
59
196
73
75
207
55
197
198
175
500
213
234
437
3000
161
166
165
170
440
441
445
216
172
54
164
163
169
162
279
249
239
436
434
432
428
264

FOGLIO N. 8

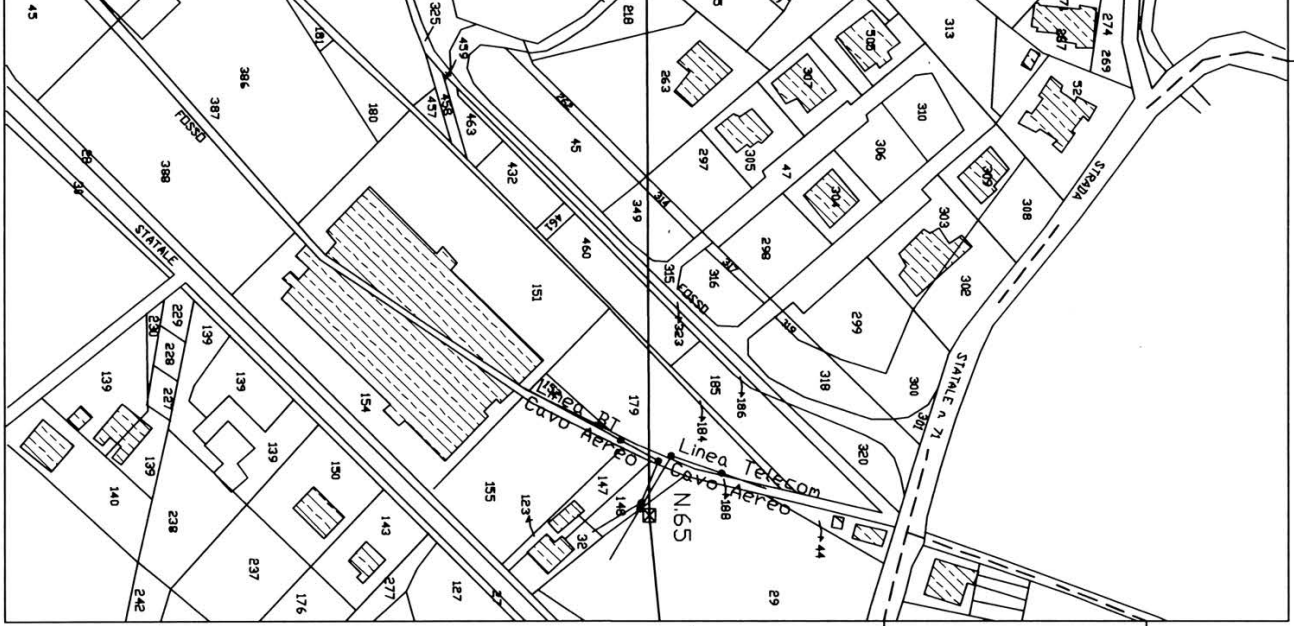

FOSSO
STATALE
STRADA
STATALE n. 71
Linea BT
Cavo Aereo
Linea Telecom
Cavo Aereo
N.65

FOGLIO N. 8 | FOGLIO N. 17

COMUNE DI CITTA' DELLA PIEVE FOGLIO N. 8

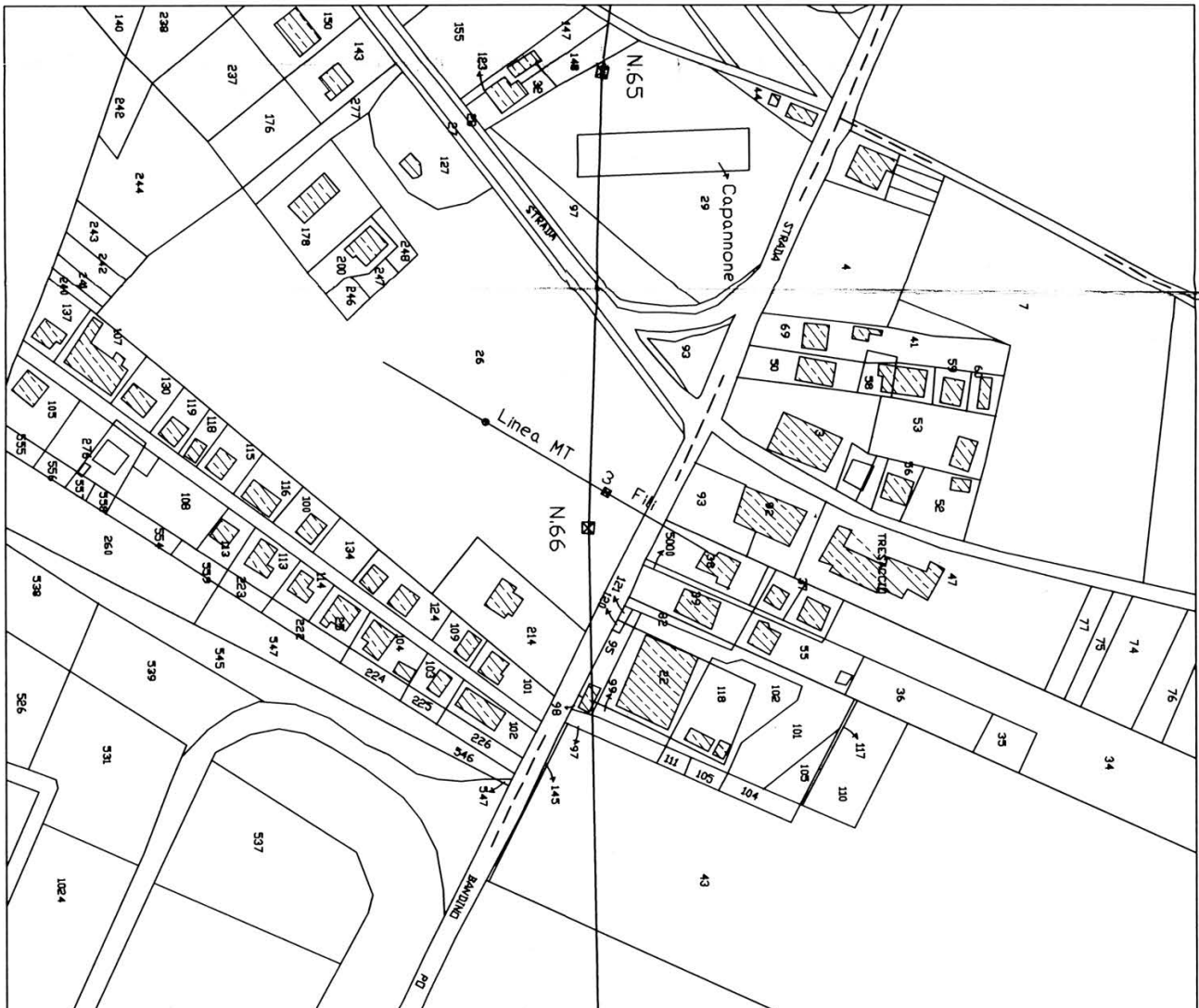

N.65
Capannone
STRADA
STRADA
Linea MT
3 Fili
N.66

COMUNE DI CITTA' DELLA PIEVE FOGLIO N. 17

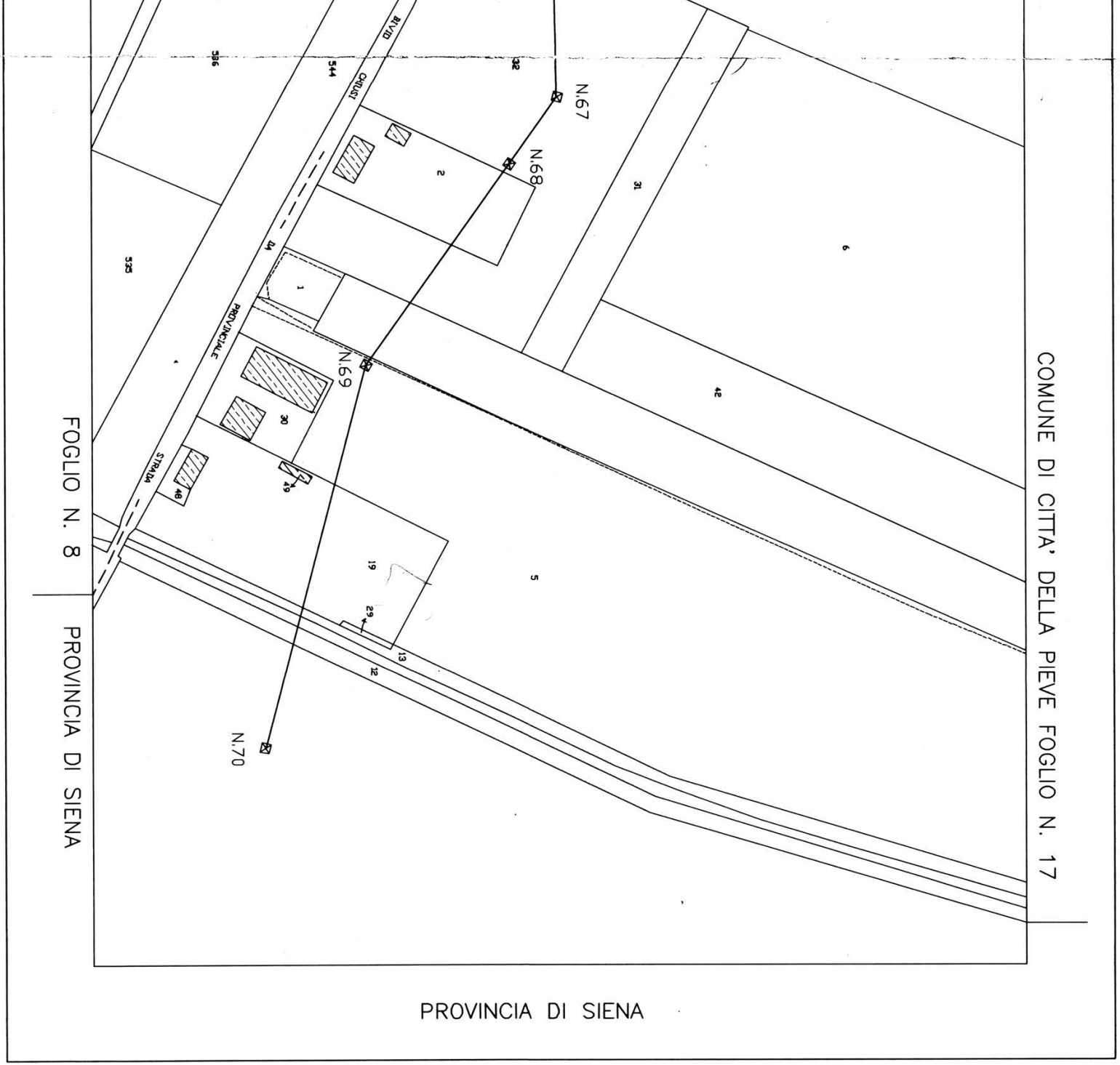
COMUNE DI CITTA' DELLA PIEVE FOGLIO N. 17
FOGLIO N. 8
PROVINCIA DI SIENA
PROVINCIA DI SIENA
STRADA
PROVINCIALE
DA
CHIUSI
BIVIO
N.67
N.68
N.69
N.70
586
544
32
2
31
6
535
1
42
4
30
48
49
19
29
5
13
12