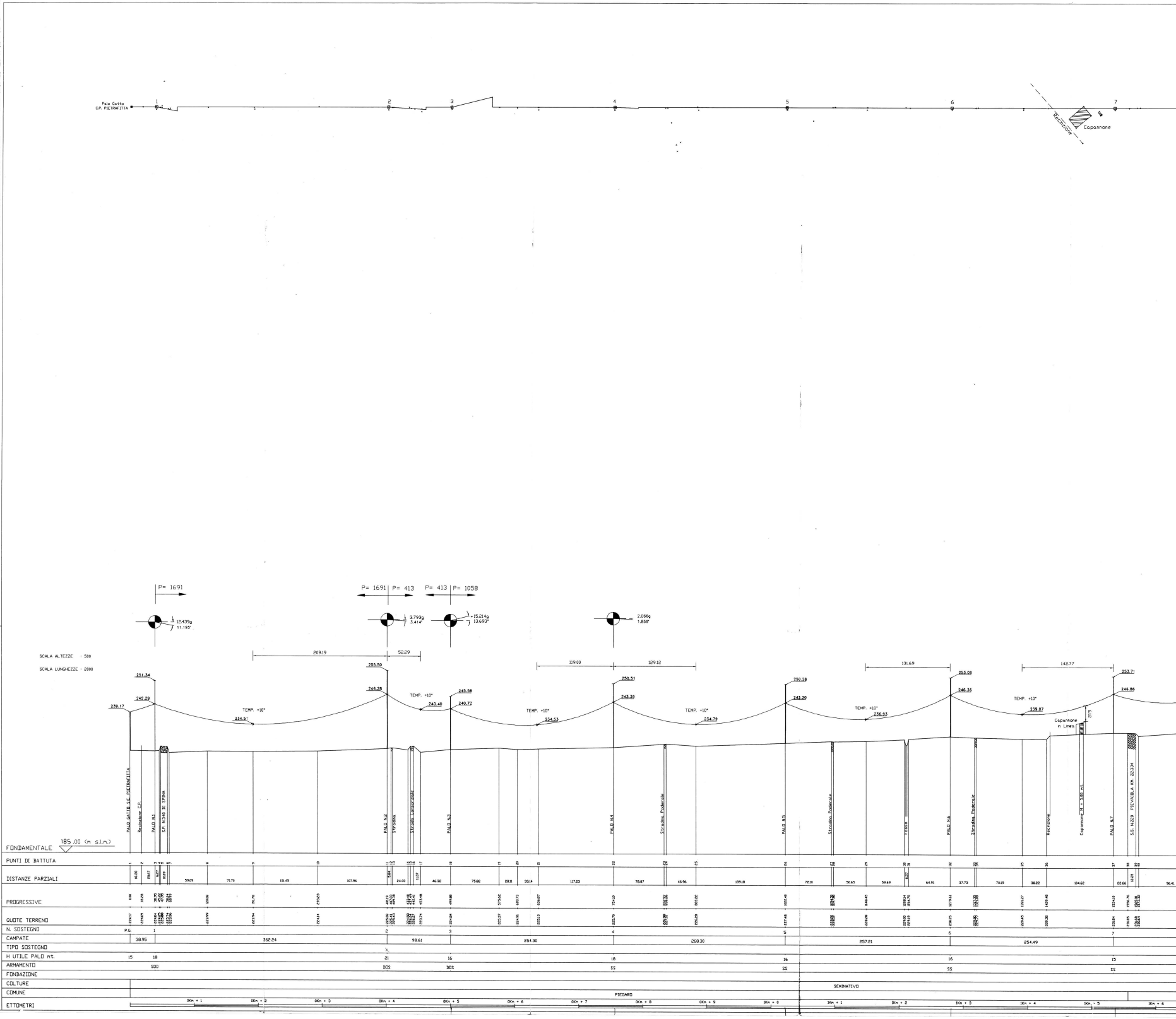
Palo Gatto C.P. PIETRAFITTA
1
2
3
4
5
6
7
Recinzione
Capannone
P= 1691
P= 1691 | P= 413
P= 413 | P= 1058
12.439g 11.195°
3.793g 3.414°
-15.214g 13.693°
2.066g 1.859°
SCALA ALTEZZE : 500
SCALA LUNGHEZZE : 2000
209.19
52.29
119.00
129.12
131.69
142.77
239.17
251.34
242.29
234.51
255.50
246.28
240.40
245.56
240.72
234.53
250.51
243.39
234.79
250.28
243.20
236.93
253.09
246.36
239.07
253.71
246.86
TEMP. +10°
Capannone in Linea
219
PALO GATTO S.E. PIETRAFITTA
Recinzione C.P.
PALO N.1
S.P. N.340 DI SPINA
PALO N.2
Stradino
Strada Consorziale
PALO N.3
PALO N.4
Stradino Poderale
PALO N.5
Stradino Poderale
Fosso
PALO N.6
Stradino Poderale
Recinzione
Capannone H = 5.00 mt.
PALO N.7
S.S. N.220 PIEVAIOLA KM. 22.334
FONDAMENTALE
185.00 (m s.l.m.)
PUNTI DI BATTUTA
DISTANZE PARZIALI
PROGRESSIVE
QUOTE TERRENO
N. SOSTEGNO
CAMPATE
TIPO SOSTEGNO
H UTILE PALO mt.
ARMAMENTO
FONDAZIONE
COLTURE
COMUNE
ETTOMETRI
P.G.
38.95
362.24
98.61
254.30
268.30
257.21
254.49
15
18
21
16
18
16
16
15
SOD
DOS
DOS
SS
SS
SS
SS
SEMINATIVO
PIEGARO
0Km + 1
0Km + 2
0Km + 3
0Km + 4
0Km + 5
0Km + 6
0Km + 7
0Km + 8
0Km + 9
1Km + 0
1Km + 1
1Km + 2
1Km + 3
1Km + 4
1Km + 5
1Km + 6

REV	DATA REVISIONE	OGGETTO DELLA MODIFICA	UTENTE	CONTR	APPROVATO

ENEL
Societa' per azioni

DIREZIONE DISTRIBUZIONE
MARCHE - UMBRIA
ESERCIZIO E MANUTENZIONE
Reparto Linee A.T. PG

APPROVATO
CONTROLL.
UTENTE P.
SEZIONE
DISEGNO/FILE.DWG 28.0644/280644PR
DATA 10 Marzo 1998
SCALA L=1:2000 H=1:500
EDIZIONE 003

IMPIANTO *LINEA 150 kV Terna 28.0644*
TITOLO *LINEA 150 kV DA SSE PIETRAFITTA C/P CHIUSI*
ELABORATO *PROFILO ALTIMETRICO*
BASE TOPOGRAFICA: [illegible] s.n.c.


Linea Telecom Cavo Aereo
PALO N.8
Strada Vicinale
Pm H=10-12 mt.
TEMP +10°
TEMP +8°
P= 1058
P= 1233
Vigneto
Seminativo
Strada Vicinale
PALO N.9
LINEA AT CONIEL T. 22268
Linea BT Cavo Aereo
Strada Comunale
PALO N.10
Linea BT Cavo Aereo
Giardini Scuola
Strada Vicinale
Edificio mcd
Strada Comunale
PALO N.11
Linea BT Cavo Aereo
Baracca in Linea H= 2.50 mt.
Baracca
Strada Comunale
Cipressi H=10 mt.
TEMP +2°
Linea BT 4 Fili
Linea BT Cavo Aereo
Strada Vicinale
Cipresso H=10 mt.
P= 1551
P= 1021
PALO N.12
Giardini
Oliveto
Incolto
Strada Vicinale
Linea BT Cavo Aereo
TEMP +1°
PALO N.13
P= 1196
Bosco H= 8 mt.
PANICALE
Strada Vicinale
Linea BT 4 Fili
TEMP 0°
Fosso
PALO N.14
P= 1117
Pioppi H=15 mt.
Fosso
Linea Telecom Cavo Aereo
Abitazione
Palo N.209 SS2
Linea AT CONIEL T.22268
Linea BT Cavo Aereo
Palo N.208 DDD
Linea BT Cavo Aereo
Edifici
Baracca
Linea BT Cavo Aereo
Linea BT 4 Fili


PALO N.15
Linea BT 4 Fili
Strada Comunale Colle Calzolaro
Linea MT 3 Fili
TEMP +1°
PALO N.36
Angolo Nuovo Edificio Sotto Filo Medio
PALO N.37
S.P. N.306 CASTIGLIONESE KM. 0+646
Fosso delle Cigne
Pioppi Ht15 mt.
PALO N.38
Strada Vicinale
Linea MT 3 Fili
TEMP +10°
PALO N.39
PALO N.20 su Confine di Proprietà
TEMP +5°
PALO N.21
Strada Vicinale
PALO N.22
Linea BT Cavo Aereo
S.P. N.310 DI PACIANO NON KM.
PALO N.23
Fosso
P= 1117 | P= 1106
P= 1106 | P= 935
P= 935 | P= 895
P= 895 | P= 922
Linea BT
4 Fili
Edificio
Linea MT
3 Fili
Linea BT Cavo Aereo
Bosco Ht 8 mt.
Oliveto Ht 4 mt.
Semin. Arborato
Bosco Ht 8 mt.
Bosco Ht 10 mt.
Seminativo
Bosco Ht10 mt.
PANICALE
Sem.

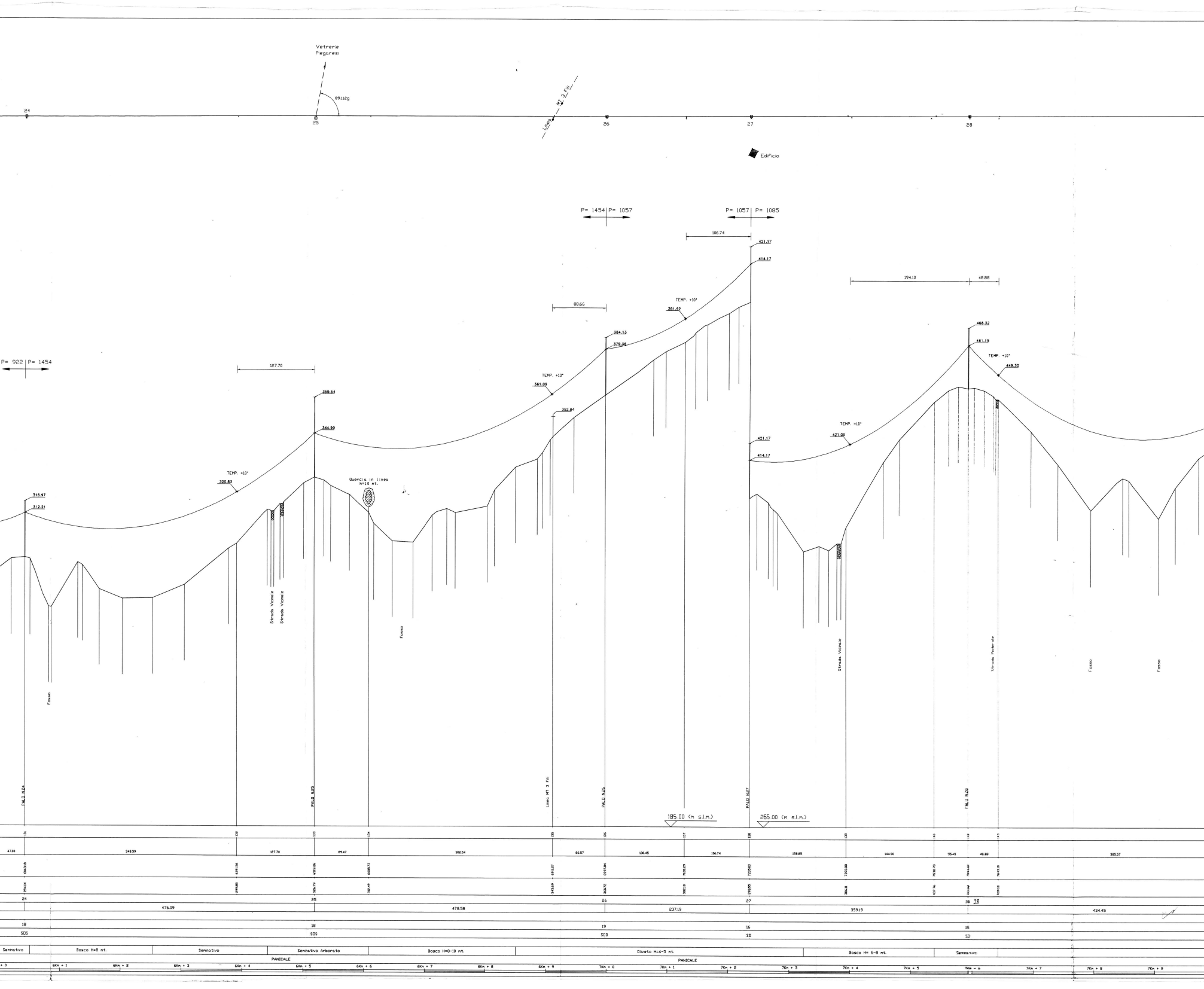
Vetrerie Piegaresi
89.112g
Linea MT 3 Fili
24
25
26
27
28
Edificio
P= 922 | P= 1454
P= 1454 | P= 1057
P= 1057 | P= 1085
127.70
88.66
106.74
194.10
48.88
316.97
312.21
320.83
TEMP. +10°
359.54
344.90
352.84
361.09
384.13
379.36
391.92
421.17
414.17
421.00
468.32
461.15
449.30
Quercia in linea H=10 mt.
Strada Vicinale
Strada Vicinale
Fosso
Strada Poderale
PALO N.24
PALO N.25
PALO N.26
PALO N.27
PALO N.28
185.00 (m s.l.m.)
265.00 (m s.l.m.)
131
132
133
134
135
136
137
138
139
140
141
47.00
348.39
127.70
89.47
382.54
86.57
130.45
106.74
158.85
144.90
55.41
46.88
385.57
6043.18
6391.56
6519.26
6608.73
6911.27
6997.84
7128.29
7235.03
7393.88
7538.78
7643.10
294.14
299.85
326.79
312.49
343.69
366.72
382.18
398.55
386.11
437.76
439.18
24
25
26
27
28
476.09
478.58
237.19
359.19
434.45
18
18
19
16
18
SDS
SDS
SDD
SD
SS
Seminativo
Bosco H=8 mt.
Seminativo
Seminativo Arborato
Bosco H=8-10 mt.
Oliveto H=4-5 mt.
Bosco H= 6-8 mt.
Seminativo
PANICALE
PANICALE
6Km + 1
6Km + 2
6Km + 3
6Km + 4
6Km + 5
6Km + 6
6Km + 7
6Km + 8
6Km + 9
7Km + 0
7Km + 1
7Km + 2
7Km + 3
7Km + 4
7Km + 5
7Km + 6
7Km + 7
7Km + 8
7Km + 9

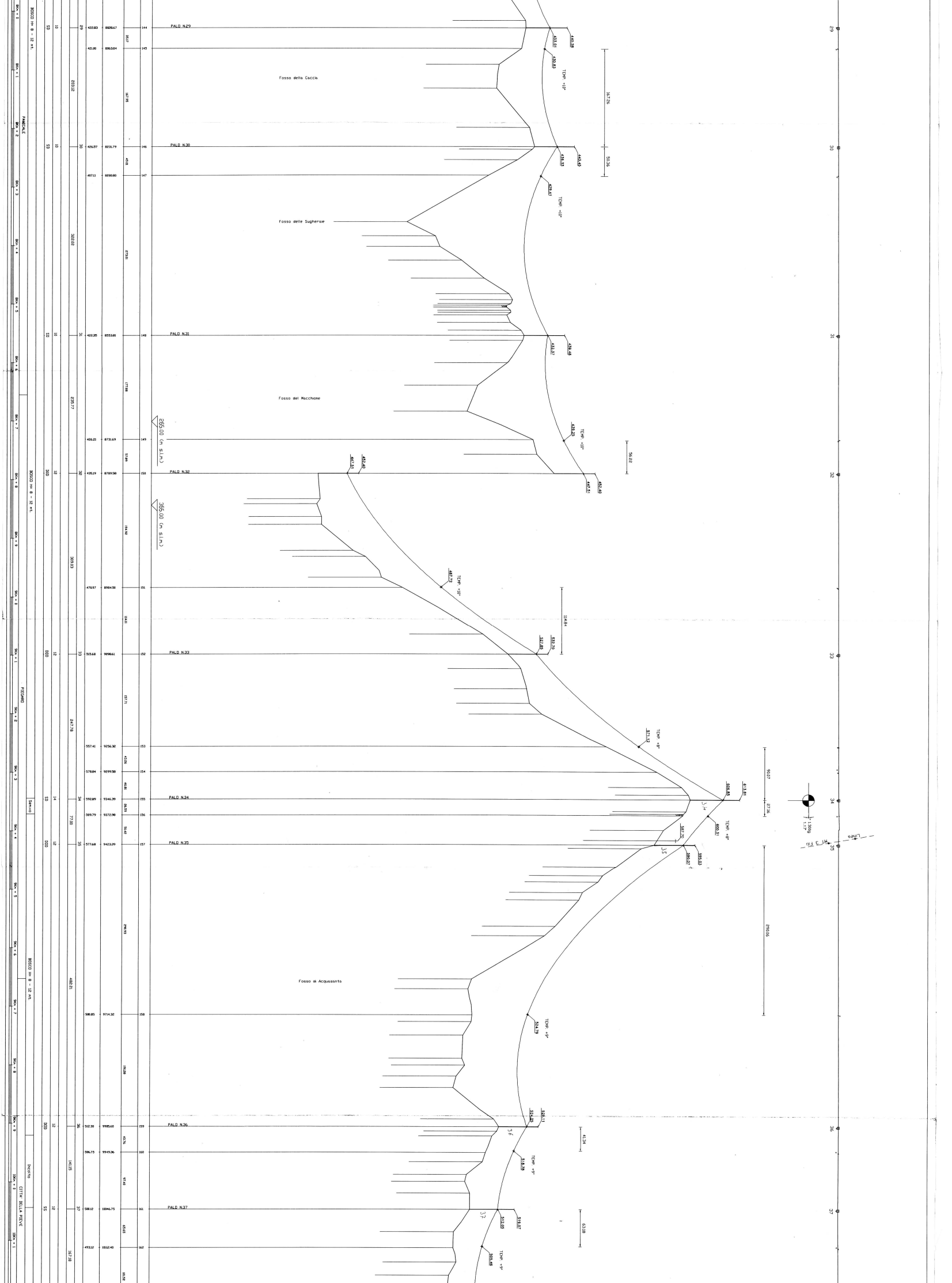
PALO N.29
PALO N.30
PALO N.31
PALO N.32
PALO N.33
PALO N.34
PALO N.35
PALO N.36
PALO N.37
Fosso della Caccia
Fosso delle Sugherete
Fosso del Macchione
Fosso di Acquasanta
265.00 (m s.l.m.)
365.00 (m s.l.m.)
TEMP +10°
TEMP +10°
TEMP +10°
TEMP +10°
TEMP +8°
TEMP +8°
TEMP +9°
TEMP +9°
TEMP +9°
167.26
50.36
56.22
114.84
90.07
27.36
290.06
41.34
63.38
BOSCO H= 8 - 12 mt.
PANICALE
BOSCO H= 8 - 12 mt.
PIEGARO
BOSCO H= 8 - 12 mt.
CITTA' DELLA PIEVE
Seminativo
Incolto
Linea


PALO N.38
Fosso
TEMP. +5°
498.55
502.65
507.44
9756
P= 1085
P= 973
PALO N.39
508.70
513.85
12228
TEMP. +8°
457.33
Edificio
365.00 (m s.l.m.)
285.00 (m s.l.m.)
PALO N.40
404.86
409.71
7578
TEMP. +8°
393.58
P= 973
P= 1121
PALO N.41
387.60
392.51
12126
TEMP. +10°
368.78
PALO N.42
359.49
378.78
346.00
Linea MT 3 Fili
17886
TEMP. +8°
346.87
Recinzione H= 1.80 mt.
332.27
Linea BT Cavo Aereo
PALO N.43
345.05
352.37
P= 1121
P= 1158
20866
Recinzione H= 1.80 mt.
Fosso
TEMP. +8°
321.52
265.00 (m s.l.m.)
316.49
Linea BT Cavo Aereo
185.00 (m s.l.m.)
PALO N.44
335.99
340.77
P= 1158
P= 976
6590
TEMP. +10°
321.85
PALO N.45
310.72
317.82
P= 976
P= 1088
15856
Strada Comunale di Casal Verso
TEMP. +7°
284.64
Linea MT 3 Fili
Linea BT Cavo Aereo
Linea BT Cavo Aereo
Edificio
38
39
40
41
42
43
44
45
BOSCO H= 8 - 12 mt.
Diverso H= 4-5 mt.
BOSCO H= 8 - 10 mt.
Seminativo
Diverso H= 4-5 mt.
CITTA DELLA PIEVE
Bosco H= 10 - 12 mt.
Cespugliato
Seminativo Arborato
SDS
SS
SDS-o-SOD
SOD
SS
SS
SD
SS
13
16
14
14
18
18
16
14
38
39
40
41
42
43
44
45
231.74
365.02
212.60
354.74
272.67
417.73
182.57
695.09
489.38
10213.92
473.80
10348.70
490.81
10445.67
432.01
10612.33
407.63
10691.73
396.64
10810.68
388.08
10887.29
373.52
11073.28
356.49
11143.66
351.81
11370.02
336.48
11481.12
335.37
11557.96
325.38
11632.70
327.41
11650.69
304.03
11939.93
309.25
11998.66
307.85
12068.48
288.83
12141.84
297.09
12251.00
283.27
12411.52
134.77
96.97
166.66
79.41
118.95
76.61
185.99
17.99
73.48
109.15
160.52
12.13
163
164
165
166
167
168
169
170
171
172
173
174
175
176
177
178
179
180
181
182
183
184
10Km + 2
10Km + 3
10Km + 4
10Km + 5
10Km + 6
10Km + 7
10Km + 8
10Km + 9
11Km + 0
11Km + 1
11Km + 2
11Km + 3
11Km + 4
11Km + 5
11Km + 6
11Km + 7
11Km + 8
11Km + 9
12Km + 0
12Km + 1
12Km + 2
12Km + 3
12Km + 4


Linea BT 4 Fili
Strada Comunale
PALO N.46
STRADA PROVINCIALE N.309 DI MOIANO KM. 1+780
PALO N.47
Torrente di Moiano
Canale di Bonifica
Linea BT 2 Fili
Linea MT 3 Fili
PALO N.48
PALO N.49
PALO N.50
Strada Comunale
PALO N.51
Strada Campestre
Strada Comunale
PALO N.52
PALO N.53
STRADA PROVINCIALE N.311 DI MARANZANO KM. 0+902
Canale di Bonifica
PALO N.54
Torrente di Maranzano
Linea BT 4 Fili
PALO N.55
PALO N.56
Strada Privata
P= 1088
P= 919
P= 1353
P= 1217
CITTA' DELLA PIEVE
Seminativo
BOSCO Ht 6 - 8 mt.
Oliveto
Incolto
Bosco misto Ht
BOSCO Ht 8 mt.
BOSCO Ht 10 mt.
Edificio
Cipressi
Quercia
TEMP +6°
TEMP +7°
TEMP +2°
46
47
48
49
50
51
52
53
54
55
56


Linea Telecom Cavo Aereo
PALO N.57
Strada Vicinale
Strada Vicinale
Linea BT 4 Fili
PALO N.58
Strada Poderale
PALO N.59
Strada Vicinale
PALO N.60
PALO N.61
Strada Campestre
PALO N.62
Fosso
PALO N.63
PALO N.64
Strada Comunale
Strada Comunale
Cipressi
Pini H=10 mt.
Giardini
Strada Comunale
Canale
TEMP +7°
TEMP +8°
TEMP +10°
TEMP +10°
TEMP +10°
TEMP +10°
TEMP +10°
TEMP +10°
TEMP +8°
P= 1217 | P= 1114
P= 1114 | P= 840
P= 840 | P= 1100
95.54
70.90
160.66
147.62
60.28
60.74
280.52
153.18
Incolto
Seminativo
Incolto
VIGNETO
Semin. Arbor.
CITTA' DELLA PIEVE
SEMINATIVO
BOSCO H= 10-12 mt.
SEMINATIVO
Strada Comunale
Giardino
Piazzale
Giardini
CITTA' DELLA PIEVE
Linea Telecom Cavo Aereo
Linea BT 4 Fili
57
58
59
60
61
62
63
64

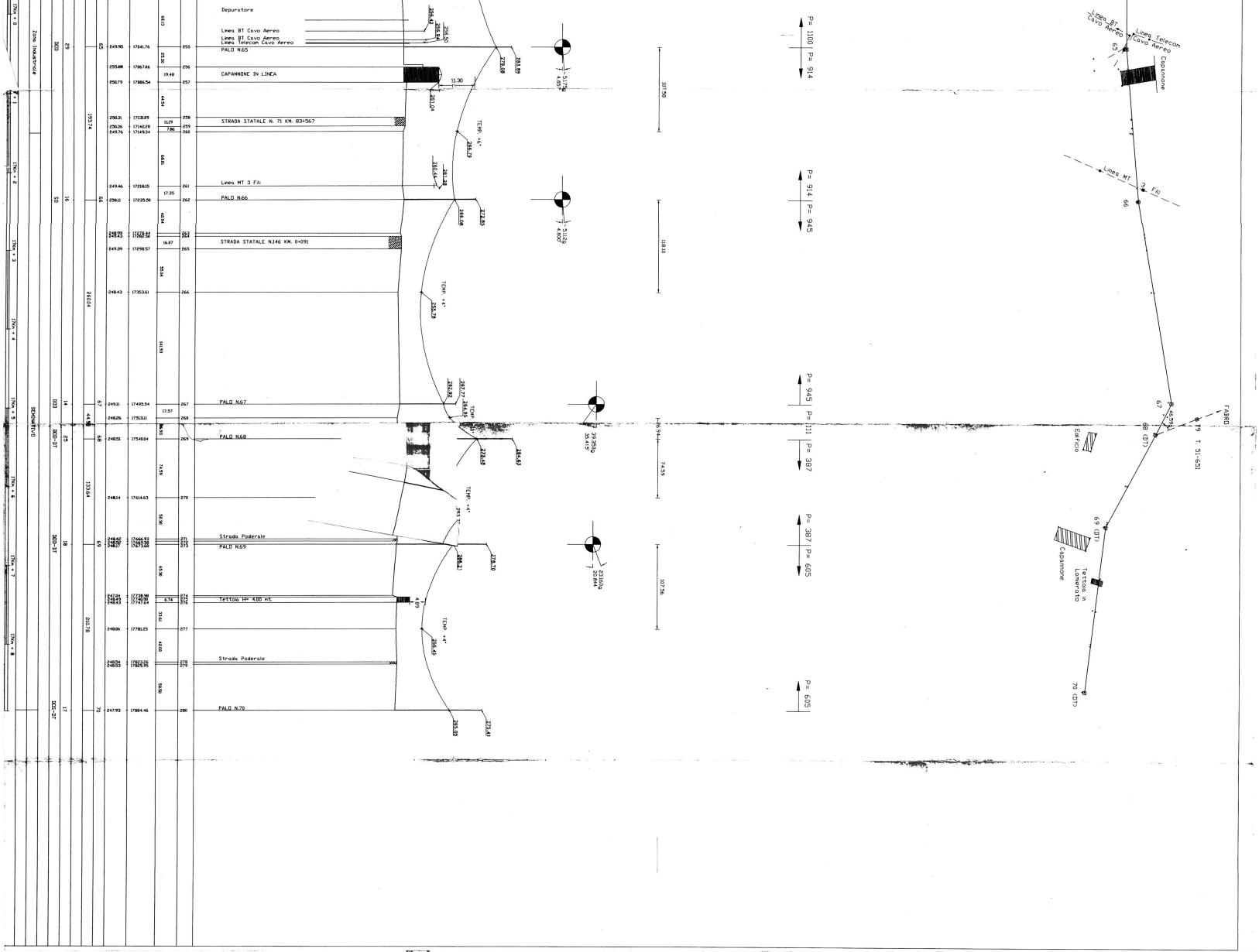
17Km + 0
17Km + 1
17Km + 2
17Km + 3
17Km + 4
17Km + 5
17Km + 6
17Km + 7
17Km + 8
Zona Industriale
SEMINATIVO
DOD
29
SD
16
DDD
14
DOD-DT
25
DOD-DT
18
DOS-DT
17
193.74
260.04
44.50
133.64
210.78
65
66
67
68
69
70
249.95
17041.76
255.08
17067.46
250.79
17086.54
250.31
17131.09
250.36
17142.28
249.76
17149.34
249.46
17218.15
250.11
17235.50
248.99
17278.44
249.43
17282.50
249.39
17298.57
248.43
17353.61
249.11
17495.54
248.26
17513.11
248.51
17540.04
248.34
17614.63
248.42
17666.93
248.26
17669.58
248.17
17673.68
247.04
17738.98
248.49
17740.90
248.43
17747.64
248.06
17781.25
248.54
17823.26
248.53
17825.95
247.93
17884.46
68.13
25.30
19.48
44.54
11.19
7.86
68.81
17.35
42.94
16.07
55.04
141.93
17.57
26.93
74.59
52.30
65.30
6.74
33.61
42.02
58.50
255
256
257
258
259
260
261
262
263
264
265
266
267
268
269
270
271
272
273
274
275
276
277
278
279
280
Depuratore
Linea BT Cavo Aereo
Linea BT Cavo Aereo
Linea Telecom Cavo Aereo
PALO N.65
CAPANNONE IN LINEA
STRADA STATALE N. 71 KM. 83+567
Linea MT 3 Fili
PALO N.66
STRADA STATALE N.146 KM. 0+091
PALO N.67
PALO N.68
Strada Poderale
PALO N.69
Tettoia H= 4.00 mt.
Strada Poderale
PALO N.70
256.42
256.94
256.50
279.08
283.89
11.30
261.04
TEMP. +6°
266.79
260.44
261.28
266.08
272.85
TEMP. +4°
255.78
267.92
267.77
264.95
TEMP. +0°
273.49
284.63
TEMP. +4°
263.37
266.21
278.70
4.89
TEMP. +4°
256.45
265.05
275.41
5.1750
4.657
5.1129
4.600
39.350g
35.415°
23.160g
20.844
107.58
118.10
26.94
74.59
107.56
P= 1100
P= 914
P= 914
P= 945
P= 945
P= 111
P= 387
P= 387
P= 605
P= 605
Linea BT Cavo Aereo
Linea Telecom Cavo Aereo
Capannone
Linea MT 3 Fili
65
66
67
46.59g
68 (DT)
69 (DT)
70 (DT)
FABRO
T9 T. 51-651
Edificio
Tettoia in Lamiera
Capannone