REV	DATA REVISIONE	OGGETTO DELLA MODIFICA	UTENTE	CONTR	APPROVATO

ENEL
Societa' per azioni

DIREZIONE DISTRIBUZIONE
MARCHE - UMBRIA
ESERCIZIO E MANUTENZIONE
Reparto Linee A.T. PG

APPROVATO	
CONTROLL.	
UTENTE P.	
SEZIONE	
DISEGNO/FILE.DWG	28.0651/280651PL
DATA	10 Marzo 1999
SCALA	1:2000
EDIZIONE	002

IMPIANTO *LINEA 150 kV Terna 28.0651*
TITOLO *LINEA 150 kV DA C/P FABRO A C/P CHIUSI*
ELABORATO *PLANIMETRIA CATASTALE*
BASE TOPOGRAFICA: *MAS.CE. s.n.c.*

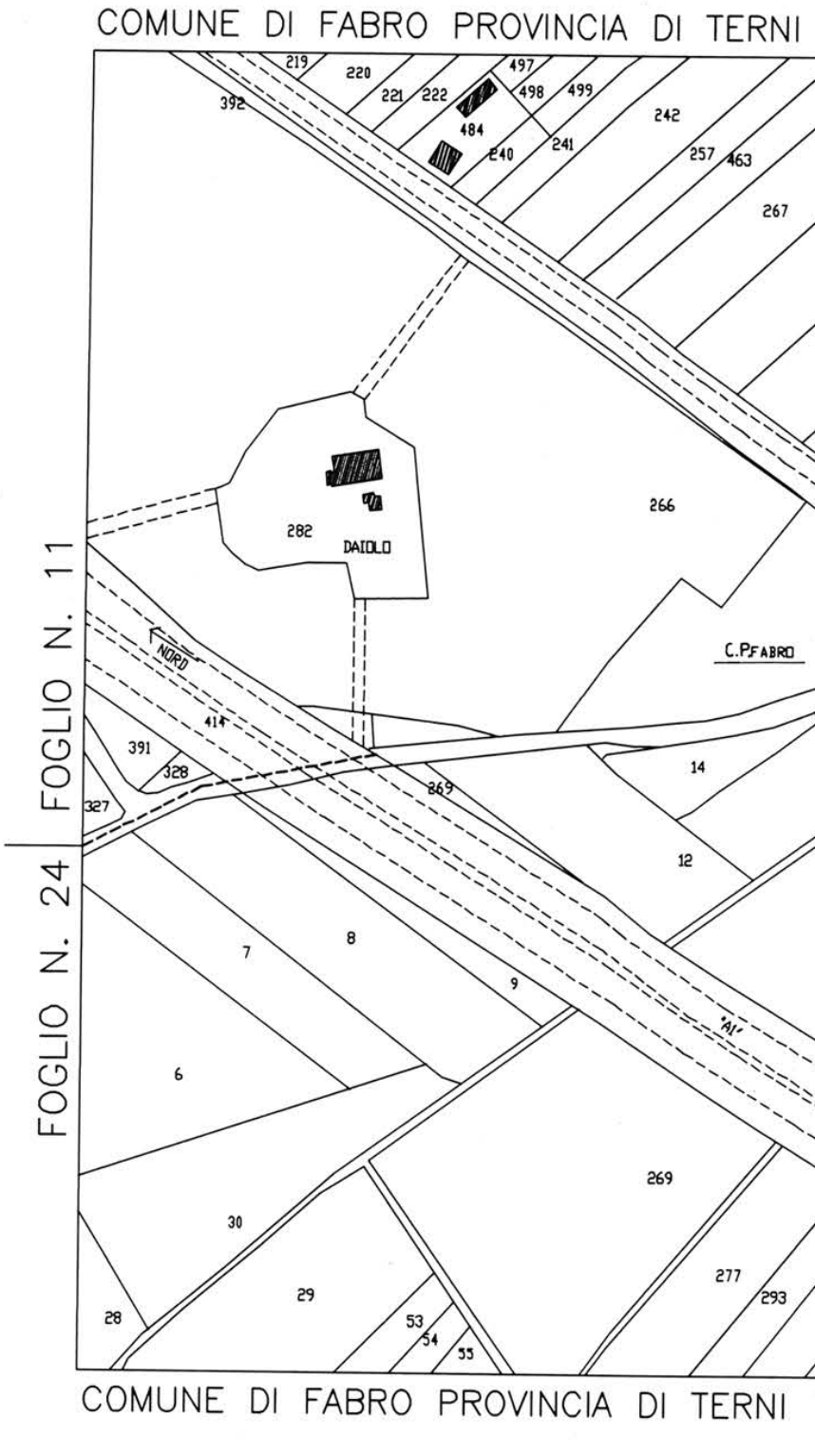
COMUNE DI FABRO PROVINCIA DI TERNI
FOGLIO N. 24
FOGLIO N. 11
219
220
221
222
497
498
499
484
240
241
242
257
463
267
392
282
DAIOLO
266
C.P.FABRO
NORD
414
391
328
327
269
14
12
7
8
9
"A1"
6
269
30
29
28
53
54
55
277
293
COMUNE DI FABRO PROVINCIA DI TERNI

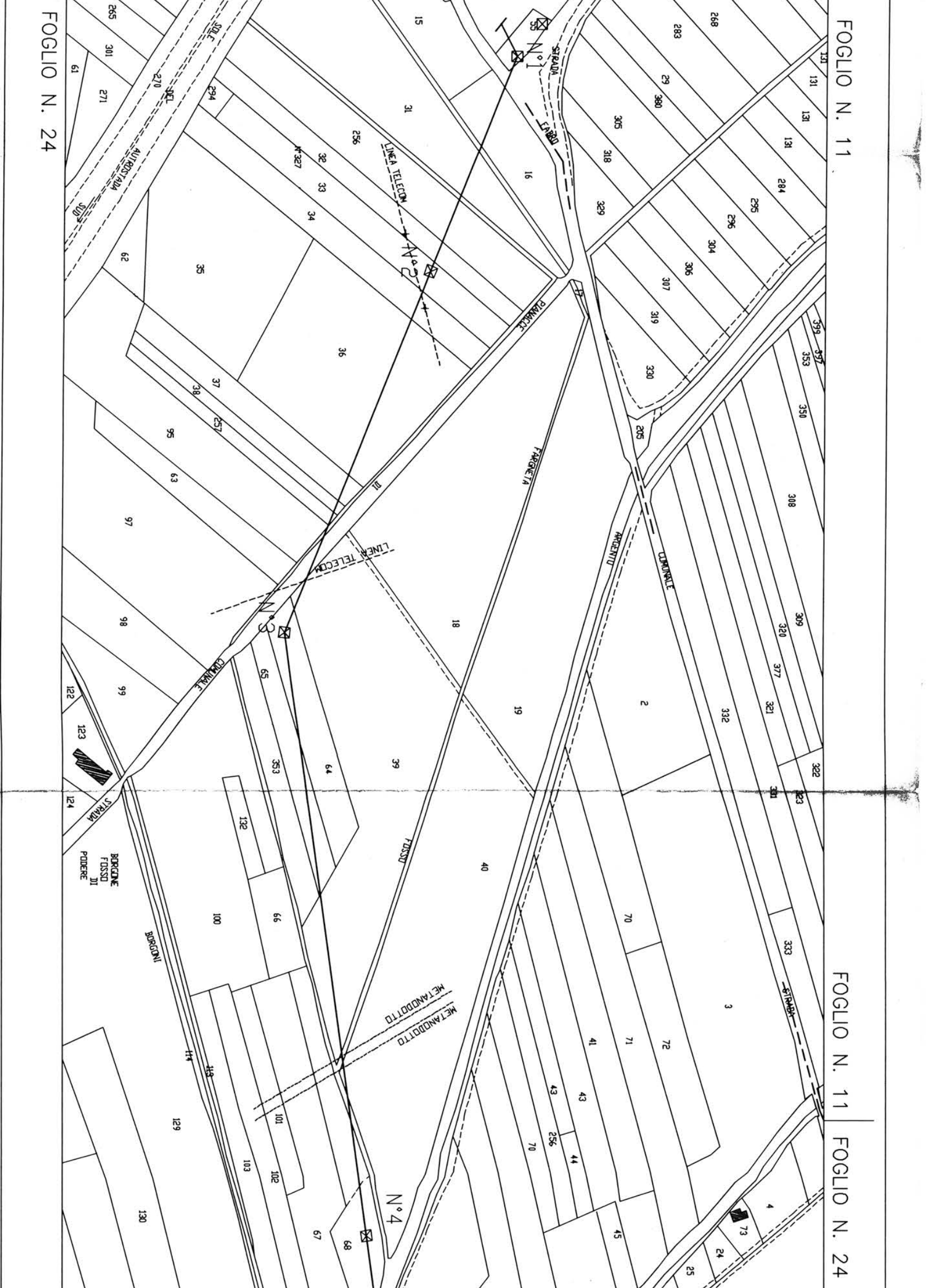
FOGLIO N. 11
FOGLIO N. 24
FOGLIO N. 11
FOGLIO N. 24
N°1
N°2
N°3
N°4
LINEA TELECOM
LINEA TELECOM
METANODOTTO
METANODOTTO
STRADA
FABBRO
COMUNALE
ARGENTO
FARNETA
PANACCE
DI
COMUNALE
FOSSO
STRADA
BORGONI
PODERE DI FOSSO BORGONE
AUTOSTRADA DEL SOLE
SUD
STRADA
N°327
15
16
18
19
31
32
33
34
35
36
37
38
39
40
2
3
256
257
62
63
95
97
98
99
122
123
124
65
353
64
132
100
66
101
102
103
114
115
129
130
67
68
41
43
43
70
70
71
72
256
44
45
4
73
24
25
265
301
61
271
270
294
55
268
283
29
380
305
318
329
131
131
131
131
284
295
296
304
306
307
319
330
205
17
399
397
353
350
308
309
320
377
321
332
322
323
331
333

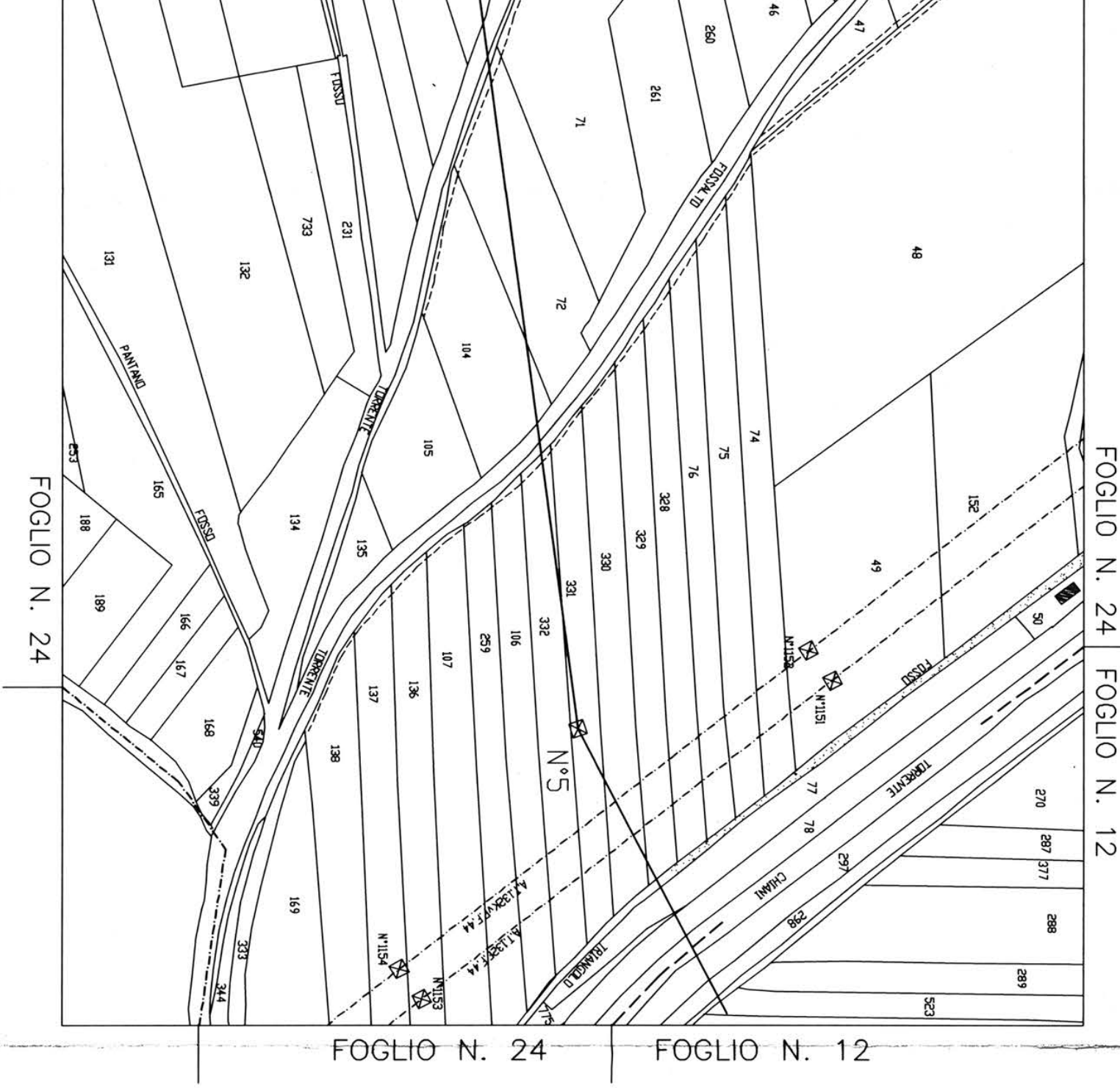
FOGLIO N. 24
FOGLIO N. 24
FOGLIO N. 12
FOGLIO N. 24
FOGLIO N. 12
N°5
PANTANO
FOSSO
TORRENTE
FOSSALTO
TORRENTE
CHIANI
TRIANGOLO
A.T.132KV F.44
A.T.132 F.44
N°1151
N°1152
N°1153
N°1154
131
132
733
231
104
105
134
135
165
188
189
166
167
168
540
339
333
344
169
138
137
136
107
259
106
332
331
330
329
328
76
75
74
71
72
260
261
46
47
48
49
50
152
77
78
297
298
270
287
377
288
289
523
253

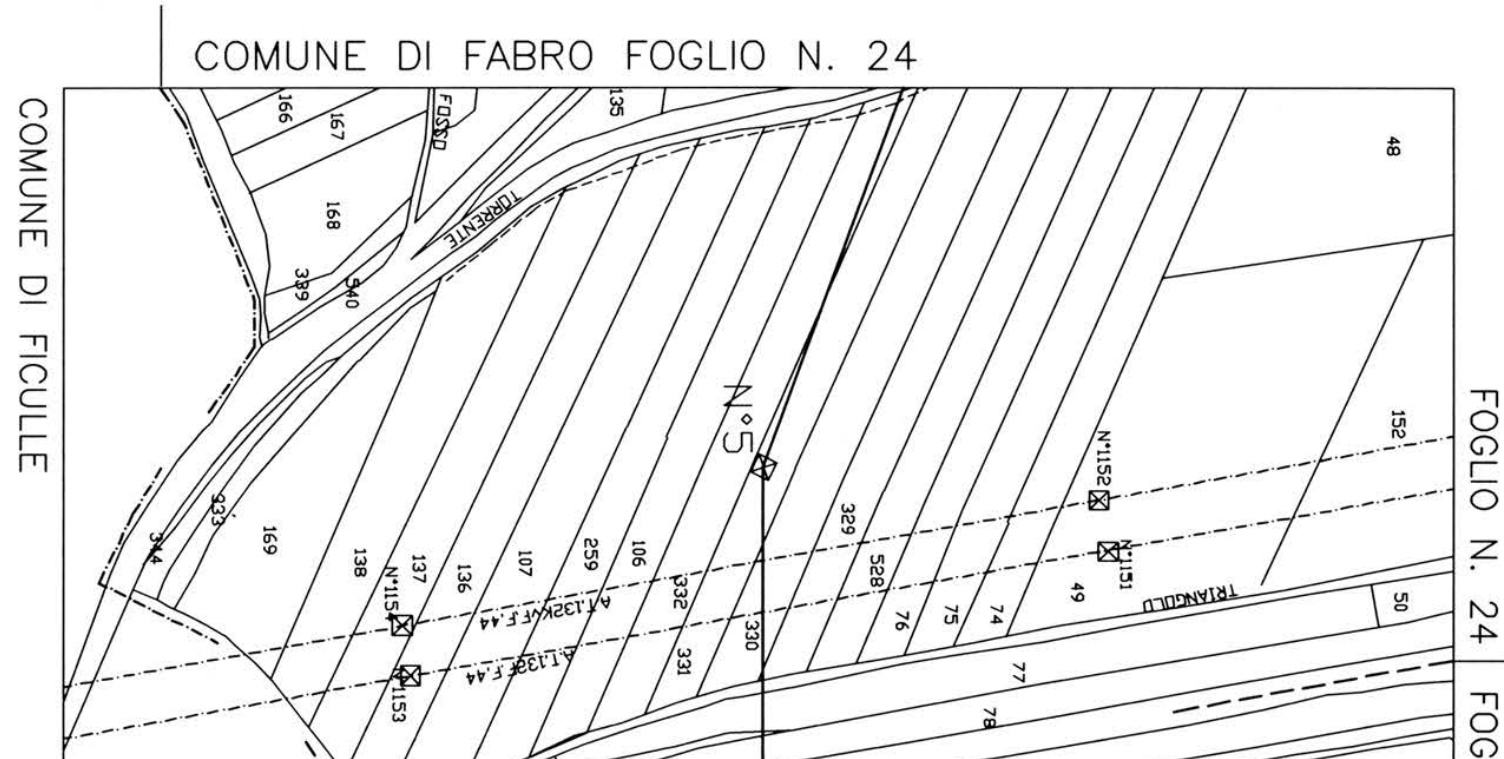
COMUNE DI FABRO FOGLIO N. 24
COMUNE DI FICULLE
FOGLIO N. 24
FOG
N°5
FOSSO
TORRENTE
TRIANGOLO
A.T.132KV F.44
A.T.132 F.44
N°1151
N°1152
N°1153
N°1154
166
167
168
135
339
540
333
344
169
138
137
136
107
259
106
332
331
330
329
528
76
75
74
49
48
152
50
77
78

COMUNE DI FICULLE | COMUNE DI FABRO FOGLIO N. 12

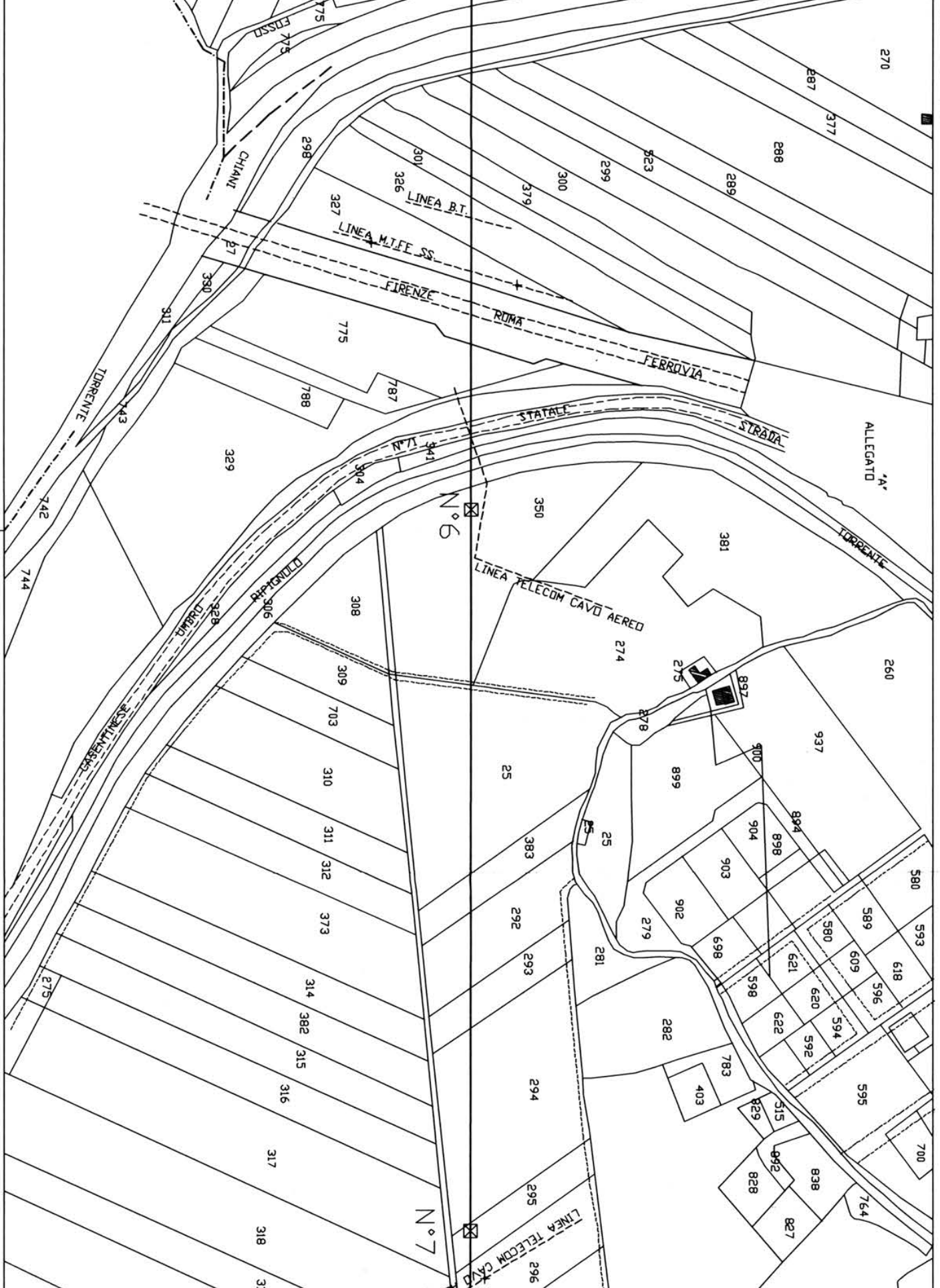
LIO N. 12
FOSSO
TORRENTE CHIANI
LINEA B.T.
LINEA M.T. FE SS.
FERROVIA FIRENZE ROMA
STRADA STATALE N°71 UMBRO CASENTINESE
RIPIGNOLO
TORRENTE
ALLEGATO "A"
LINEA TELECOM CAVO AEREO
N°6
N°7
LINEA TELECOM CAVO
270
287
377
288
289
323
299
300
379
301
326
298
327
27
330
311
775
787
788
329
743
742
744
341
304
350
381
308
306
328
274
275
897
260
278
937
309
703
310
311
312
373
314
382
315
316
317
318
25
383
292
293
294
295
296
899
900
894
898
904
903
902
279
698
281
282
783
403
829
515
580
589
593
609
618
596
621
620
594
598
622
592
595
700
838
828
827
764
275

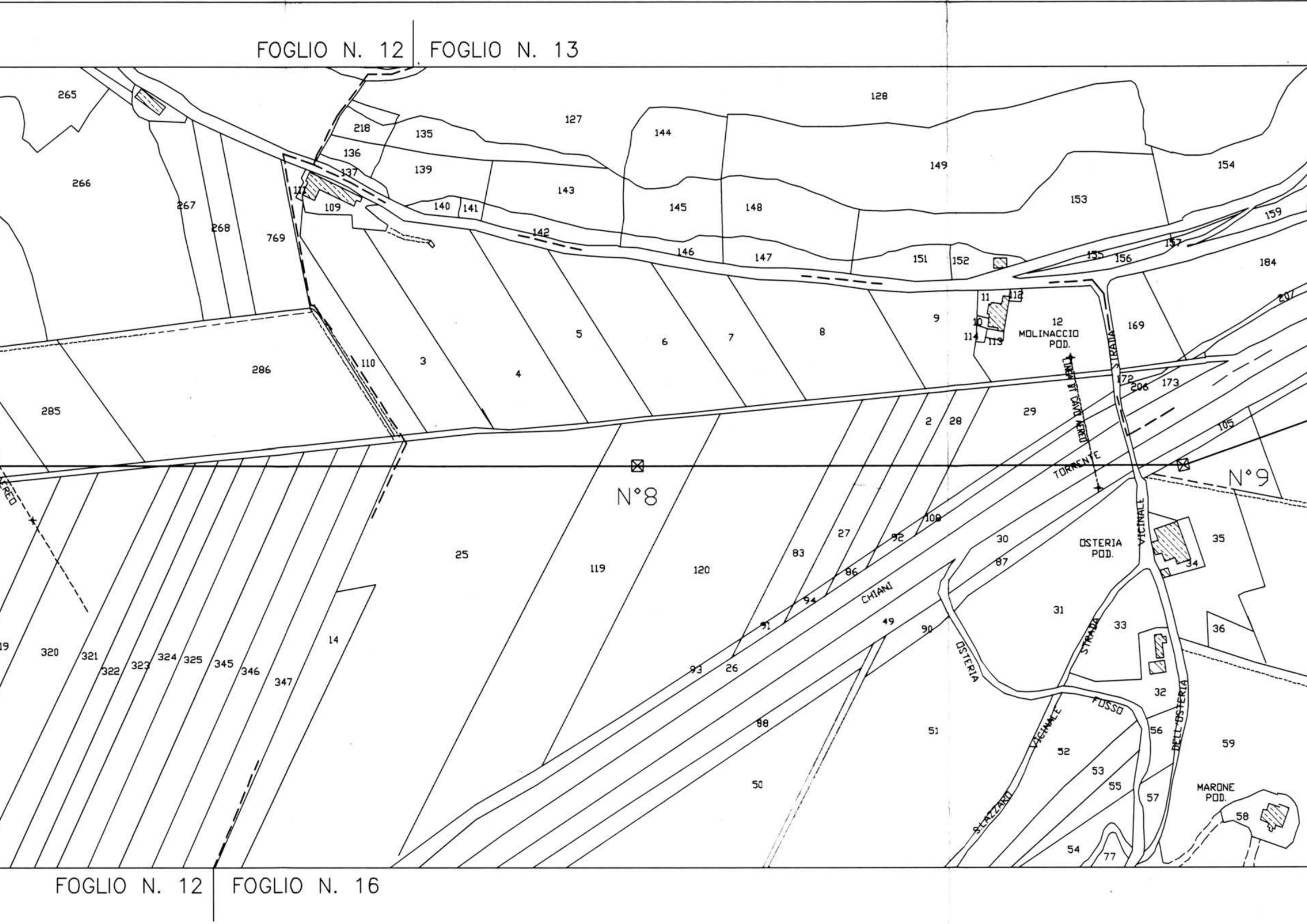
FOGLIO N. 12
FOGLIO N. 13
FOGLIO N. 12
FOGLIO N. 16
N°8
N°9
MOLINACCIO POD.
OSTERIA POD.
MARONE POD.
STRADA VICINALE
STRADA VICINALE DELL'OSTERIA
OSTERIA
S.LAZZARO
FOSSO
TORRENTE
CHIANI
LINEA BT CAVO AEREO
AEREO
265
266
267
268
769
285
286
218
135
136
137
139
109
111
110
127
128
140
141
142
143
144
145
146
147
148
149
151
152
153
154
155
156
157
159
184
207
3
4
5
6
7
8
9
10
11
112
113
114
12
169
172
206
173
2
28
29
105
25
119
120
83
27
92
108
86
94
91
93
26
49
90
30
87
31
33
34
35
36
32
56
59
14
19
320
321
322
323
324
325
345
346
347
88
50
51
52
53
55
57
54
77
58

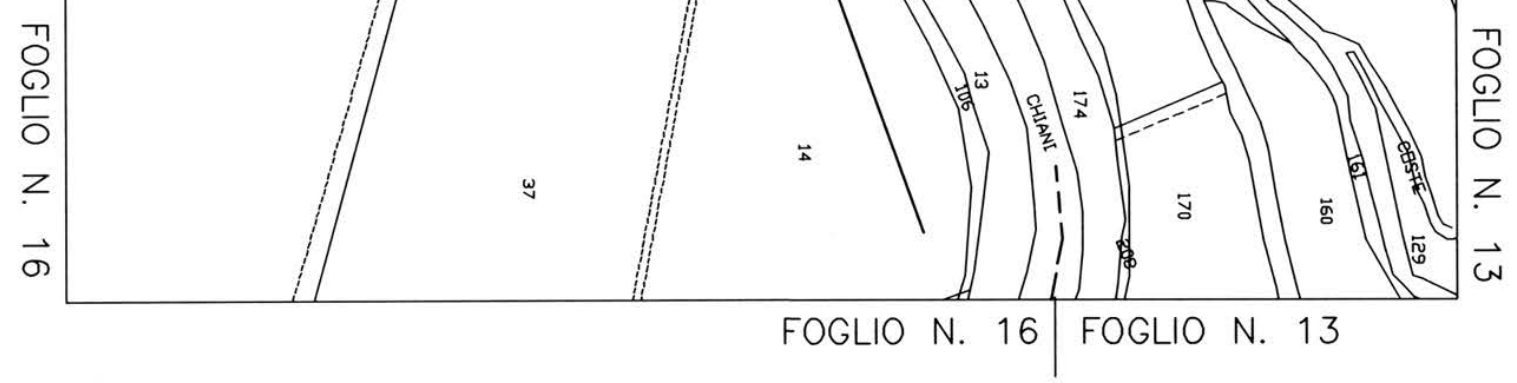
FOGLIO N. 16
FOGLIO N. 13
FOGLIO N. 16
FOGLIO N. 13
37
14
106
13
CHIANI
174
170
208
160
161
COSTE
129

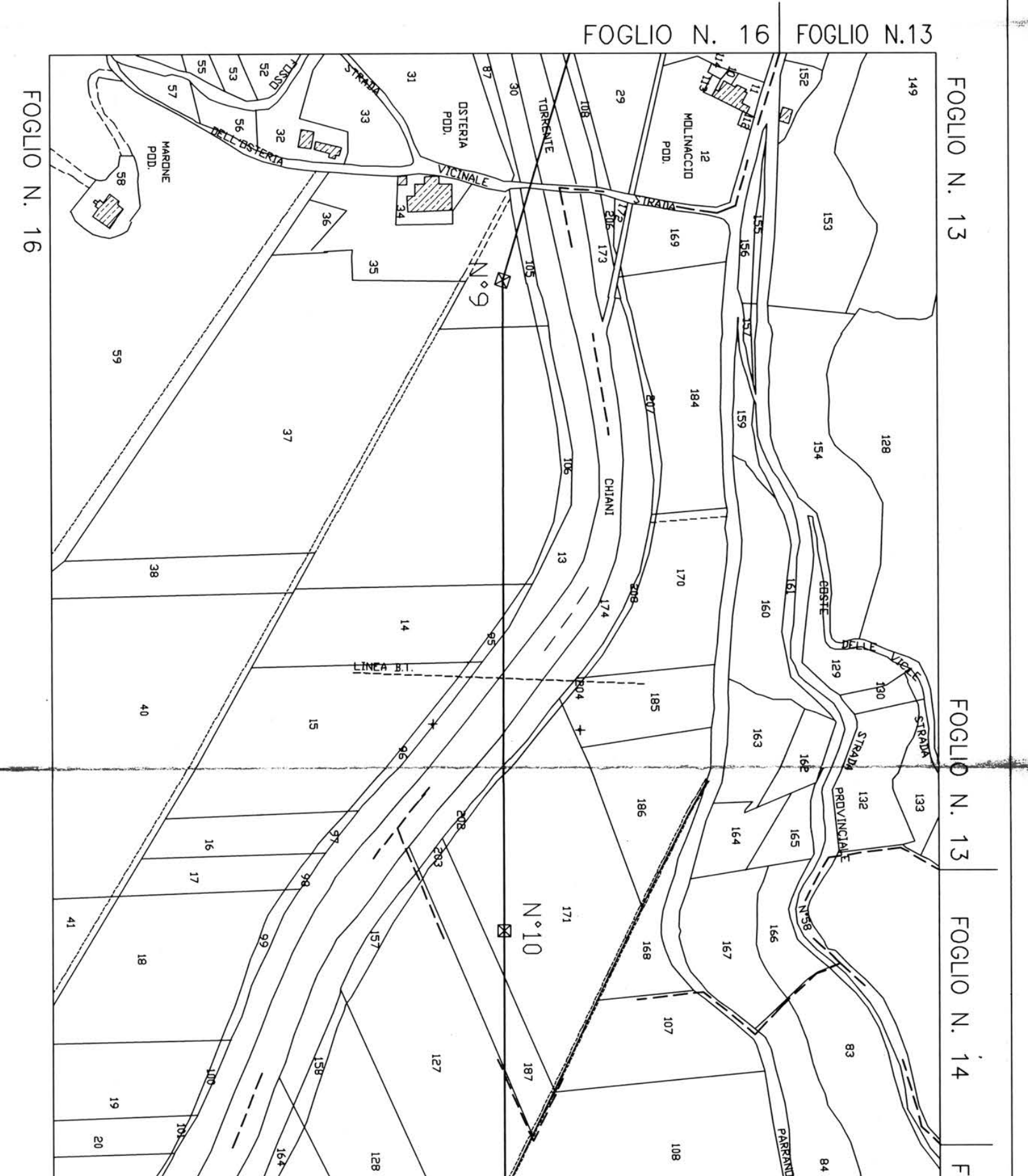
FOGLIO N. 16
FOGLIO N.13
FOGLIO N. 16
FOGLIO N. 13
FOGLIO N. 13
FOGLIO N. 14
STRADA VICINALE DELL'OSTERIA
TORRENTE CHIANI
POD. OSTERIA
POD. MOLINACCIO
POD. MARONE
STRADA
STRADA DELLE VIGLE COSTE
STRADA PROVINCIALE
PARRANO
LINEA B.T.
N°9
N°10
N°58
FOSSO
149
152
153
128
154
129
130
133
132
165
164
163
162
161
160
155
156
157
159
12
11
10
113
114
115
29
108
30
87
31
33
32
34
35
36
55
53
52
57
56
58
59
37
38
14
15
40
16
17
41
18
19
20
169
173
172
205
105
184
207
106
13
170
208
174
95
185
204
96
186
202
203
97
98
99
100
101
157
158
164
171
168
167
166
83
84
107
127
128
187
108

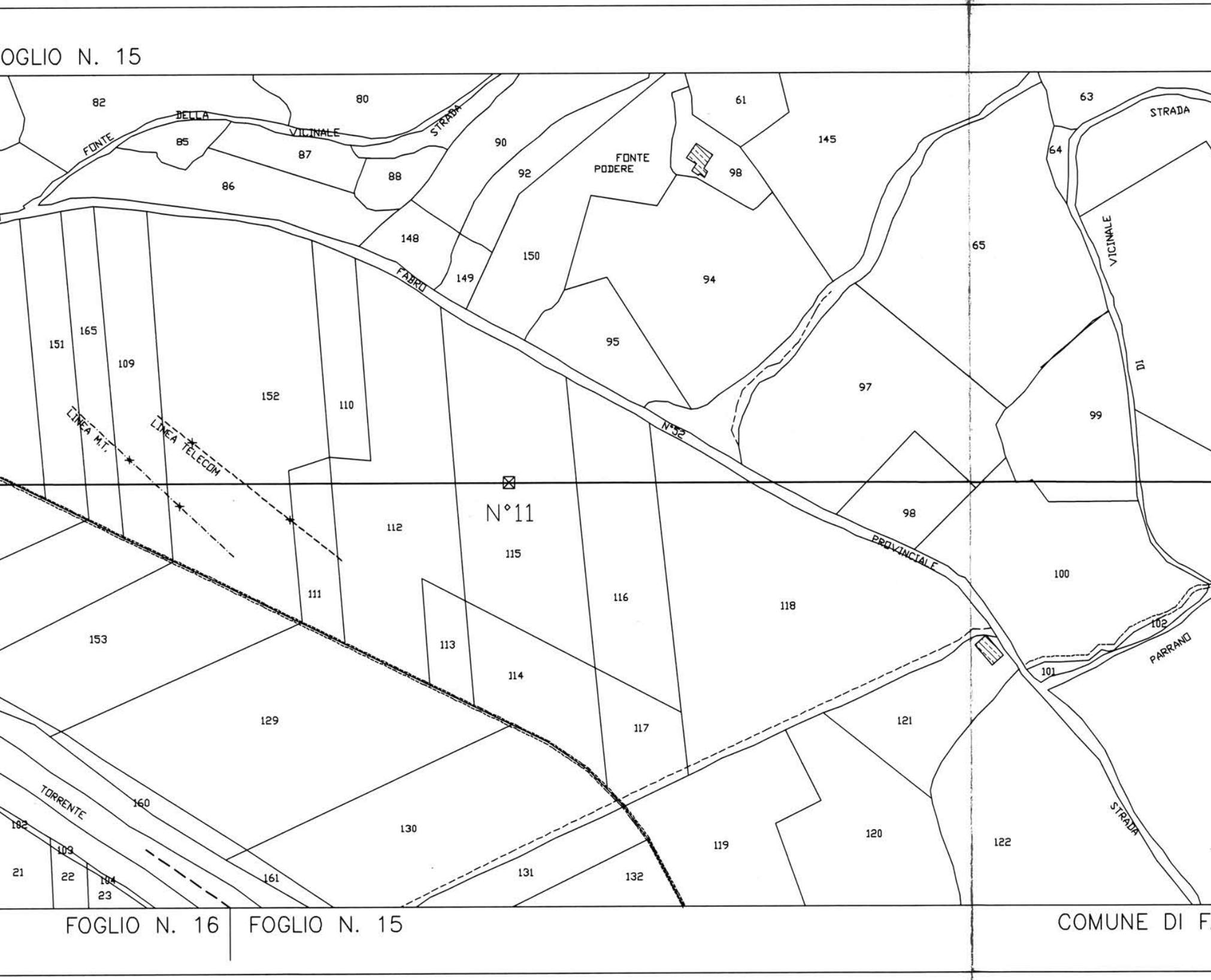
OGLIO N. 15
82
80
63
61
145
STRADA
FONTE
DELLA
VICINALE
STRADA
85
87
86
88
90
92
FONTE
PODERE
98
64
148
150
65
149
FABRO
94
VICINALE
151
165
109
152
110
95
DI
97
99
LINEA M.T.
LINEA TELECOM
N°52
N°11
112
115
98
100
111
116
118
PROVINCIALE
153
113
114
102
PARRANO
101
129
117
121
TORRENTE
160
130
120
122
STRADA
102
103
21
22
104
23
161
131
132
119
FOGLIO N. 16
FOGLIO N. 15
COMUNE DI F

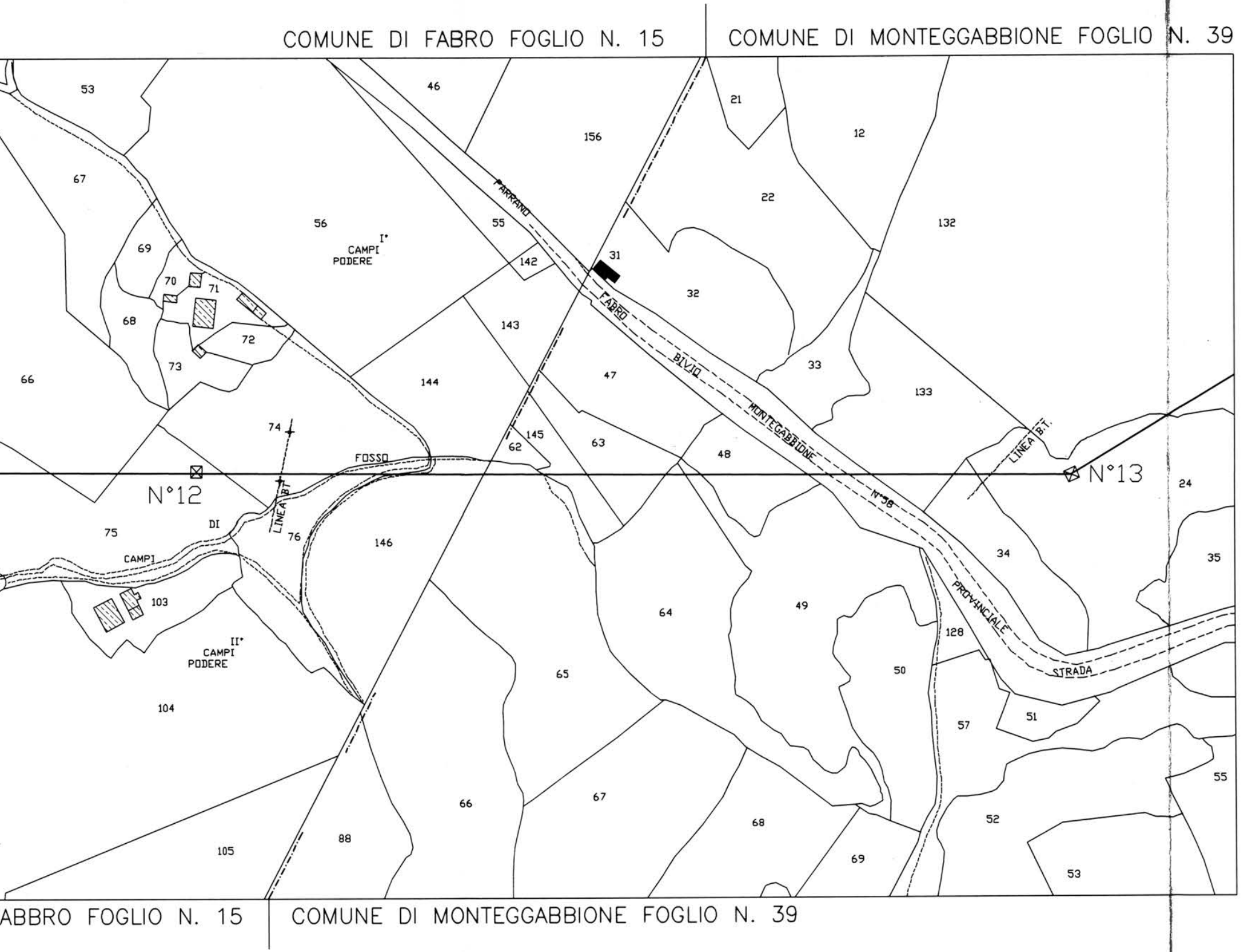
COMUNE DI FABRO FOGLIO N. 15
COMUNE DI MONTEGGABBIONE FOGLIO N. 39
ABBRO FOGLIO N. 15
COMUNE DI MONTEGGABBIONE FOGLIO N. 39
N°12
N°13
I° CAMPI PODERE
II° CAMPI PODERE
CAMPI
DI
FOSSO
LINEA BT
LINEA B.T.
PARRANO
FABRO
BIVIO
MONTEGABBIONE
N°38
PROVINCIALE
STRADA
53
46
156
21
12
67
22
132
56
55
69
142
31
70
71
32
68
72
143
73
33
66
144
47
133
74
145
62
63
48
75
76
146
34
24
35
103
64
49
128
50
65
104
57
51
55
67
66
68
52
88
105
69
53

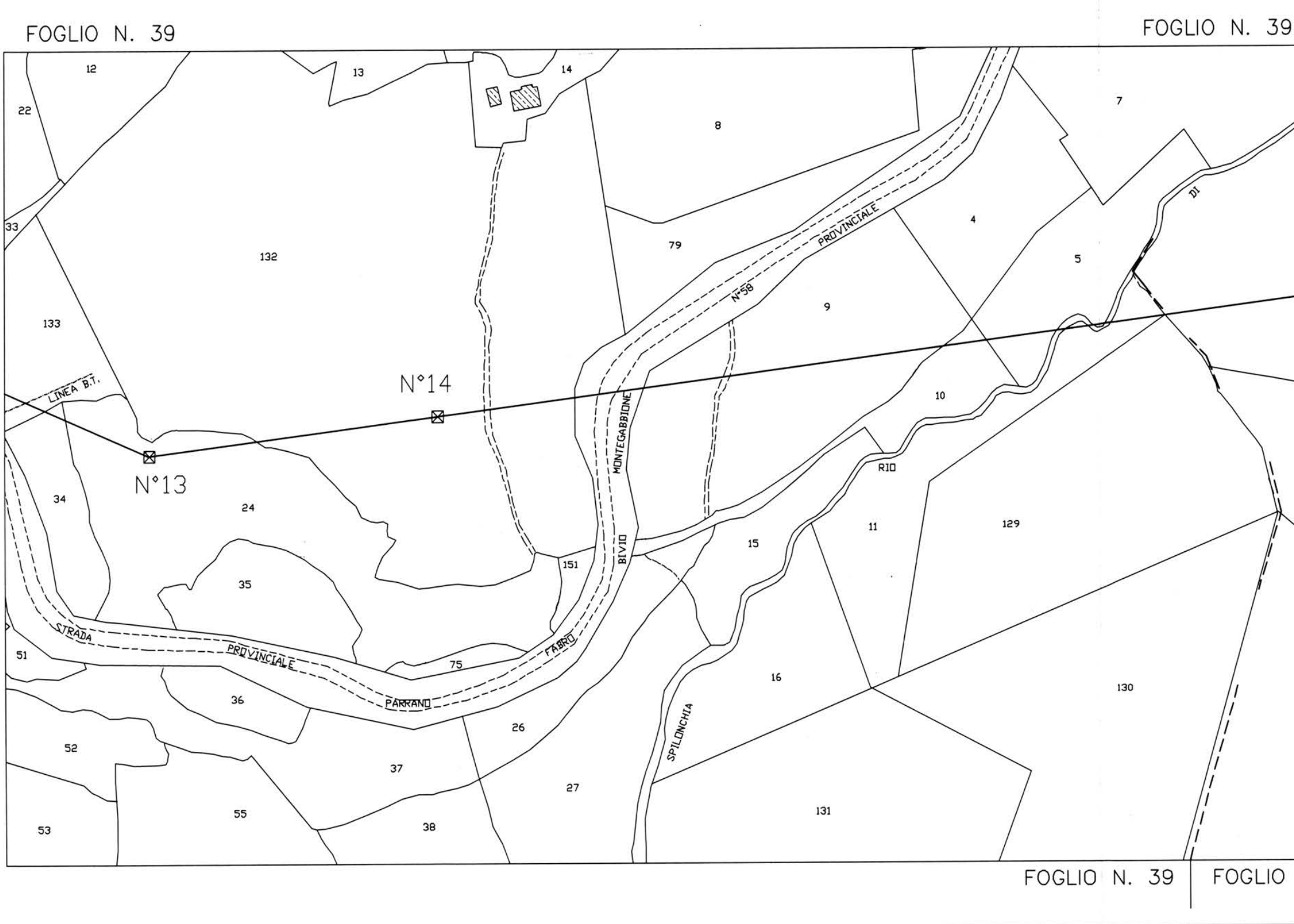
FOGLIO N. 39
FOGLIO N. 39
FOGLIO N. 39
FOGLIO
N°13
N°14
LINEA B.T.
STRADA
PROVINCIALE
PARRANO
FABRO
BIVIO
MONTEGABBIONE
N°58
PROVINCIALE
SPILONCHIA
RIO
DI
12
13
14
22
33
133
132
8
7
79
4
5
9
10
34
24
35
151
15
11
129
51
75
36
16
130
52
26
37
27
55
53
38
131

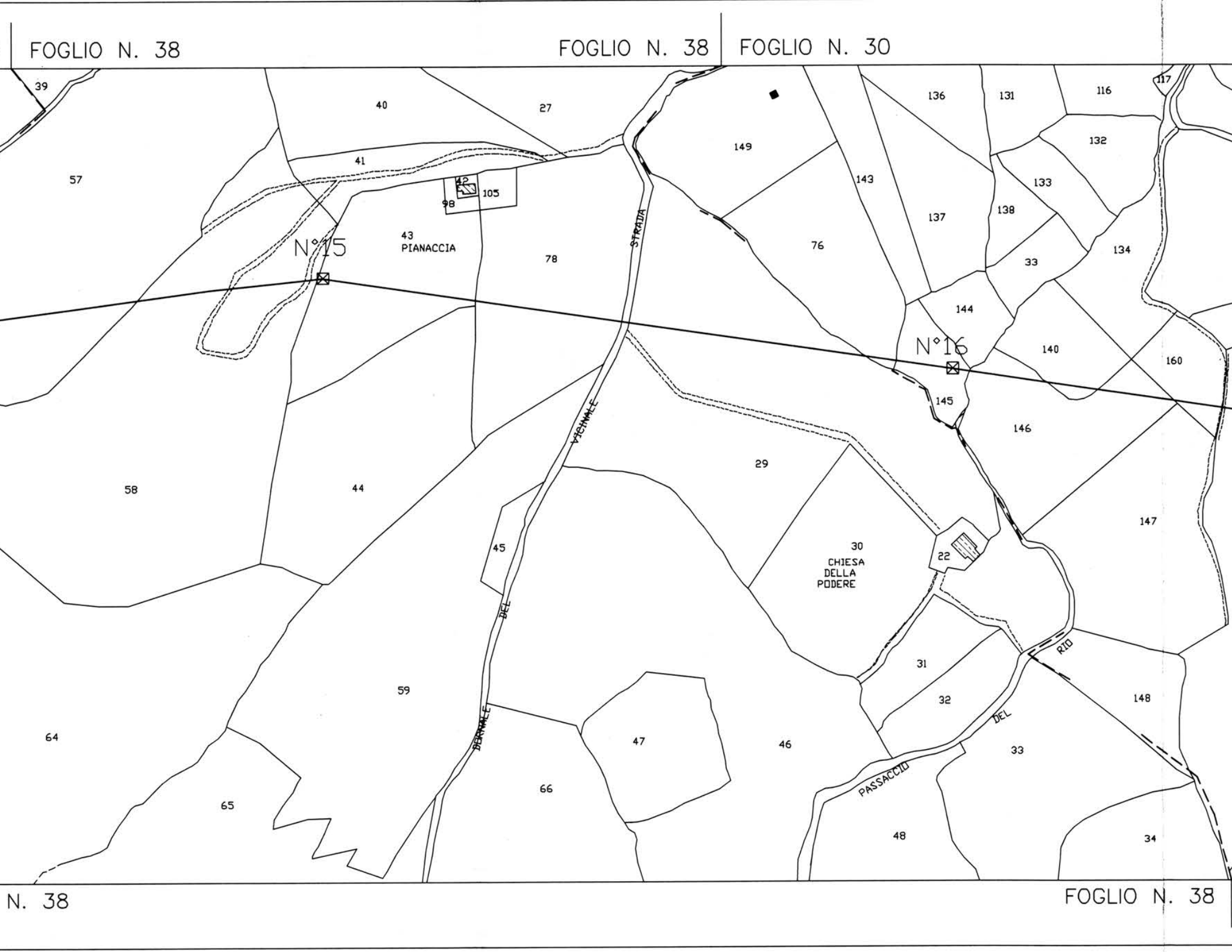
FOGLIO N. 38
FOGLIO N. 38
FOGLIO N. 30
39
40
27
149
136
131
116
117
57
41
42
98
105
143
132
133
138
137
76
134
N°15
43
PIANACCIA
78
STRADA
33
144
N°16
140
160
145
146
VICINALE
29
58
44
147
45
30
CHIESA
DELLA
PODERE
22
DEL
RIO
31
59
32
148
DEL
BERNALE
64
47
46
33
PASSACCIO
65
66
48
34
N. 38
FOGLIO N. 38

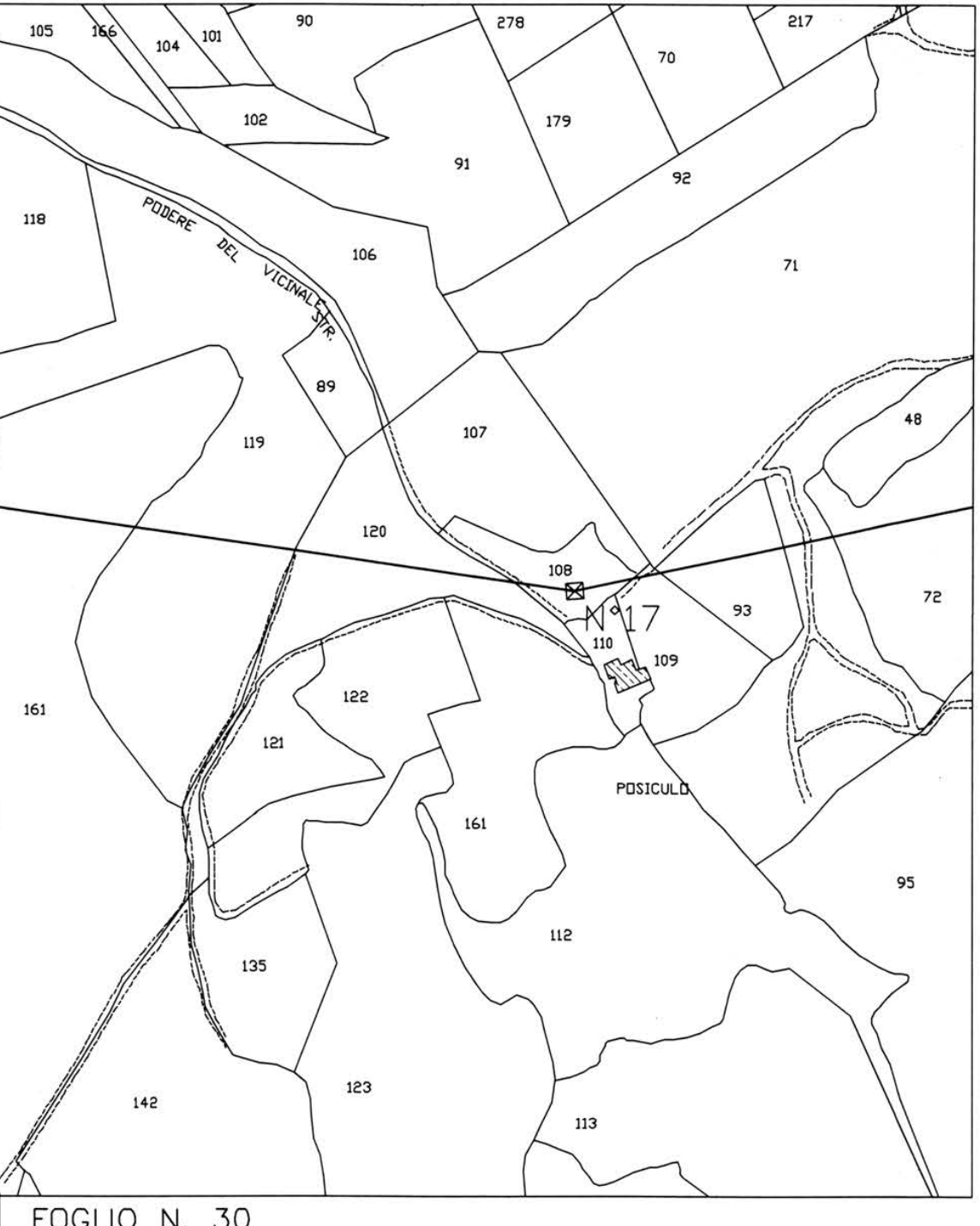
105
166
104
101
90
278
217
70
102
179
91
92
118
PODERE DEL VICINALE STR.
106
71
89
107
48
119
120
108
N°17
93
72
110
109
122
161
121
POSICULO
161
95
112
135
142
123
113

FOGLIO N. 30

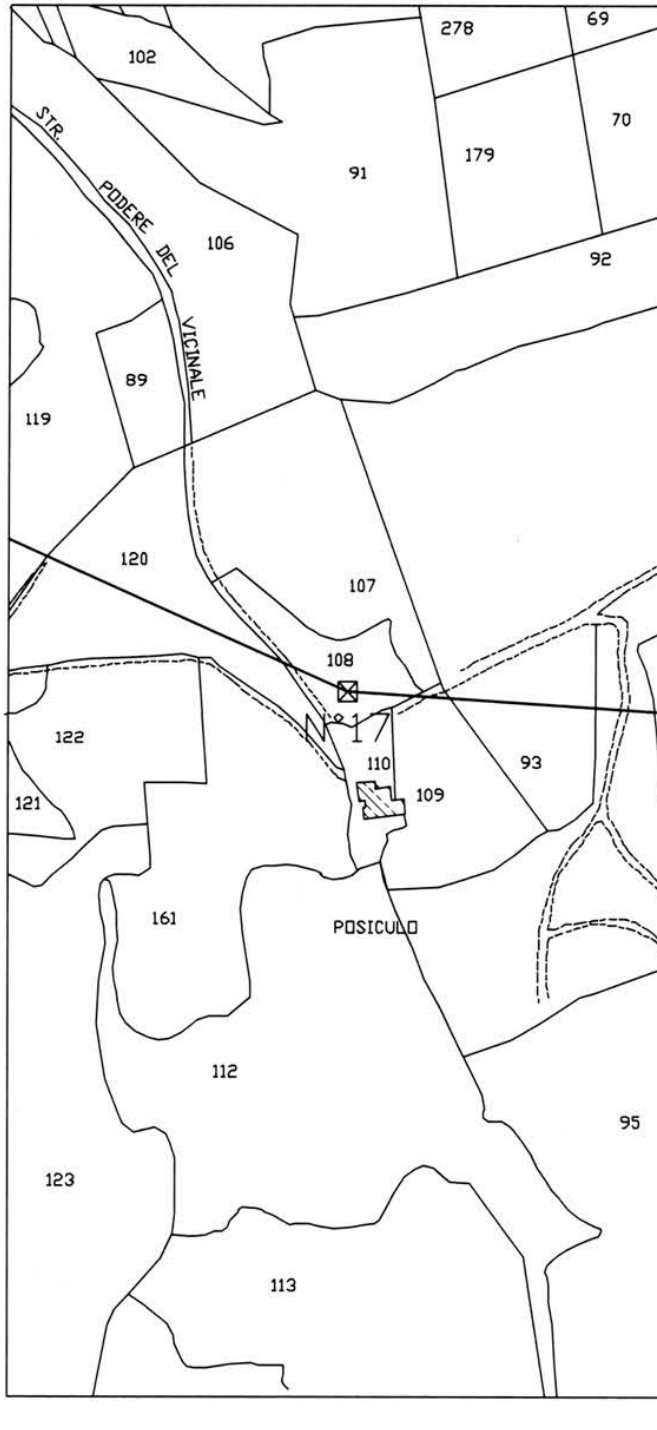
102
278
69
70
179
91
STR. PODERE DEL VICINALE
106
92
89
119
120
107
108
N°17
122
110
109
93
121
161
POSICULO
112
95
123
113

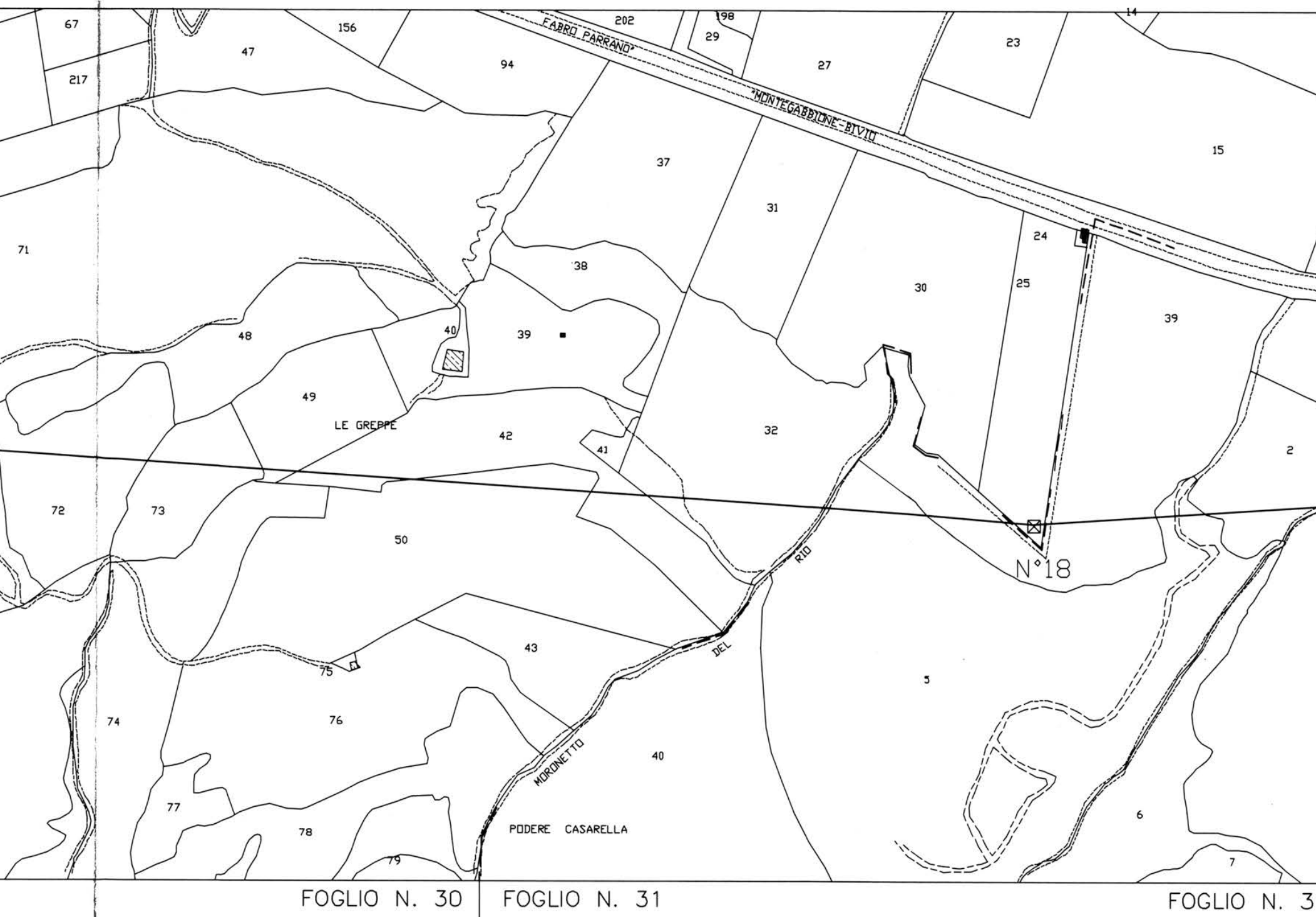
FABRO PARRANO
"MONTEGABBIONE-BIVIO
LE GREPPE
RIO
DEL
MORONETTO
PODERE CASARELLA
N°18
FOGLIO N. 30
FOGLIO N. 31
FOGLIO N. 3
67
217
47
156
202
198
29
94
27
23
14
15
71
37
31
24
25
30
38
39
40
48
49
42
41
32
2
72
73
50
43
5
75
74
76
40
77
78
79
6
7

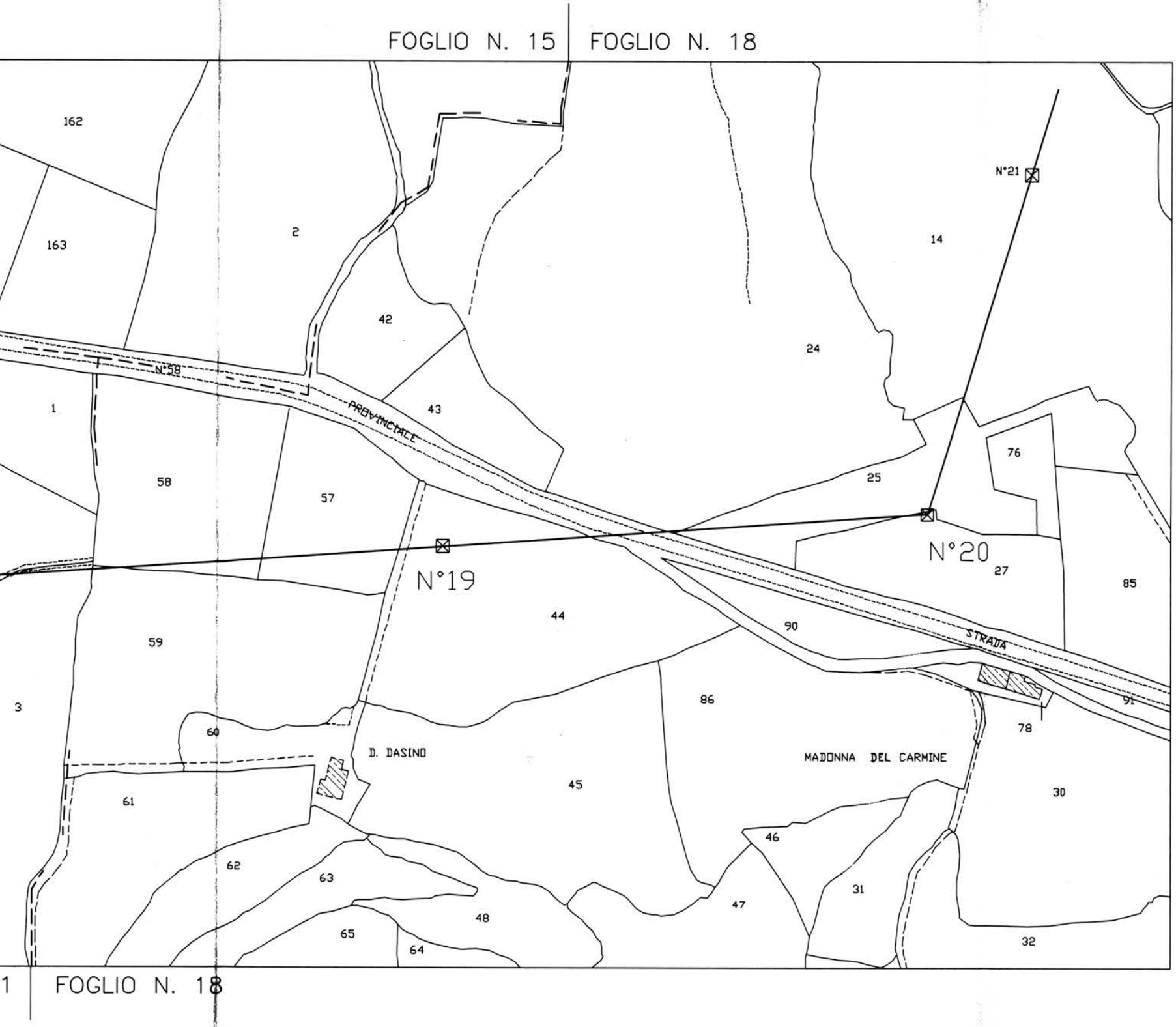
FOGLIO N. 15
FOGLIO N. 18
162
163
2
42
43
1
N°58
PROVINCIALE
58
57
N°19
59
3
60
61
D. DASINO
62
63
65
64
48
44
45
86
47
46
MADONNA DEL CARMINE
31
90
STRADA
91
78
30
32
24
14
N°21
25
N°20
27
76
85
1
FOGLIO N. 18

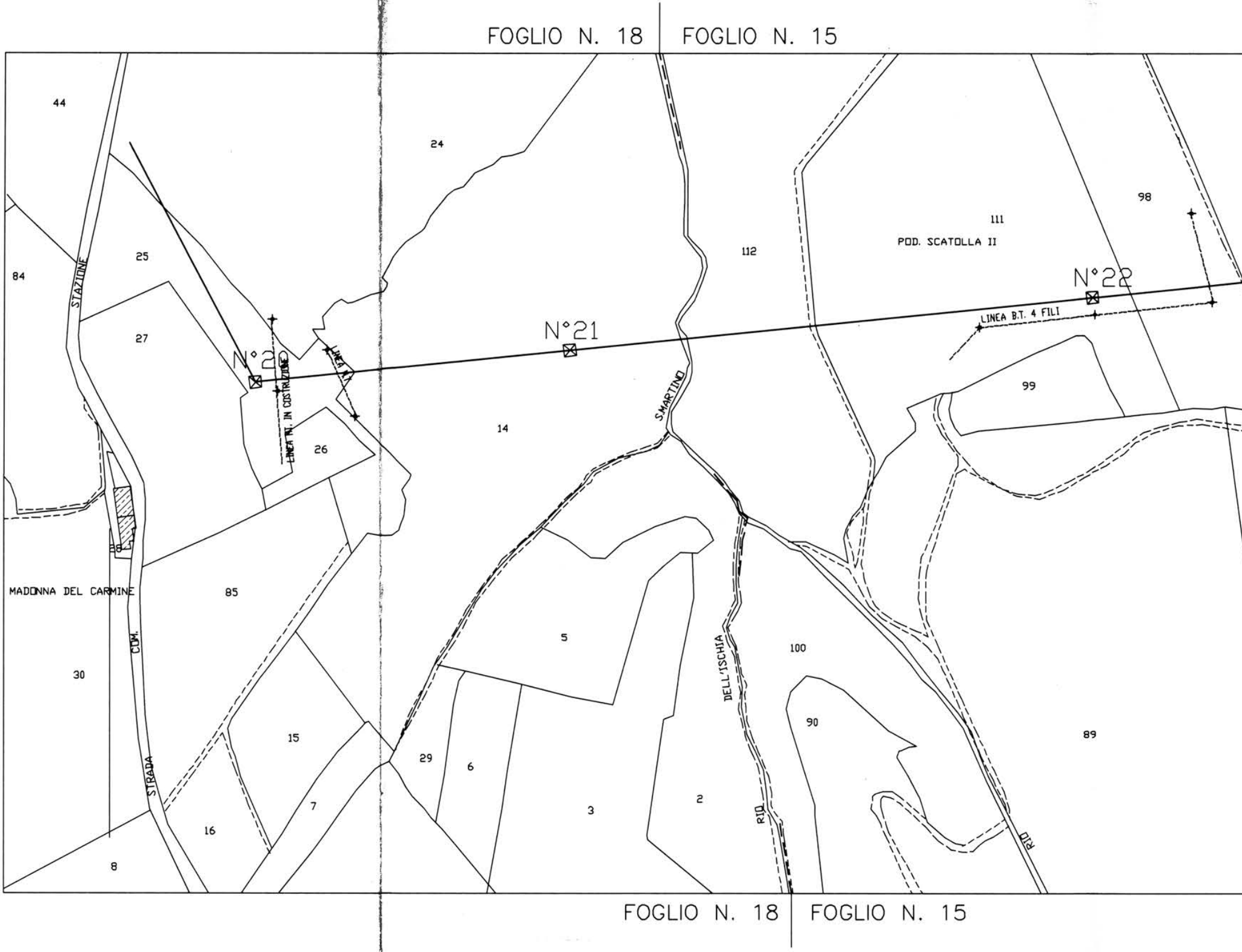
FOGLIO N. 18
FOGLIO N. 15
44
84
STAZIONE
25
27
N°20
LINEA M.T. IN COSTRUZIONE
LINEA M.T.
26
28
MADONNA DEL CARMINE
COM.
STRADA
85
30
15
16
7
8
24
N°21
14
S.MARTINO
5
29
6
3
2
112
DELL'ISCHIA
RIO
100
90
RIO
111
POD. SCATOLLA II
98
N°22
LINEA B.T. 4 FILI
99
89
FOGLIO N. 18
FOGLIO N. 15

FOGLIO

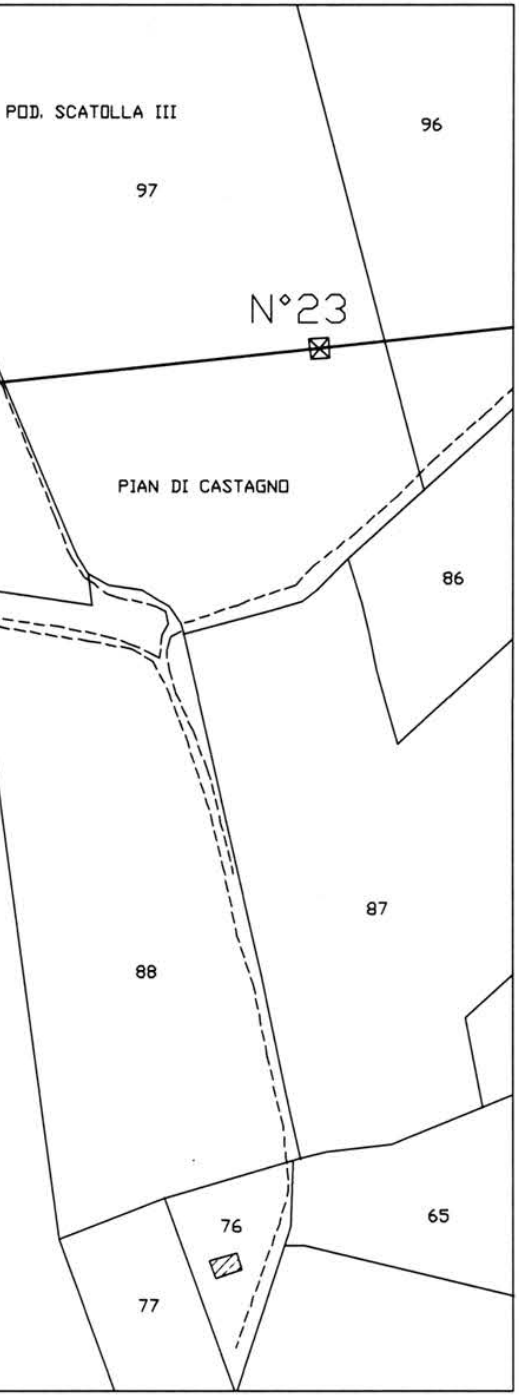
POD. SCATOLLA III
96
97
N°23
PIAN DI CASTAGNO
86
87
88
76
65
77

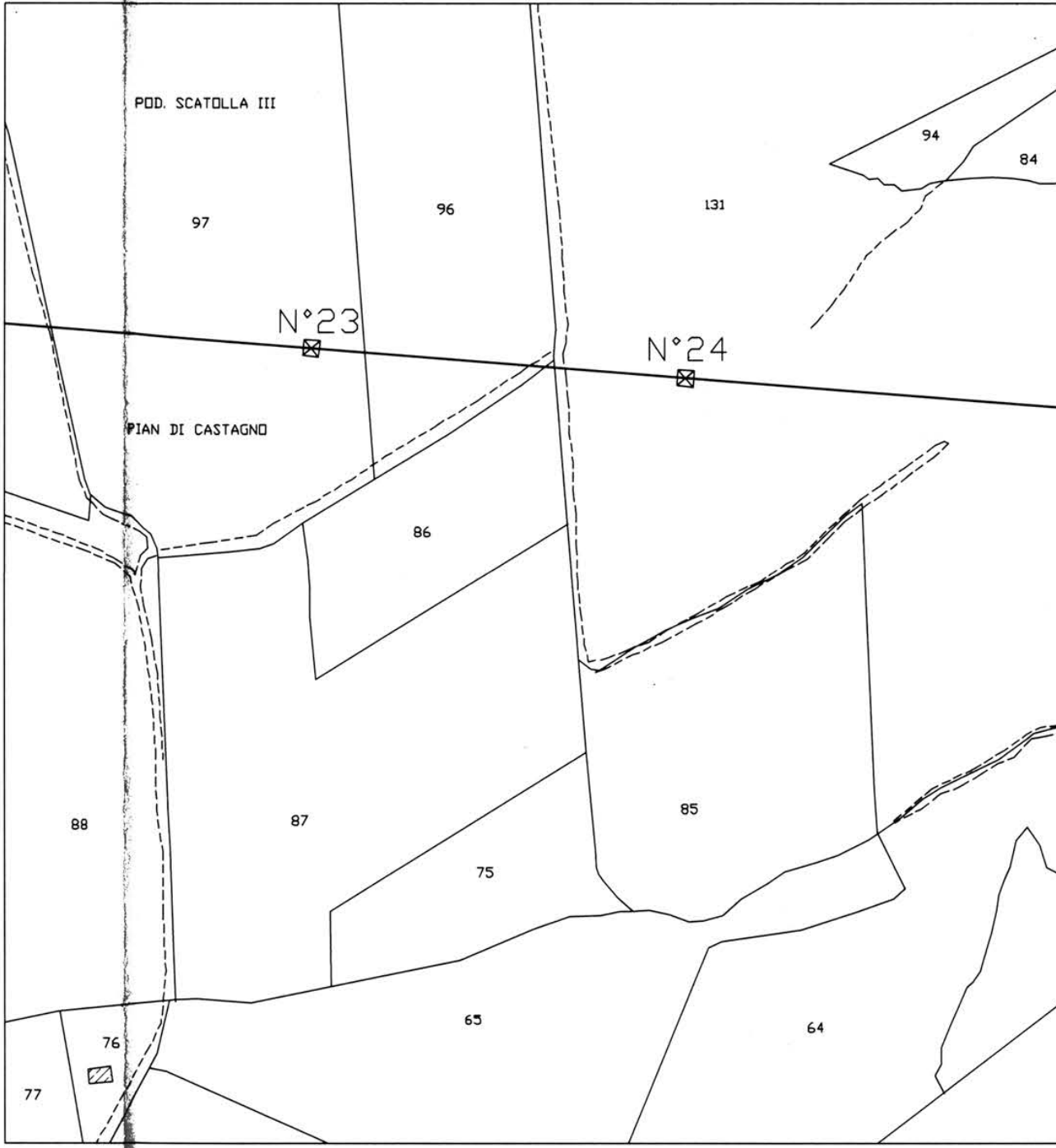
POD. SCATOLLA III
94
84
131
96
97
N°23
N°24
PIAN DI CASTAGNO
86
87
88
85
75
65
64
76
77

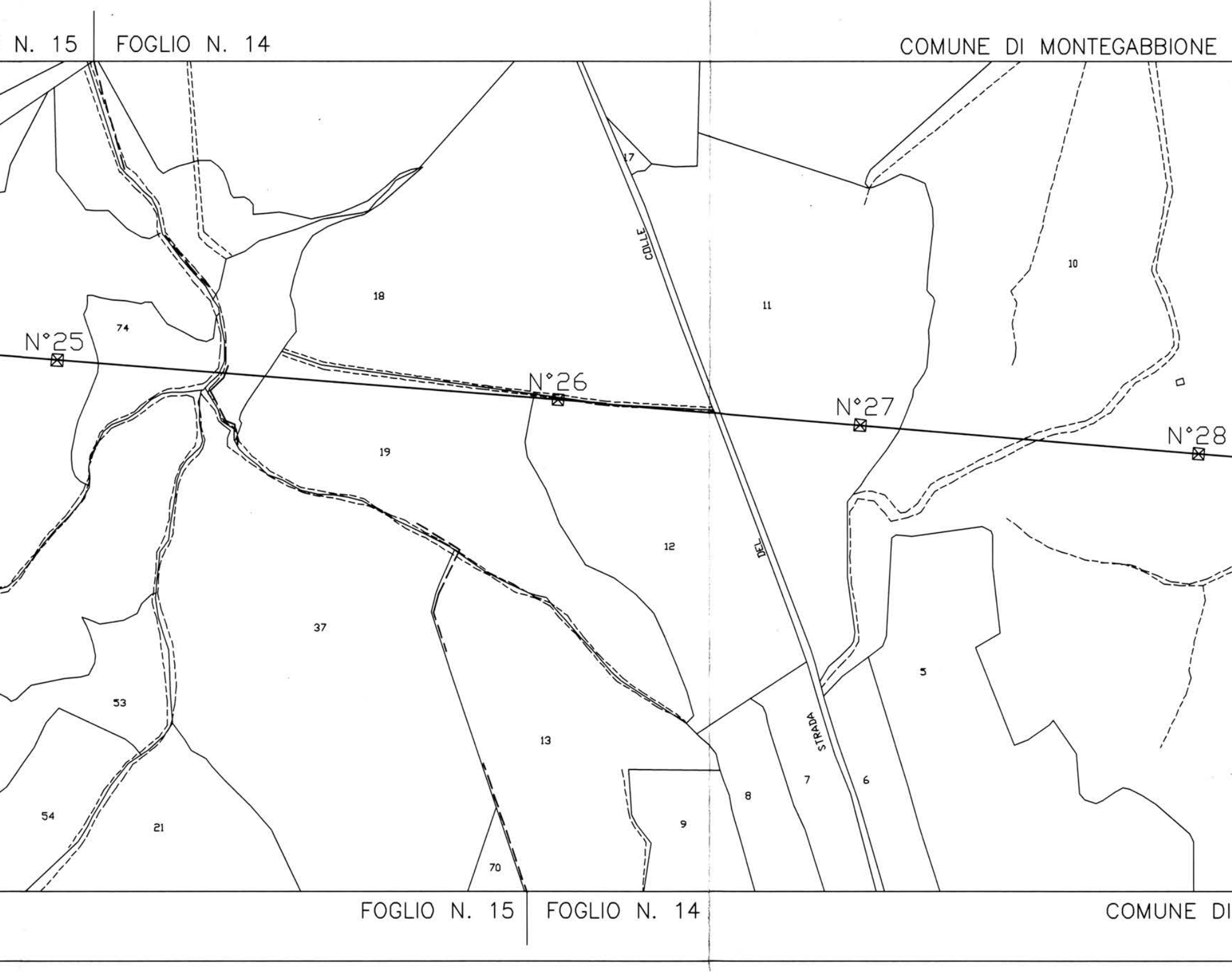
N. 15
FOGLIO N. 14
COMUNE DI MONTEGABBIONE
N°25
N°26
N°27
N°28
74
18
17
11
10
19
12
37
53
13
5
54
21
9
8
7
6
70
STRADA DEL COLLE
FOGLIO N. 15
FOGLIO N. 14
COMUNE DI

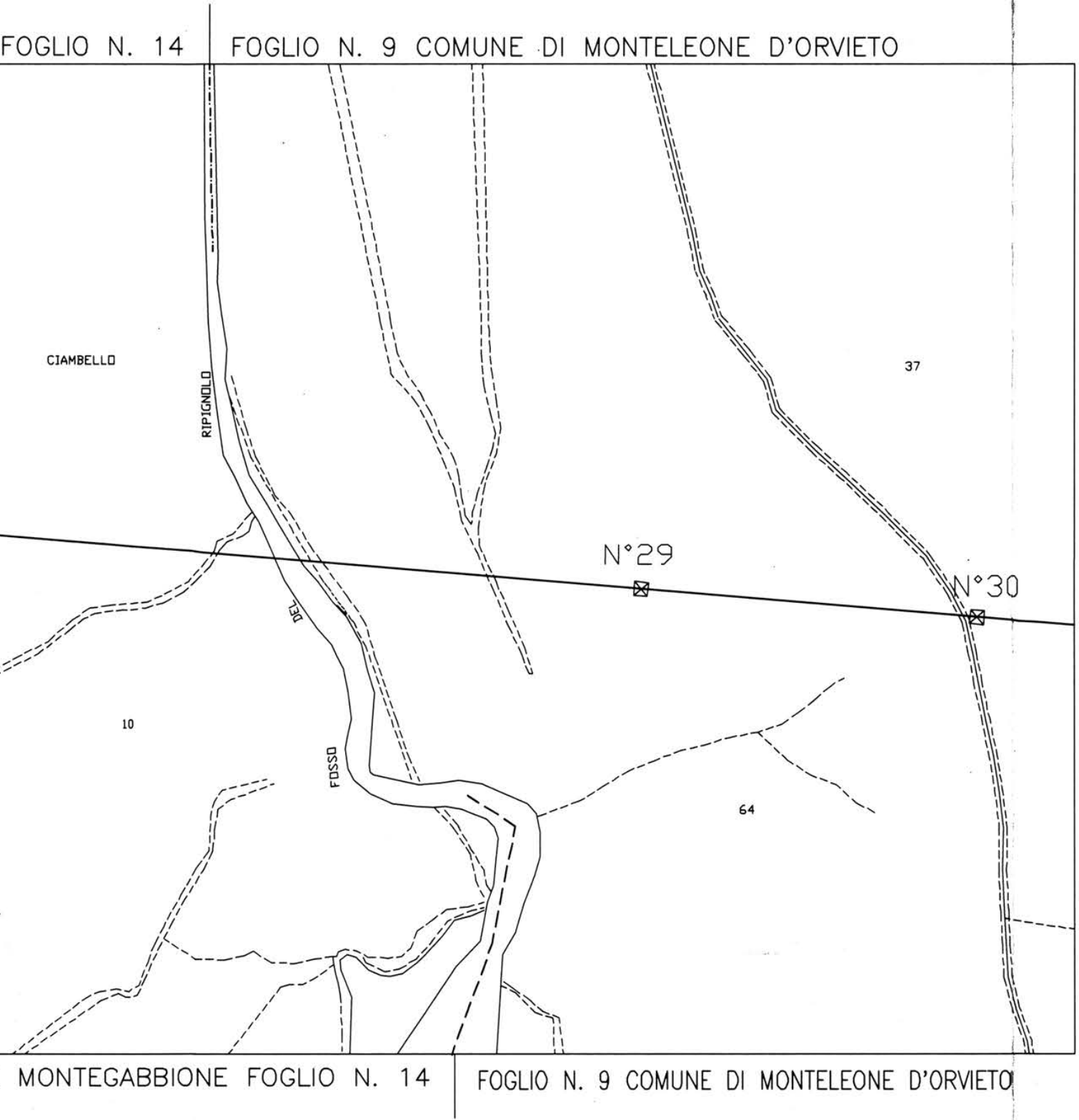
FOGLIO N. 14
FOGLIO N. 9 COMUNE DI MONTELEONE D'ORVIETO
CIAMBELLO
RIPIGNOLO
DEL
FOSSO
10
37
64
N°29
N°30
MONTEGABBIONE FOGLIO N. 14
FOGLIO N. 9 COMUNE DI MONTELEONE D'ORVIETO

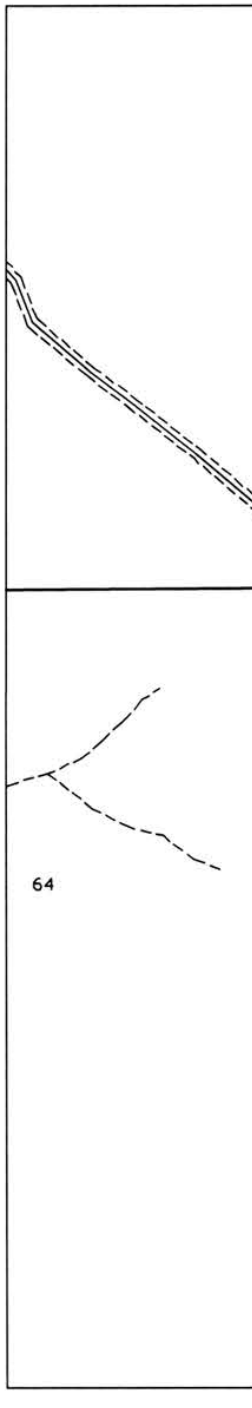

FOGLIO N.

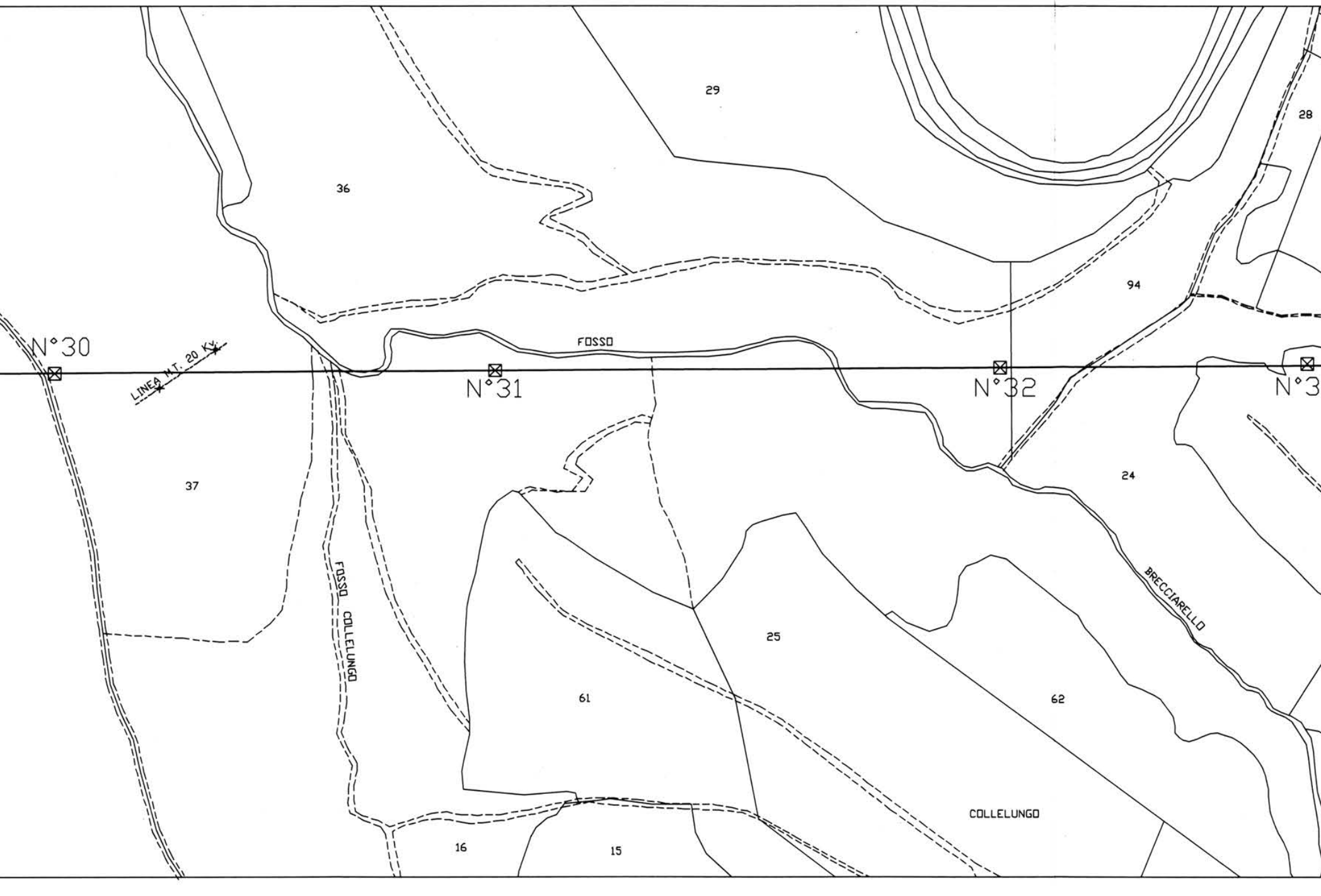
29
28
36
94
N°30
LINEA M.T. 20 Kv.
FOSSO
N°31
N°32
N°3
37
24
FOSSO COLLELUNGO
BRECCIARELLO
25
61
62
COLLELUNGO
16
15

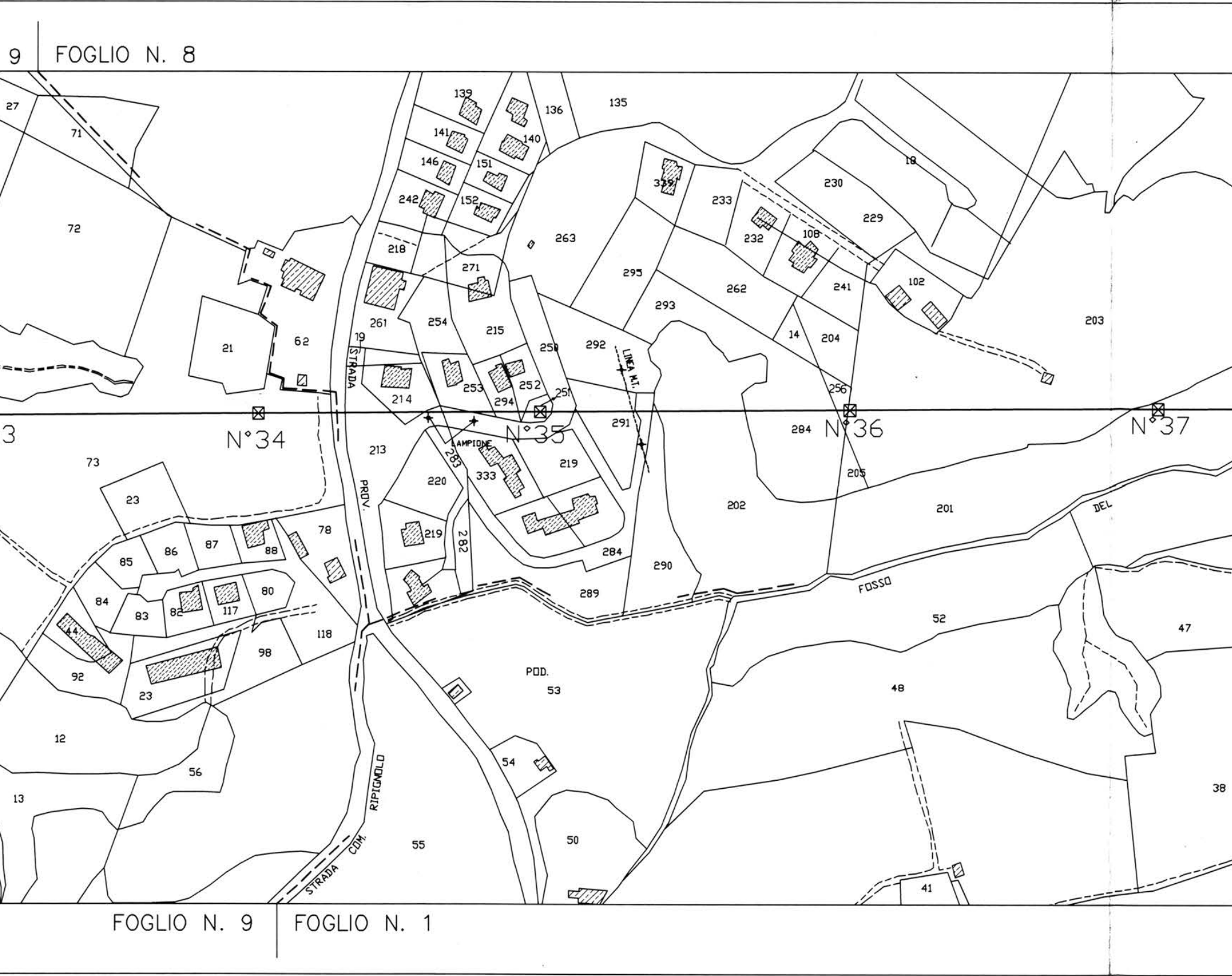
9
FOGLIO N. 8
FOGLIO N. 9
FOGLIO N. 1
3
N°34
N°35
N°36
N°37
STRADA
PROV.
STRADA COM. RIPIGNOLO
FOSSO
DEL
POD.
LAMPIONE
LINEA M.T.
27
71
72
21
62
139
141
140
136
135
146
151
242
152
218
261
19
271
254
215
214
253
252
294
251
250
292
291
263
339
233
232
108
230
229
18
295
293
262
241
102
14
204
256
203
284
205
202
201
213
220
283
333
219
219
282
284
290
289
52
47
48
38
53
54
50
55
41
73
23
85
86
87
88
78
84
83
82
117
80
44
118
98
92
23
12
56
13

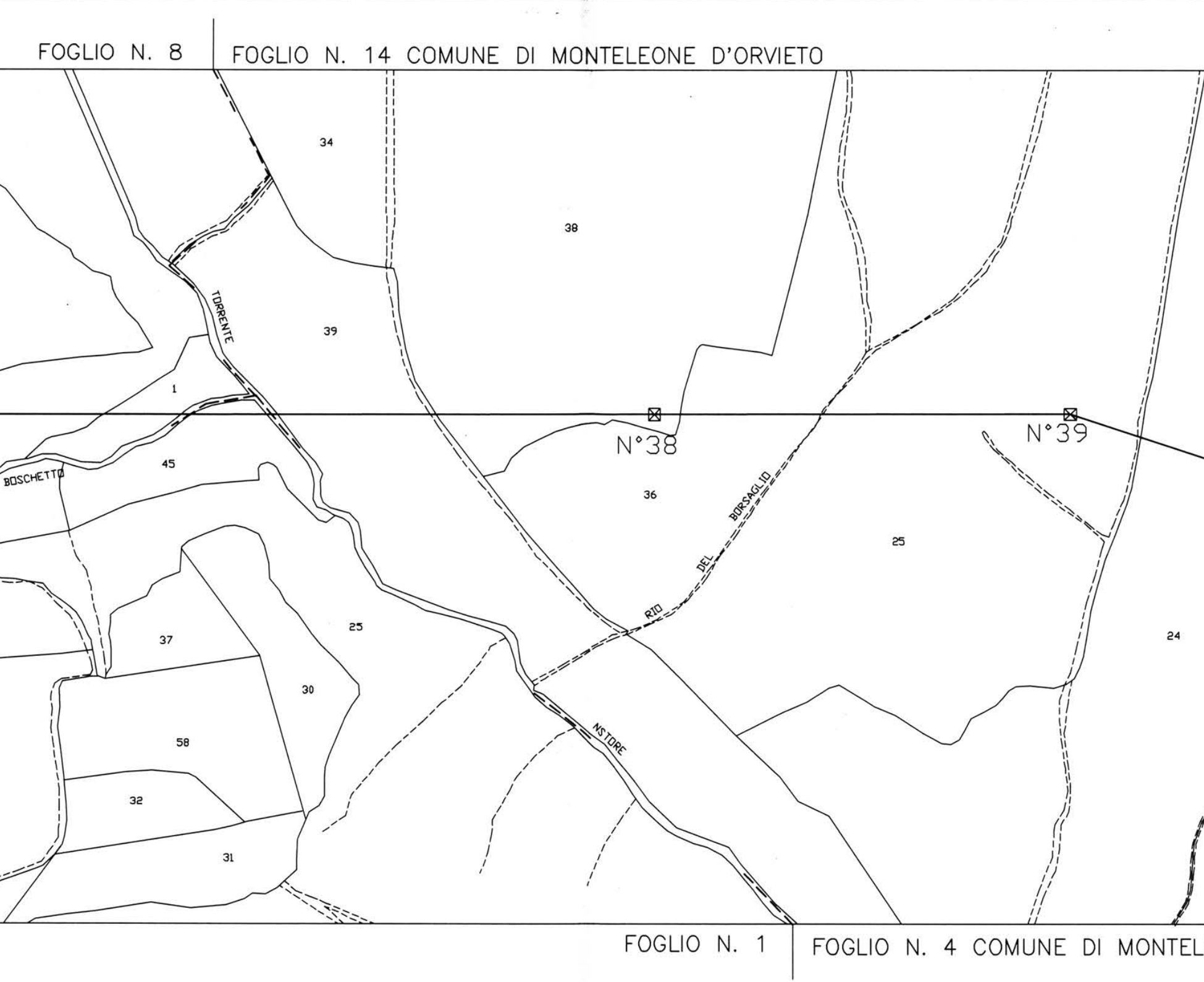
FOGLIO N. 8
FOGLIO N. 14 COMUNE DI MONTELEONE D'ORVIETO
34
38
TORRENTE
39
1
N°38
N°39
BOSCHETTO
45
36
BORSAGLIO
DEL
RIO
25
37
25
24
30
58
NSTORE
32
31
FOGLIO N. 1
FOGLIO N. 4 COMUNE DI MONTEL

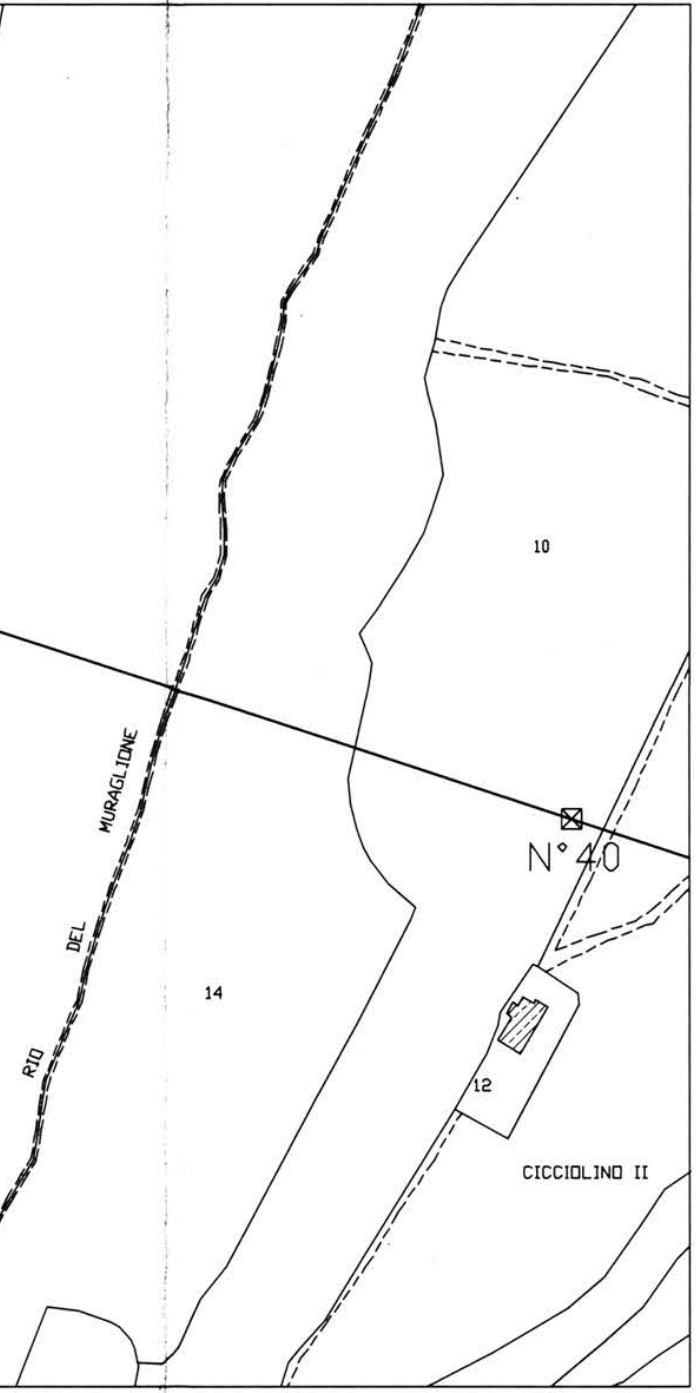
RIO
DEL
MURAGLIONE
14
10
N°40
12
CICCIOLINO II

EONE D'ORVIETO

FOGLIO N. 14 COMUNE DI MONTELEONE D'ORVIETO

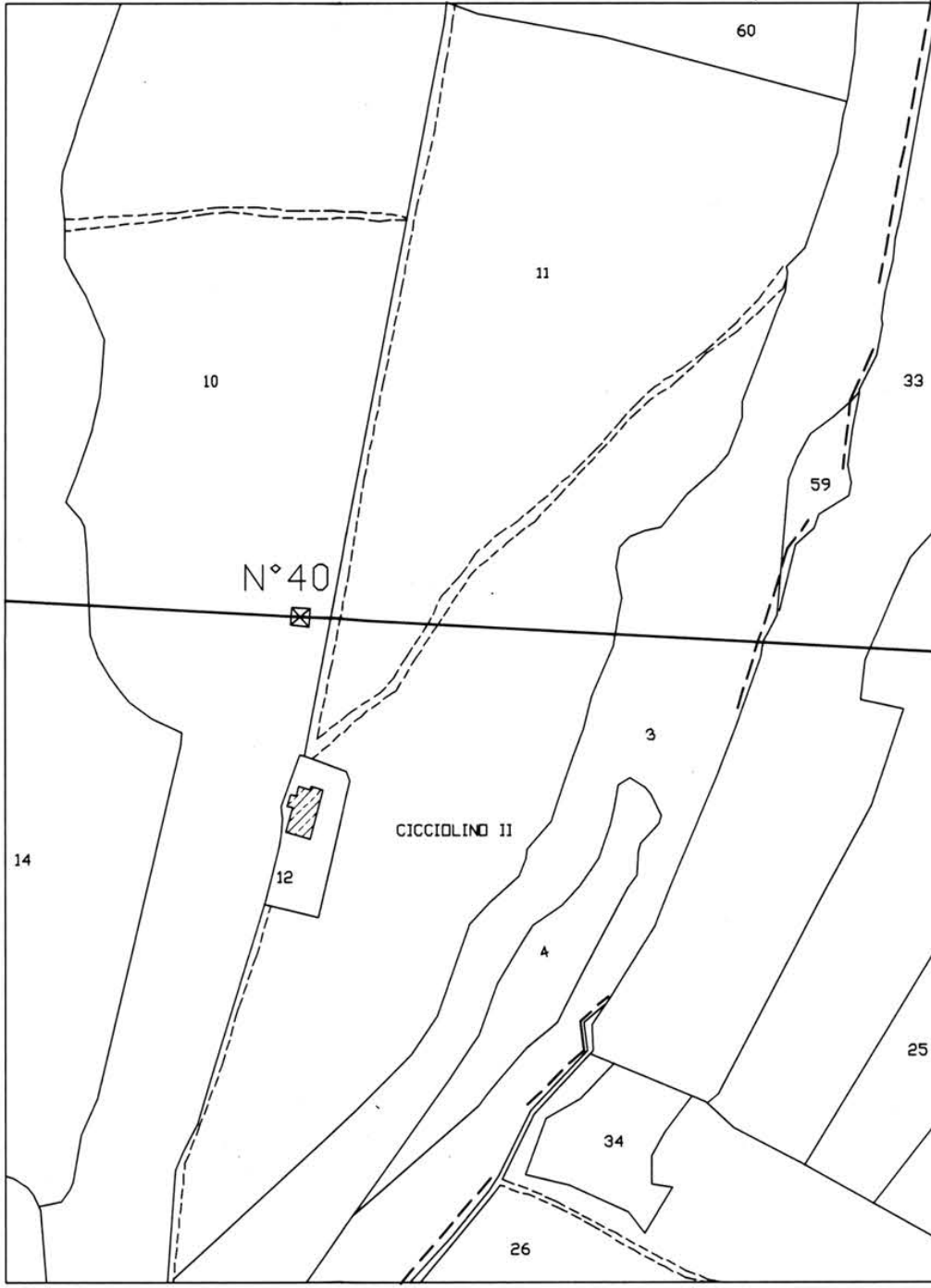
60
11
10
33
59
N°40
3
CICCIOLINO II
14
12
4
25
34
26

FOGLIO N. 73 COMUNE DI CI

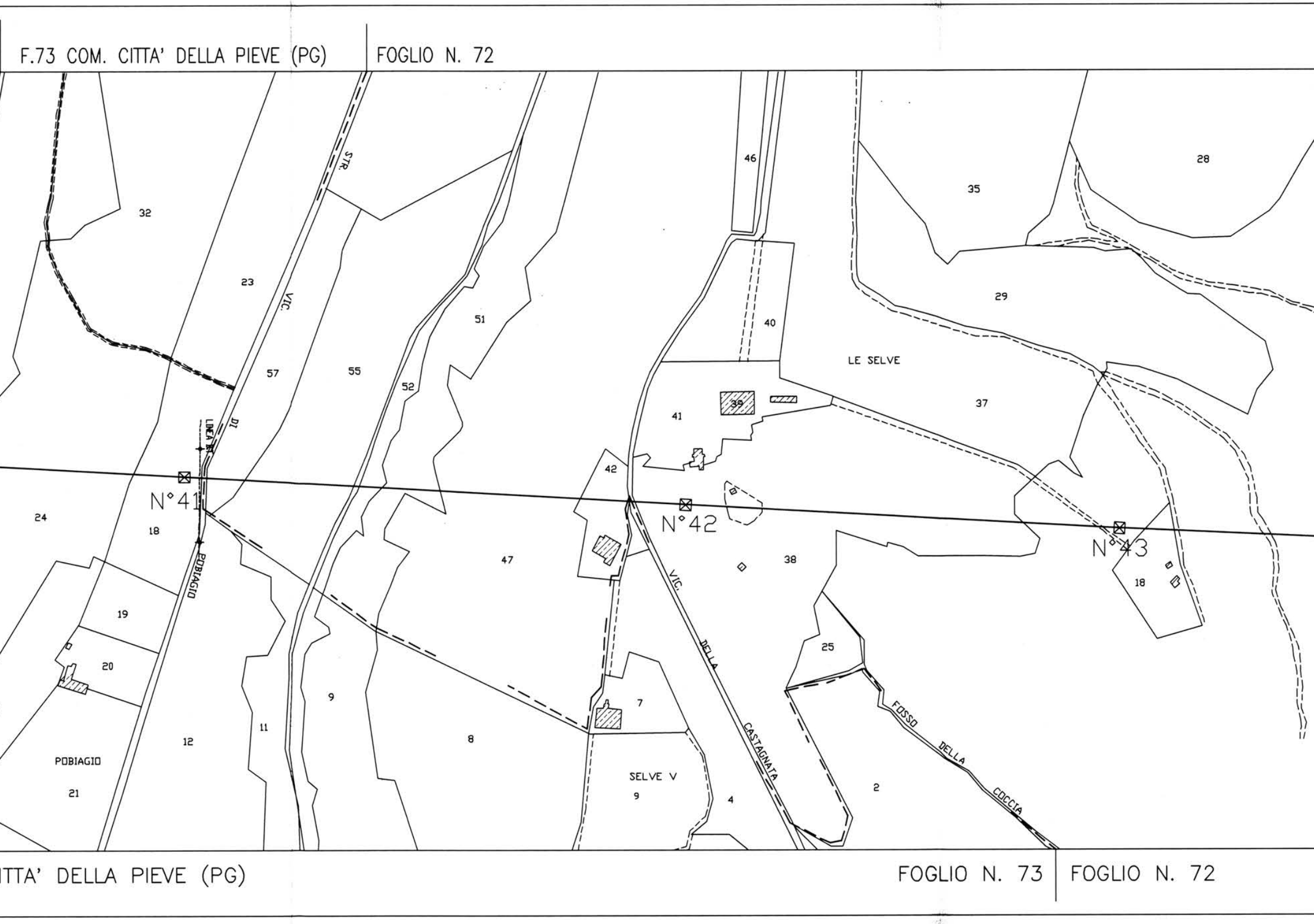
F.73 COM. CITTA' DELLA PIEVE (PG)
FOGLIO N. 72
ITTA' DELLA PIEVE (PG)
FOGLIO N. 73
FOGLIO N. 72
N°41
N°42
N°43
LINEA BT
STR.
VIC.
DI
POBIAGIO
POBIAGIO
VIC.
DELLA
CASTAGNATA
FOSSO
DELLA
COCCIA
LE SELVE
SELVE V
32
23
57
55
52
51
46
40
41
39
42
35
28
29
37
24
18
19
20
21
12
11
9
8
47
7
9
4
38
25
2
18

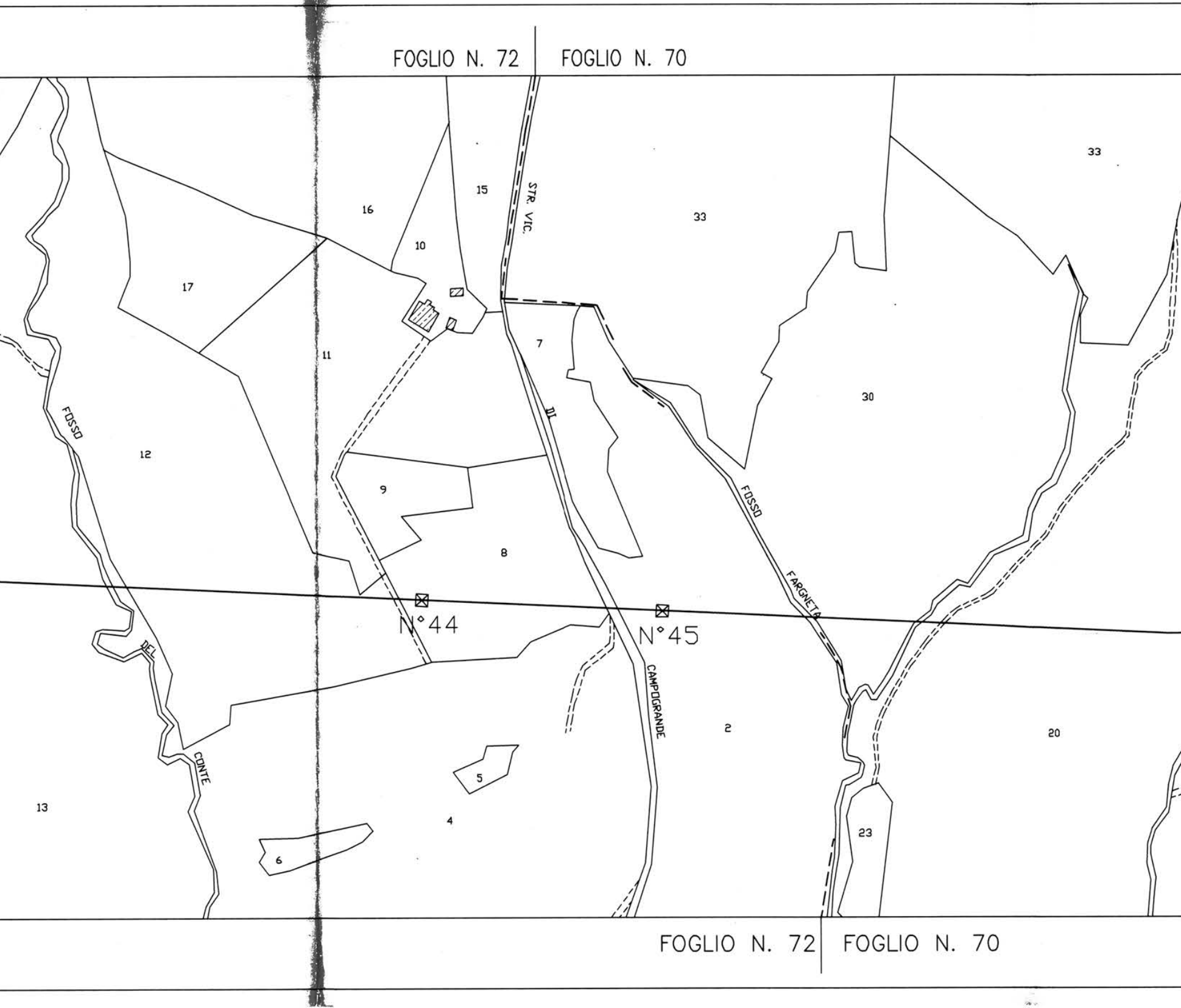
FOGLIO N. 72
FOGLIO N. 70
33
16
15
STR. VIC.
33
10
17
7
11
30
FOSSO
12
DI
9
FOSSO
8
FARGNETA
N°44
N°45
DEL
CAMPOGRANDE
2
20
CONTE
5
13
4
23
6
FOGLIO N. 72
FOGLIO N. 70

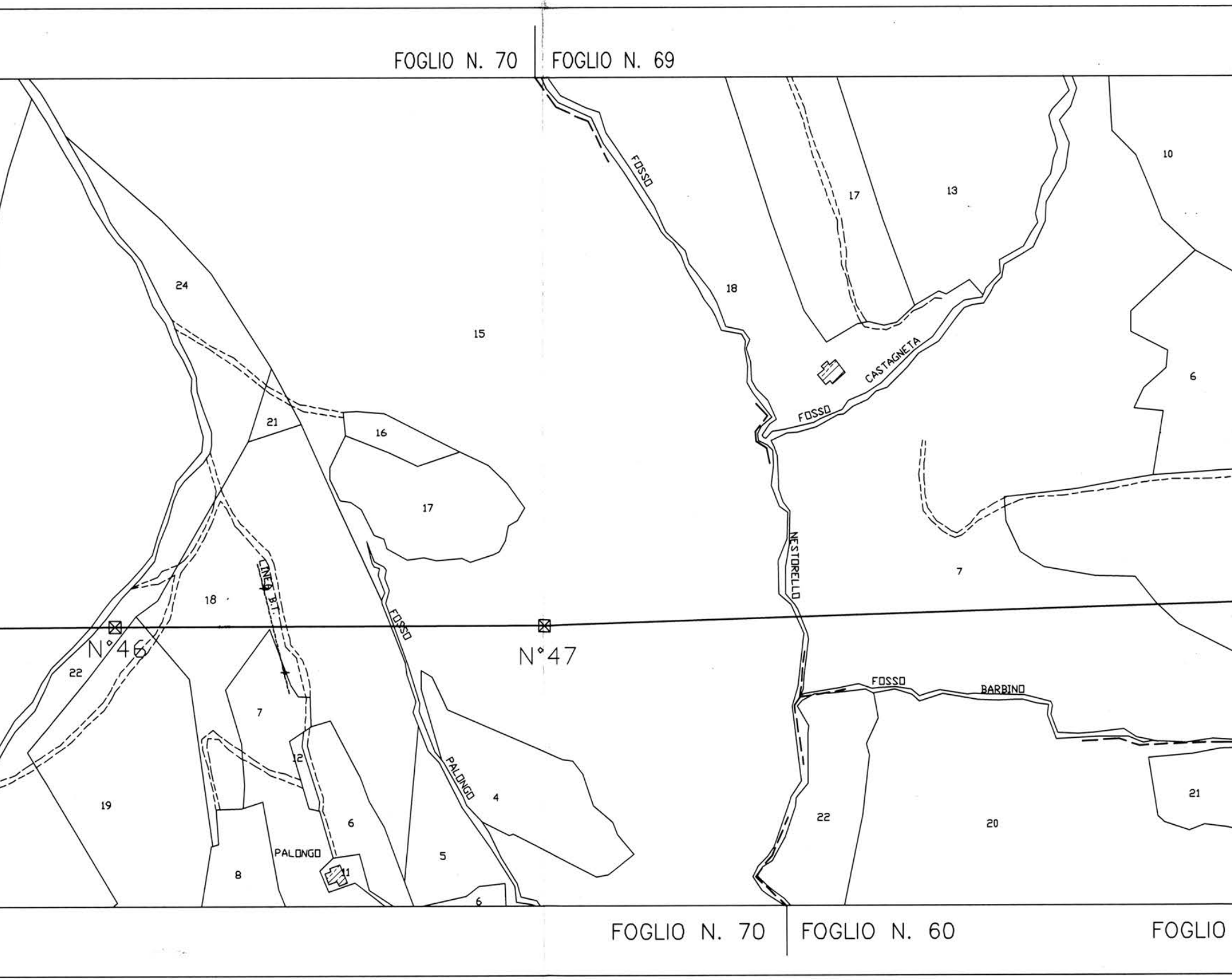
FOGLIO N. 70
FOGLIO N. 69
FOSSO
FOSSO
CASTAGNETA
FOSSO
NESTORELLO
FOSSO
BARBINO
FOSSO
PALONGO
LINEA B.T.
PALONGO
N°46
N°47
FOGLIO N. 70
FOGLIO N. 60
FOGLIO
24
15
21
16
17
18
22
7
12
19
8
6
11
5
6
4
18
17
13
10
6
7
22
20
21

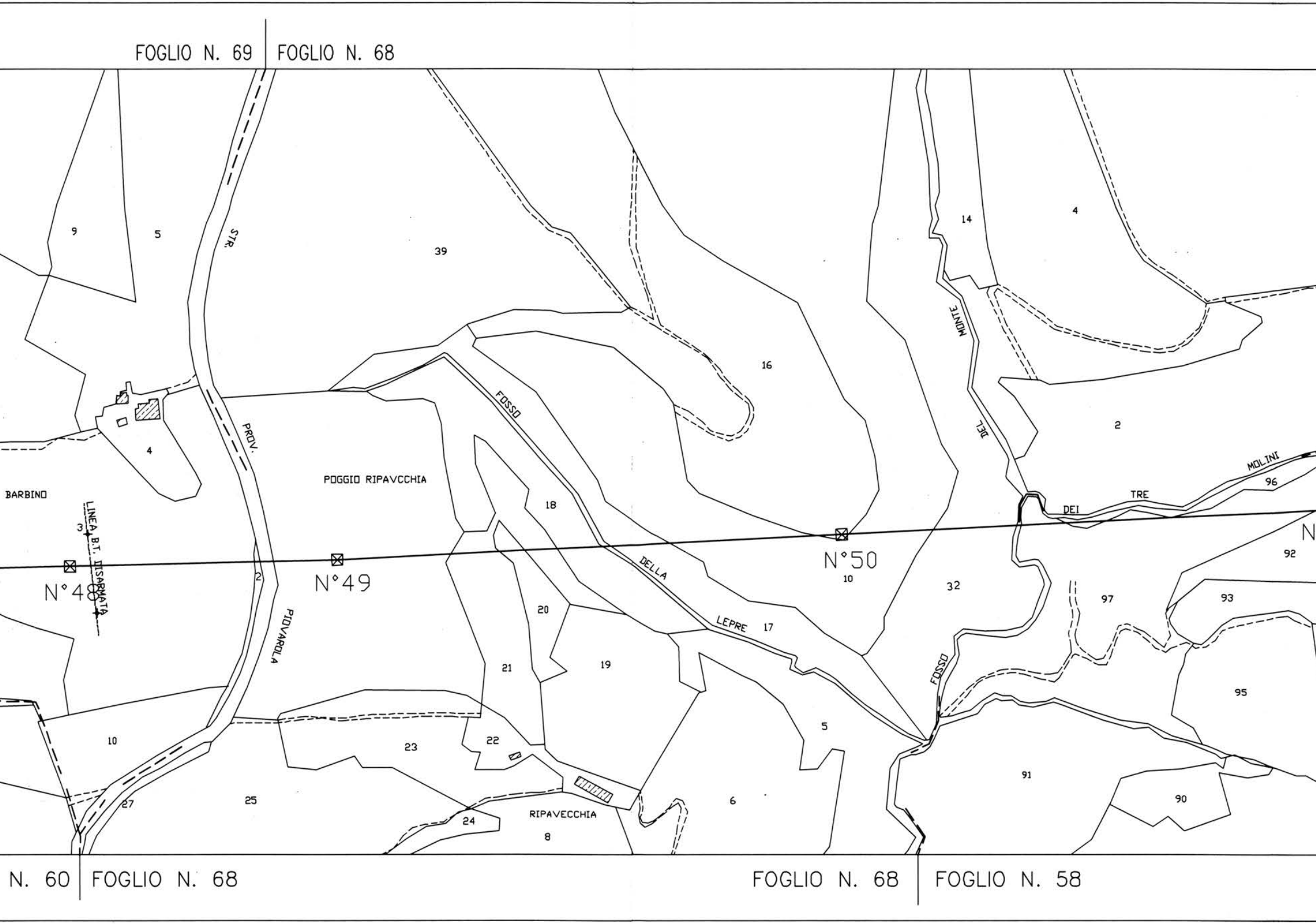
FOGLIO N. 69
FOGLIO N. 68
N. 60
FOGLIO N. 68
FOGLIO N. 68
FOGLIO N. 58
STR.
PROV.
PIOVAROLA
BARBINO
LINEA B.T. DISARMATA
3
N°48
N°49
N°50
N
POGGIO RIPAVCCHIA
FOSSO
DELLA
LEPRE
FOSSO
DEL
MONTE
DEI
TRE
MOLINI
RIPAVECCHIA
9
5
4
2
10
27
25
24
8
23
22
21
20
19
18
17
5
6
39
16
10
32
14
4
2
96
92
97
93
95
91
90

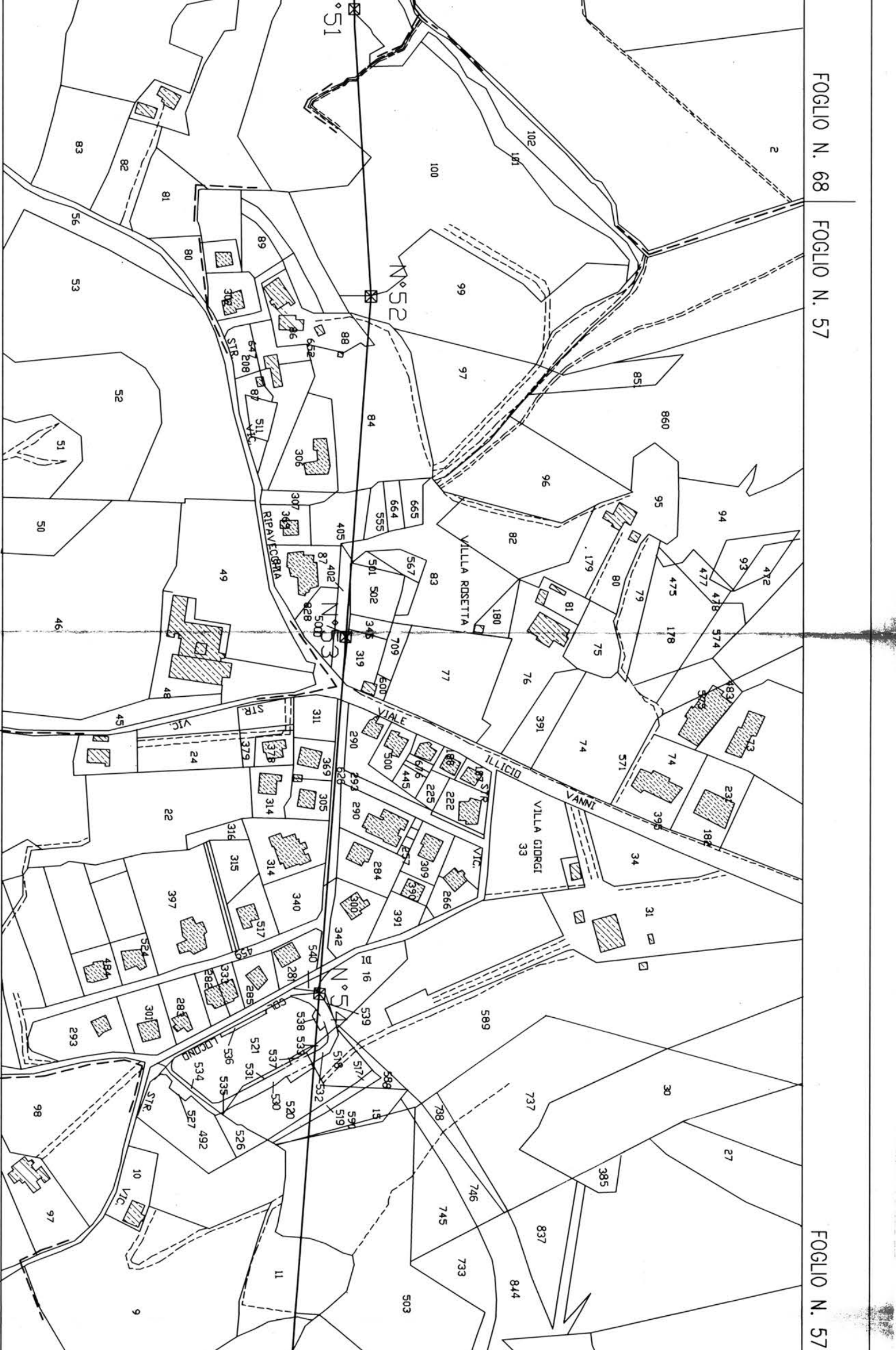
FOGLIO N. 68
FOGLIO N. 57
FOGLIO N. 58
FOGLIO N. 57
FOGLIO N. 46
FOGLIO N. 57
N°51
N°52
N°53
N°54
VILLA ROSETTA
VILLA GIORGI
VIALE ILLICIO VANNI
RIPAVECCHIA
STR.
VIC.

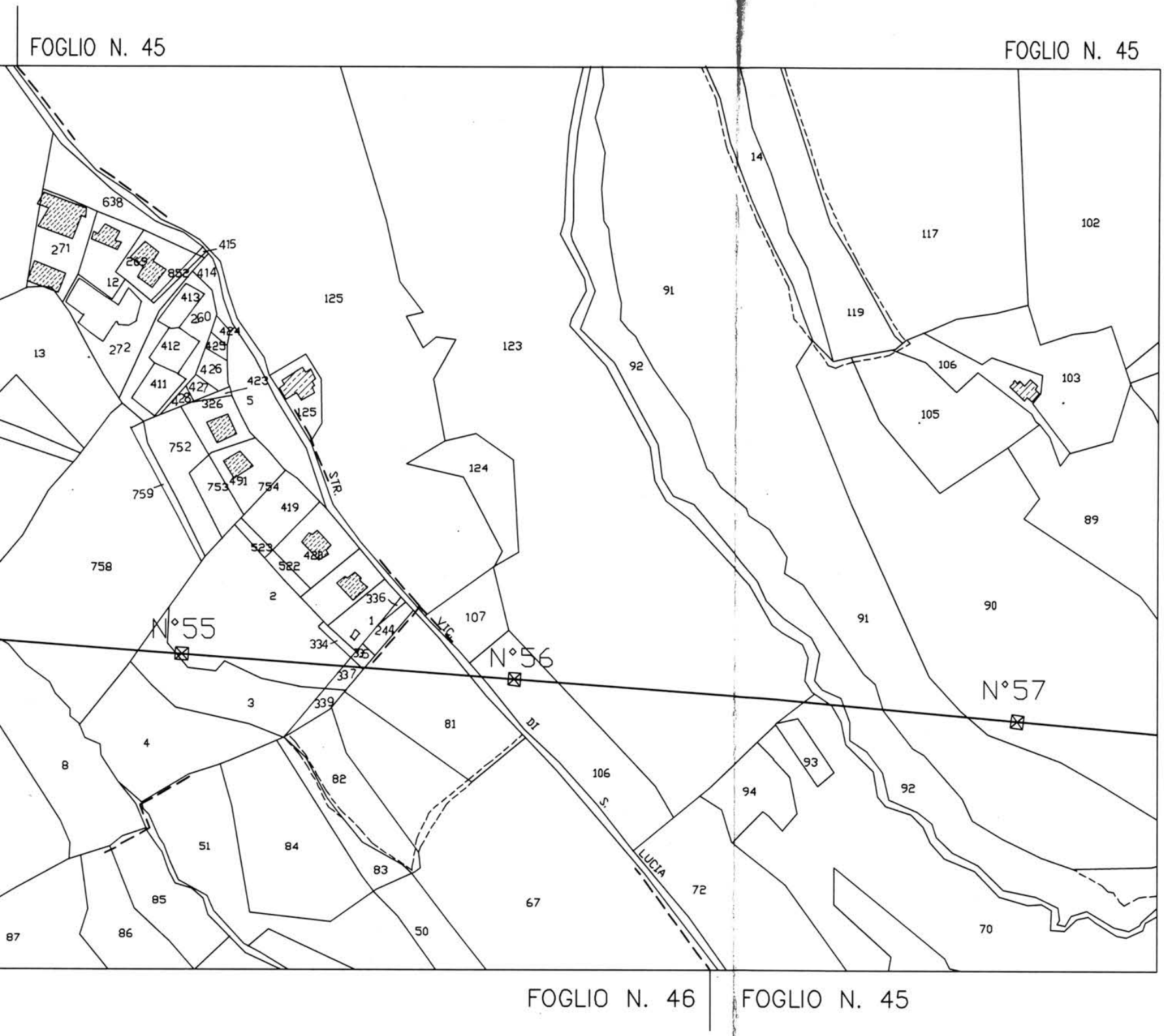
FOGLIO N. 45
FOGLIO N. 45
FOGLIO N. 46
FOGLIO N. 45
N°55
N°56
N°57
STR.
VIC.
DI
S.
LUCIA
638
271
269
12
852
414
415
413
260
424
425
272
13
412
426
411
427
428
326
423
5
125
125
752
759
753
491
754
419
523
522
488
758
2
336
1
244
334
335
337
339
3
4
8
82
51
84
83
85
86
87
50
81
107
124
123
106
67
72
91
92
14
117
102
119
106
103
105
89
90
91
93
94
92
70

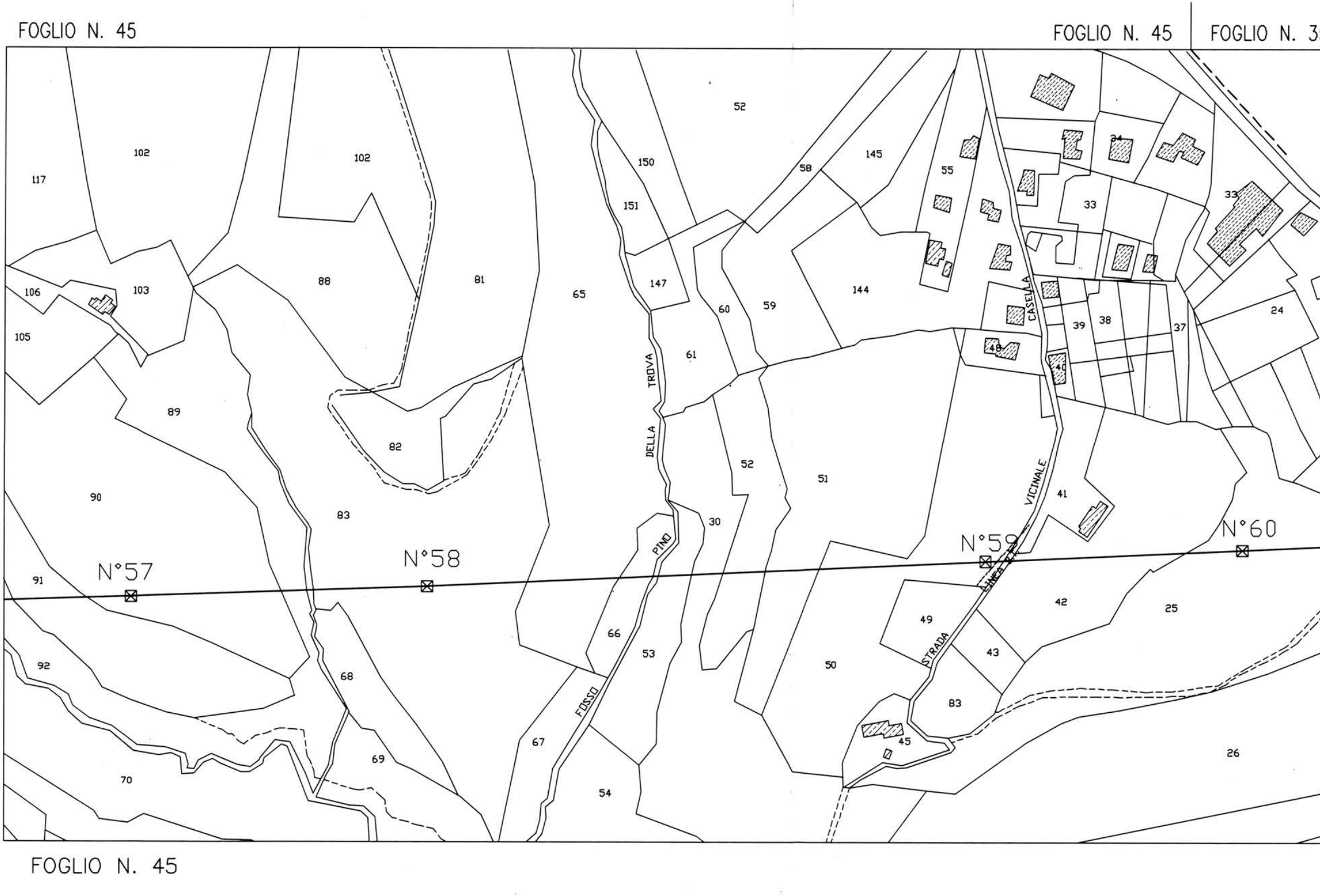
FOGLIO N. 45
FOGLIO N. 45
FOGLIO N. 3
FOGLIO N. 45
N°57
N°58
N°59
N°60
FOSSO PINO DELLA TROVA
STRADA VICINALE CASELLA
LINEA
117
102
102
106
103
105
88
81
89
82
90
83
91
92
68
69
70
65
150
151
147
61
67
66
53
54
30
52
52
58
145
60
59
144
51
50
49
45
83
43
42
41
55
48
40
39
38
37
33
34
33
24
25
26

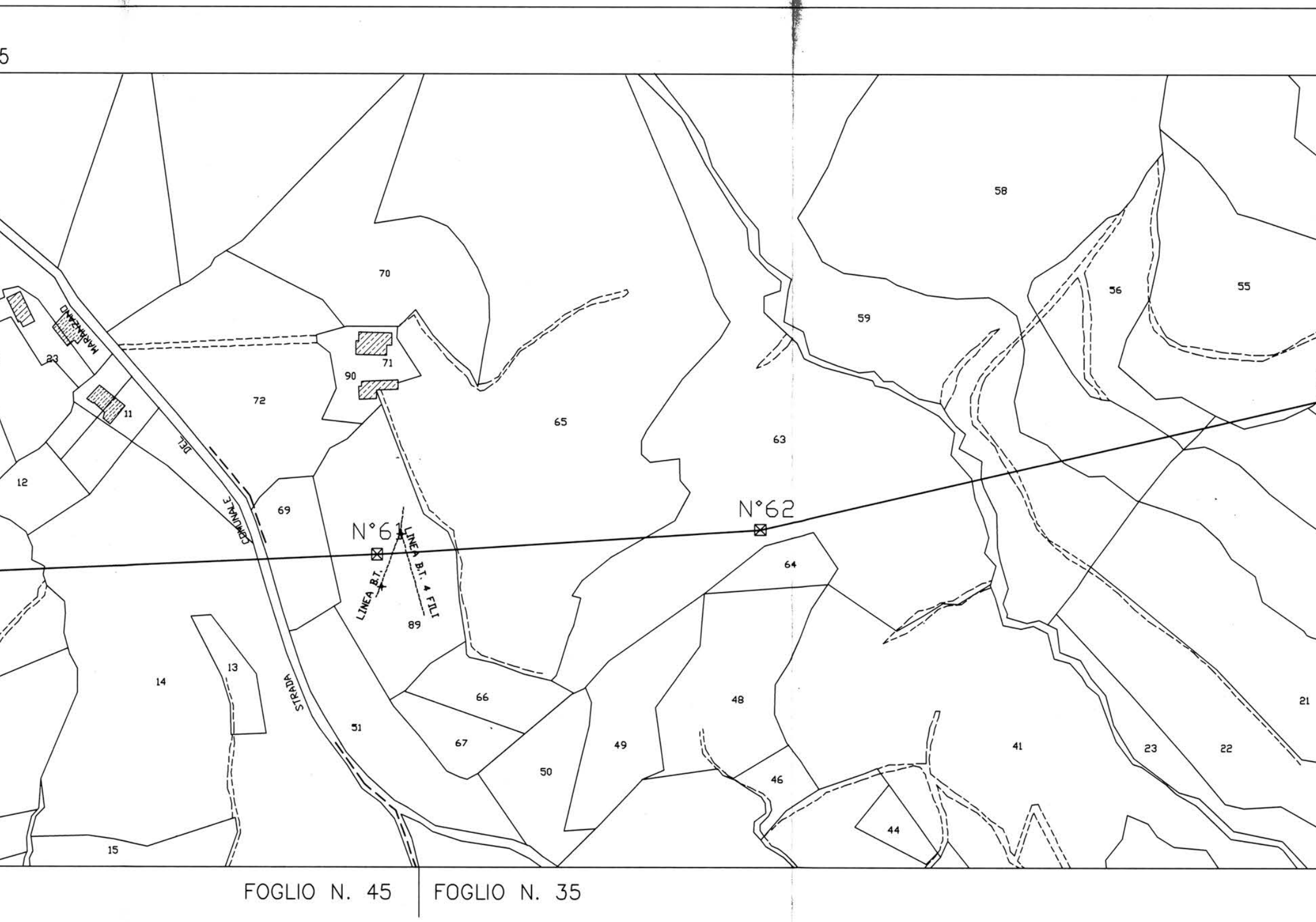
5
STRADA COMUNALE DEL MARANZANO
N°61
N°62
LINEA B.T.
LINEA B.T. 4 FILI
70
71
90
72
23
11
12
69
65
63
64
58
59
56
55
89
14
13
15
51
66
67
50
49
48
46
44
41
23
22
21
FOGLIO N. 45
FOGLIO N. 35

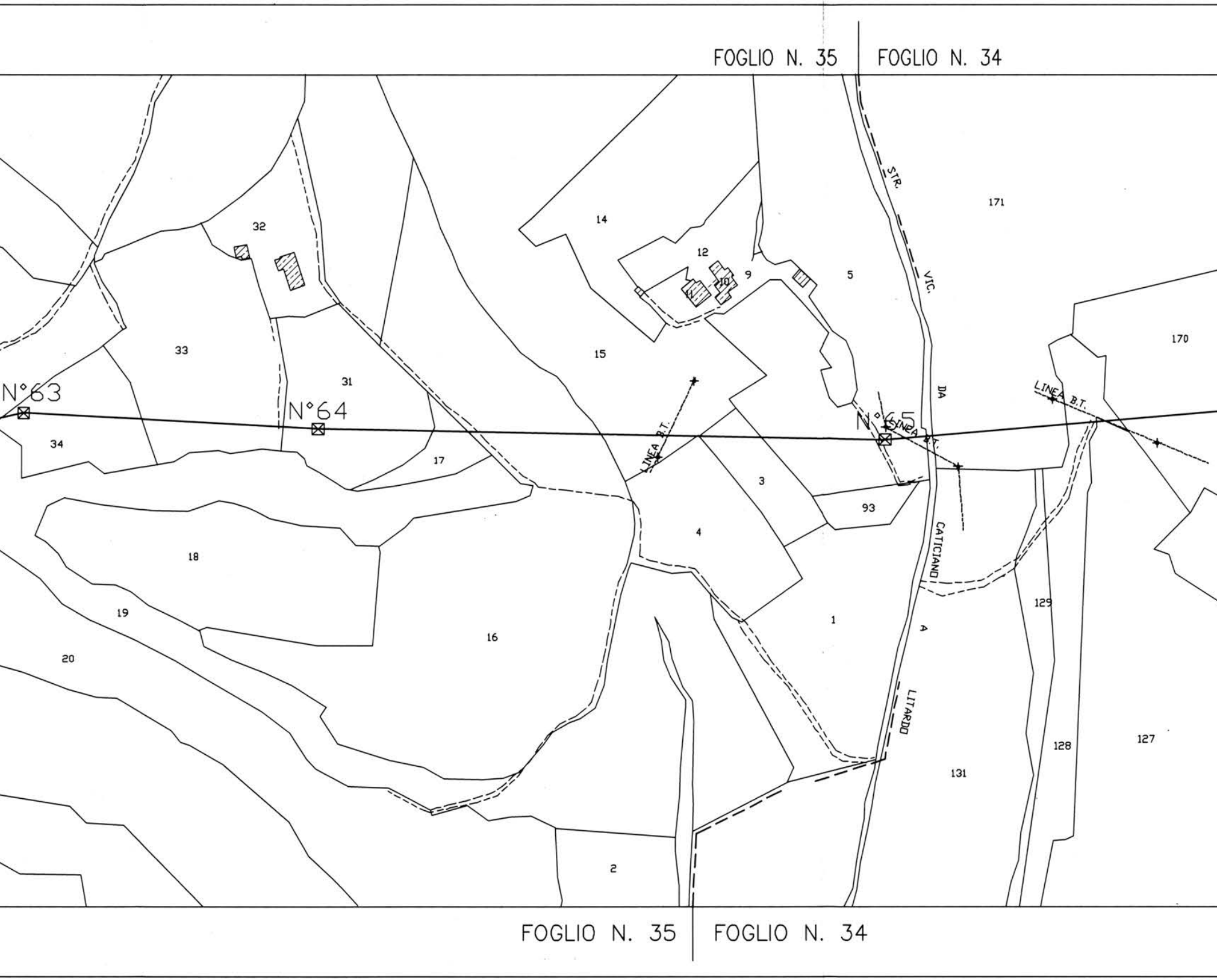
FOGLIO N. 35
FOGLIO N. 34
N°63
N°64
N°65
34
33
32
31
20
19
18
17
16
15
14
12
11
10
9
5
4
3
2
1
93
171
170
131
129
128
127
LINEA B.T.
LINEA B.T.
LINEA B.T.
STR. VIC. DA CATICIANO A LITARDO
FOGLIO N. 35
FOGLIO N. 34

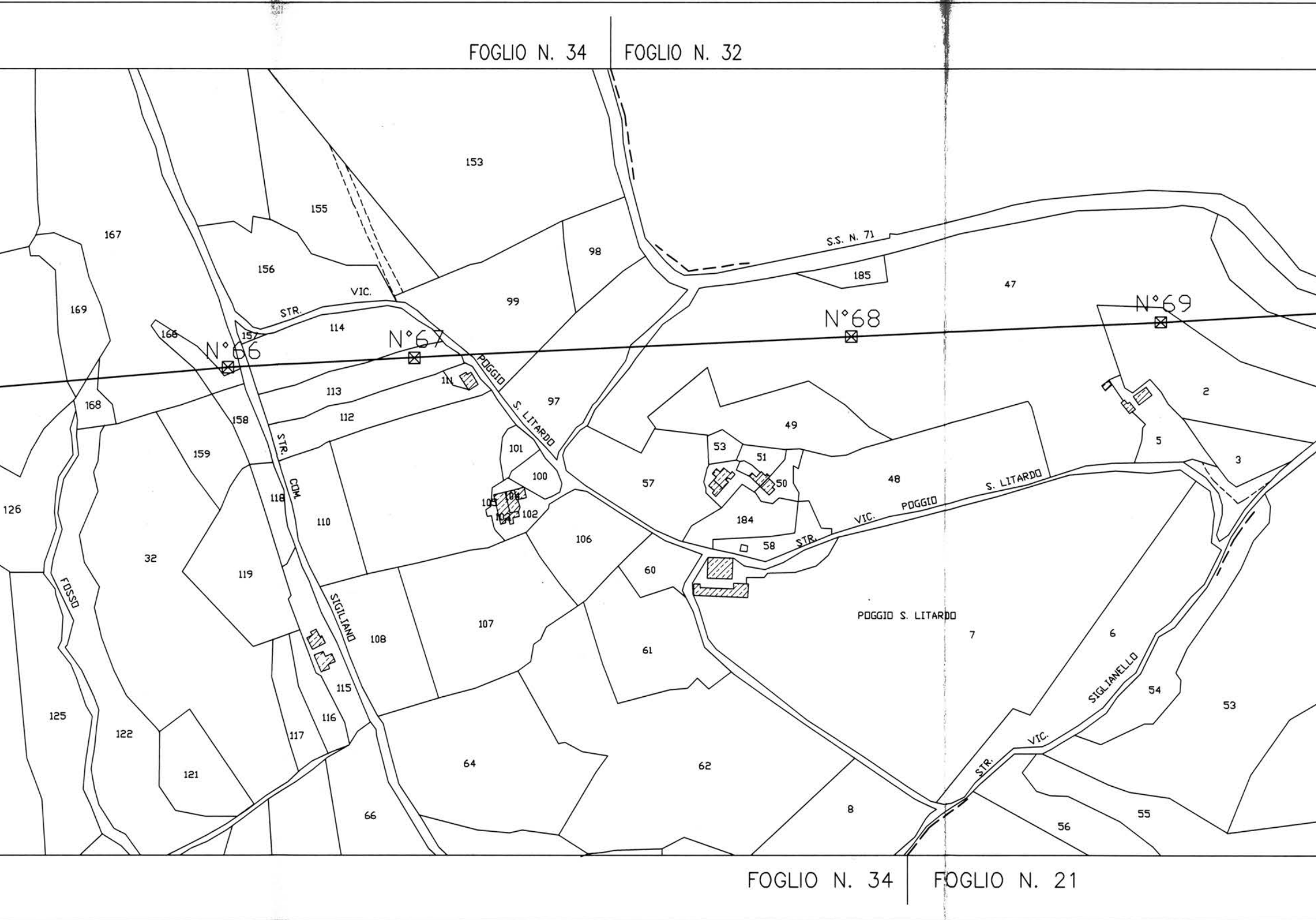
FOGLIO N. 34
FOGLIO N. 32
FOGLIO N. 34
FOGLIO N. 21
N°66
N°67
N°68
N°69
S.S. N. 71
STR. VIC.
STR. COM. SIGILIANO
POGGIO S. LITARDO
STR. VIC. POGGIO S. LITARDO
POGGIO S. LITARDO
STR. VIC. SIGLIANELLO
FOSSO
153
155
156
167
169
168
166
157
114
98
99
97
185
47
2
5
3
113
111
112
158
159
101
100
105
103
104
102
57
53
51
50
49
48
184
58
118
110
126
32
119
106
60
107
108
61
7
6
54
53
115
116
117
125
122
121
64
62
66
8
56
55

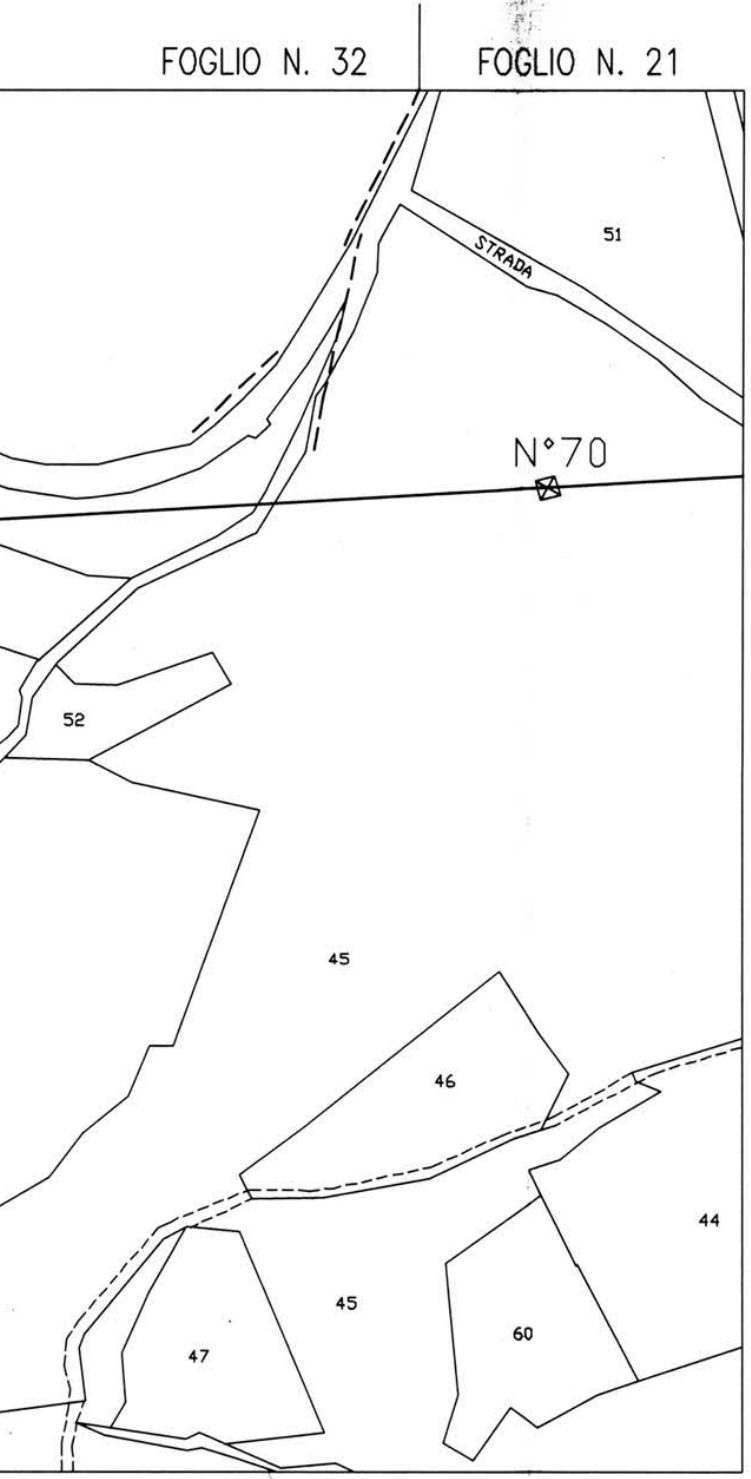
FOGLIO N. 32
FOGLIO N. 21
STRADA
51
N°70
52
45
46
44
45
60
47

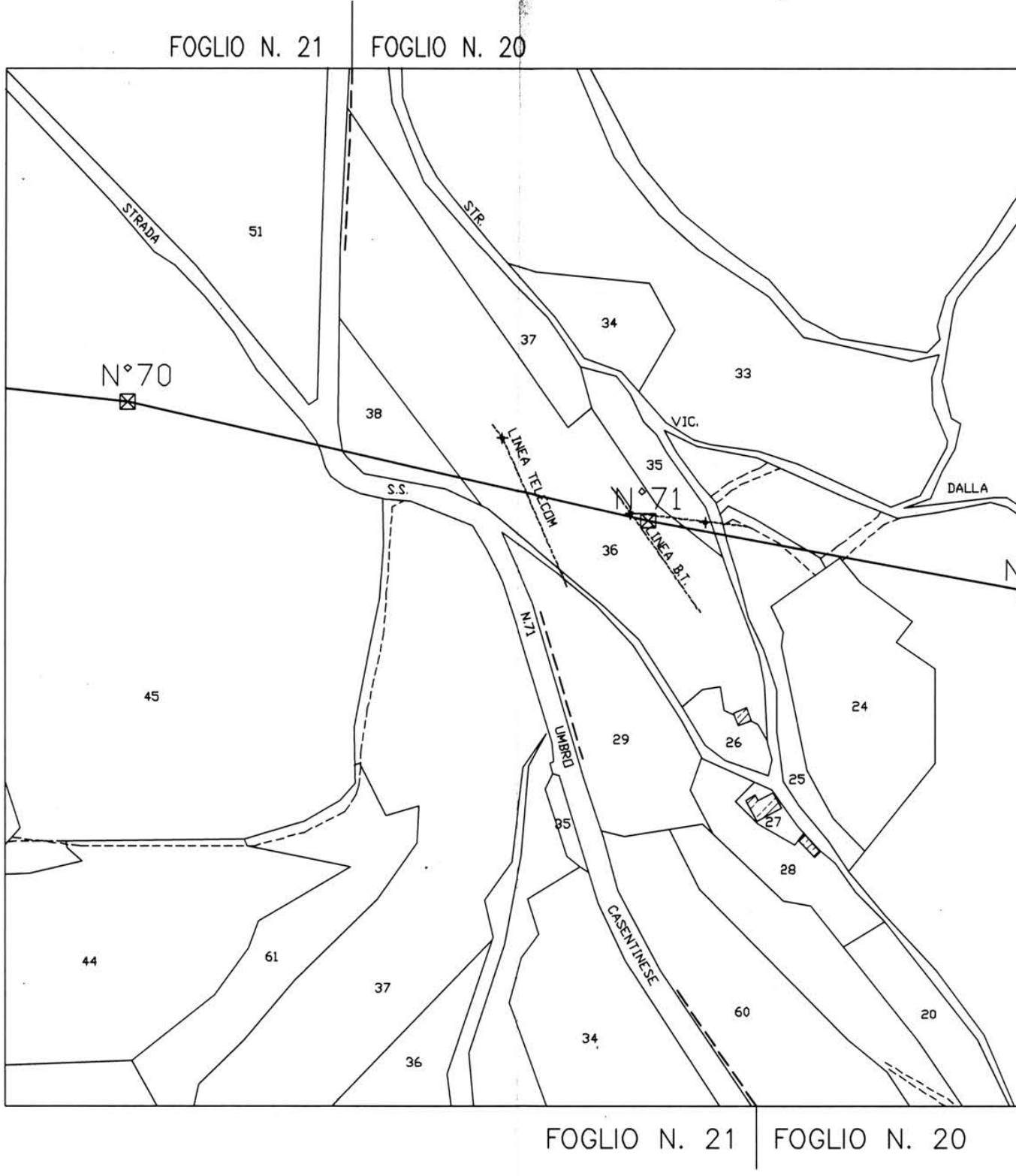
FOGLIO N. 21
FOGLIO N. 20
STRADA
51
STR.
37
34
33
N°70
38
LINEA TELECOM
VIC.
35
DALLA
S.S.
N°71
LINEA B.T.
36
N.71
45
UMBRO
29
26
24
25
27
35
28
CASENTINESE
44
61
37
60
20
34
36
FOGLIO N. 21
FOGLIO N. 20

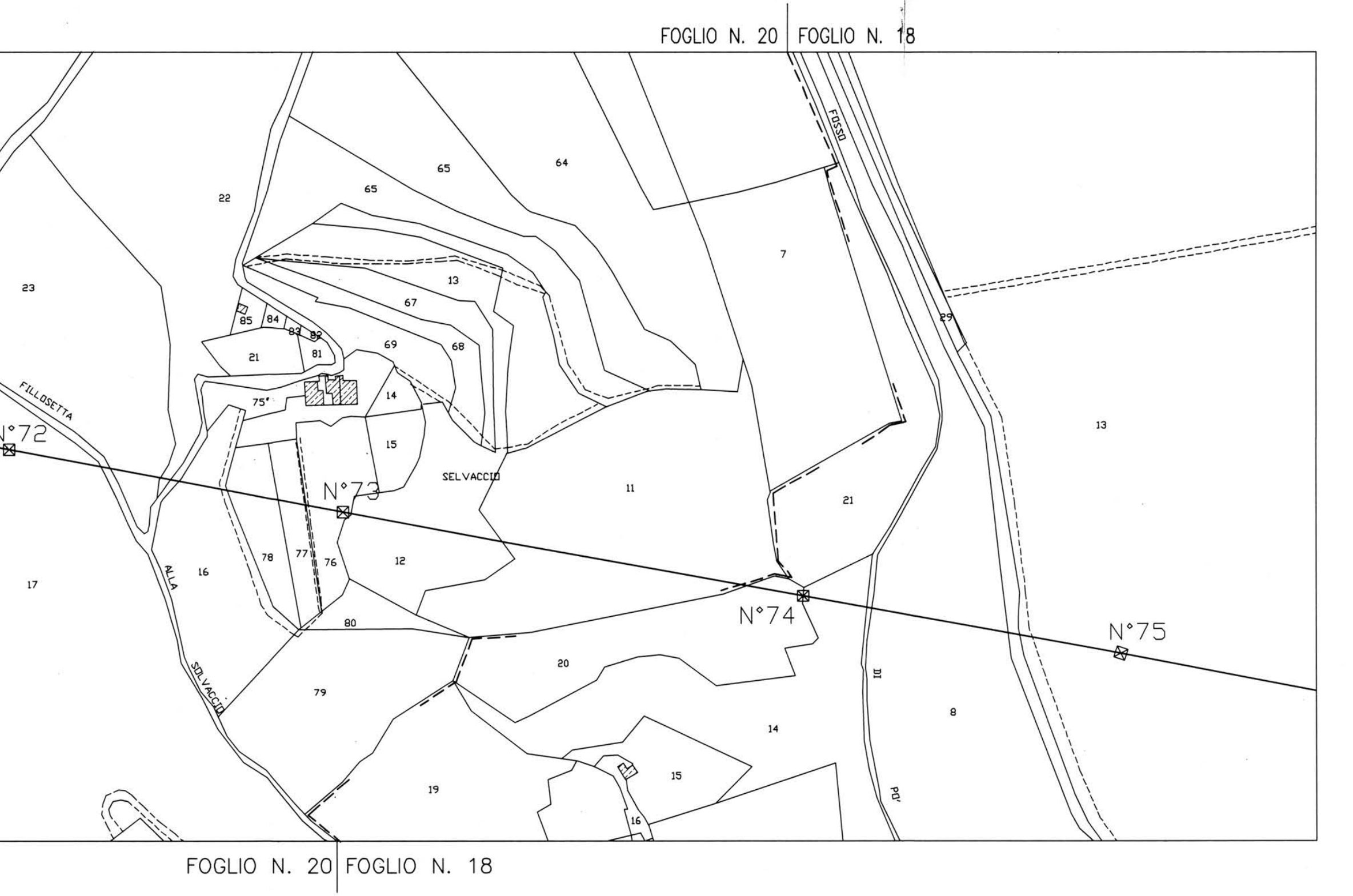
FOGLIO N. 20
FOGLIO N. 18
FOSSO
FILLOSETTA
ALLA
SOLVACCIO
SELVACCIO
DI
PO'
N°72
N°73
N°74
N°75
22
23
65
65
64
7
13
67
85
84
83
82
21
81
69
68
75°
14
15
11
21
13
29
17
16
78
77
76
12
80
79
20
14
8
19
15
16

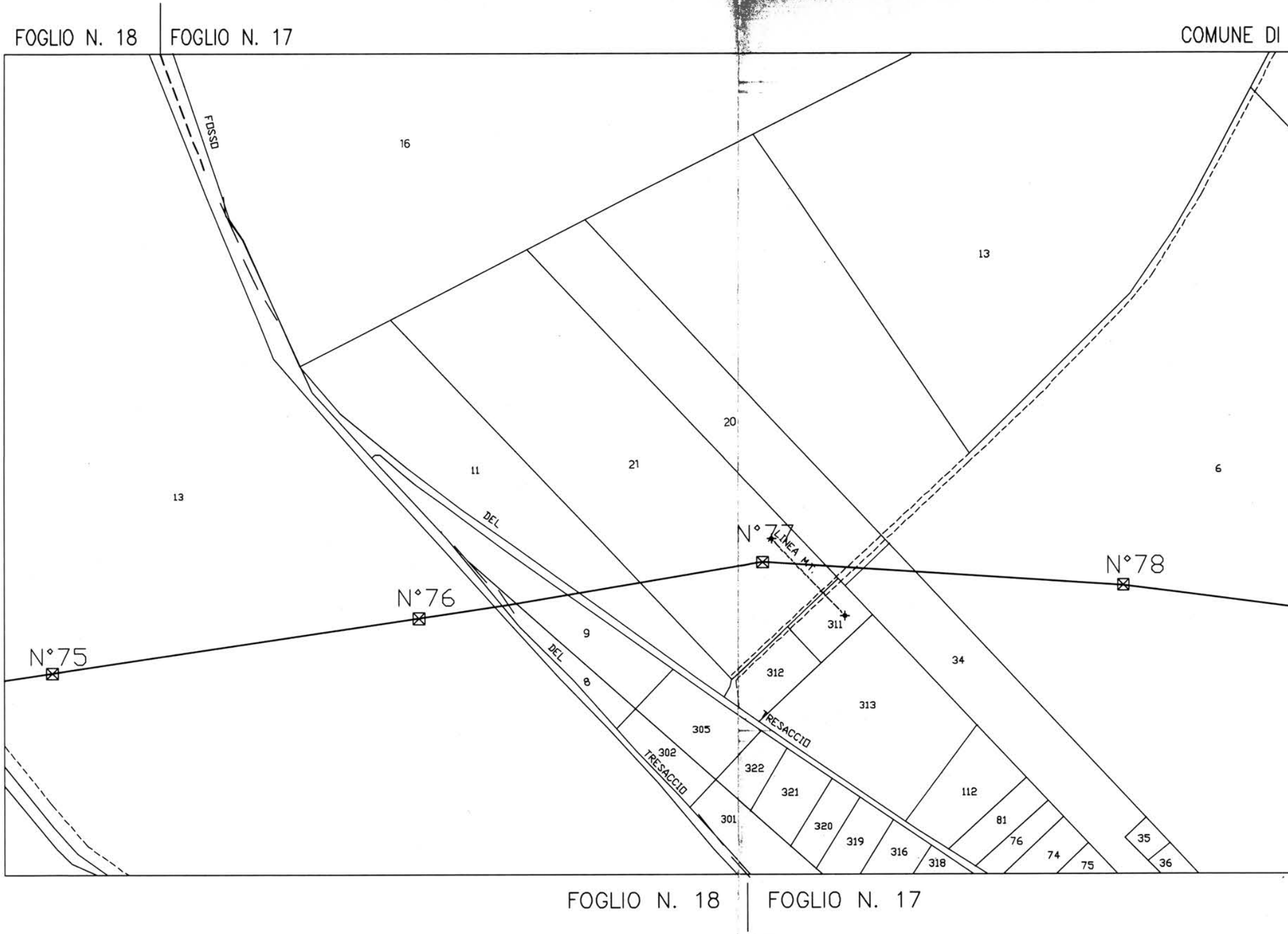
FOGLIO N. 18
FOGLIO N. 17
COMUNE DI
FOSSO
16
13
20
21
11
13
6
DEL
DEL
N°75
N°76
N°77
N°78
LINEA M.T.
9
8
311
312
313
34
305
302
TRESACCIO
TRESACCIO
322
321
301
320
319
316
318
112
81
76
74
75
35
36
FOGLIO N. 18
FOGLIO N. 17

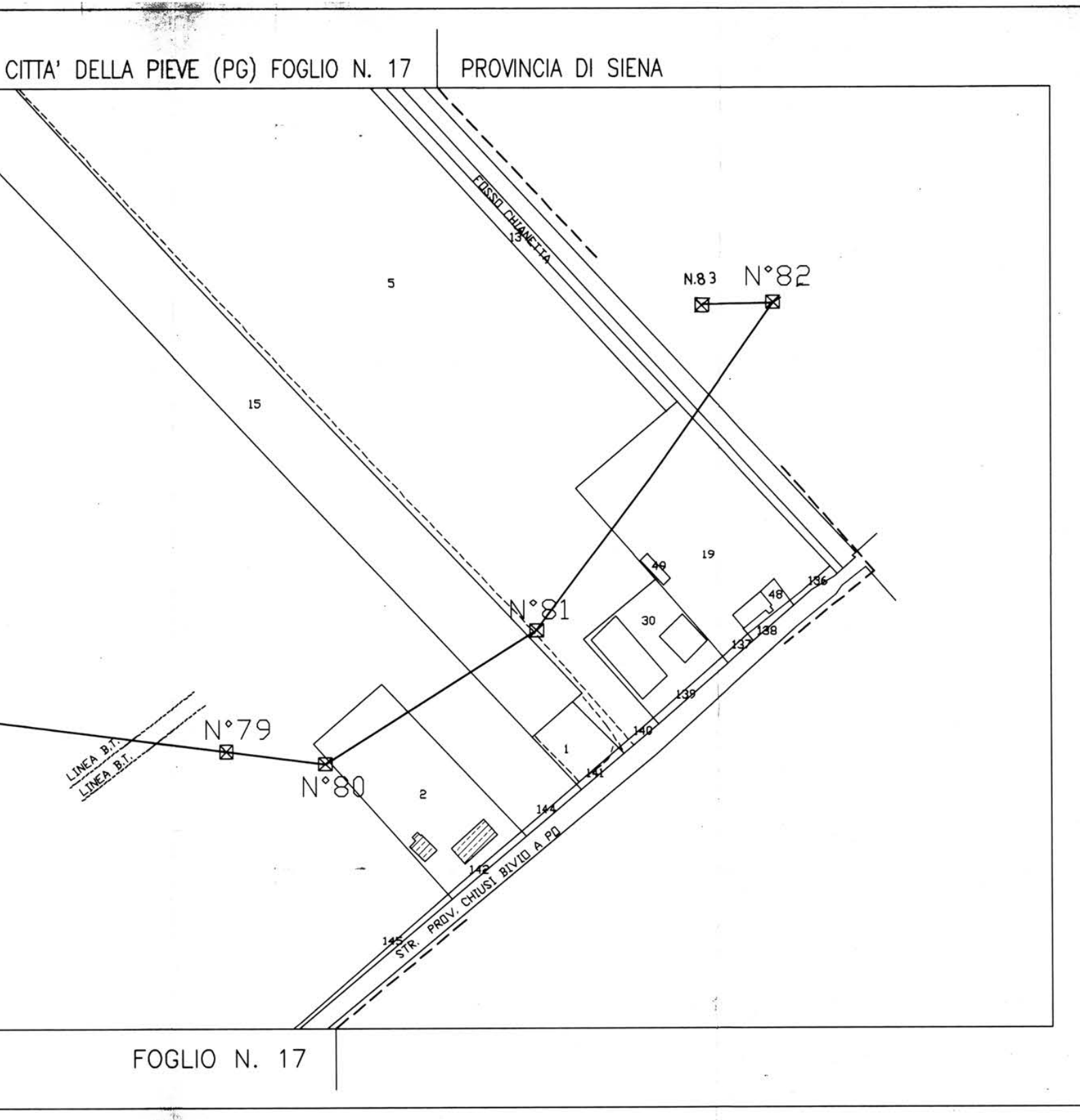
CITTA' DELLA PIEVE (PG) FOGLIO N. 17
PROVINCIA DI SIENA
FOSSO CHIANETTA
13
5
15
N.8 3
N°82
N°81
N°79
N°80
LINEA B.T.
LINEA B.T.
19
49
30
48
136
138
137
139
140
141
1
144
2
142
145
STR. PROV. CHIUSI BIVIO A PO
FOGLIO N. 17