①

POS.	DENOMINAZIONE	QUANTITÀ	MATERIALE	NOTE

ENEL COMPARTIMENTO DI ROMA
SETTORE PRODUZIONE E TRASMISSIONE

DIS. N. **13697**

GRUPPO IMPIANTI NERA - VELINO - A.T.	Linea 120 KV. VILLA VALLE - CHIUSI	SOSTITUISCE IL N.
		SOSTITUITO DAL N.
	COMUNE DI TERNI - PROVINCIA DI TERNI	SCALA 1:2000
		DATA 7-7-1982
		DIS. Bonifazi Massimo
S.P.T./I-n./UCTA	PLANIMETRIA CATASTALE	CONTR.

POS.	DATA	MODIFICHE	FIRMA	VISTO

COMUNE DI TERNI

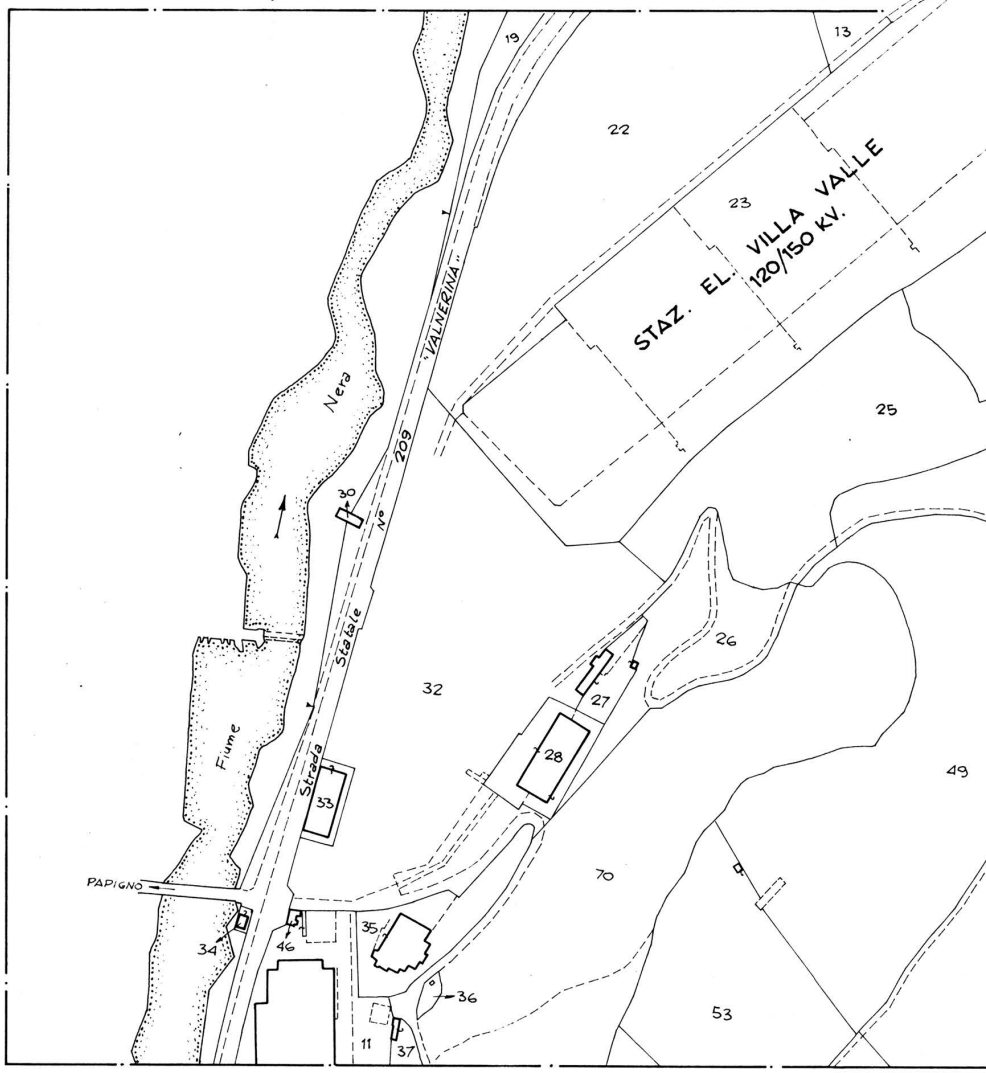

19
13
22
23
STAZ. EL. VILLA VALLE
120/150 KV.
25
VALNERINA
209
Nera
30
N°
Statale
Strada
Fiume
32
26
27
28
33
49
70
PAPIGNO
34
46
35
36
11
37
53

COMUN

SCALA 1 : 2000

DIS. N° 13697

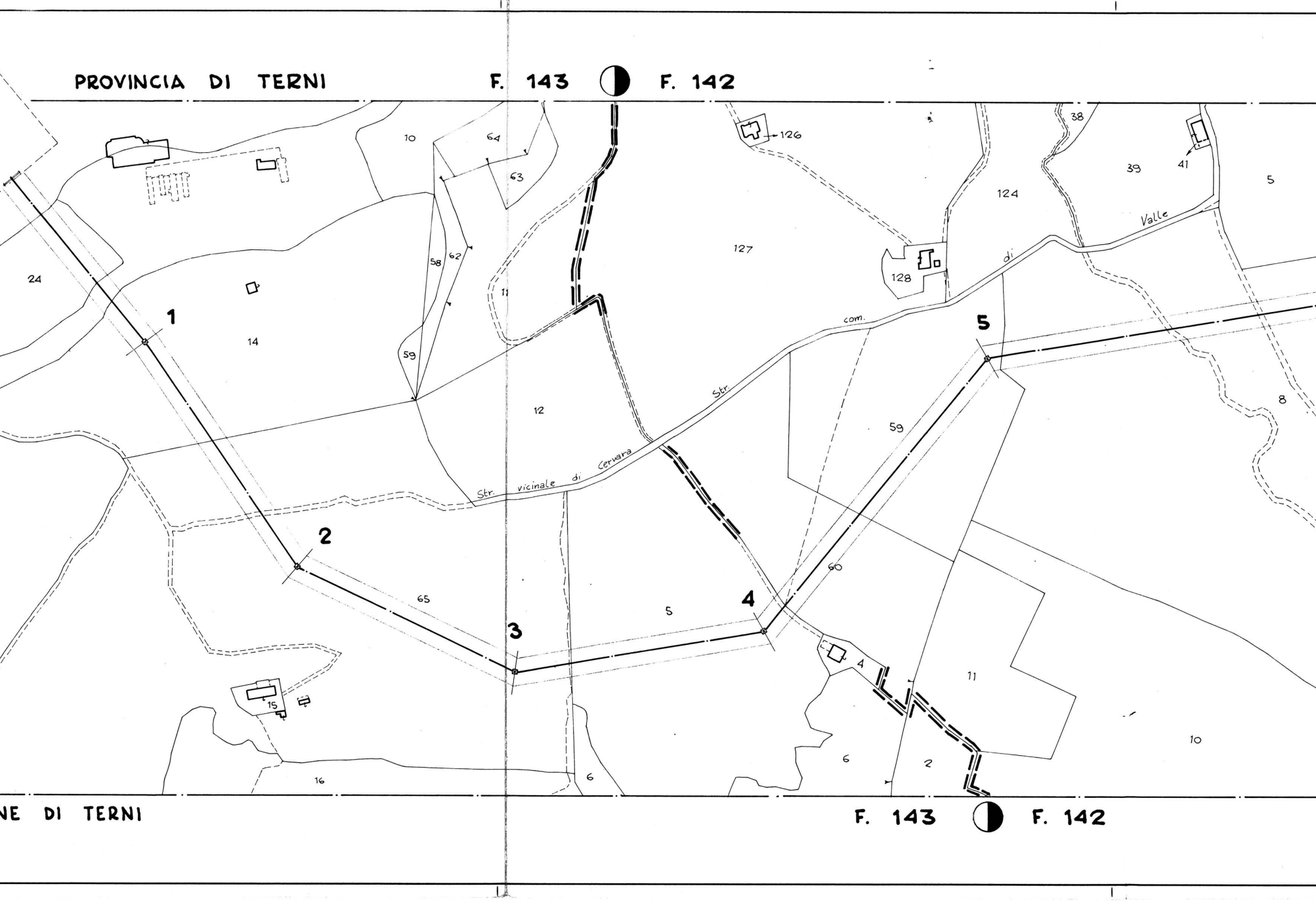
PROVINCIA DI TERNI
F. 143
F. 142
NE DI TERNI
F. 143
F. 142
1
2
3
4
5
24
14
10
64
63
58
62
59
11
12
127
126
128
124
38
39
41
5
Valle
di
com.
Str.
Str. vicinale di Cervara
65
5
59
60
8
4
6
2
11
10
15
16
6

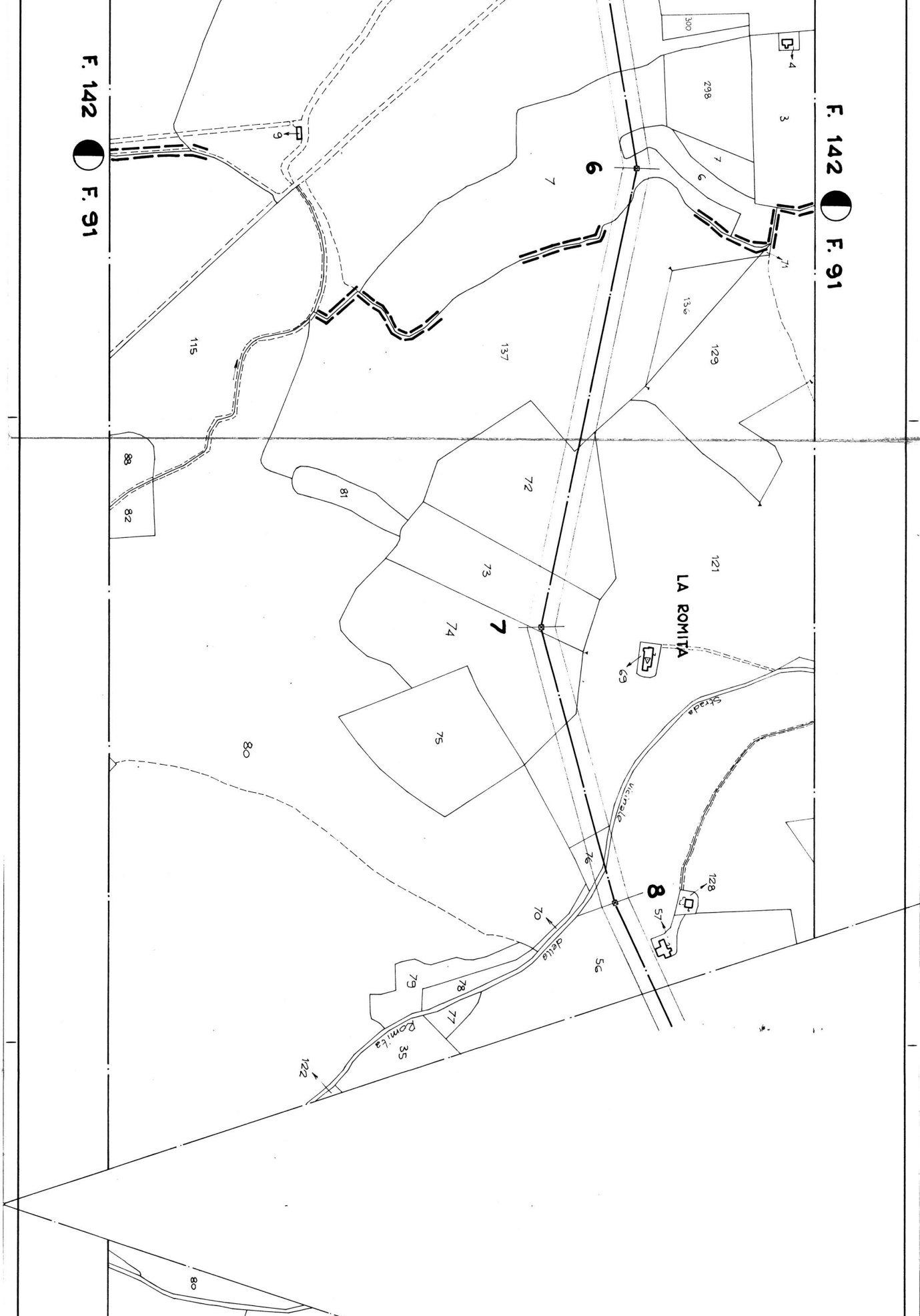
F. 142 ◐ F. 91
F. 142 ◐ F. 91
LA ROMITA
Strada vicinale della Romita
6
7
8
300
4
298
3
7
6
71
136
129
121
69
128
57
56
9
115
137
7
88
82
81
72
73
74
75
80
76
70
79
78
77
35
122
80

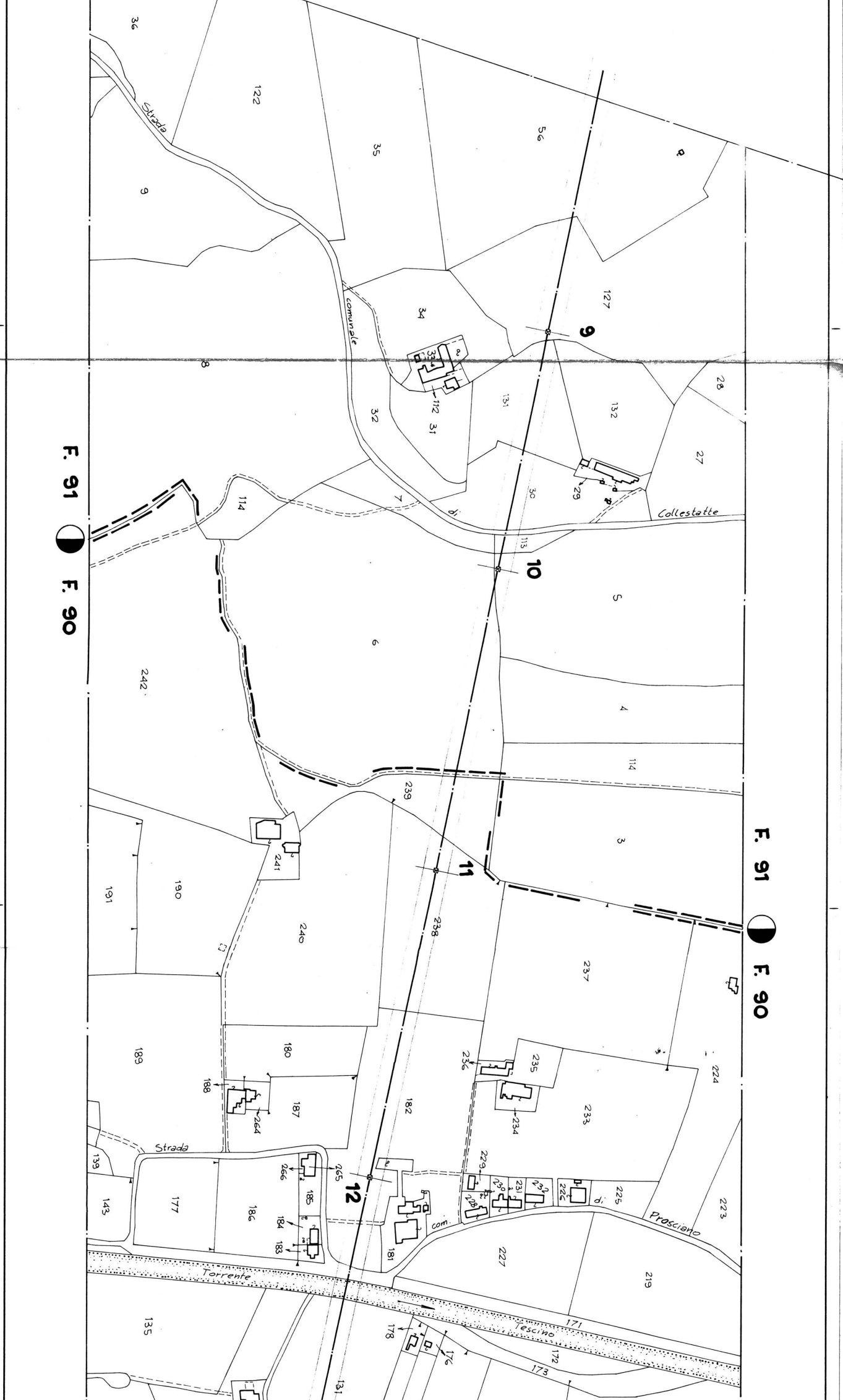
F. 91
F. 90
F. 91
F. 90
Strada comunale di Collestatte
Strada com. di Prosciano
Strada
Torrente Tescino
9
10
11
12
36
122
35
56
a
9
8
34
33
112
31
32
127
131
132
28
27
29
30
113
114
7
6
5
4
114
3
242
239
241
240
238
237
191
190
189
180
188
187
264
182
236
235
234
233
224
139
143
177
186
266
265
185
184
183
181
229
230
231
232
228
226
225
223
227
219
171
135
178
176
172
173
131

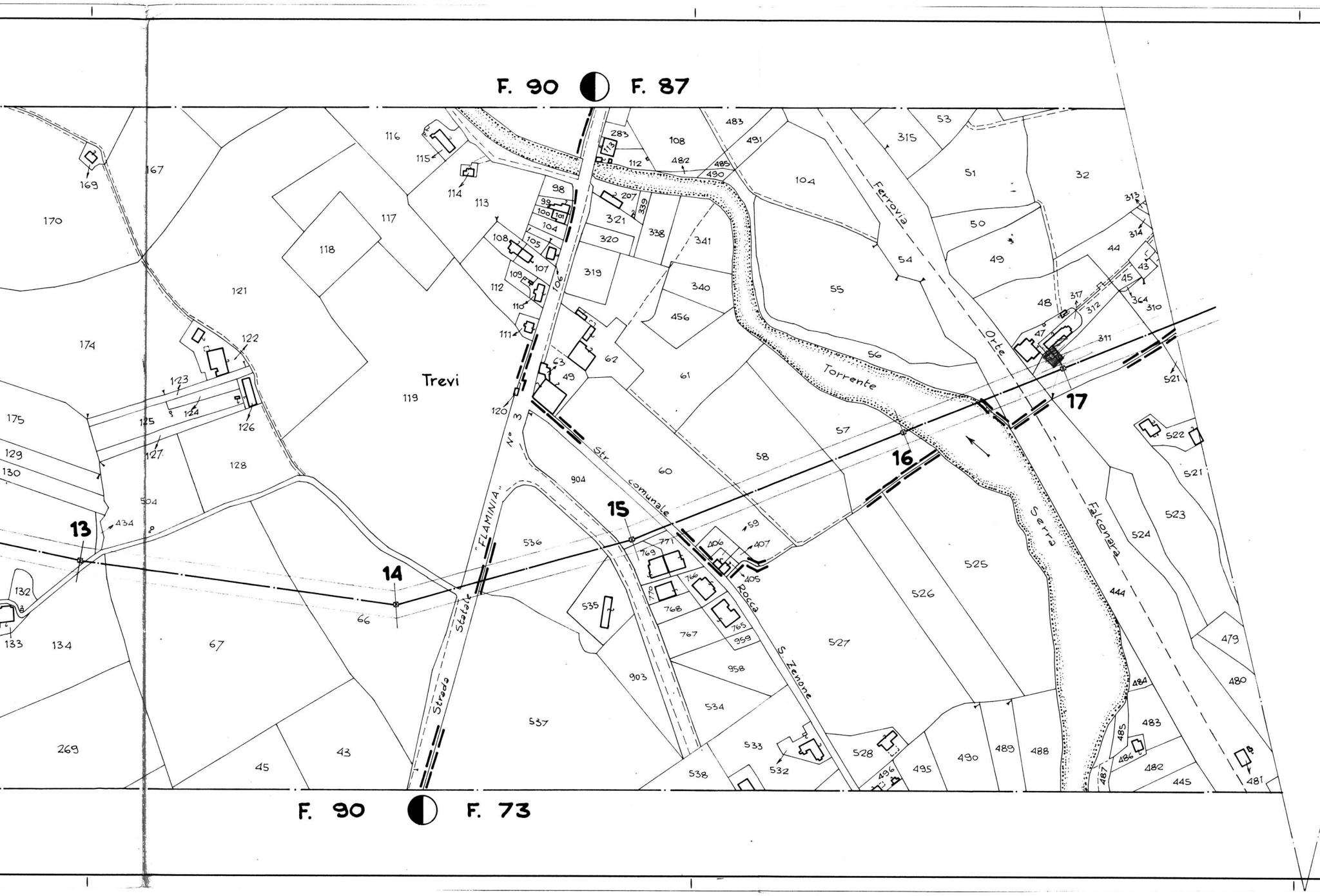
F. 90
F. 87
F. 90
F. 73
Trevi
Strada Statale "FLAMINIA" N° 3
Str. comunale Rocca S. Zenone
Torrente Serra
Ferrovia Orte Falconara
13
14
15
16
17
169
167
170
121
174
122
123
124
125
126
127
128
175
129
130
504
434
132
133
134
67
66
269
45
43
116
115
114
113
117
118
119
98
99
100
101
104
105
106
107
108
109
110
111
112
120
63
49
62
61
60
904
536
535
537
903
769
771
770
766
768
767
765
959
958
534
538
533
532
528
496
495
490
489
488
487
486
485
484
483
482
445
481
406
407
405
59
283
113
112
482
485
490
483
491
108
207
321
339
338
320
319
341
340
456
104
55
54
56
57
58
315
53
51
50
49
32
313
314
44
43
45
364
310
48
317
312
47
311
521
522
523
524
444
525
526
527
479
480

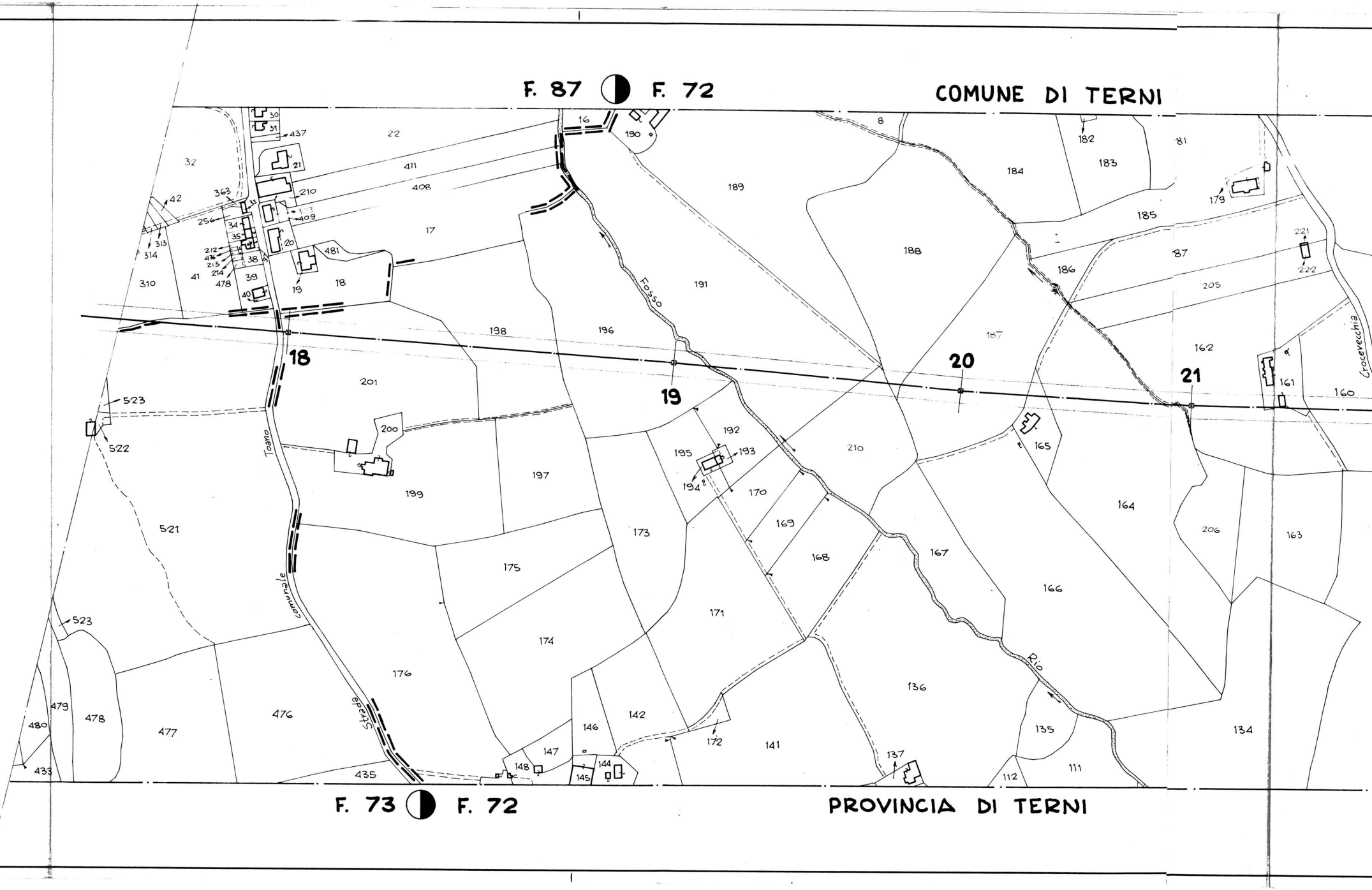
F. 87 ◐ F. 72
COMUNE DI TERNI
F. 73 ◐ F. 72
PROVINCIA DI TERNI
Strada comunale Toano
Fosso
Rio
Crocevecchia
18
19
20
21
30
31
437
22
32
21
411
408
210
333
409
42
363
33
256
34
35
17
313
314
212
416
213
214
38
20
481
310
41
478
39
19
18
40
16
190
8
189
188
184
182
183
81
179
185
186
87
221
222
205
191
187
162
198
196
161
160
201
523
522
200
192
195
193
194
210
165
199
197
170
169
168
173
164
206
163
167
166
175
171
174
176
136
479
478
477
476
480
433
435
146
142
147
172
141
137
135
111
134
148
144
145
112

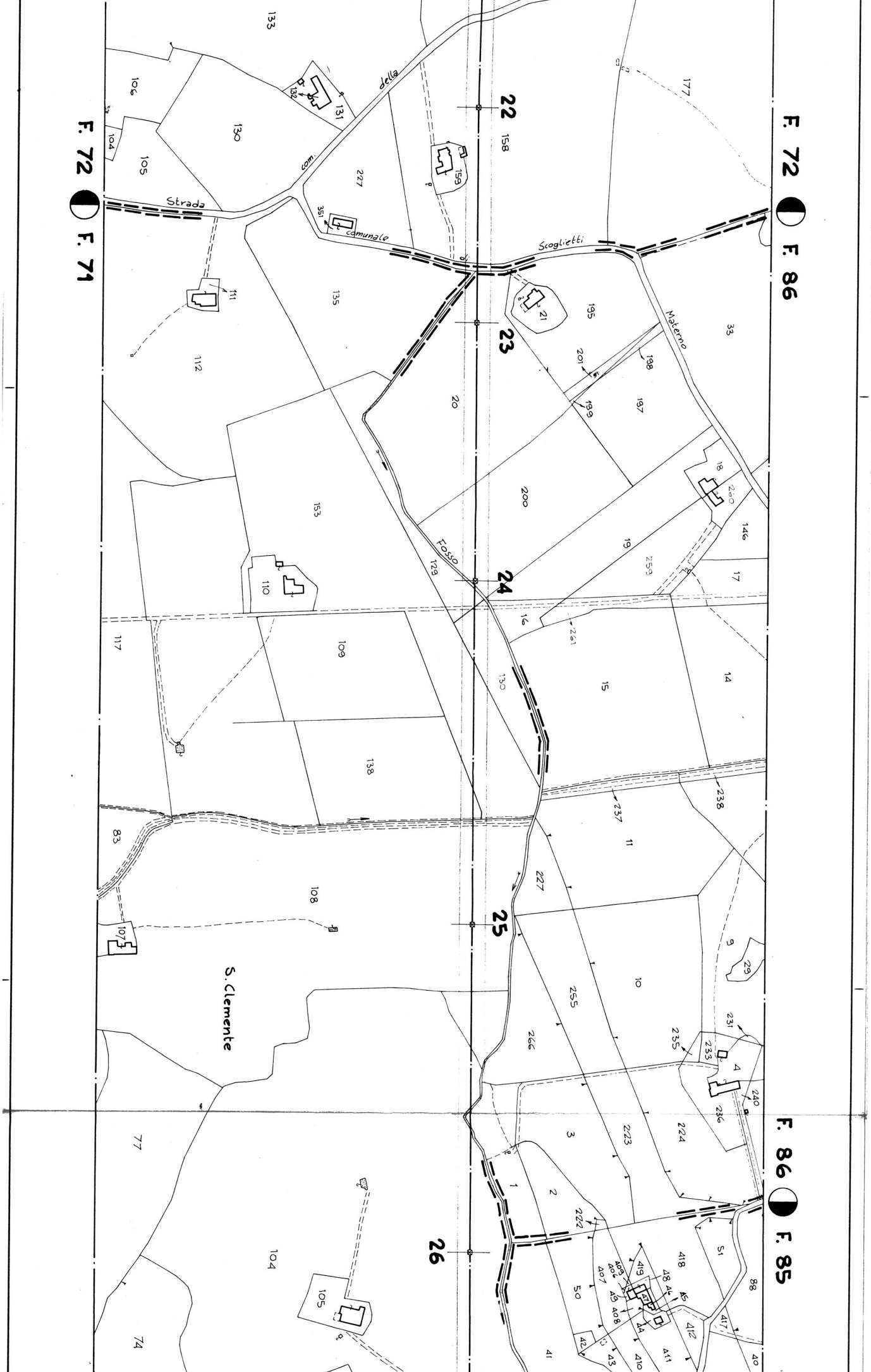
F. 72
F. 71
F. 72
F. 86
F. 86
F. 85
Strada com. della
comunale
Scoglietti
Materno
Fosso
S. Clemente
22
23
24
25
26
133
106
104
105
130
132
131
227
158
159
351
177
111
112
135
21
195
33
201
198
199
197
20
200
18
260
146
19
259
17
153
129
110
16
261
14
15
117
109
130
138
238
237
83
11
108
227
107
9
29
10
255
231
235
233
266
4
240
236
3
223
224
77
1
2
222
104
51
418
88
105
50
407
406
409
419
48
46
45
47
49
408
44
412
417
42
43
410
411
41
74
40

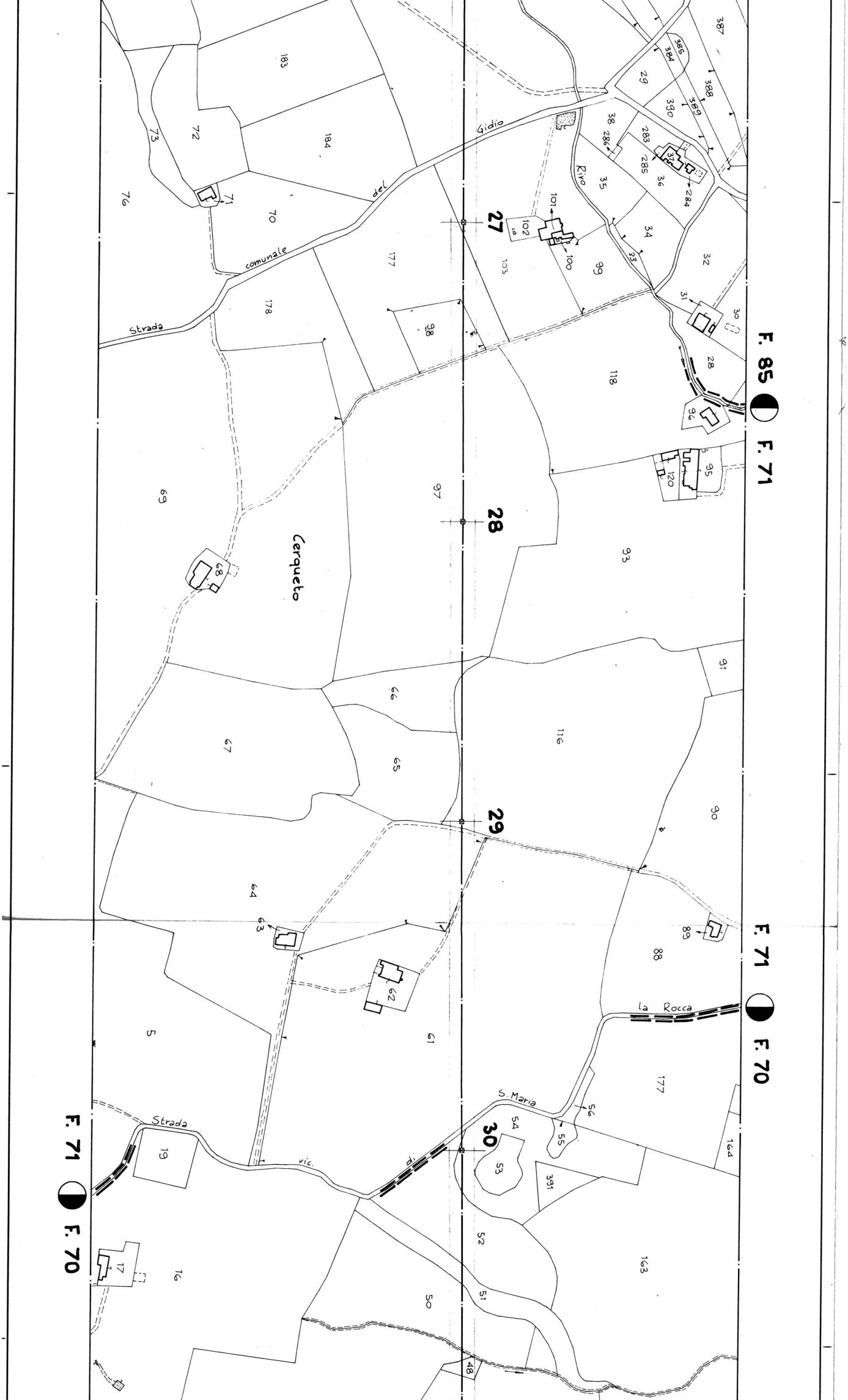
F. 85
F. 71
F. 71
F. 70
F. 71
F. 70
Strada comunale del Gidio
Cerqueto
Rivo
la Rocca
Strada vic. di S. Maria
27
28
29
30
183
184
72
73
76
71
70
177
178
98
103
102
101
100
99
35
34
33
32
31
30
29
28
384
385
387
388
389
390
38
286
283
285
36
37
284
118
96
95
120
97
69
68
93
91
116
66
65
67
90
64
63
89
88
62
61
5
177
56
55
54
53
391
164
19
17
16
52
51
50
163
48

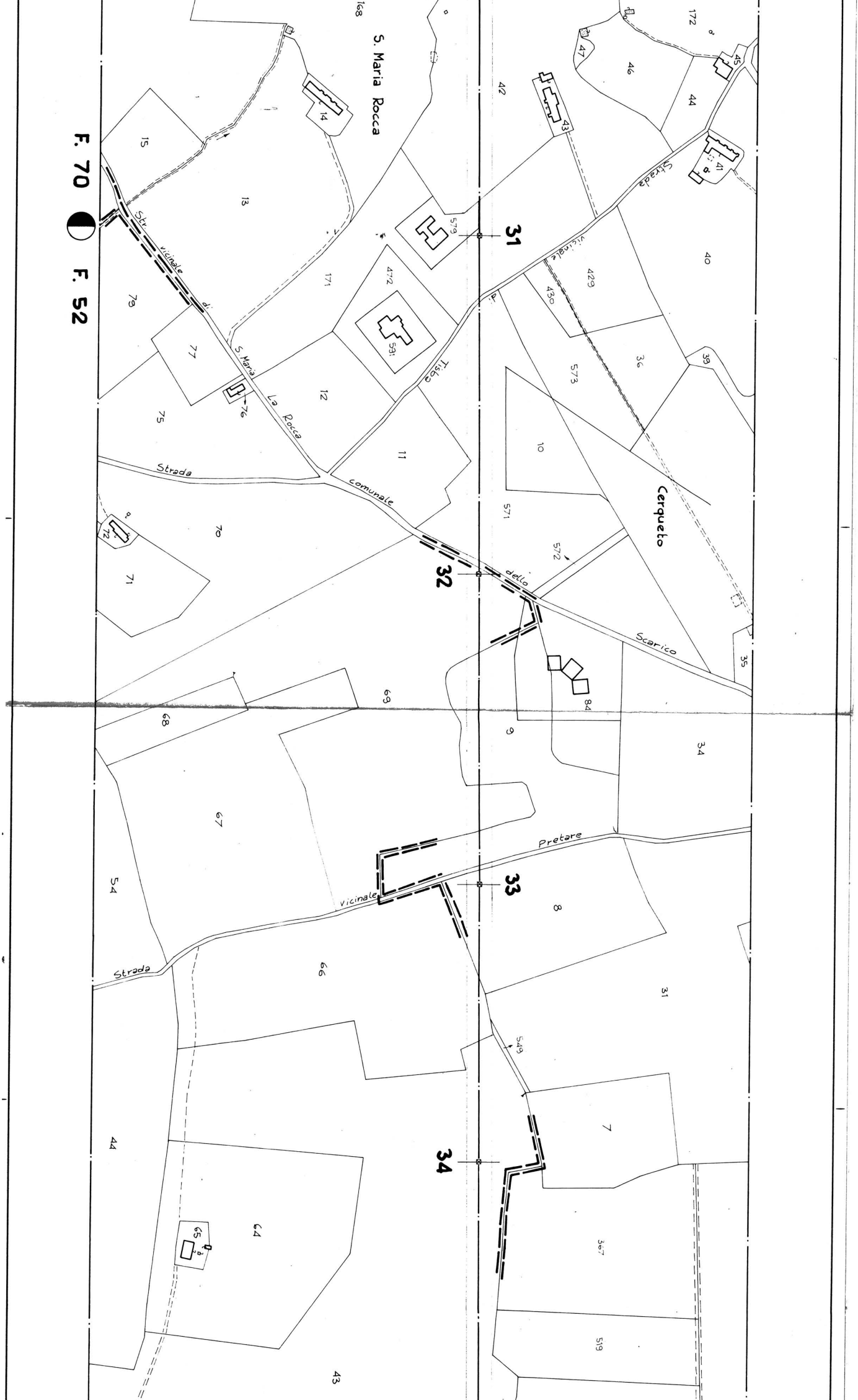
F. 70
F. 52
S. Maria Rocca
Cerqueto
Str. vicinale di S. Maria La Rocca
Strada comunale dello Scarico
Strada vicinale Pretare
Strada vicinale Tisba
31
32
33
34
168
15
14
13
79
77
76
75
171
472
591
579
12
11
72
70
71
69
68
67
54
66
44
64
65
43
172
47
46
45
44
42
43
41
40
429
430
36
39
573
10
571
572
35
84
9
34
8
31
549
7
367
519

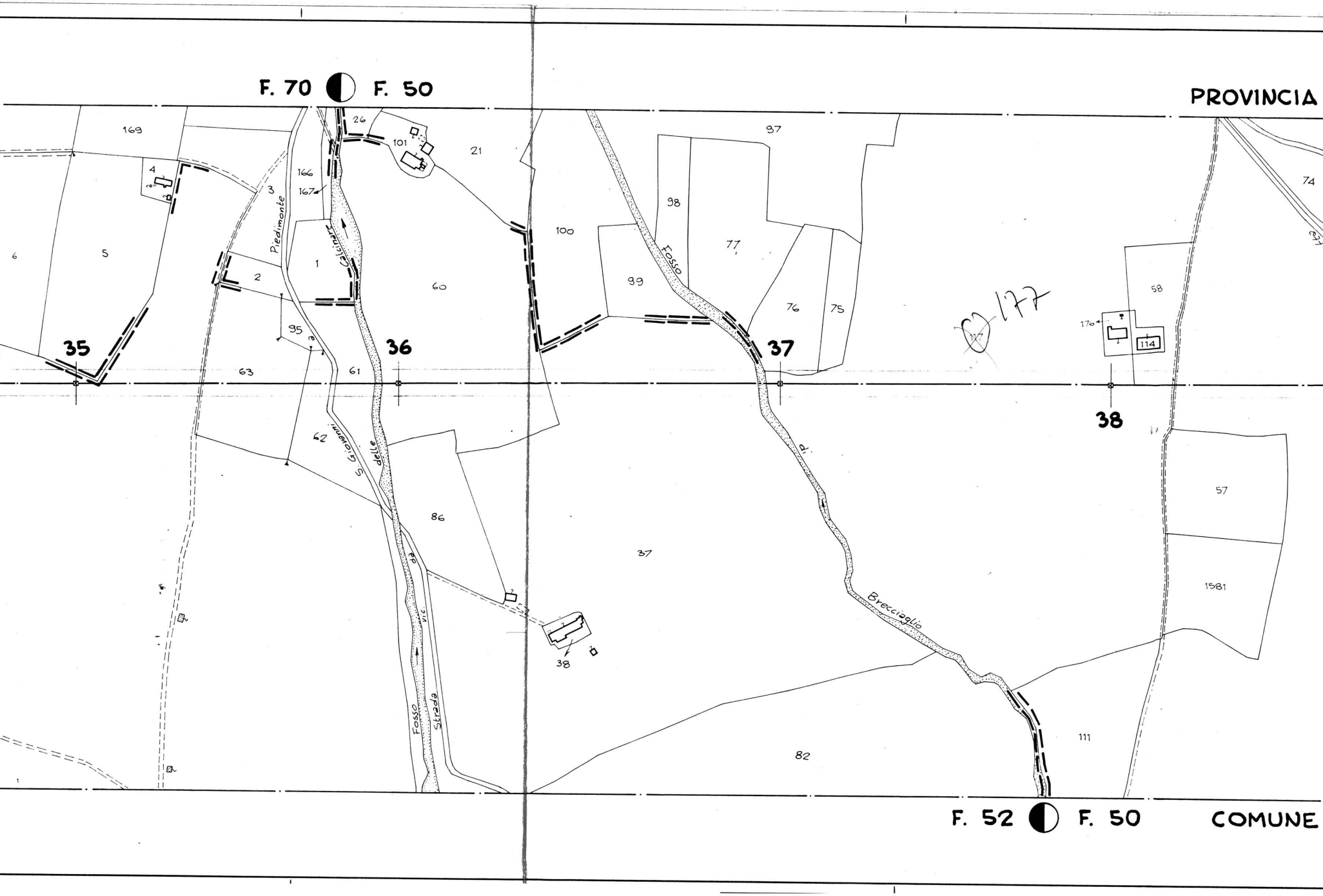
F. 70
F. 50
PROVINCIA
35
36
37
38
Piedimonte
Calcinare
S. Giovanni
delle
da
vic.
Fosso
Strada
Fosso
Brecciaglio
169
6
5
4
3
2
1
166
167
95
63
61
62
26
101
21
60
86
38
100
99
98
97
77
76
75
37
82
111
58
176
114
57
1581
74
177
F. 52
F. 50
COMUNE

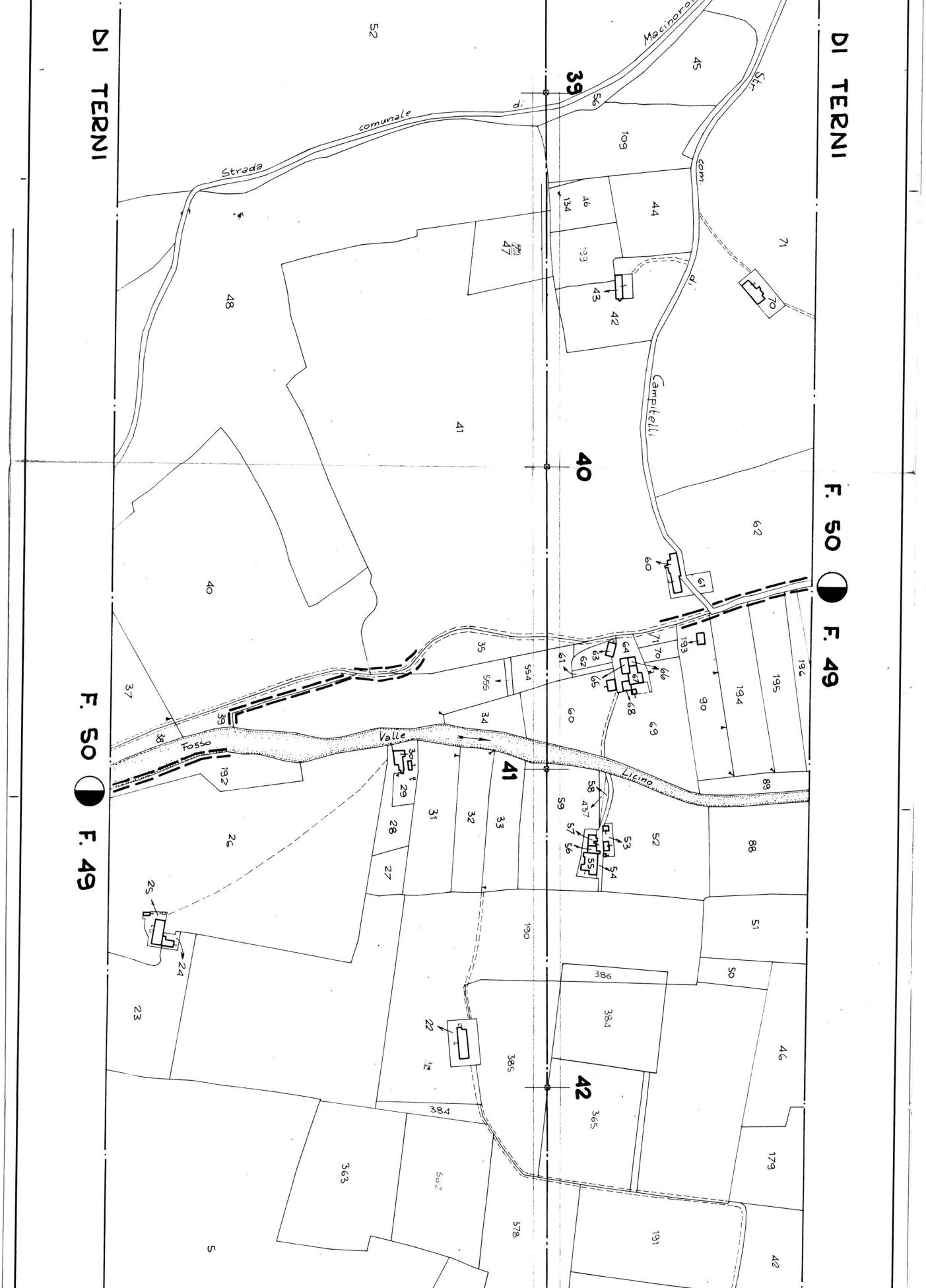
DI TERNI
DI TERNI
F. 50
F. 49
F. 50
F. 49
Strada comunale di Macinarol
Str. com. di Campitelli
Fosso Valle Licino
39
40
41
42
52
45
56
109
134
46
44
47
193
43
42
71
70
48
41
40
62
60
61
35
555
554
61
62
63
64
65
66
67
68
70
71
193
196
195
194
90
69
60
34
37
38
39
192
30
29
28
31
32
33
59
58
437
57
56
55
53
54
52
89
88
51
50
46
26
27
25
24
23
190
386
384
385
22
365
179
384
363
302
378
191
42
5

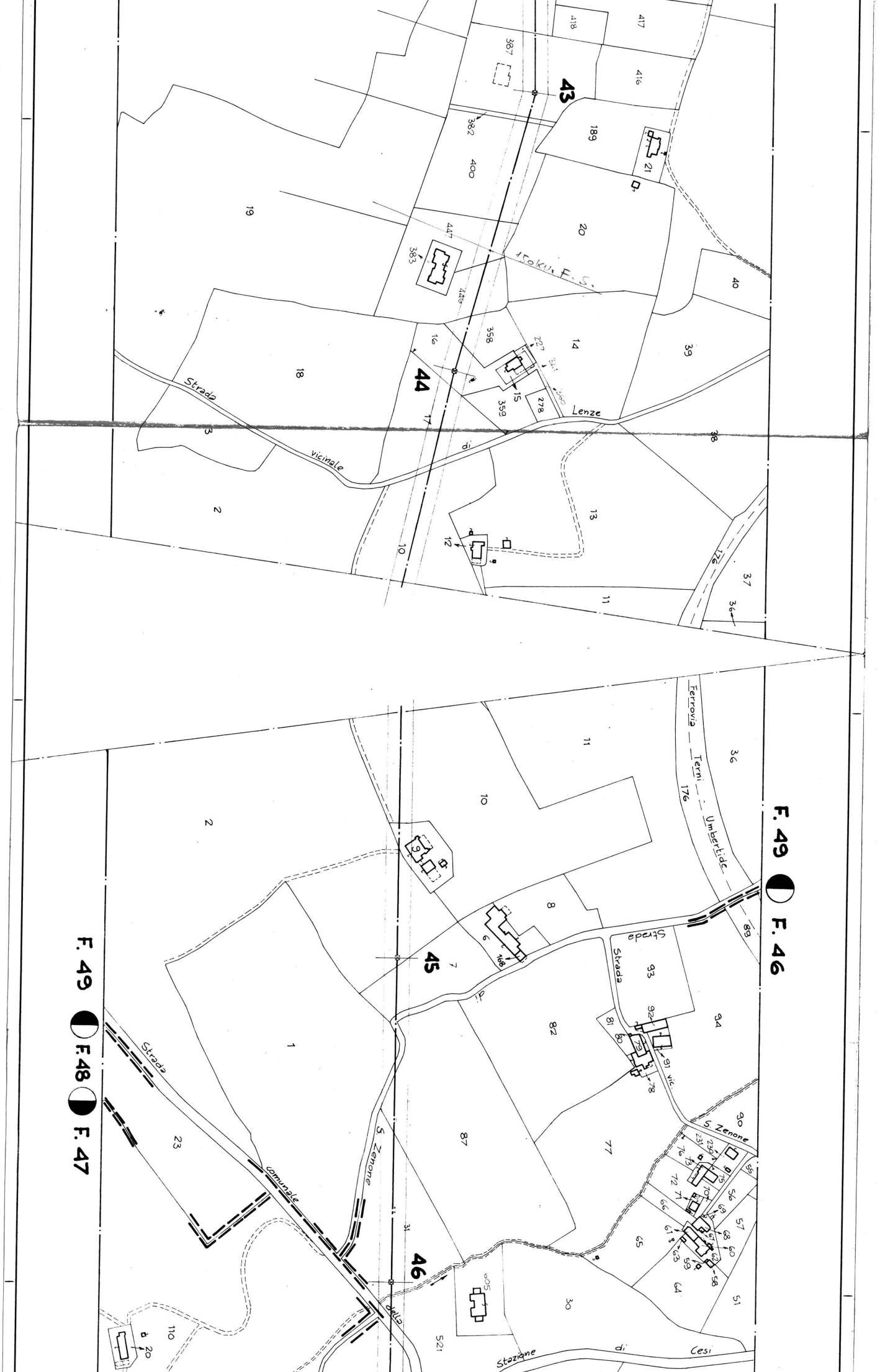
F. 49 ◐ F. 46
F. 49 ◐ F. 48 ◐ F. 47
43
44
45
46
Strada vicinale di Lenze
150kV F.S.
Ferrovia Terni - Umbertide
Strada comunale della Stazione di Cesi
S. Zenone
Strada vic. S. Zenone
418
417
387
416
382
189
400
21
19
20
447
383
40
446
358
227
14
39
16
361
18
15
359
278
360
38
3
17
2
13
10
12
176
37
11
36
9
8
89
6
168
93
7
82
81
80
92
79
94
91
78
1
23
90
87
77
55
76
73
235
75
72
71
70
56
69
66
57
31
68
61
67
65
60
62
63
58
59
505
64
30
51
110
20
521

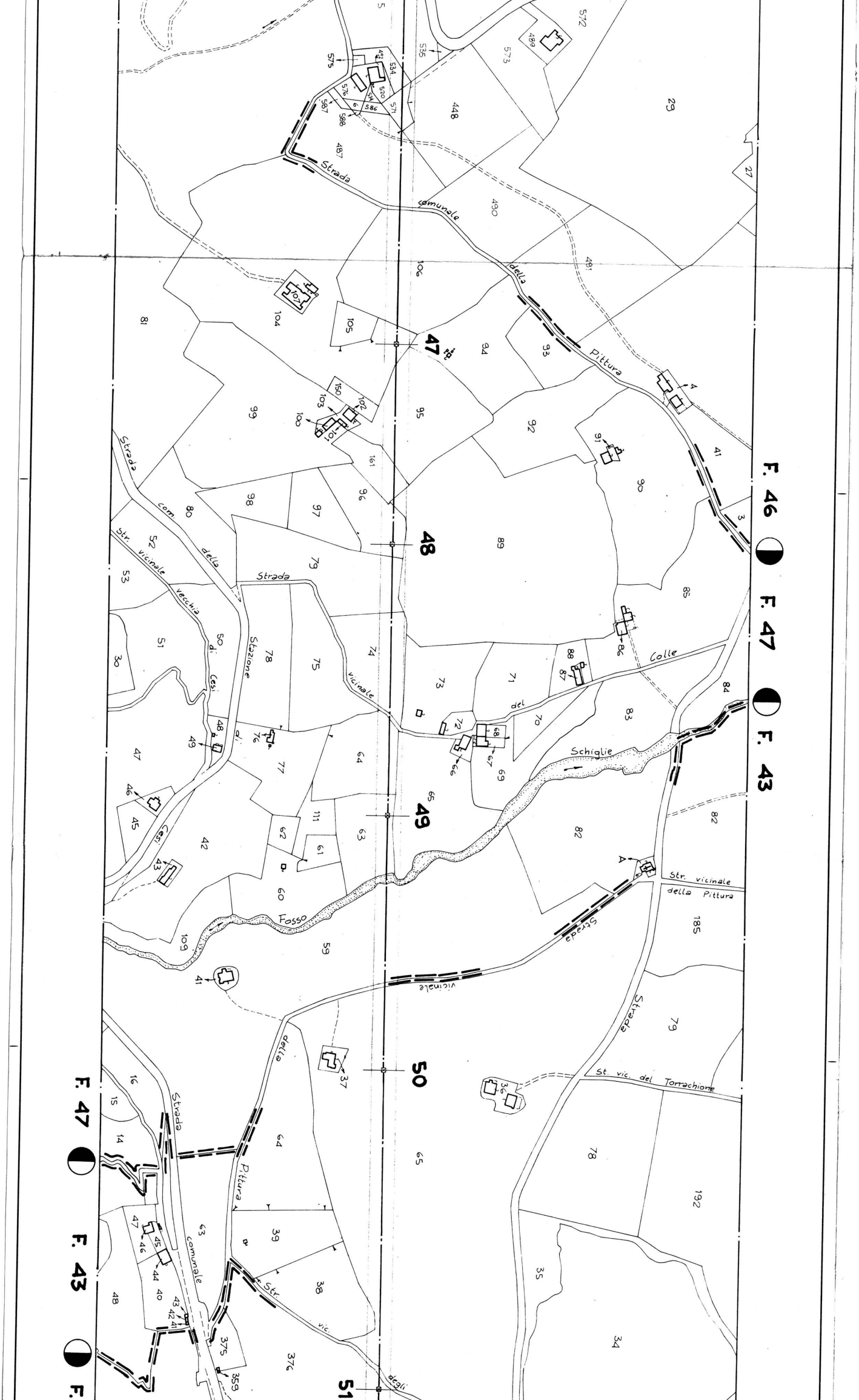
F. 46
F. 47
F. 43
F. 47
F. 43
F.
47
48
49
50
51
Strada comunale della Pittura
Strada com. della Stazione di Cesi
Str. vicinale vecchia di Cesi
Strada vicinale del Colle
Schiglie
Fosso
Str. vicinale della Pittura
Strada vicinale della Pittura
St. vic. del Torrachione
Strada
Strada comunale
Str. vic. degli

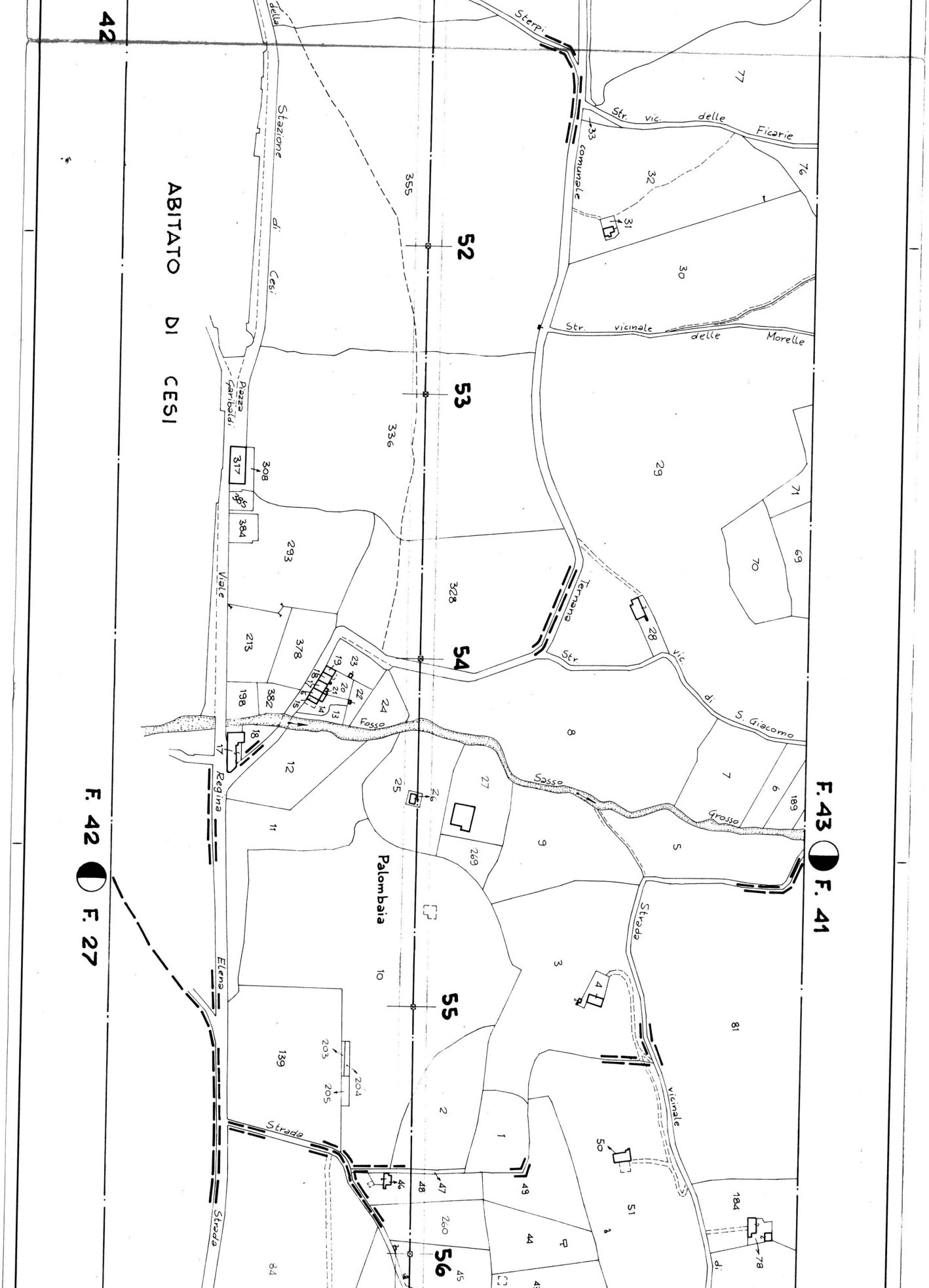
42
ABITATO DI CESI
F. 42
F. 27
F. 43
F. 41
52
53
54
55
56
Palombaia
Strada della Stazione di Cesi
Piazza Garibaldi
Viale Regina Elena
Strada
Str. vic. delle Ficarie
Sterpi
Strada comunale Ternana
Str. vicinale delle Morelle
Str. vic. di S. Giacomo
Fosso Sasso Grosso
Strada vicinale di
355
336
328
293
213
378
198
382
317
308
385
384
19
23
20
21
22
24
18
17
16
15
14
13
12
11
25
26
27
269
10
139
203
204
205
2
1
46
47
48
49
260
44
45
43
84
50
51
184
78
3
4
9
5
81
8
7
6
189
28
29
30
31
32
33
69
70
71
76
77

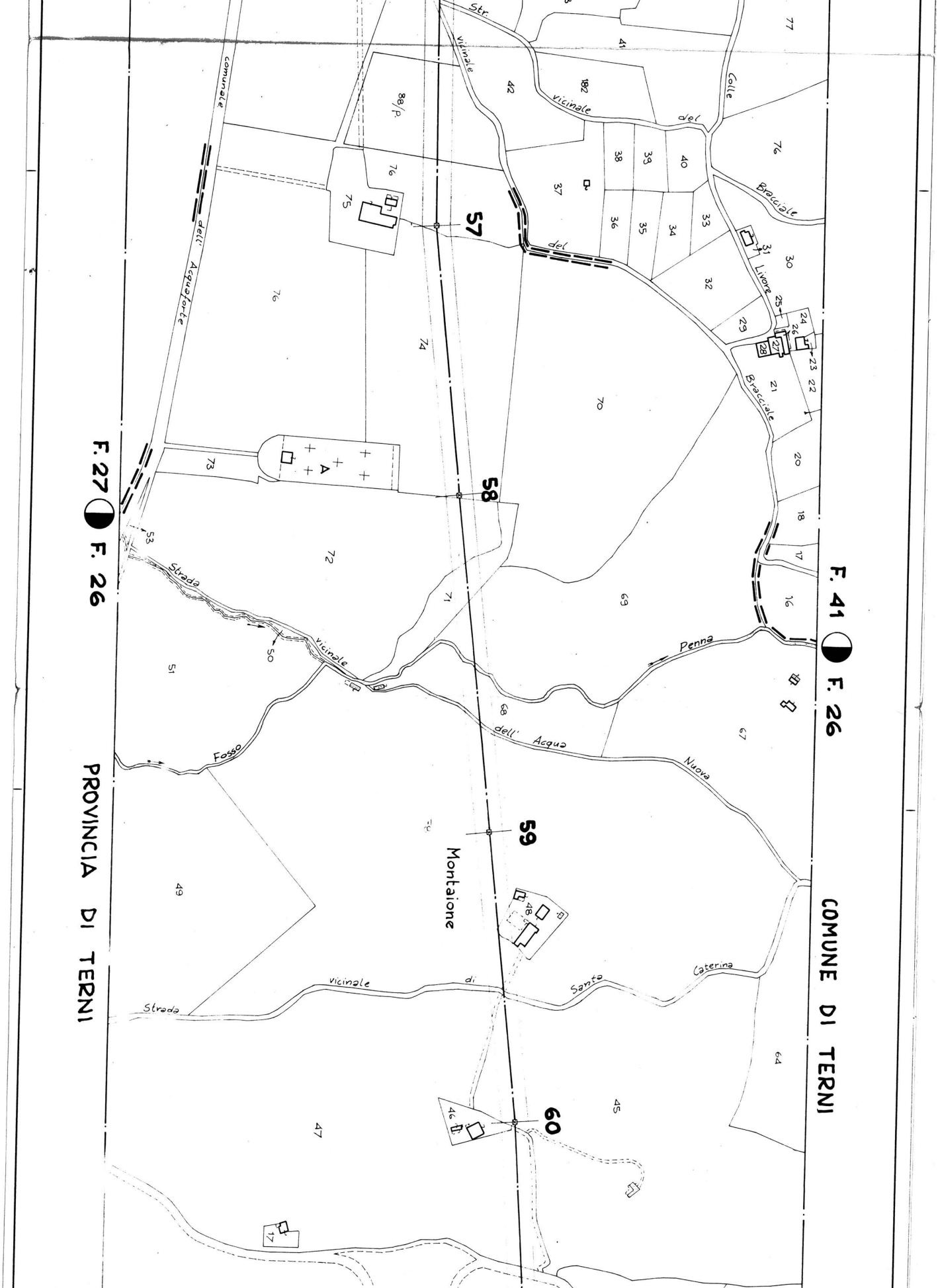
PROVINCIA DI TERNI
COMUNE DI TERNI
F. 27
F. 26
F. 41
F. 26
57
58
59
60
Montaione
Str. vicinale
Strada communale dell' Acquaforte
Strada vicinale del Colle del Livore
Bracciale
Bracciale
Strada vicinale
Fosso dell' Acqua Nuova
Penna
Strada vicinale di Santa Caterina
88/P.
182
41
42
77
76
38
39
40
37
36
35
34
33
31
30
32
25
24
26
27
28
23
22
29
21
20
18
17
16
75
76
74
76
70
73
72
71
69
53
51
50
68
67
49
48
64
45
46
47
17

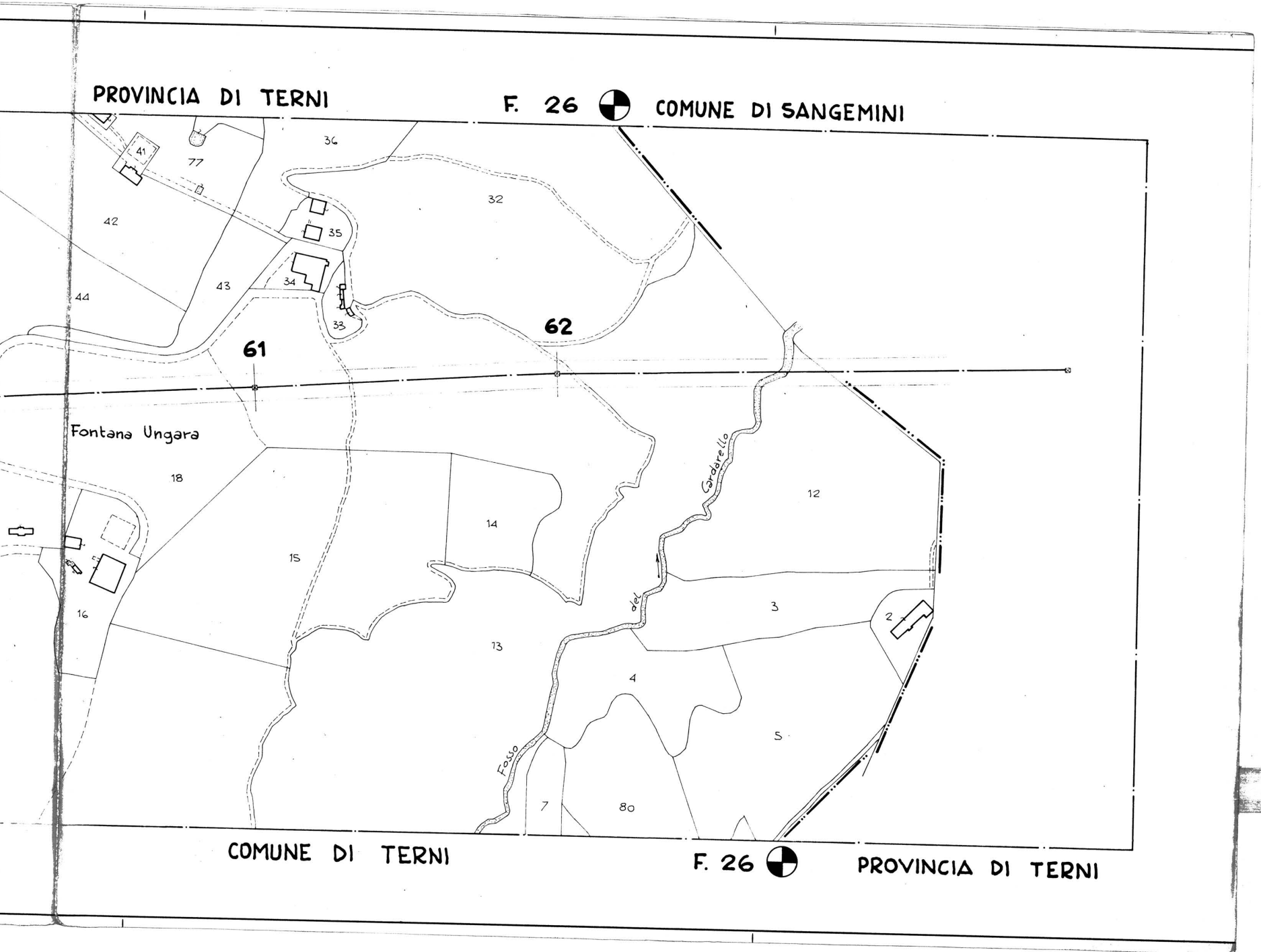
PROVINCIA DI TERNI
F. 26
COMUNE DI SANGEMINI
COMUNE DI TERNI
F. 26
PROVINCIA DI TERNI
Fontana Ungara
Fosso del Gardarello
61
62
41
77
36
42
35
32
34
43
44
33
18
14
15
12
16
13
3
2
4
5
7
80