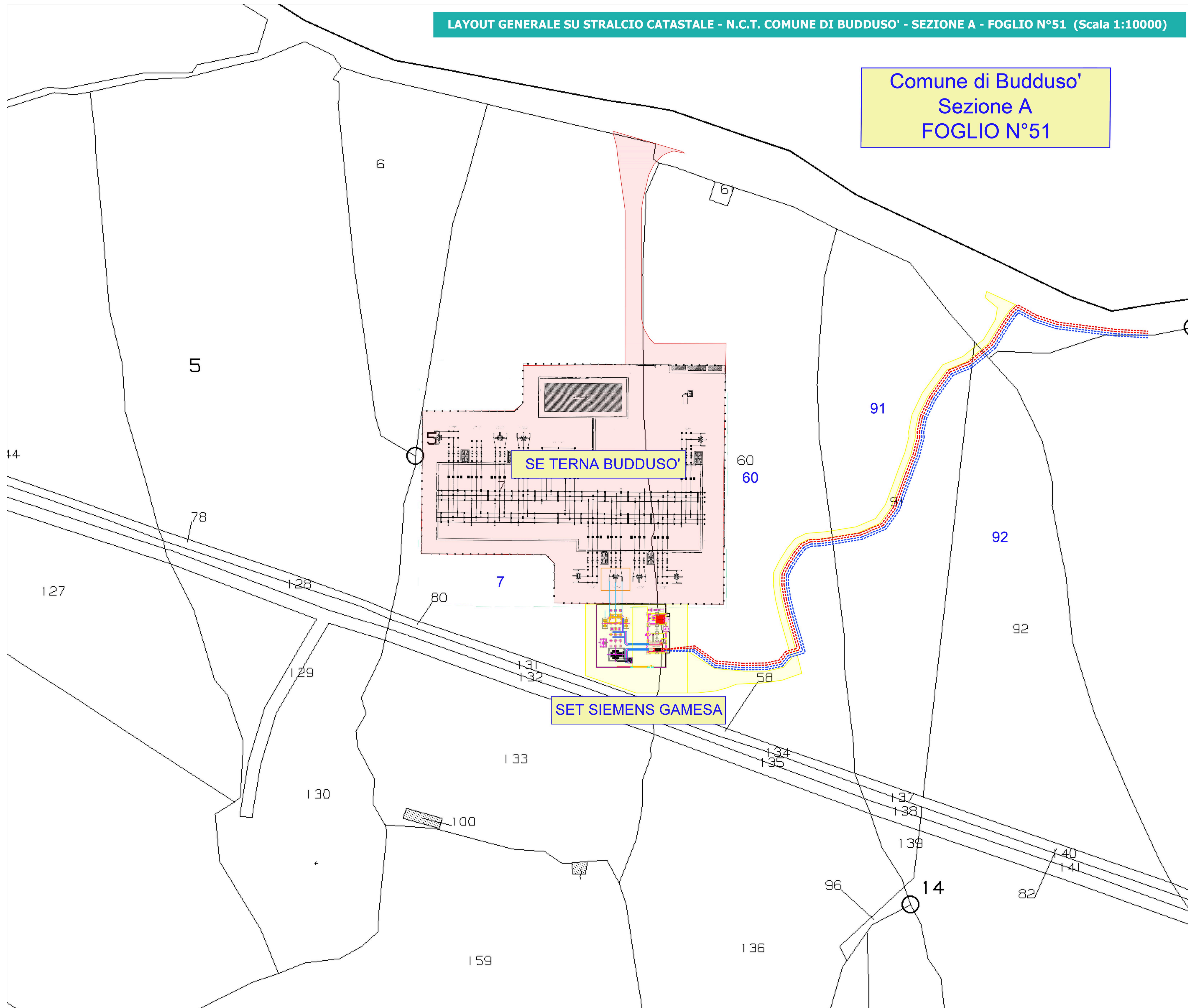
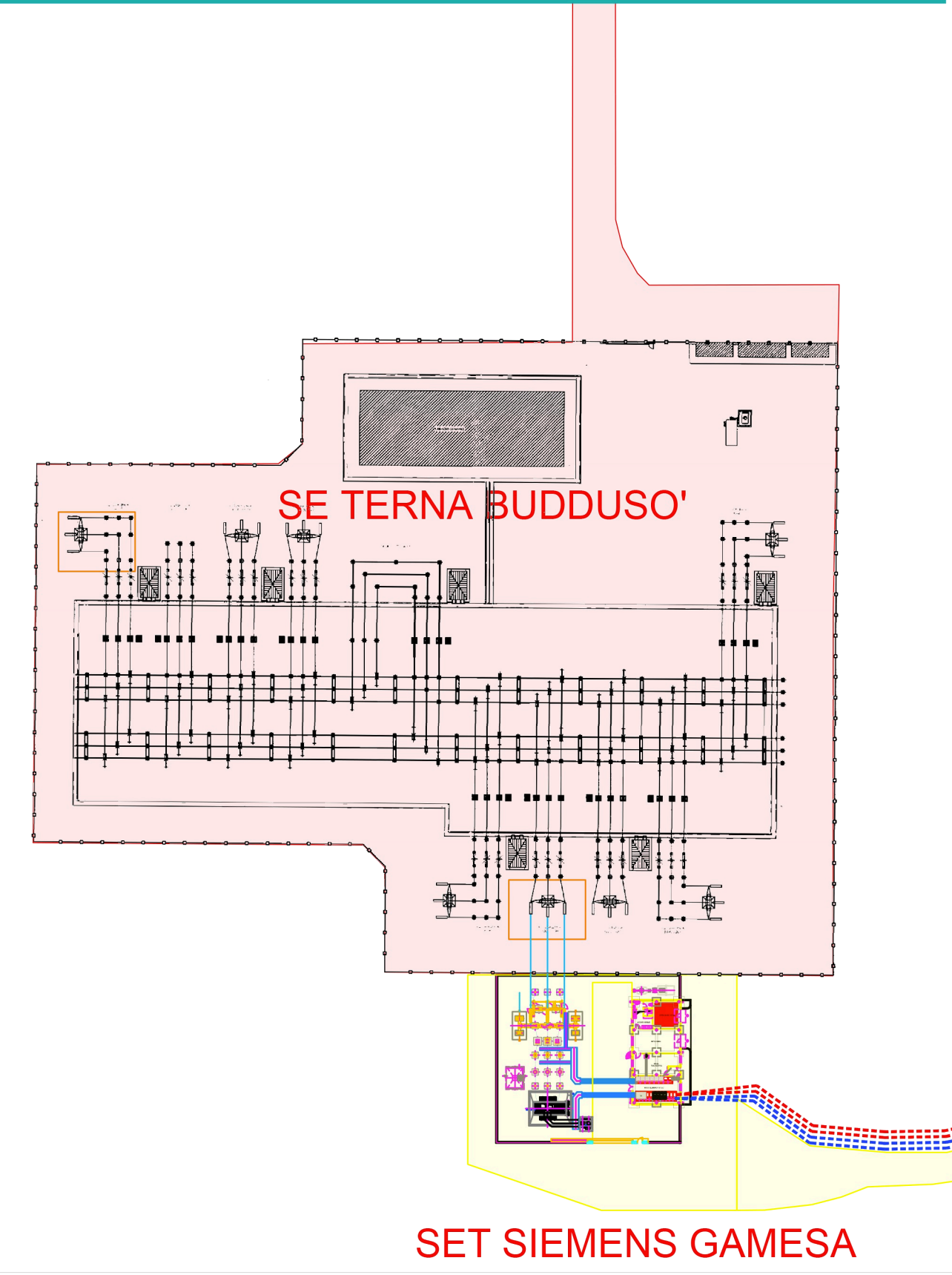
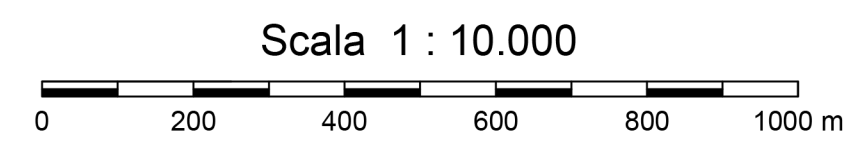


Comune di Budduso'
Sezione A
FOGLIO N°51



| LEGENDA | | | |
|---------|--|---------|--|
| SIMBOLO | DESCRIZIONE | SIMBOLO | DESCRIZIONE |
| | LIMITI SOTTOSTAZIONE SIEMENS-GAMESA | | NUOVA STAZIONE BUDDUSO' S.E. (TERNA) |
| | STRADA ACCESSO E AREA MONTAGGI STAZIONE SIEMENS-GAMESA | | PARTICELLE CATASTALE |
| | Cavidotto MT interrato da parco eolico (Cir.1) | | Cavidotto MT interrato da parco eolico (Cir.2) |



SIEMENS Gamesa
RENEWABLE ENERGY

Via Ostiense, 131/L - 00154 Roma - tel 065750531 fax 065741869 P.IVA 06141061009

COMUNI DI BITTI, ORUNE E BUDDUSO'
PROVINCE DI NUORO E SASSARI

PROGETTO DEFINITIVO PARCO EOLICO "GOMORETTA"

| | |
|-------------------------|-------------------------------------|
| Elaborato : EP_EL_D003 | Inquadramento su stralcio catastale |
| Scala : Varie | |
| Data : 11 dicembre 2017 | |

COMMITTENTE : Siemens Gamesa Renewable Energy Italy S.p.A.
RESPONSABILE TECNICO COMMESSA : Dott. Ing. Nicola Maria Pepe

COORDINAMENTO :
Dott. Ing. Bruno Manca

| N° REVISIONE | Data revisione | Elaborato | Controllato | Approvato | NOTE |
|--------------|----------------|-----------|-------------|-----------------|-----------|
| Rev.00 | 26/10/2017 | BM | NMPEPE | GMERCURIONMPEPE | (82x57mm) |
| | | | | | |
| | | | | | |

Gruppo di lavoro : Dott.ssa in Arch. Giorgia Campus
Dott.ssa Ing. Barbara Dessi
Dott.ssa Ing. Alessandra Scalas

E' vietata la copia anche parziale del presente elaborato

N. 4933 Dott. Ing. BRUNO MANCA