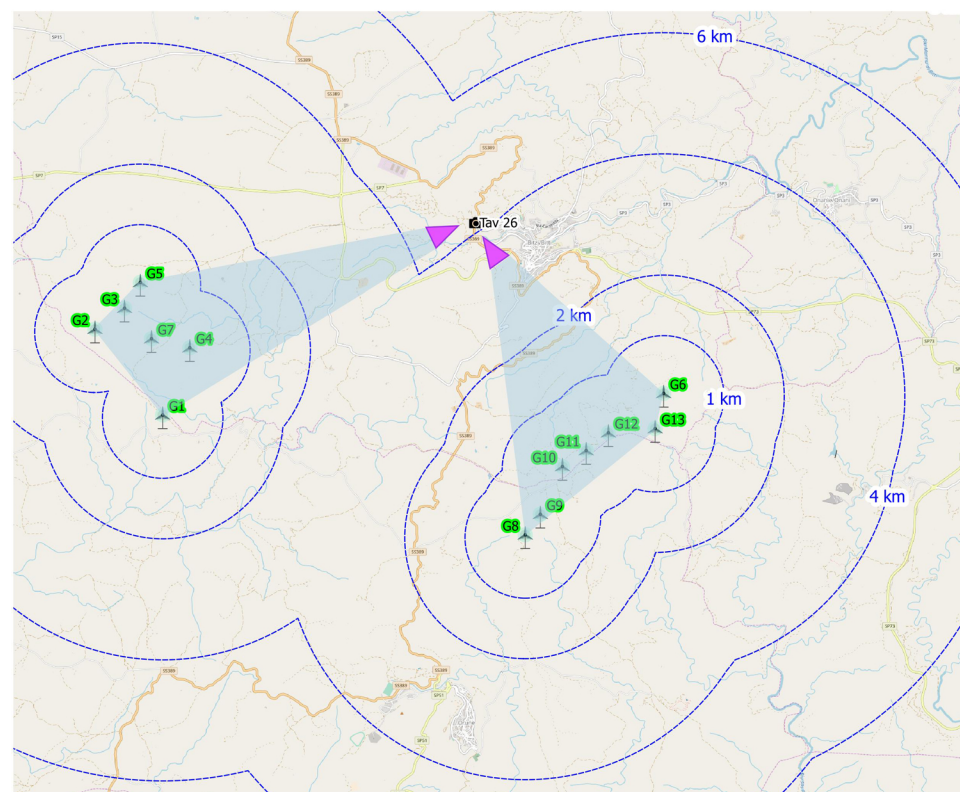




# TAV 26.1 - Bitti-Periferia NordOvest-SS399

E 9,371- N 40,482 Altitudine 580 m - Direzione [0°=Nord] 334 - Camera: NIKON D700 - Obiettivo AF Nikkor 50mm f/1.8D Diaframma : 14.0 Tempo Esp: varie - Data: 2017:11:23 09:34:04



- Legenda
- Punto fotografico
  - Distanze dal parco
  - Cono fotografico
  - Turbine
  - Cono visivo

<b>Campo visivo [°]</b>	360
<b>N° WTG visibili nel campo visivo</b>	13
<b>N° WTG visibili all'altezza dell'apice delle pale (*)</b>	0
<b>N° WTG visibili all'altezza del mozzo (*)</b>	0
<b>Distanza WTG più vicina [m]</b>	4156
<b>Distanza WTG più lontana [m]</b>	6561

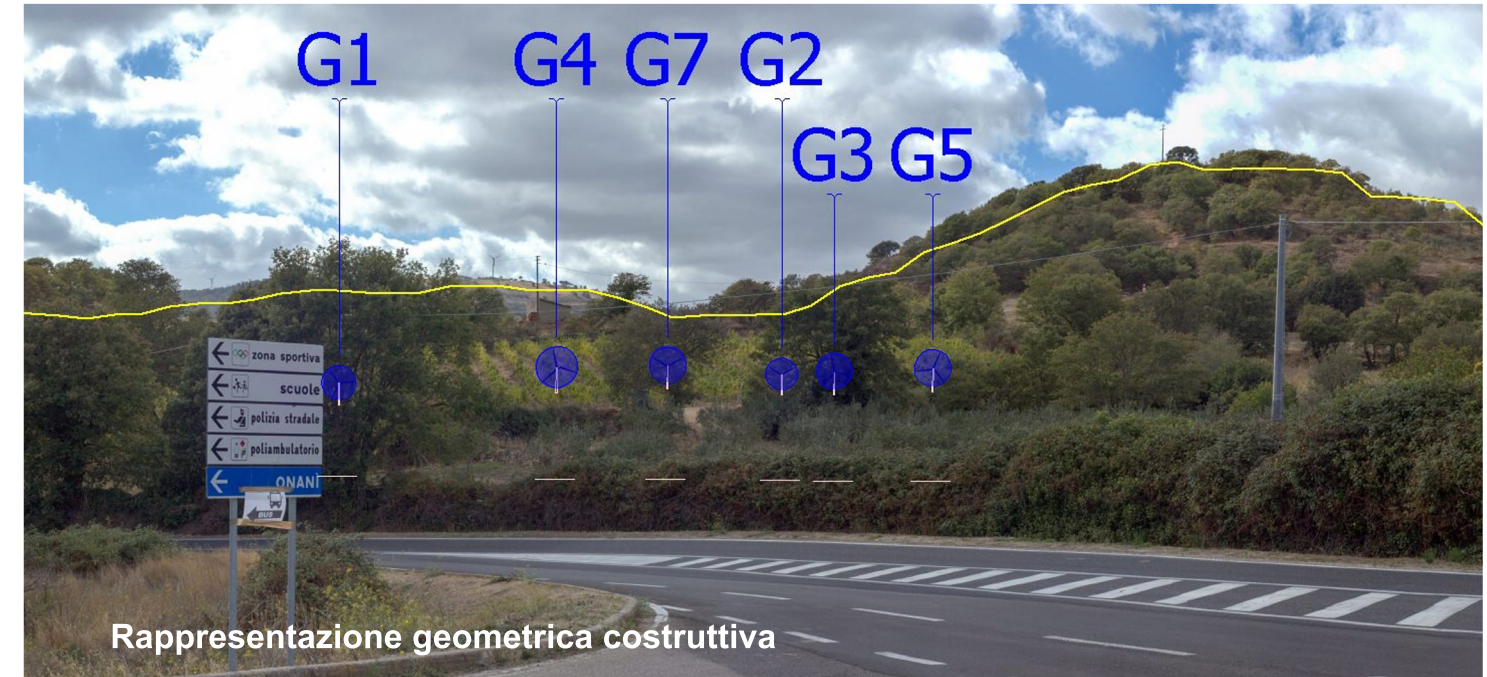
\*Condizioni in assenza di qualunque ostacolo antropico e vegetazionale

# TAV 26.2 - Bitti-Periferia NordOvest-SS399

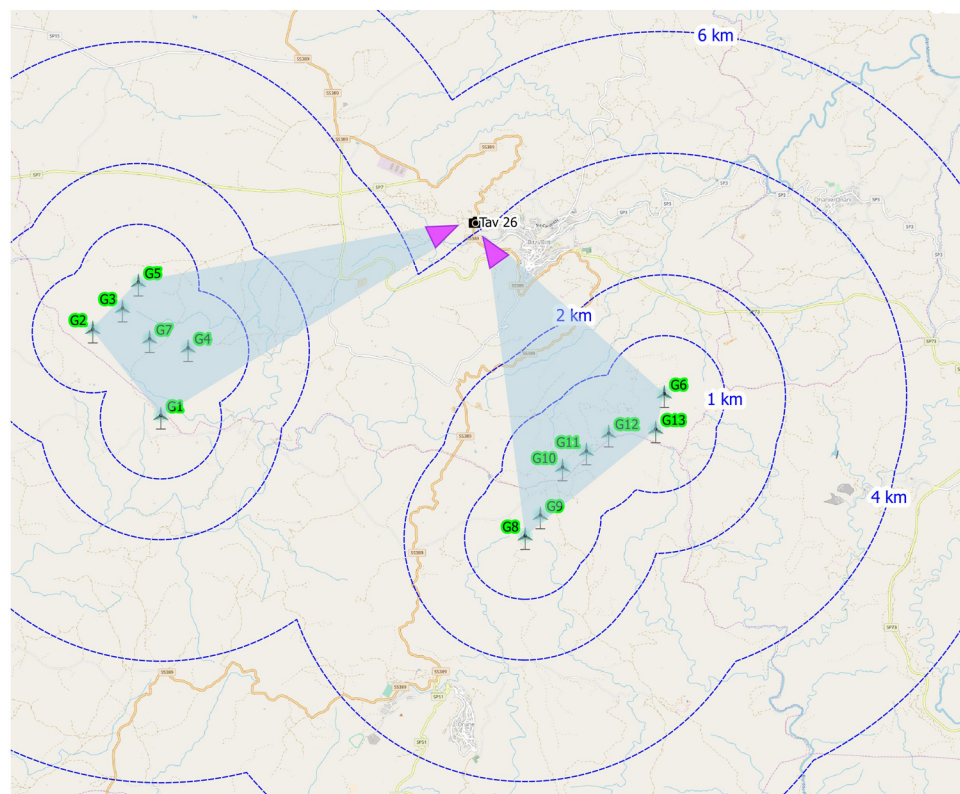
E 9,371- N 40,482 Altitudine 580 m - Direzione [0°=Nord] 334 - Camera: NIKON D700 - Obiettivo AF Nikkor 50mm f/1.8D Diaframma : 14.0 Tempo Esp: varie - Data: 2017:11:23 09:34:04



Situazione attuale



Rappresentazione geometrica costruttiva



- Legenda
- Punto fotografico
  - Distanze dal parco
  - Cono fotografico
  - Turbine
  - Cono visivo

<b>Campo visivo [°]</b>	360
<b>N° WTG visibili nel campo visivo</b>	13
<b>N° WTG visibili all'altezza dell'apice delle pale (*)</b>	0
<b>N° WTG visibili all'altezza del mozzo (*)</b>	0
<b>Distanza WTG più vicina [m]</b>	4156
<b>Distanza WTG più lontana [m]</b>	6561

\*Condizioni in assenza di qualunque ostacolo antropico e vegetazionale