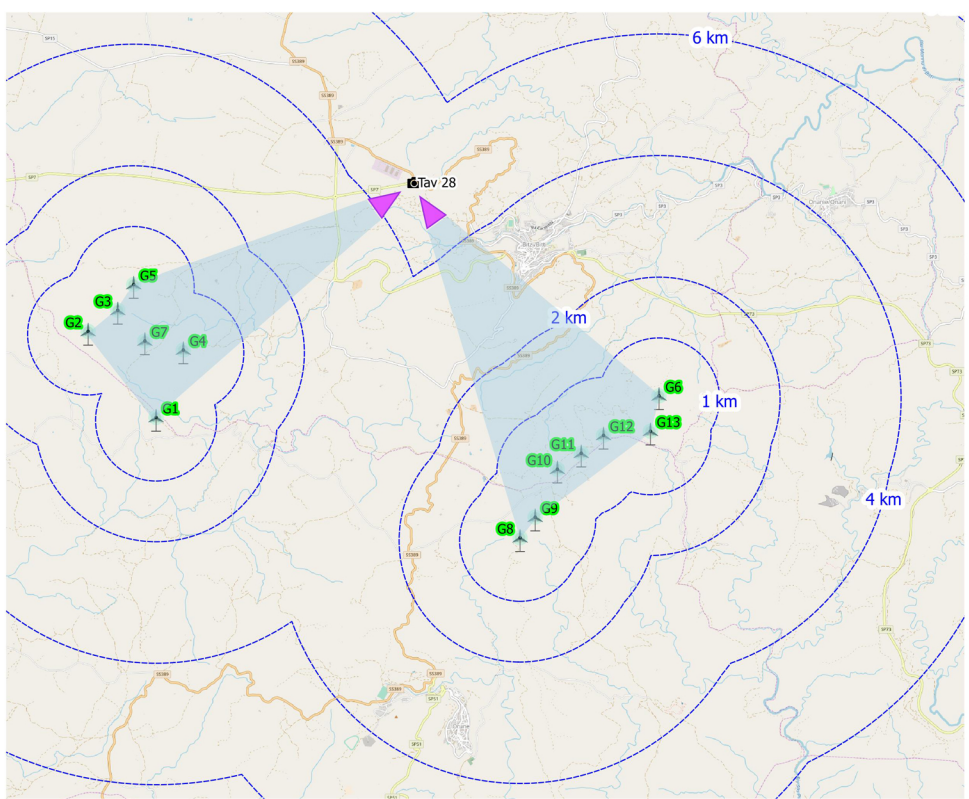



# TAV 28.2 - Bitti-SS 389 km58+120-incrocio Nule e impianto Fotovoltaico

E 9,360- N 40,488 Altitudine 755 m - Direzione [0°=Nord] 52 - Camera: NIKON D700 - Obiettivo AF Nikkor 50mm f/1.8D Diaframma : 14.0 Tempo Esp: varie - Data: 2017:11:23 09:34:29



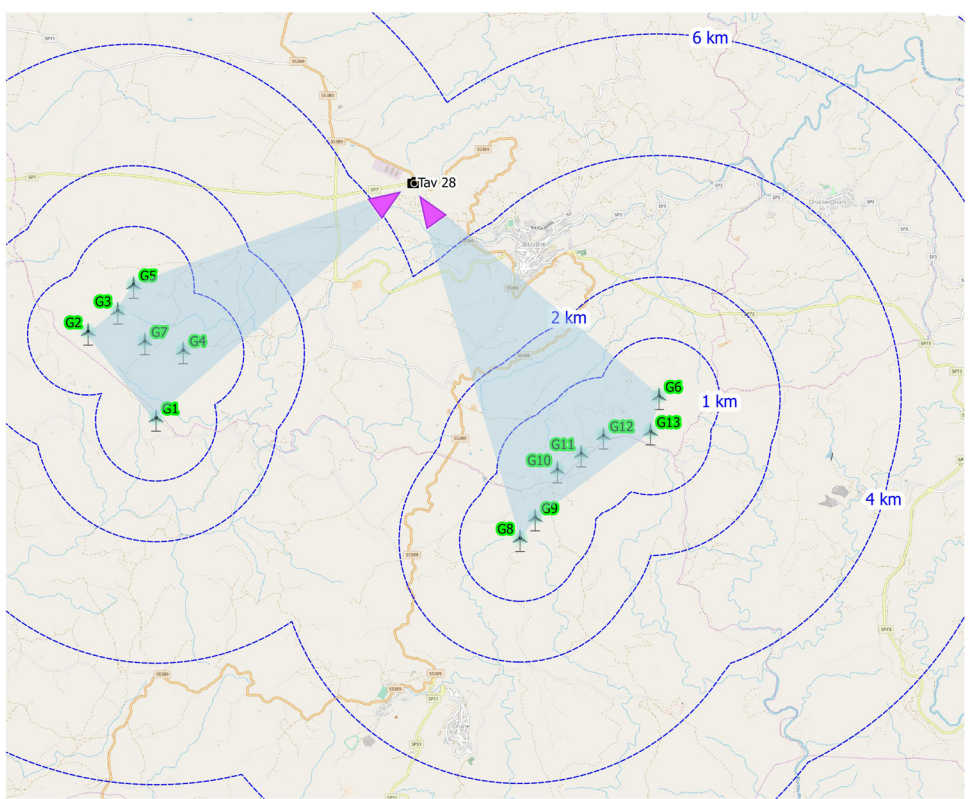


- Legenda
- Punto fotografico
  - Distanze dal parco
  - Cono fotografico
  - Turbine
  - Cono visivo

<b>Campo visivo [°]</b>	360
<b>N° WTG visibili nel campo visivo</b>	13
<b>N° WTG visibili all'altezza dell'apice delle pale (*)</b>	12
<b>N° WTG visibili all'altezza del mozzo (*)</b>	11
<b>Distanza WTG più vicina [m]</b>	4730
<b>Distanza WTG più lontana [m]</b>	6164

\*Condizioni in assenza di qualunque ostacolo antropico e vegetazionale

# TAV 28.2 - Bitti-SS 389 km58+120-incrocio Nule e impianto Fotovoltaico

E 9,360- N 40,488 Altitudine 755 m - Direzione [0°=Nord] 52 - Camera: NIKON D700 - Obiettivo AF Nikkor 50mm f/1.8D Diaframma : 14.0 Tempo Esp: varie - Data: 2017:11:23 09:34:29



- Legenda**
- Punto fotografico
  - Distanze dal parco
  - Cono fotografico
  - Turbine
  - Cono visivo

<b>Campo visivo [°]</b>	360
<b>N° WTG visibili nel campo visivo</b>	13
<b>N° WTG visibili all'altezza dell'apice delle pale (*)</b>	12
<b>N° WTG visibili all'altezza del mozzo (*)</b>	11
<b>Distanza WTG più vicina [m]</b>	4730
<b>Distanza WTG più lontana [m]</b>	6164

\*Condizioni in assenza di qualunque ostacolo antropico e vegetazionale