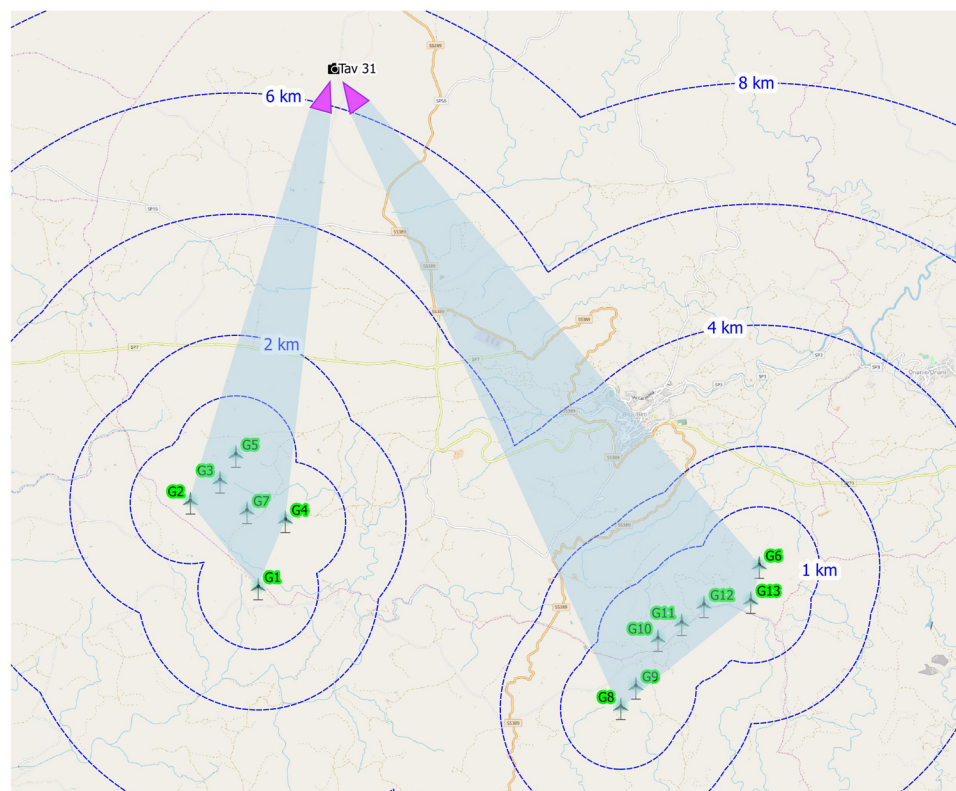
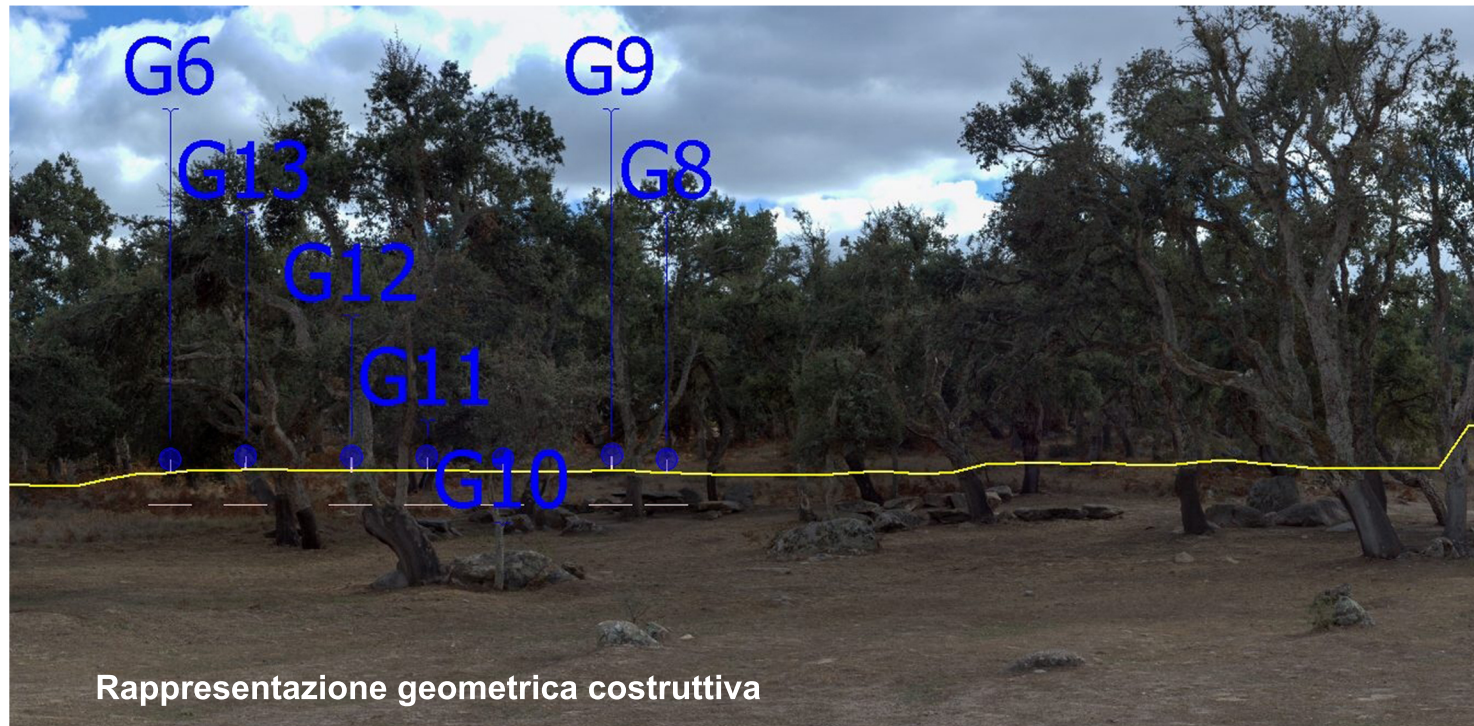


# TAV 31.1 - Bitti-Villaggio-santuario di Romanzesu

E 9,325- N 40,530 Altitudine 773 m - Direzione [0°=Nord] 195 - Camera: NIKON D700 - Obiettivo AF Nikkor 50mm f/1.8D Diaframma : 14.0 Tempo Esp: varie - Data: 2017:11:23 09:35:42



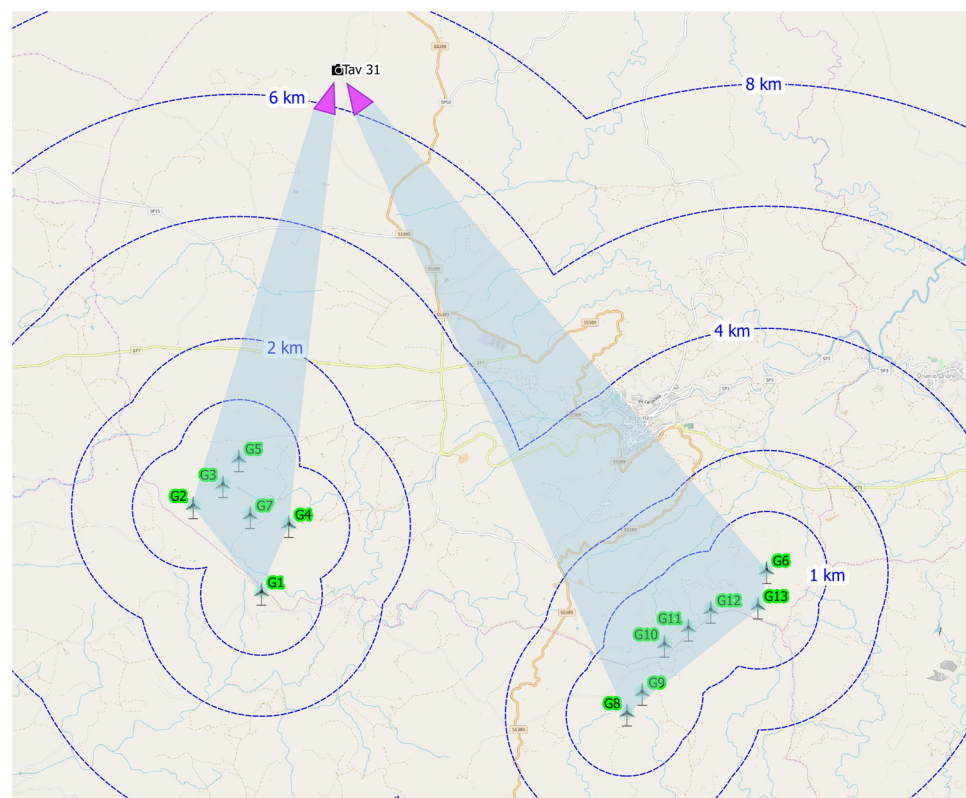
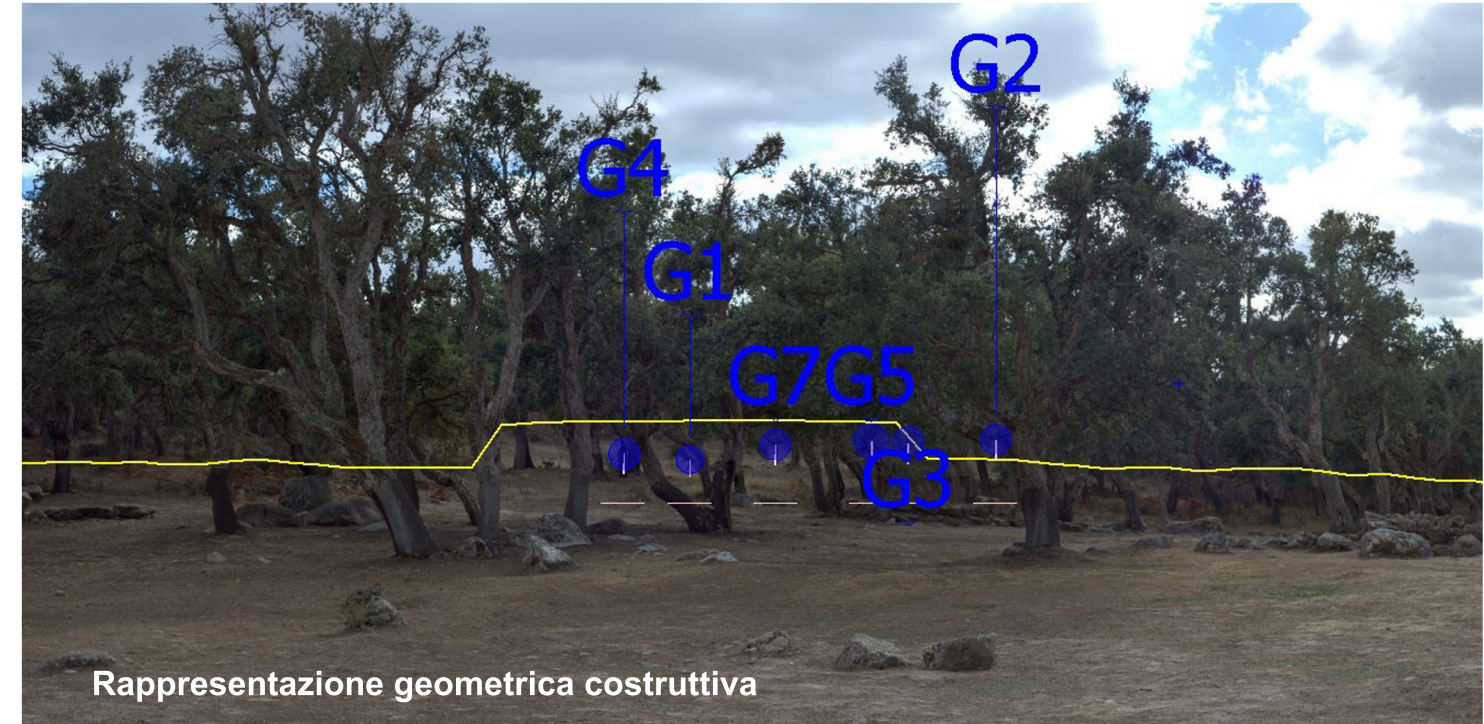
- Legenda
- Punto fotografico
  - Distanze dal parco
  - Cono fotografico
  - Turbine
  - Cono visivo

<b>Campo visivo [°]</b>	360
<b>N° WTG visibili nel campo visivo</b>	13
<b>N° WTG visibili all'altezza dell'apice delle pale (*)</b>	8
<b>N° WTG visibili all'altezza del mozzo (*)</b>	8
<b>Distanza WTG più vicina [m]</b>	6628
<b>Distanza WTG più lontana [m]</b>	11616

\*Condizioni in assenza di qualunque ostacolo antropico e vegetazionale

# TAV 31.2 - Bitti-Villaggio-santuario di Romanzesu

E 9,325- N 40,530 Altitudine 773 m - Direzione [0°=Nord] 195 - Camera: NIKON D700 - Obiettivo AF Nikkor 50mm f/1.8D Diaframma : 14.0 Tempo Esp: varie - Data: 2017:11:23 09:35:42



- Legenda
- Punto fotografico
  - Distanze dal parco
  - Cono fotografico
  - ⊕ Turbine
  - Cono visivo

<b>Campo visivo [°]</b>	360
<b>N° WTG visibili nel campo visivo</b>	13
<b>N° WTG visibili all'altezza dell'apice delle pale (*)</b>	8
<b>N° WTG visibili all'altezza del mozzo (*)</b>	8
<b>Distanza WTG più vicina [m]</b>	6628
<b>Distanza WTG più lontana [m]</b>	11616

\*Condizioni in assenza di qualunque ostacolo antropico e vegetazionale