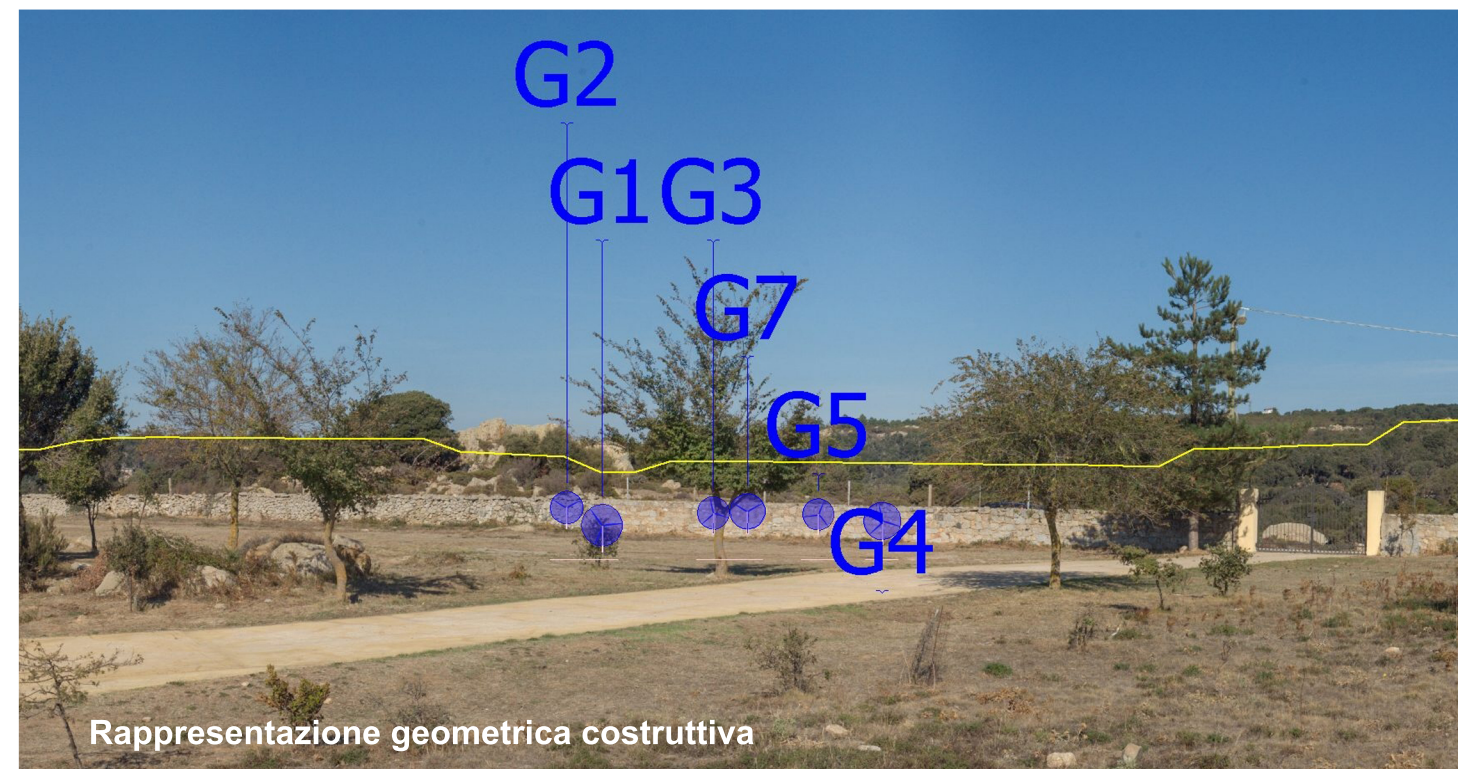


# TAV 41.1 - Orune-Chiesa Madonna de su Cossolu

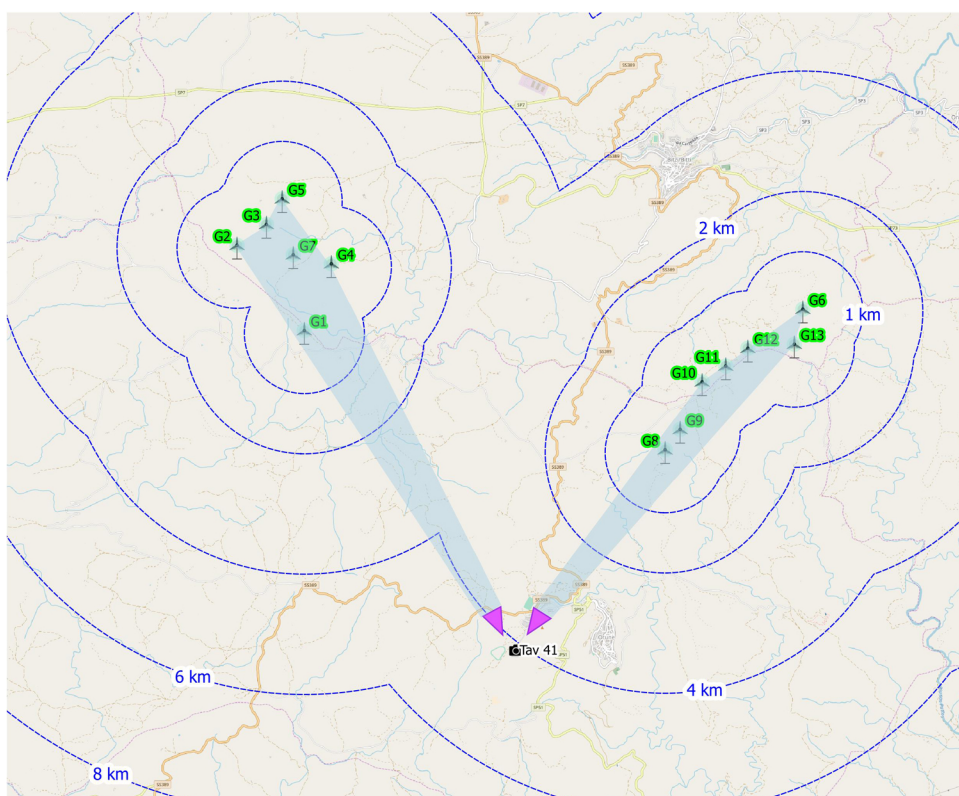
E 9,351 - N 40,405 Altitudine 850 m - Direzione [0°=Nord] 0 - Camera: NIKON D700 - Obiettivo AF Nikkor 50mm f/1.8D Diaframma : 14.0 Tempo Esp: varie - Data: 2017:11:23 09:38:31



Situazione attuale



Rappresentazione geometrica costruttiva



### Legenda

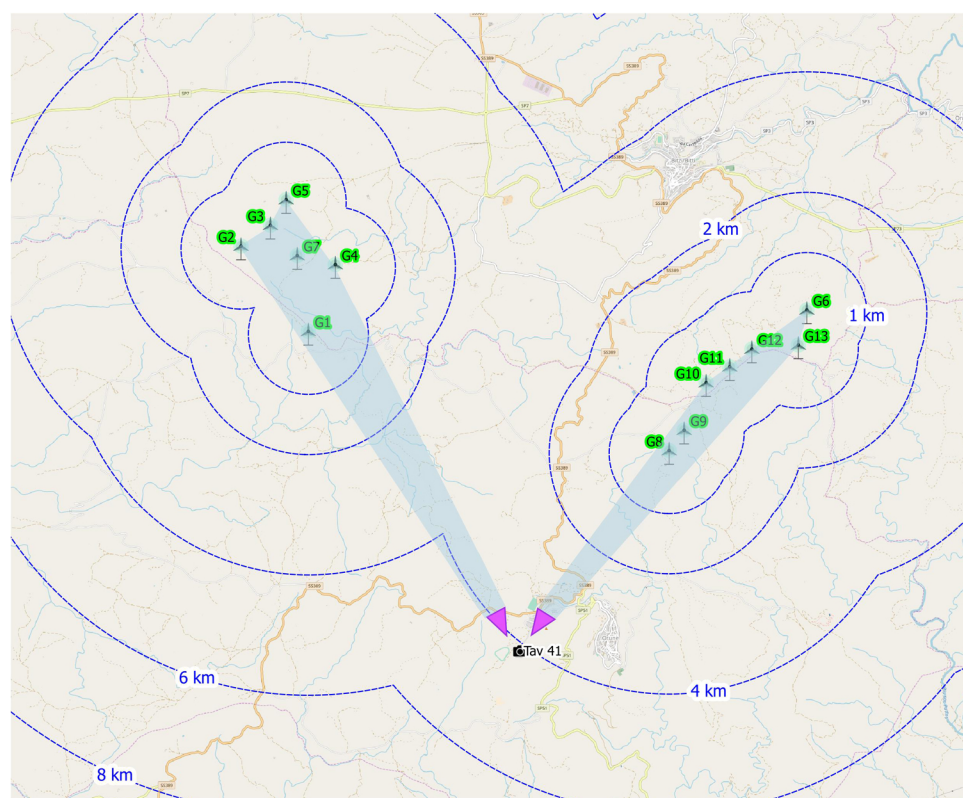


- Punto fotografico
- Distanze dal parco
- Cono fotografico
- Turbine
- Cono visivo

<b>Campo visivo [°]</b>	360
<b>N° WTG visibili nel campo visivo</b>	13
<b>N° WTG visibili all'altezza dell'apice delle pale (*)</b>	1
<b>N° WTG visibili all'altezza del mozzo (*)</b>	0
<b>Distanza WTG più vicina [m]</b>	4126
<b>Distanza WTG più lontana [m]</b>	8423

\*Condizioni in assenza di qualunque ostacolo antropico e vegetazionale

# TAV 41.2 - Orune-Chiesa Madonna de su Cossolu

E 9,351 - N 40,405 Altitudine 850 m - Direzione [0°=Nord] 0 - Camera: NIKON D700 - Obiettivo AF Nikkor 50mm f/1.8D Diaframma : 14.0 Tempo Esp: varie - Data: 2017:11:23 09:38:31



- Legenda**
- 📍 Punto fotografico
  - Distanze dal parco
  - 📐 Cono fotografico
  - 🌳 Turbine
  - 🔵 Cono visivo

<b>Campo visivo [°]</b>	360
<b>N° WTG visibili nel campo visivo</b>	13
<b>N° WTG visibili all'altezza dell'apice delle pale (*)</b>	1
<b>N° WTG visibili all'altezza del mozzo (*)</b>	0
<b>Distanza WTG più vicina [m]</b>	4126
<b>Distanza WTG più lontana [m]</b>	8423

\*Condizioni in assenza di qualunque ostacolo antropico e vegetazionale