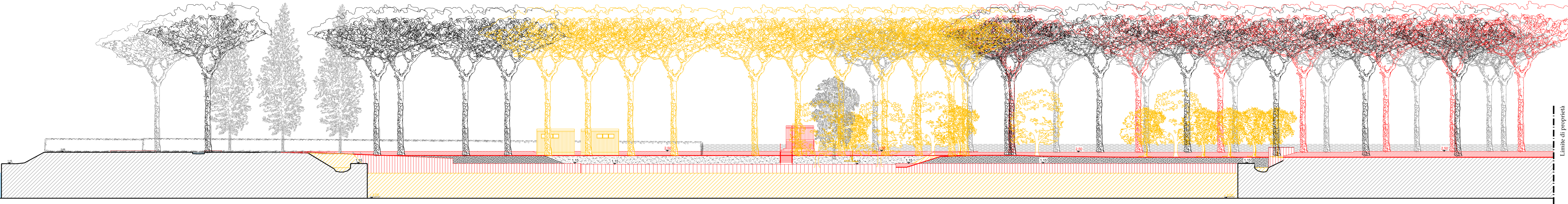


Sezione A - A

Scala 1:250

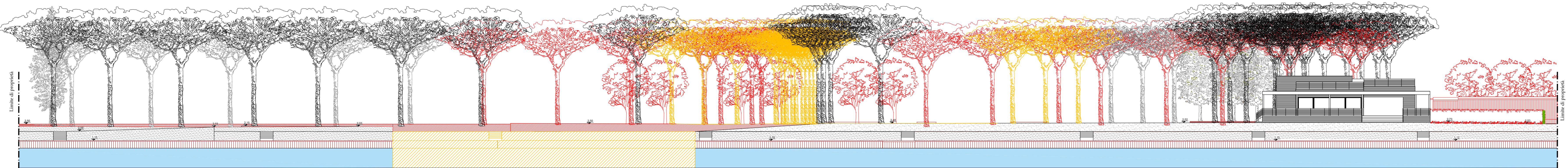


Sezione B - B

Scala 1:200

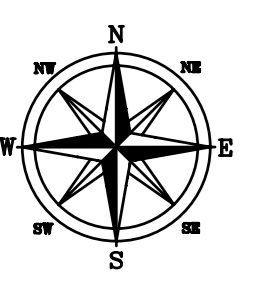
LEGENDA

- Scavi e demolizioni
- Riporti e nuove realizzazioni



Prospetto frontale lungo sponda del fiume Magra

Scala 1:250



COMUNE DI AMEGLIA
 Provincia La Spezia
 Strumento Urbanistico Attuativo
 (ex L.r. 24/1987 e s.m.i.)
Progetto definitivo
Marina Azzurra Yachting



Marina Azzurra Yachting s.r.l.
 Sede Legale: Via Litoranea, 14
 19031 Ameglia (SP)
 Iscrizione Reg. Imp. di La Spezia
 Rea: Sp - 128169
 Tel. +39.0187.64169
 Fax. +39.0187.64960

Progettista
 Ing. Andrea Benvenuti
 HO Studio tecnico - Hydrog

Arch. Elisabetta Berti
 Aspetti idraulici
 Ing. Andrea Benvenuti
 Studio tecnico - Hydrog

Aspetti impiantistici
 Ing. Andrea Benvenuti
 Studio tecnico - Hydrog

Aspetti geologici
 Geol. Pietro Curcio

Aspetti urbanistici e paesaggistici
 Arch. Elisabetta Berti

Aspetti ambientali
 Valutazione Impatto Ambientale (VIA)
 Ing. Carlo Grassi

data emissione	
1	10/02/2017
2	
3	

Prospetto e sezioni
 Stato sovrapposto

TaV.11
 scala varie