



EVENTO DI PIENA $Q_{max} = 1050 \text{ m}^3/\text{s}$




SCALA 1:500

EVENTO DI MAREGGIATA CON PORTATA $Q = 200 \text{ m}^3/\text{s}$




SCALA 1:500

EVENTO DI MAREGGIATA IN ASSENZA DI PORTATA



SCALA 1:500

CIRCOLAZIONE FORZATA CON PORTATA IMMESSA $0.9 \text{ m}^3/\text{s}$




SCALA 1:500

COMUNE DI AMEGLIA
Provincia La Spezia

Strumento Urbanistico Attuativo
(ex L.r. 24/1987 e s.m.i.)

Progetto definitivo
Marina Azzurra Yachting



Proponente



Marina Azzurra Yachting s.r.l.
Sede Legale: Via Litoranea, 14
19031 Ameglia (SP)
Iscrizione Reg. Imp. di La Spezia
Partita Iva: 01253480113
Rea: Sp - 113325
Tel. +39.0187.64169
Fax. +39.0187.64960

Aspetti geologici
Geol. Pietro Curcio

Aspetti urbanistici e demaniali
Arch. Elisabetta Berti

Aspetti paesaggistici
Arch. Elisabetta Berti

Aspetti ambientali
Valutazione Impatto Ambientale (VIA)
Ing. Carlo Grassi

prima emissione
10/02/2017
1
2
3

Studio dell'agitazione
interna alla darsena

Tav.03A
scala 1:500

LEGENDA

Velocità [m/s]

