DENOMINAZIONE DELLA LINEA	
DENOMINAZIONE ATTRAVERSAMENTI PRINCIPALI	S.P.141 – VERNOLE ALLA CALIMERA–MELENDUGNO S.P.140 VERNOLE–GALUGNANO S.P.257 CASTRI'–PISIGNANO S.P.229 – VERNOLE PISIGNANO–LIZZANELLO
COMUNI	MELENDUGNO VERNOLE CASTRI' DI LECCE VERNOLE
PROVINCE	

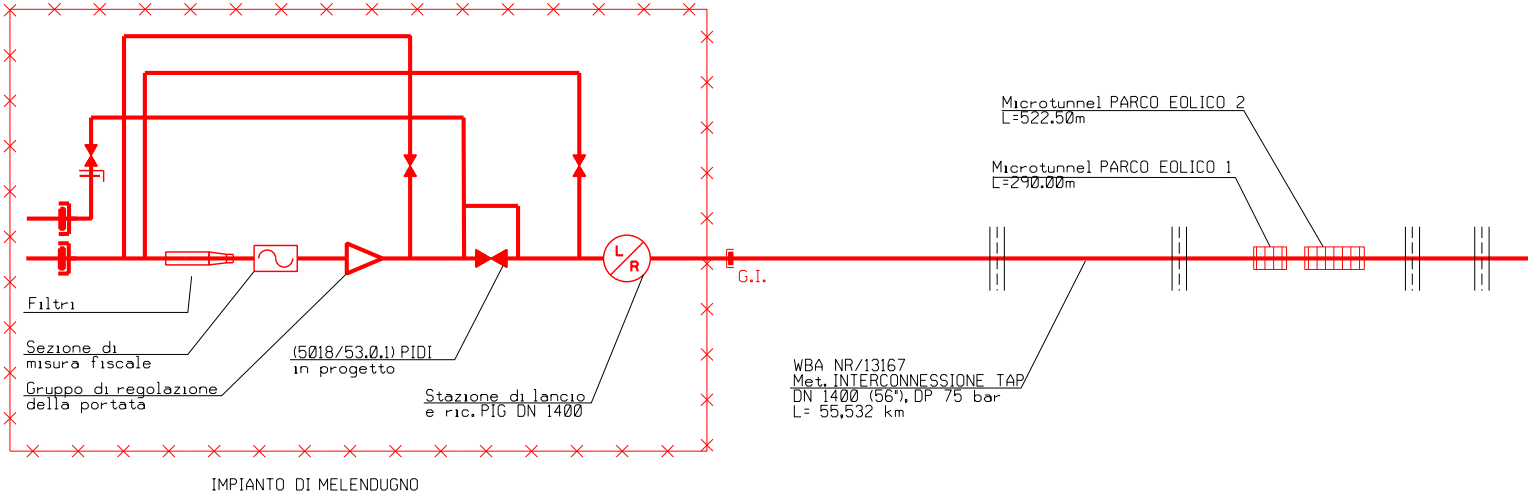
Filtri
Sezione di misura fiscale
Gruppo di regolazione della portata
(5018/53.0.1) PIDI in progetto
Stazione di lancio e ric. PIG DN 1400
L
R
G.I.
Microtunnel PARCO EOLICO 2
L=522.50m
Microtunnel PARCO EOLICO 1
L=290.00m
WBA NR/13167
Met. INTERCONNESSIONE TAP
DN 1400 (56"), DP 75 bar
L= 55,532 km

IMPIANTO DI MELENDUGNO

PROGGRESSIVA ESISTENTE	0+000
LOCALITA' UBICAZIONE IMPIANTI	MELENDUGNO
DENOMINAZIONE TIPO IMPIANTI	P.I.D.I
NUMERAZIONE PROGRESSIVA IMPIANTI	1
DISTANZE PROGRESSIVE DEGLI IMPIANTI	0.000
DISTANZE PARZIALI FRA GLI IMPIANTI DI INTERCETTAZIONE	12.031

Met. INTERCONNESSIONE TAP
DN 1400 mm (56"), DP 75 bar

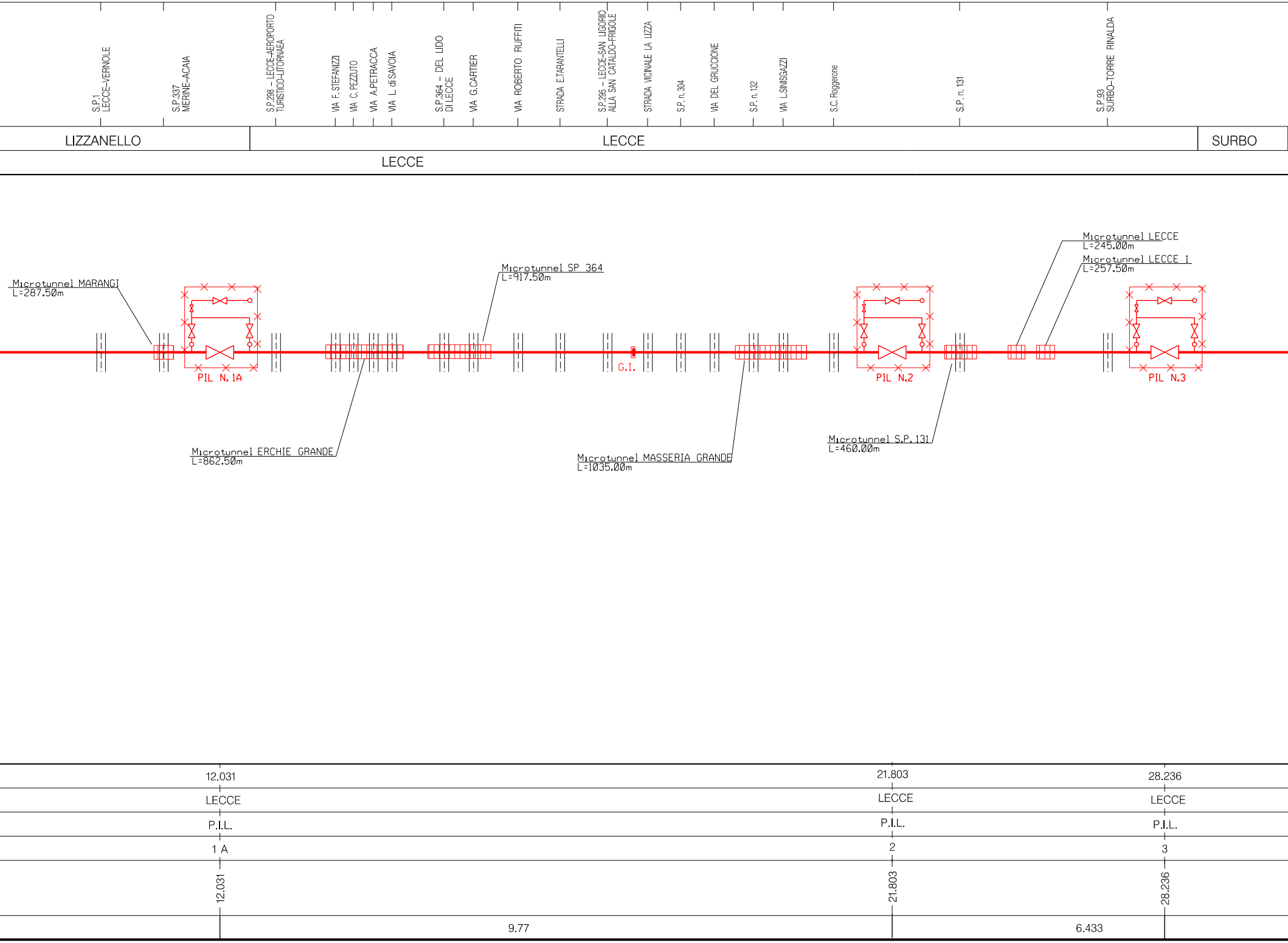
S.P.1 LECCE–VERNOLE
S.P.337 MERINE–ACAIA
S.P.298 – LECCE–AEROPORTO TURISTICO–LITORNAEA
VIA F. STEFANIZZI
VIA C. PEZZUTO
VIA A.PETRACCA
VIA L. di SAVOIA
S.P.364 – DEL LIDO DI LECCE
VIA G.CARTIER
VIA ROBERTO RUFFITI
STRADA E.TARANTELLI
S.P.295 – LECCE–SAN LIGORIO ALLA SAN CATALDO–FRIGOLE
STRADA VICINALE LA LIZZA
S.P. n. 304
VIA DEL GRUCCIONE
S.P. n. 132
VIA L.SINISGAZZI
S.C. Roggerone
S.P. n. 131
S.P.93 SURBO–TORRE RINALDA
LIZZANELLO
LECCE
SURBO
LECCE
Microtunnel MARANGI
L=287.50m
PIL N. 1A
Microtunnel ERCHIE GRANDE
L=862.50m
Microtunnel SP 364
L=917.50m
G.I.
Microtunnel MASSERIA GRANDE
L=1035.00m
PIL N.2
Microtunnel S.P. 131
L=460.00m
Microtunnel LECCE
L=245.00m
Microtunnel LECCE 1
L=257.50m
PIL N.3
12.031
LECCE
P.I.L.
1 A
12.031
21.803
LECCE
P.I.L.
2
21.803
28.236
LECCE
P.I.L.
3
28.236
9.77
6.433

S.P.100 – SQUINZANO MASSERIA CERRATE–CASALABATE
S.P.236 – SURBO–CASALABATE
S.P.96 SQUINZANO–CASALABATE
S.P.85 – ANDRANO CASTIGLIONE–MONTESANO
C.LE INFOCACIUCCI
C.LE PILELLA
CANALE EPISODICO
STRADA VIC.DELLE MONACHE
S.S. N.613 BRINDISI–LECCE
S.P. N.86
CANALE EPISODICO
F.S. BRINDISI S.PIETRO VERNOTICO
S.P. n. 97 ex S.S. N.16
C.LE SIEDE
CANALE EPISODICO
VIA DELLE ALBICOCCHE
S. C. N. 65
S.P. N.81
CANALE EPISODICO
CONTRADA SAN PAOLO
C.LE FOGGIA
S.P. N.79
STRADA PER MARFEO
STRADA COMUNALE N.98
STRADA PER PATICCHI
FIUME GRANDE
STRADA COMUNALE N.56

LECCE	TORCHIAROLO	SAN PIETRO VERNOTICO	BRINDISI
	BRINDISI		

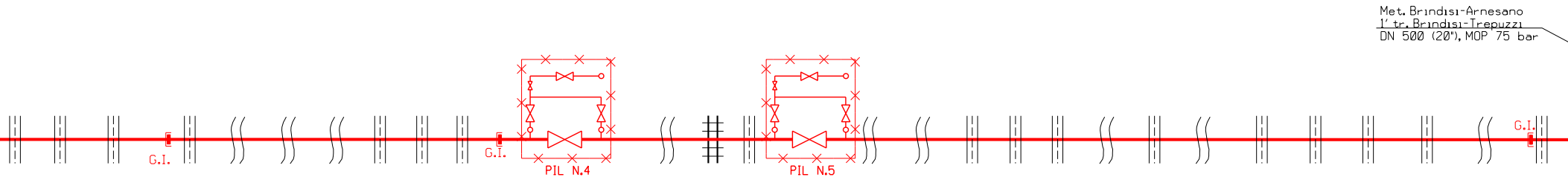
Met. Brindisi-Arnesano
1' tr. Brindisi-Trepuzzi
DN 500 (20"), MOP 75 bar
G.I.
G.I.
PIL N.4
PIL N.5
G.I.

	42.959		44.756	
	SAN PIETRO VERNOTICO		SAN PIETRO VERNOTICO	
	P.I.L.		P.I.L.	
	4		5	
	42.959		44.756	
14.723		1.797		10.776

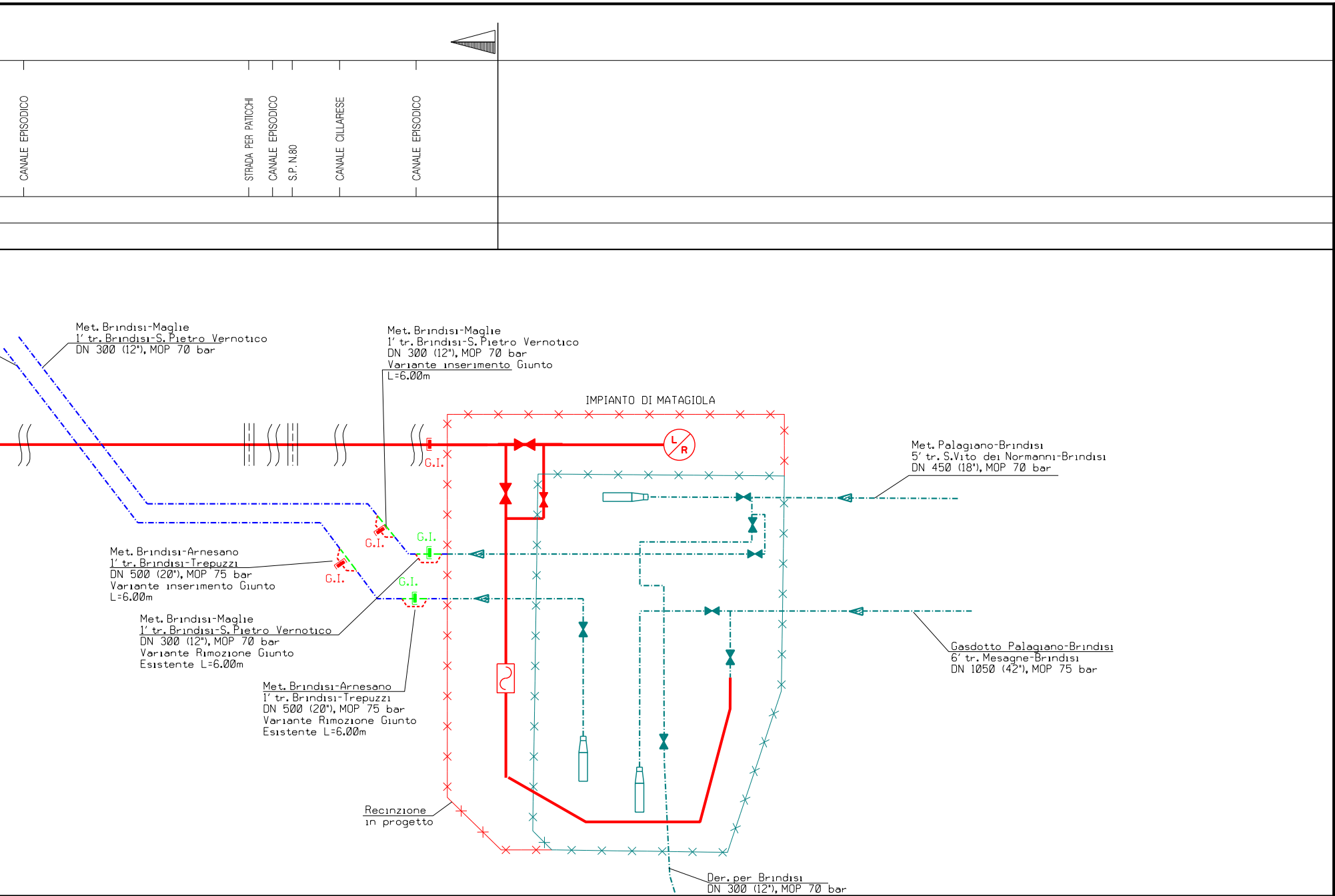
CANALE EPISODICO
STRADA PER PATICCHI
CANALE EPISODICO
S.P. N.80
CANALE CILLARESE
CANALE EPISODICO
Met. Brindisi-Maglie
1' tr. Brindisi-S. Pietro Vernotico
DN 300 (12"), MOP 70 bar
Met. Brindisi-Maglie
1' tr. Brindisi-S. Pietro Vernotico
DN 300 (12"), MOP 70 bar
Variante inserimento Giunto
L=6.00m
IMPIANTO DI MATAGIOLA
L
R
G.I.
G.I.
G.I.
G.I.
G.I.
Met. Palagiano-Brindisi
5' tr. S.Vito dei Normanni-Brindisi
DN 450 (18"), MOP 70 bar
Met. Brindisi-Arnesano
1' tr. Brindisi-Trepuzzi
DN 500 (20"), MOP 75 bar
Variante inserimento Giunto
L=6.00m
Met. Brindisi-Maglie
1' tr. Brindisi-S. Pietro Vernotico
DN 300 (12"), MOP 70 bar
Variante Rimozione Giunto
Esistente L=6.00m
Gasdotto Palagiano-Brindisi
6' tr. Mesagne-Brindisi
DN 1050 (42"), MOP 75 bar
Met. Brindisi-Arnesano
1' tr. Brindisi-Trepuzzi
DN 500 (20"), MOP 75 bar
Variante Rimozione Giunto
Esistente L=6.00m
Recinzione
in progetto
Der. per Brindisi
DN 300 (12"), MOP 70 bar

55.532	PROGGRESSIVA ESISTENTE
BRINDISI	LOCALITA' UBICAZIONE IMPIANTI
P.I.D.I.	DENOMINAZIONE TIPO IMPIANTI
6	NUMERAZIONE PROGRESSIVA IMPIANTI
55.532	DISTANZE PROGRESSIVE DEGLI IMPIANTI
	DISTANZE PARZIALI FRA GLI IMPIANTI DI INTERCETTAZIONE

LEGENDA

SIMBOLOGIA DI LINEA

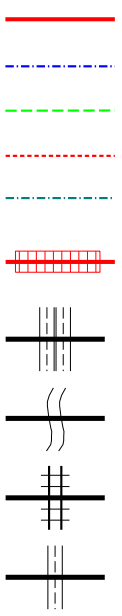

METANODOTTO INTERCONNESSIONE TAP: IN PROGETTO

METANODOTTI ESISTENTI

METANODOTTI DA DISMETTERE

ALTRI METANODOTTI IN PROGETTO

ALTRI METANODOTTI ESISTENTI

Attraversamento in MICROTUNNEL

Attraversamento autostradale

Attraversamento di corso d' acqua

Attraversamento ferroviario

Attraversamento stradale

SIMBOLOGIA MECCANICA

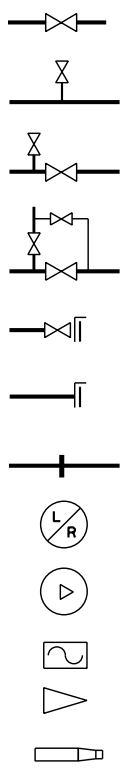

Punto di intercettazione di linea (P.I.L.)

Punto di intercettazione di derivazione semplice con stacco da linea (P.I.D.S.)

Punto di intercettazione di derivazione semplice con stacco da P.I.L. (P.I.D.S.)

Punto di intercettazione di derivazione importante (P.I.D.I.)

Punto di intercettazione con discaggio di allacciamento (P.I.D.A.)

Punto predisposto per il discaggio di allacciamento (P.P.D.A.)

Punto di sezionamento elettrico terminale (P.S.E.T.)

Stazione di lancio e ricevimento pig

Impianto di riduzione/regolazione della pressione

Misuratore di portata

Gruppo di regolazione della portata

Trappole esistenti

Il presente disegno e' di proprieta' aziendale - La Societa' tutelera' i propri diritti a termine di legge.

DISEGNI DI RIFERIMENTO	N.

Rev.	DATA	DESCRIZIONE	ELABORATO	VERIFICATO	APPROVATO AUTORIZZATO
4	23/06/2017	EMISSIONE PER APPALTO	G.AIUDI	M.BEGINI	H.D. AIUDI F.FERRINI
3	31/05/2016	AGGIORNAMENTO - INSERITE OTTIMIZZAZIONI DI TRACCIATO E DI PROGETTO	F.CAMPA	M.BEGINI	H.D. AIUDI F.FERRINI
2	31/08/2015	AGGIORNAMENTO - EMISSIONE PER PERMESSI	L.GAUDENZI	M.BEGINI	H.D. AIUDI F.FERRINI
1	24/07/2015	EMISSIONE PER PERMESSI	L.GAUDENZI	M.BEGINI	H.D. AIUDI F.FERRINI
0	29/05/2015	EMISSIONE PER COMMENTI	L.GAUDENZI	M.BEGINI	H.D. AIUDI F.FERRINI

SNAM RETE GAS

PROGETTISTA
techfem
Rif. TFM: 011014-10-DT-9E-5150

COMMESSA NR/13167

CODICE TECNICO 16153

Metanodotto INTERCONNESSIONE TAP
DN 1400 (56"), DP 75 bar

SCHEMA DI PROGETTO

DIS. N. SP-001

REVISIONE 4

FG. 1 DI 1

SCALA -