DATI TECNICI FUNZIONALI	VIMINATE, FASCINATE, INERBIMENTI	
	PALIZZATE	
	BRIGLIE, GABBIONATE, SCOGLIERE	
	DIAFRAMMI IN SACCHETTI	
	PARALLELISMO	
	AREA DI PASSAGGIO	
	STRADE DI ACCESSO - PIAZZOLE	
	ATTRAVERSAMENTO SERVIZI	
	SFIATI, POSTI DI MISURA P.C.	
	PROTEZIONI MECCANICHE E LUNGHEZZE	
	PEZZI SPECIALI IN LINEA	
	TIPO TUBAZIONE E LUNGHEZZE	
	FUNZIONI DEL "PUNTO"	
	CONFINI AMMINISTRATIVI	

DATI CARATTERISTICI

DATI DI COSTRUZIONE

PRESSIONE DI PROGETTO 75.0 bar
PRESSIONE MASSIMA DI ESERCIZIO (MOP) 75.0 bar
GRADO DI UTILIZZAZIONE DICHIARATO f - 0.72
DIAMETRO PREVALENTE = 1400.0 (DN)

REALIZZATO IN CONFORMITA' AL D.M. 17/04/2008
CONFORMITA' AL D.M NUMERO
PER MODIFICHE REALIZZATE SUCCESSIVAMENTE

RIVESTIMENTO GIUNTI DI SALDATURA
Fasce Termorestringenti

IMPIANTO MUNITO DI CAVO TELE

DATI GENERALI

DN 1400 SP 18.7 [UNI-EN] 20777.41 m

LUNGHEZZA TOTALE IMPIANTO 20777.41 m.

FASE EMISSIONE Progetto

PLANIMETRIA 1:2000

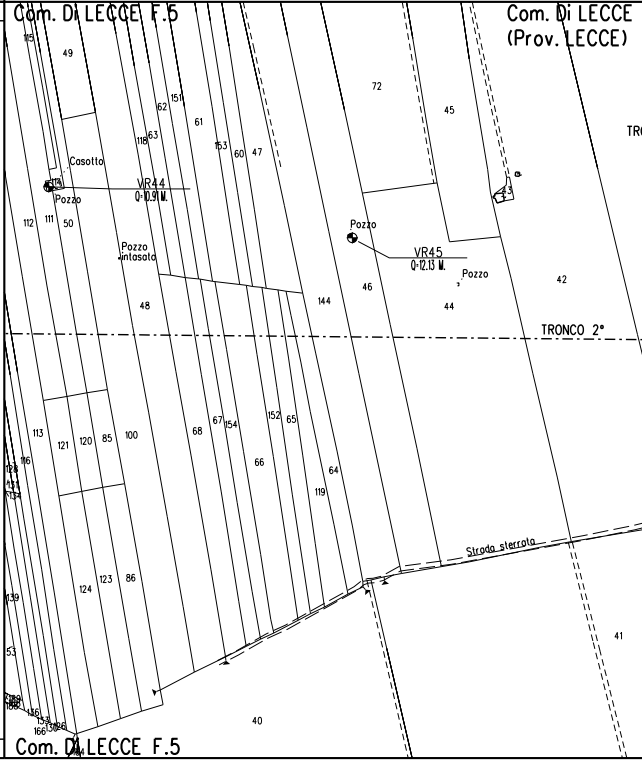
Com. Di LECCE F.5
Com. Di LECCE
(Prov. LECCE)
TRO
115
49
72
45
62
151
61
118
63
153
60
47
Casotto
114
Pozzo
VR44
Q=10.91 M.
112
111
50
Pozzo
intasato
Pozzo
VR45
Q=12.13 M.
Pozzo
42
43
48
144
46
44
TRONCO 2°
113
121
120
85
100
68
67
154
152
65
116
66
64
119
Strada sterrata
124
123
86
139
53
41
40
Com. Di LECCE F.5

CONFINI AMMINISTRATIVI

	PR	PR	PN	PR	PR

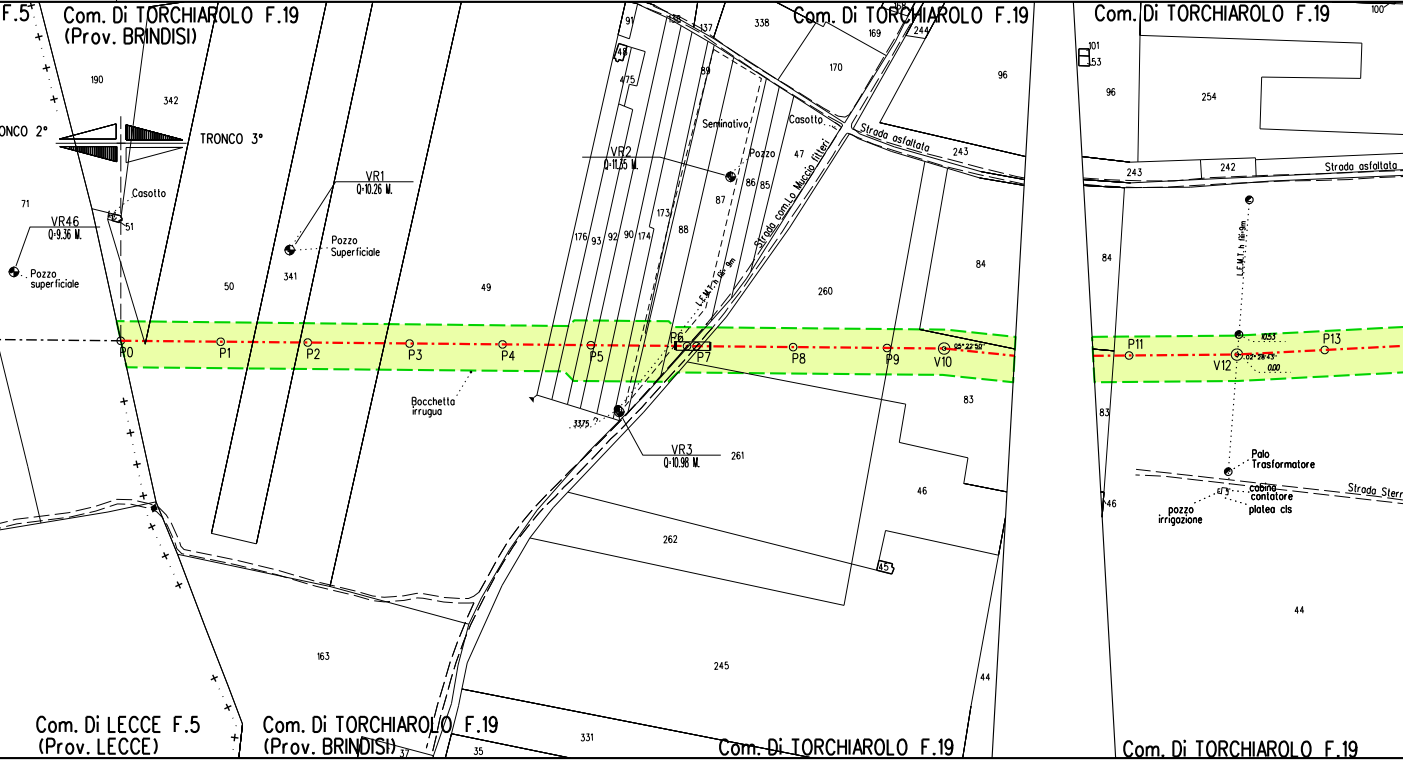
F.5
Com. Di TORCHIAROLO F.19
(Prov. BRINDISI)
Com. Di TORCHIAROLO F.19
Com. Di TORCHIAROLO F.19
100
190
342
ONCO 2°
TRONCO 3°
Casotto
51
71
VR46
Q=9.36 M.
Pozzo
superficiale
VR1
Q=10.26 M.
Pozzo
Superficiale
341
50
49
91
136
137
338
169
244
170
96
101
53
96
254
48
475
89
Seminativo
Casotto
Strada asfaltata
243
243
242
Strada asfaltata
VR2
Q=11.35 M.
Pozzo
47
86
85
87
Strada com.Lo Muccio filteri
173
88
176
93
92
90
174
L.E.M.T.h. fili 9m
260
84
84
L.E.M.T.h. fili 9m
P0
P1
P2
P3
P4
P5
P6
P7
P8
P9
V10
05°22'50"
P11
V12
10.53
02°28'43"
0.00
P13
83
83
Bocchetta
irrugua
3375
VR3
Q=10.98 M.
261
46
46
Palo
Trasformatore
cabina
contatore
platea cls
pozzo
irrigazione
Strada Sterr
262
45
44
163
245
44
331
37
35
Com. Di LECCE F.5
(Prov. LECCE)
Com. Di TORCHIAROLO F.19
(Prov. BRINDISI)
Com. Di TORCHIAROLO F.19
Com. Di TORCHIAROLO F.19

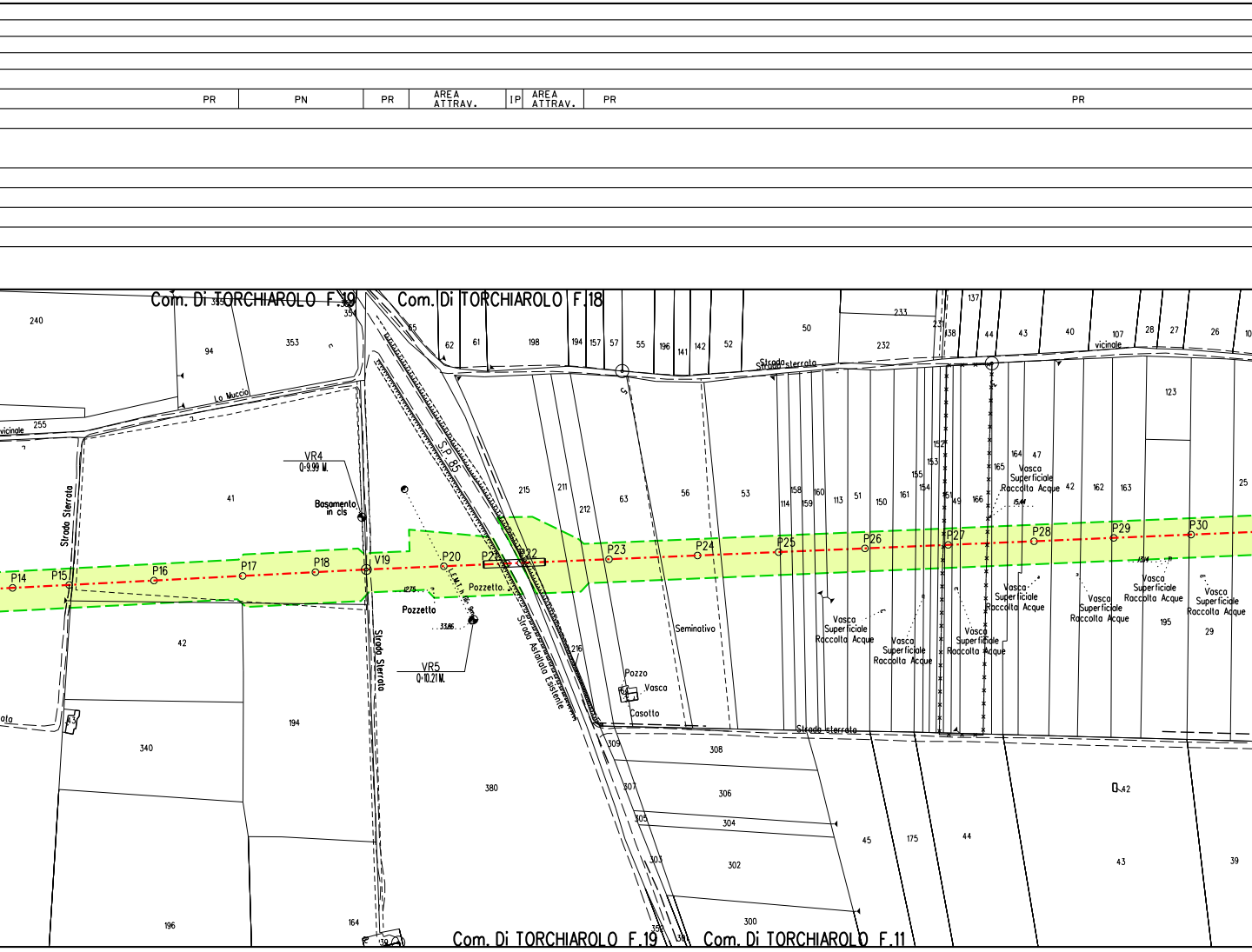
PR
PN
PR
AREA ATTRAV.
IP
AREA ATTRAV.
PR
PR
Com. Di TORCHIAROLO F.19
Com. Di TORCHIAROLO F.18
Com. Di TORCHIAROLO F.19
Com. Di TORCHIAROLO F.11
Lo Muccio
vicinale
Strada Sterrata
Strada sterrata
Strada sterrata
S.P. 85
Strada Asfaltata Esistente
VR4
Q=9.99 M.
VR5
Q=10.21 M.
Basamento in cls
Pozzetto
Pozzetto.
Seminativo
Pozzo
Vasca
Casotto
Vasca Superficiale Raccolta Acque
P14
P15
P16
P17
P18
V19
P20
P21
P22
P23
P24
P25
P26
P27
P28
P29
P30
240
94
353
255
41
42
340
194
196
164
380
215
211
212
63
56
53
216
309
308
307
306
305
304
303
302
300
62
61
198
194
157
57
55
196
141
142
52
50
233
232
137
138
44
43
40
107
28
27
26
123
152
153
155
154
151
49
166
165
164
47
42
162
163
25
158
160
114
159
113
51
150
161
195
29
45
175
44
42
43
39

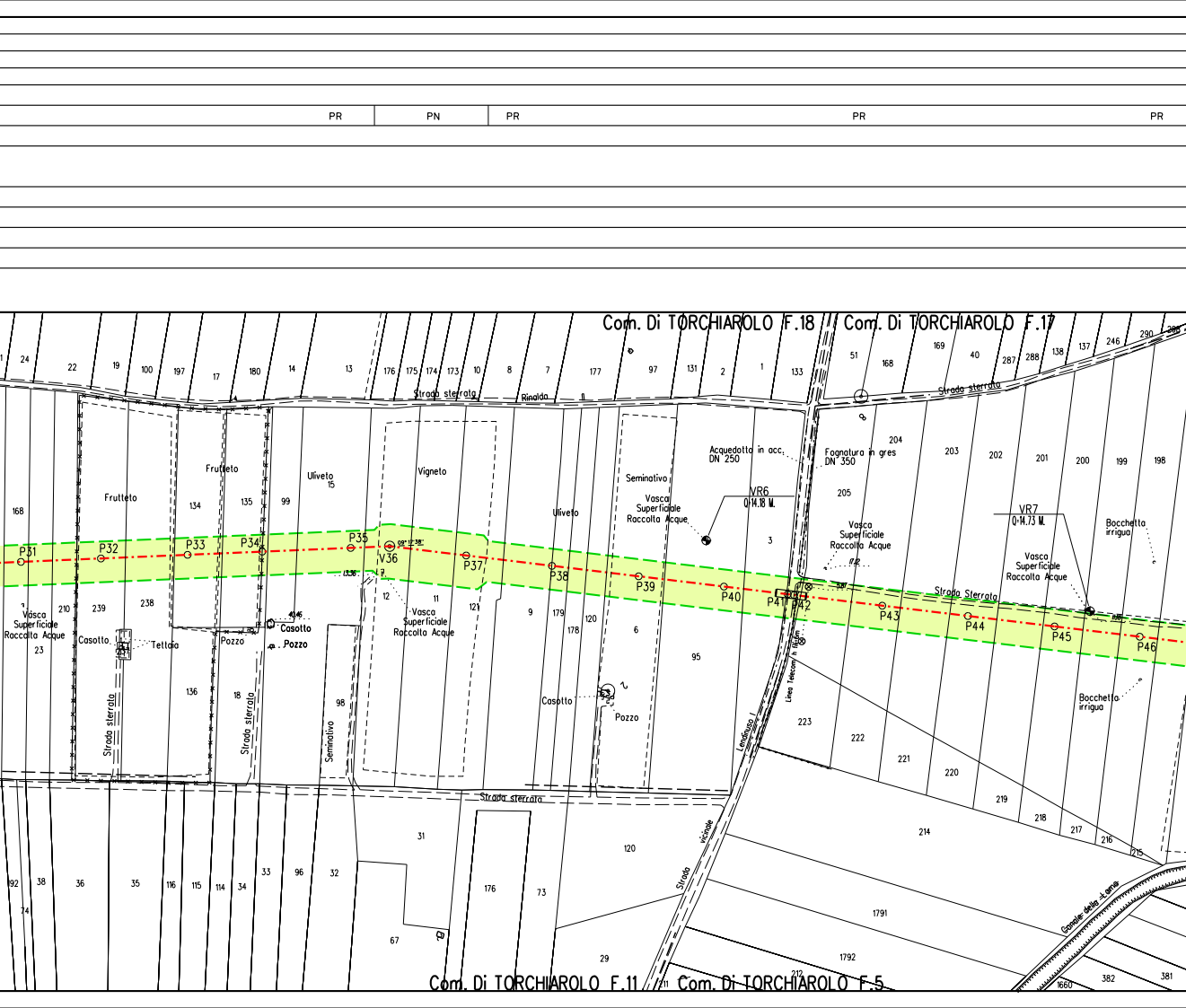
PR
PN
PR
PR
PR
Com. Di TORCHIAROLO F.18
Com. Di TORCHIAROLO F.17
Com. Di TORCHIAROLO F.11
Com. Di TORCHIAROLO F.5
P31
P32
P33
P34
P35
V36
P37
P38
P39
P40
P41
P42
P43
P44
P45
P46
VR6
Q=14.18 M.
VR7
Q=14.73 M.
Strada sterrata
Rinaldo
Strada Sterrata
Strada vicinale
Frutteto
Uliveto
Vigneto
Seminativo
Vasca Superficiale Raccolta Acque
Casotto
Tettoia
Pozzo
Acquedotto in acc. DN 250
Fognatura in gres DN 350
Bocchetta irrigua
Linea Telecom
Lendinuso
Canale della Lama
40.46
13.36
09° 12' 38"
24
22
19
100
197
17
180
14
13
176
175
174
173
10
8
7
177
97
131
2
1
133
51
168
169
40
287
288
138
137
246
290
204
203
202
201
200
199
198
205
3
15
134
135
99
168
210
239
238
23
12
11
121
9
179
178
120
6
95
136
18
98
223
222
221
220
219
218
217
216
215
214
31
120
176
73
29
67
192
38
36
35
116
115
114
34
33
96
32
74
1791
1792
212
382
381
1660

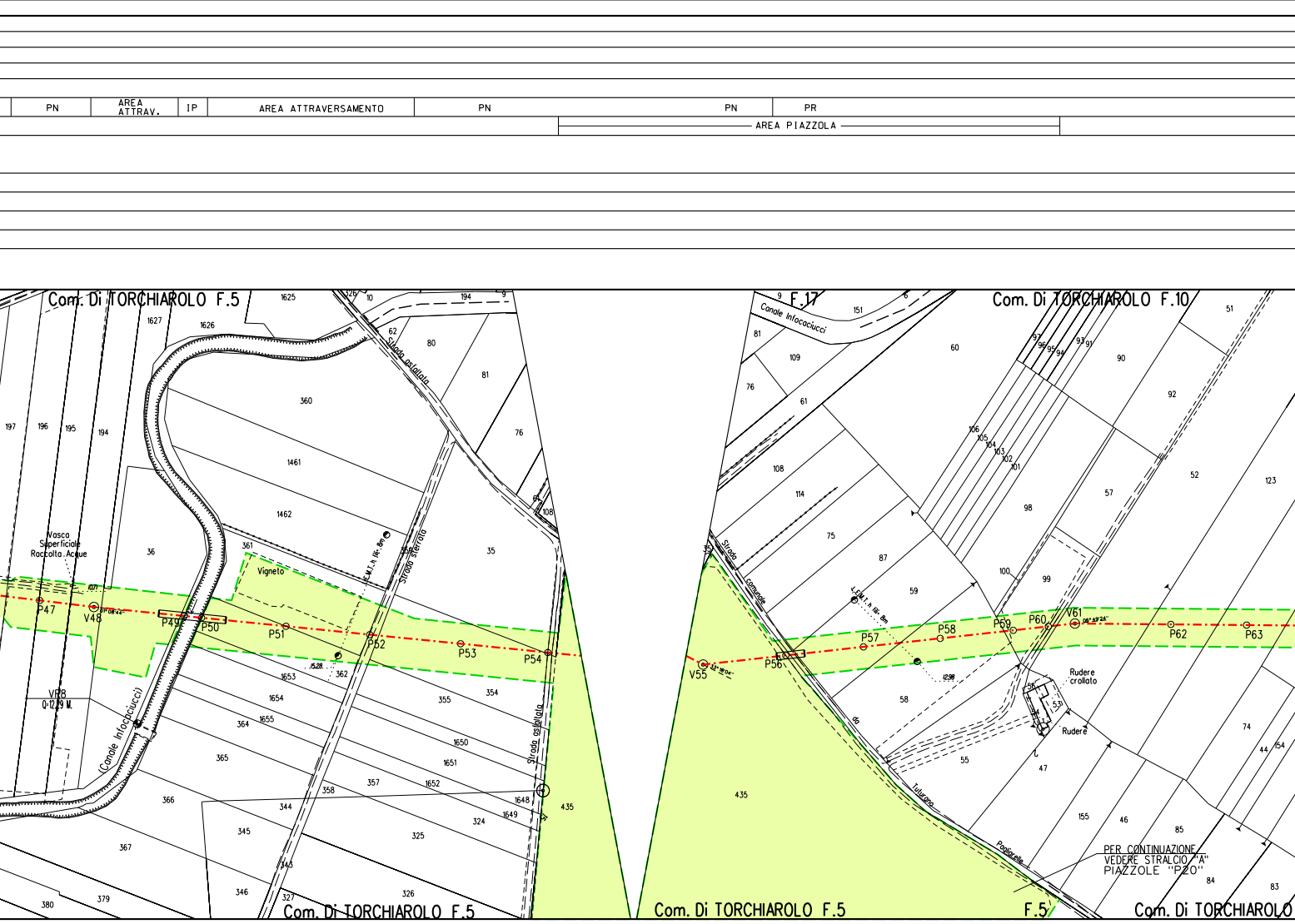
PN
AREA ATTRAV.
IP
AREA ATTRAVERSAMENTO
PN
PN
PR
AREA PIAZZOLA
Com. Di TORCHIAROLO F.5
Com. Di TORCHIAROLO F.5
Com. Di TORCHIAROLO F.5
F.17
Com. Di TORCHIAROLO F.10
F.5
Com. Di TORCHIAROLO
Strada asfaltata
Strada sterrata
Strada asfaltata
(Canale Infocaciucci)
Canale Infocaciucci
Strada comunale da Tuturano Pagliarelle
Vasca Superficiale Raccolta Acque
Vigneto
VR8
Q=12,19 M.
L.E.M.T. h fili 8m
L.E.M.T. h fili 8m
15.28
12.98
10.71
P47
V48
P49
P50
P51
P52
P53
P54
V55
P56
P57
P58
P59
P60
V61
P62
P63
Rudere crollato
Rudere
PER CONTINUAZIONE
VEDERE STRALCIO "A"
PIAZZOLE "P20"
1625
326
10
194
9
1627
1626
62
80
81
360
76
197
196
195
194
1461
1462
61
108
36
361
35
1653
362
354
355
1654
1655
364
1650
365
1651
357
1652
358
366
344
1648
1649
324
435
345
325
367
343
346
327
326
380
379
9
151
6
81
109
60
76
61
97
96
95
94
93
91
90
51
92
106
105
104
103
102
101
108
114
57
52
123
98
75
87
100
99
59
58
56
53
55
47
74
44
154
435
155
46
85
84
83

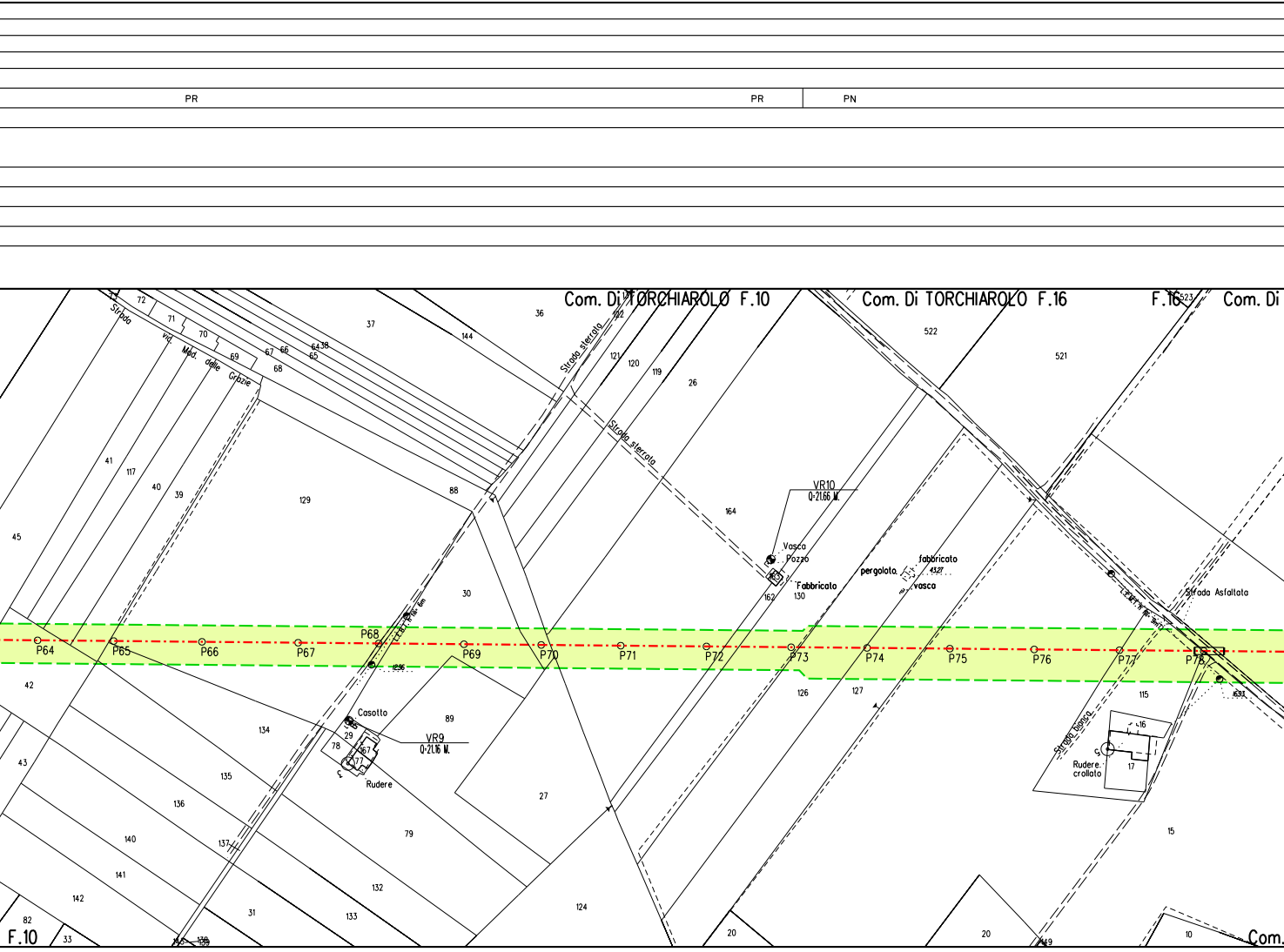
PR
PR
PN
Com. Di TORCHIAROLO F.10
Com. Di TORCHIAROLO F.16
F.16
Com. Di
Strada vic. Mad. delle Grazie
72
71
70
69
67
66
68
64
38
65
37
36
144
Strada sterrata
122
121
120
119
26
Strada sterrata
522
521
523
41
117
40
39
129
88
45
30
164
VR10
Q=21.66 M.
Vasca
Pozzo
Fabbricato
162
130
pergolato
fabbricato
43.27
vasca
Strada Asfaltata
P64
P65
P66
P67
P68
P69
P70
P71
P72
P73
P74
P75
P76
P77
P78
12.96
16.93
42
126
127
115
Casotto
29
89
78
167
77
Rudere
VR9
Q=21.16 M.
134
135
136
137
140
141
142
43
82
33
F.10
31
132
133
79
27
124
Strada bianca
16
Rudere crollato
17
15
20
20
149
10
Com.

PN PN PR PR

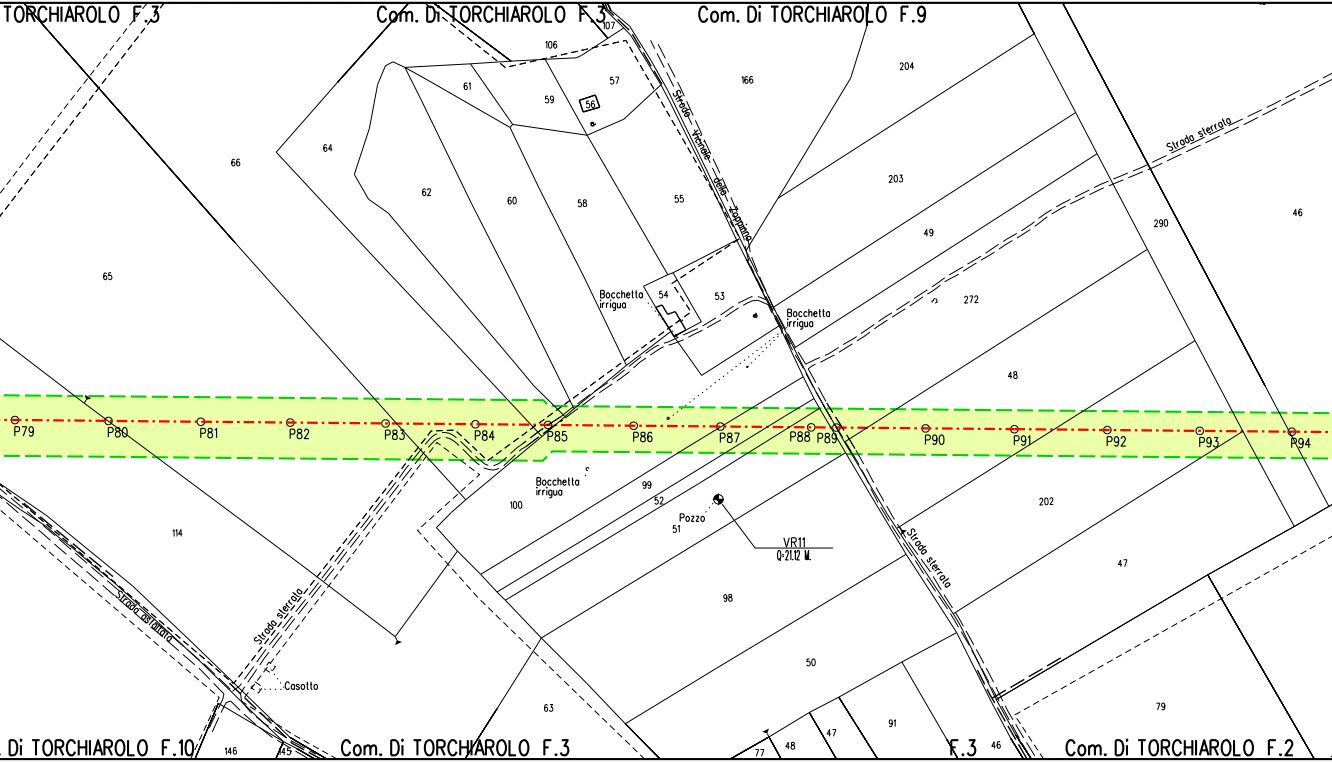
TORCHIAROLO F.3
Com. Di TORCHIAROLO F.3
Com. Di TORCHIAROLO F.9
Com. Di TORCHIAROLO F.10
Com. Di TORCHIAROLO F.3
F.3
Com. Di TORCHIAROLO F.2
Strada Vicinale della Zoppinna
Strada sterrata
Strada sterrata
Strada sterrata
Strada asfaltata
Casotto
Bocchetta irrigua
Bocchetta irrigua
Bocchetta irrigua
Pozzo
VR11
Q=21.12 M.
P79
P80
P81
P82
P83
P84
P85
P86
P87
P88
P89
P90
P91
P92
P93
P94
107
106
61
59
57
56
166
204
64
66
62
60
58
55
203
49
290
46
65
54
53
272
48
114
100
99
52
51
202
47
98
50
63
146
45
77
48
47
91
46
79

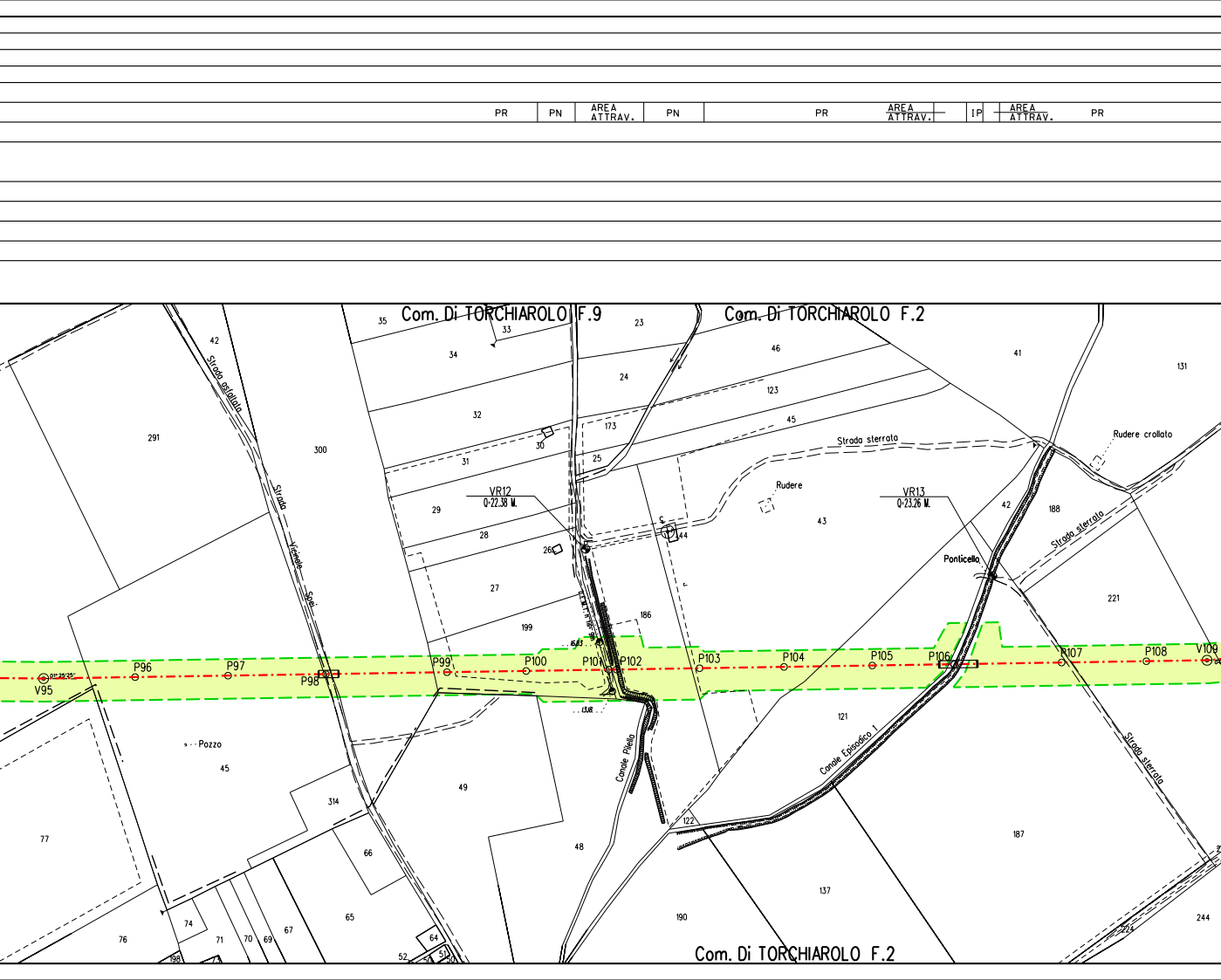
PR
PN
AREA ATTRAV.
PN
PR
AREA ATTRAV.
IP
AREA ATTRAV.
PR
Com. Di TORCHIAROLO F.9
Com. Di TORCHIAROLO F.2
Com. Di TORCHIAROLO F.2
Strada asfaltata
Strada Vicinale Spai
Strada sterrata
Strada sterrata
Strada sterrata
Rudere
Rudere crollato
Ponticella
Pozzo
Canale Pilella
Canale Episodico 1
VR12
Q=22.38 M.
VR13
Q=23.26 M.
V95
P96
P97
P98
P99
P100
P101
P102
P103
P104
P105
P106
P107
P108
V109
35
33
34
32
31
30
29
28
27
26
25
24
23
173
186
199
42
291
300
314
45
49
48
77
76
74
71
70
69
67
66
65
64
52
46
123
45
43
44
41
42
188
131
221
121
122
190
137
187
244
224

PR	AREA ATTRAV.		IP	AREA ATTRAV.	PN/PI	PN/PI

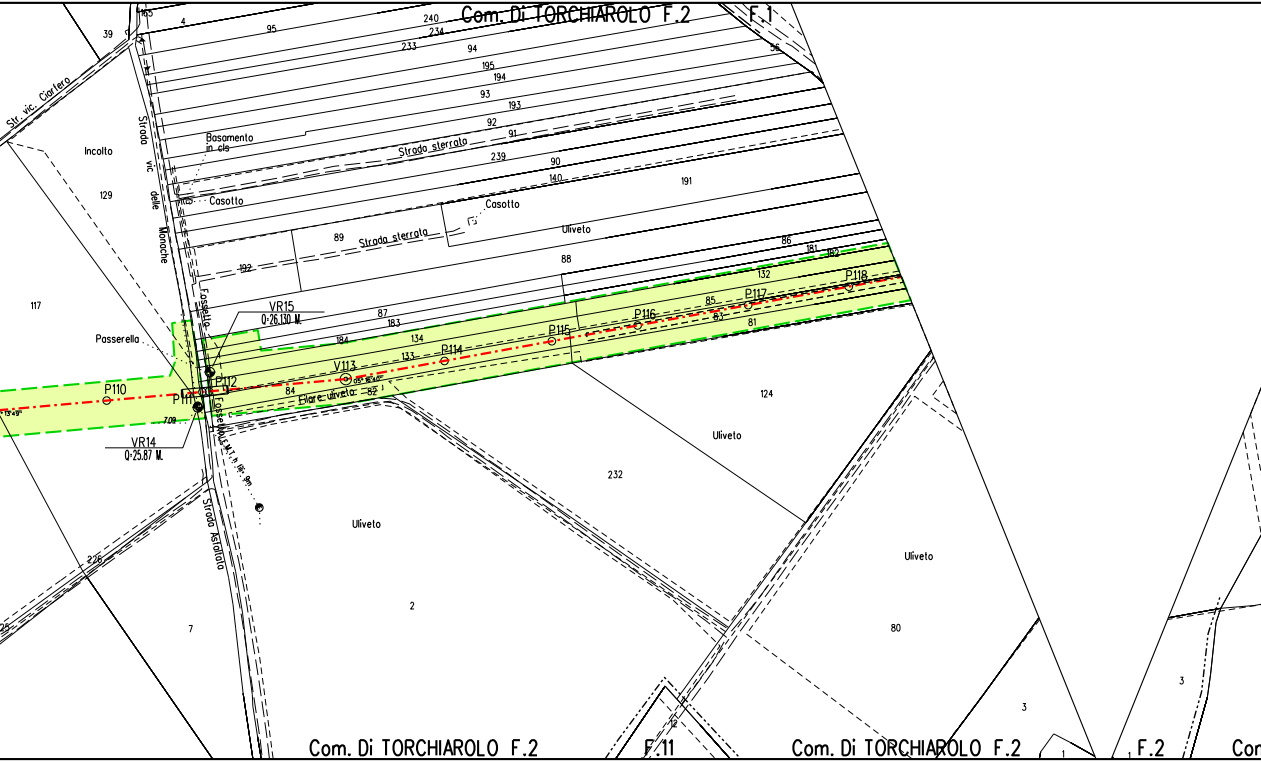
Com. Di TORCHIAROLO F.2
F.1
165
39
4
95
240
234
233
94
195
194
93
193
92
91
239
90
140
191
56
Str. vic. Ciarfero
Strada vic delle Monache
Incolto
129
117
Basamento in cls
Casotto
Strada sterrata
Casotto
Uliveto
89
Strada sterrata
192
88
86
181
182
132
Fossetto
VR15
Q=26,130 M.
87
183
184
134
133
P118
P117
85
83
81
P116
P115
P114
V113
Filare uliveto
84
82
P112
P111
P110
Passerella
7.09
VR14
Q=25.87 M.
Fossetto
Strada Asfaltata
124
Uliveto
232
Uliveto
226
2
7
Uliveto
80
3
3
Com. Di TORCHIAROLO F.2
F.11
Com. Di TORCHIAROLO F.2
F.2
Cor

PN/PI	PR/PI PR/PI PR/PI	PN/PI PN/PI	AREA ATTRAV.	IP	AREA ATTRAV.	PR/PI
		STRADA DI ACCESSO				

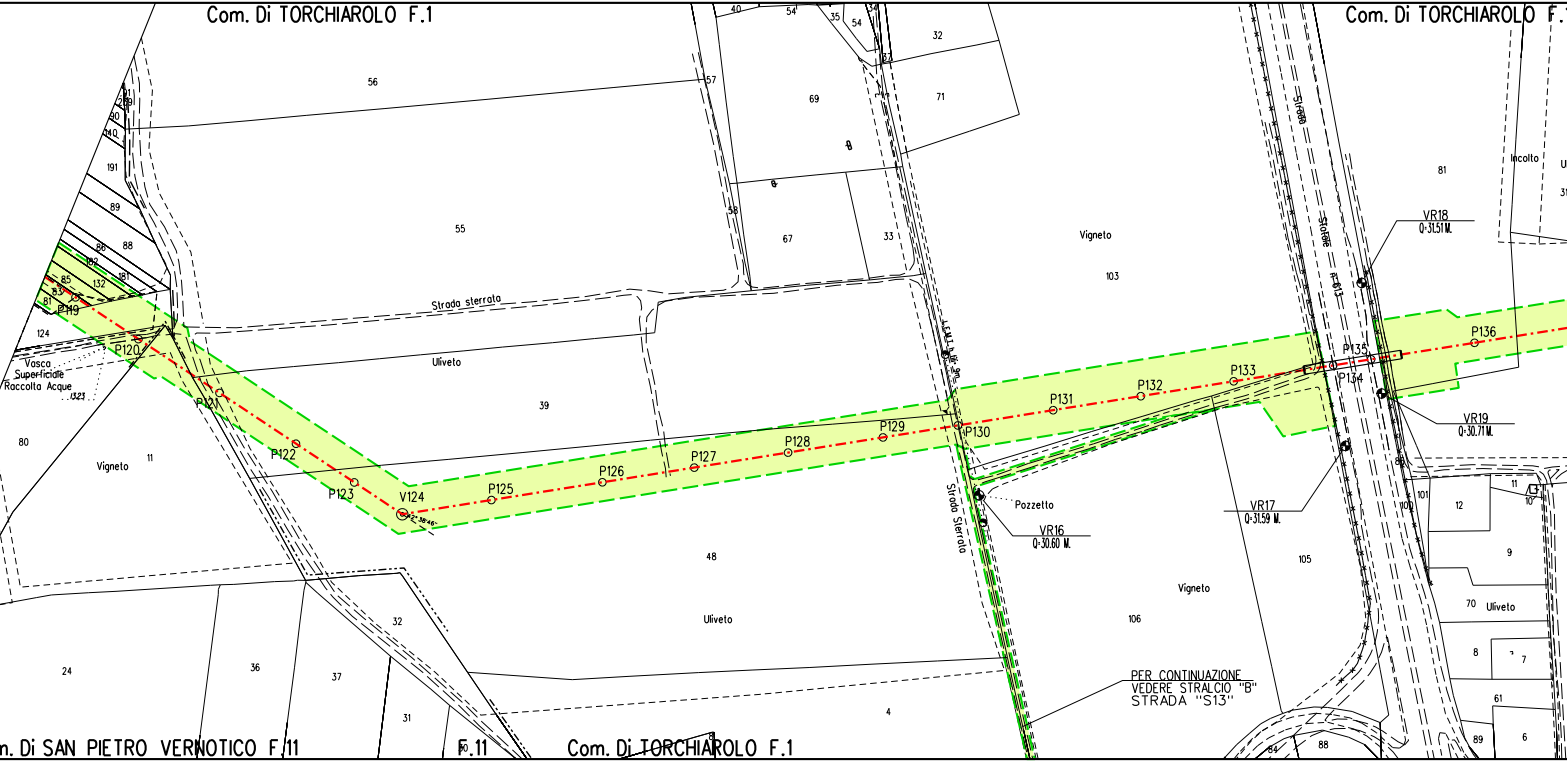
Com. Di TORCHIAROLO F.1
Com. Di TORCHIAROLO F.
56
55
57
40
54
35
54
34
32
37
69
71
58
67
33
Strada sterrato
Uliveto
39
Vigneto
103
Strada
Statale
n°613
Incolto
81
VR18
Q=31.51 M.
P136
P135
P134
VR19
Q=30.71 M.
P133
P132
P131
P130
P129
P128
P127
P126
P125
V124
P123
P122
P121
P120
P119
191
89
88
86
182
181
132
85
83
81
124
Vasca
Superficiale
Raccolta Acque
80
Vigneto
11
48
Uliveto
Pozzetto
VR16
Q=30.60 M.
Strada Sterrata
VR17
Q=31.59 M.
105
Vigneto
106
12
101
100
11
10
9
70
Uliveto
8
7
61
89
6
88
84
PER CONTINUAZIONE
VEDERE STRALCIO "B"
STRADA "S13"
24
36
37
32
31
4
n. Di SAN PIETRO VERNOTICO F.11
F.11
Com. Di TORCHIAROLO F.1

PR/PI	PN/PI	PN/PI

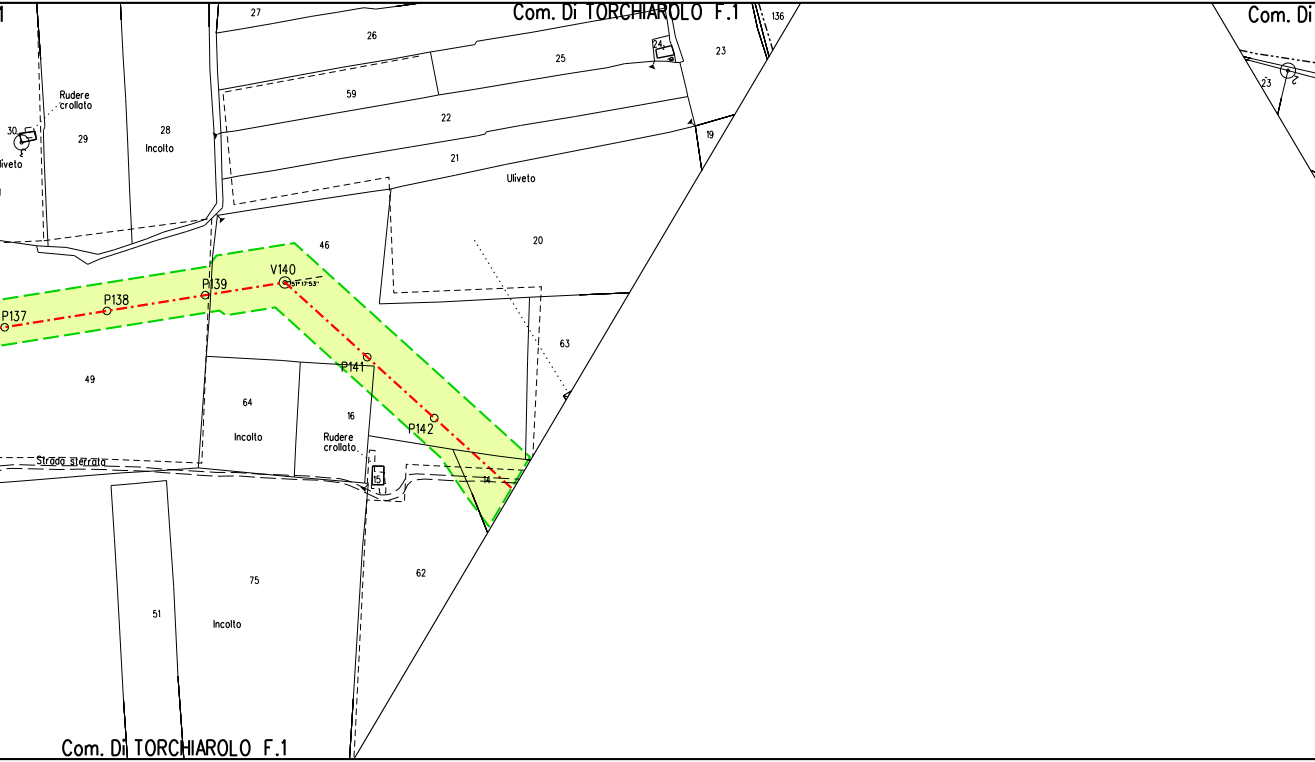
Com. Di TORCHIAROLO F.1
Com. Di
27
26
25
24
136
23
59
22
21
19
Uliveto
20
Rudere crollato
30
29
28
Incolto
liveto
46
V140
P139
P138
P137
P141
P142
49
64
Incolto
16
Rudere crollato
63
Strada sterrata
15
14
75
51
Incolto
62
23
Com. Di TORCHIAROLO F.1

PN/PI	IP	AREA ATTRAV.	PN	PN

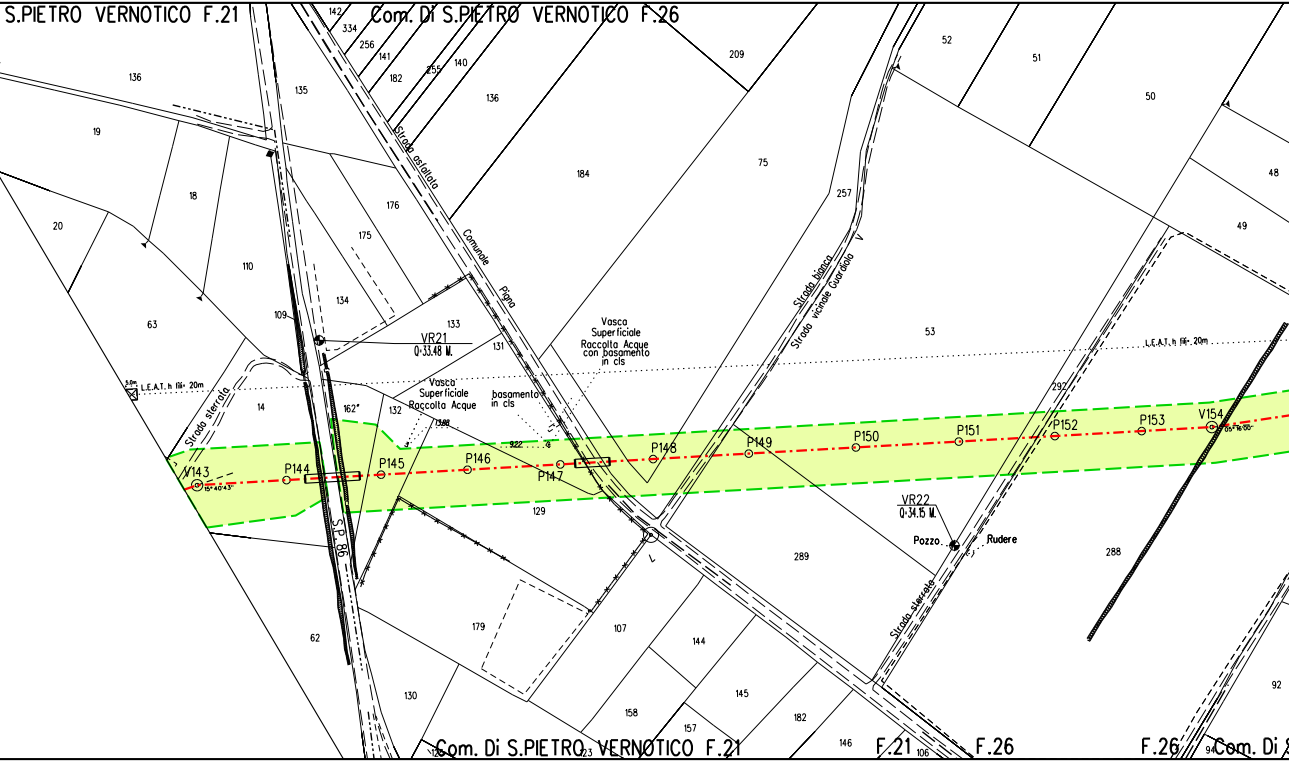
S.PIETRO VERNOTICO F.21
Com. Di S.PIETRO VERNOTICO F.26
142
334
256
141
182
255
140
136
135
136
209
52
51
50
48
49
19
18
20
110
63
109
184
75
257
176
175
134
133
131
53
Strada asfaltata
Comunale
Pigna
Strada bianca
Strada vicinale Guardiola
VR21
Q=33.48 M.
Vasca
Superficiale
Raccolta Acque
con basamento
in cls
Vasca
Superficiale
Raccolta Acque
basamento
in cls
L.E.A.T. h fili= 20m
L.E.A.T. h fili= 20m
Strada sterrata
14
162
132
292
V143
15°40'43"
P144
P145
P146
P147
P148
P149
P150
P151
P152
P153
V154
129
S.P. 86
VR22
Q=34.15 M.
Pozzo
Rudere
289
288
Strada sterrata
62
179
107
144
130
158
157
145
182
146
92
Com. Di S.PIETRO VERNOTICO F.21
F.21
106
F.26
F.26
Com. Di S

PN	PR	PR	PN	PN	PR

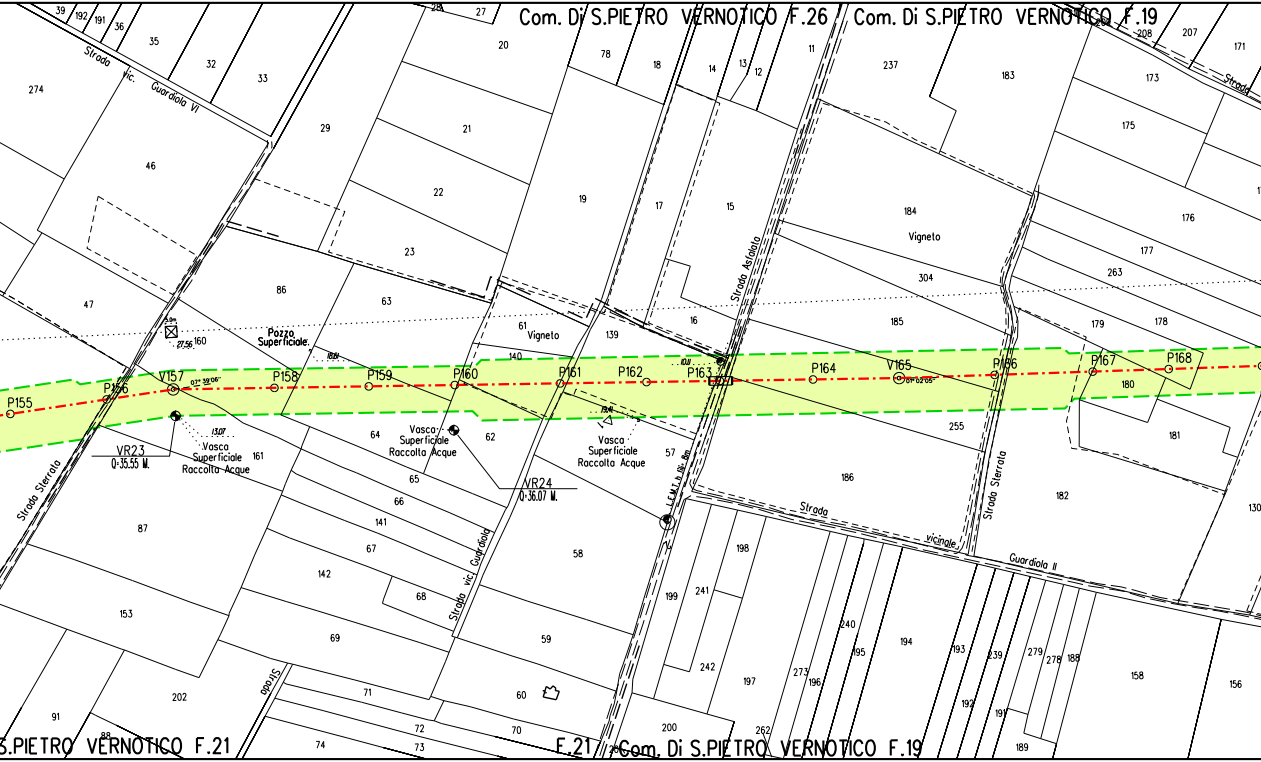

Com. Di S.PIETRO VERNOTICO F.26
Com. Di S.PIETRO VERNOTICO F.19
S.PIETRO VERNOTICO F.21
F.21
Com. Di S.PIETRO VERNOTICO F.19
Strada vic. Guardiola VI
Strada Asfaltata
Strada vicinale Guardiola II
Strada Sterrata
Strada Sterrata
Strada vic. Guardiola
Strada
Strada
Vigneto
Vigneto
Pozzo Superficiale
Vasca Superficiale Raccolta Acque
Vasca Superficiale Raccolta Acque
Vasca Superficiale Raccolta Acque
VR23
Q=35.55 M.
VR24
Q=36.07 M.
P155
P156
V157
P158
P159
P160
P161
P162
P163
P164
V165
P166
P167
P168
L.E.M.T. b. Dir. Br.
27.56
13.07
39
192
191
36
35
32
33
274
46
47
86
29
21
22
23
20
28
27
78
18
14
13
12
11
19
17
15
16
61
63
139
140
237
183
173
175
176
177
263
179
178
180
181
182
184
304
185
255
186
160
161
64
62
57
65
66
141
67
142
68
87
153
69
202
91
88
58
59
60
71
72
70
73
74
199
198
241
242
197
273
196
240
195
194
193
192
239
191
279
278
188
189
158
156
200
262
171
207
208
130

PR | AREA IMPIANTO | PN | PN | PR

AREA PIAZZOLA

P.I.L. N.4

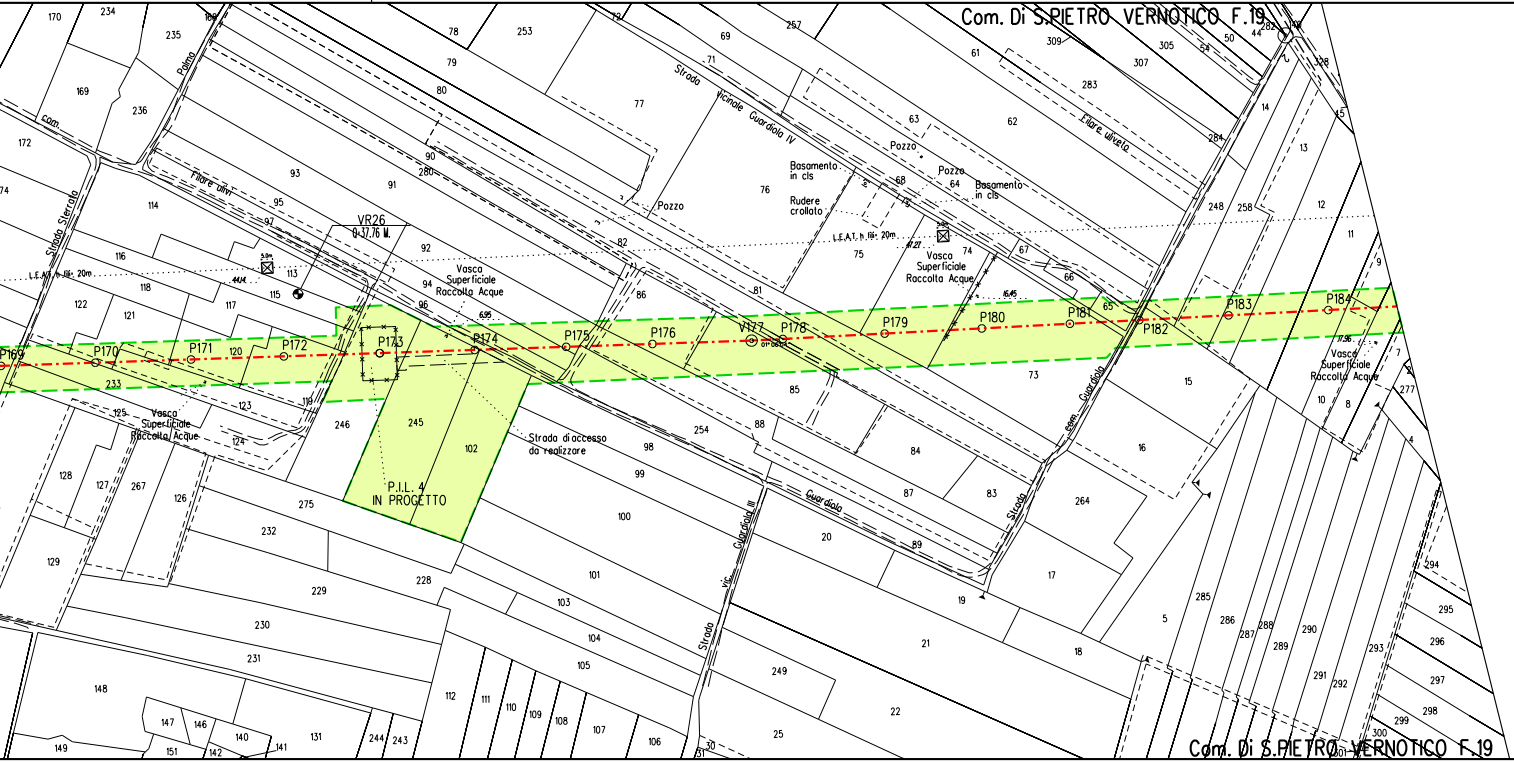
Com. Di S.PIETRO VERNOTICO F.19
Strada Vicinale Guardiola IV
Filare ulivi
Filare uliveto
Strada Sterrata
com.
Palma
Pozzo
Basamento in cls
Rudere crollato
L.E.A.T. h 19÷20m
VR26
Q.37.76 M.
Vasca Superficiale Raccolta Acque
P169
P170
P171
P172
P173
P174
P175
P176
V177
P178
P179
P180
P181
P182
P183
P184
P.I.L. 4
IN PROGETTO
Strada di accesso da realizzare
Strada com. Guardiola
Strada vic. Guardiola III
Guardiola
Com. Di S.PIETRO VERNOTICO F.19

PR	PR	PN	PN

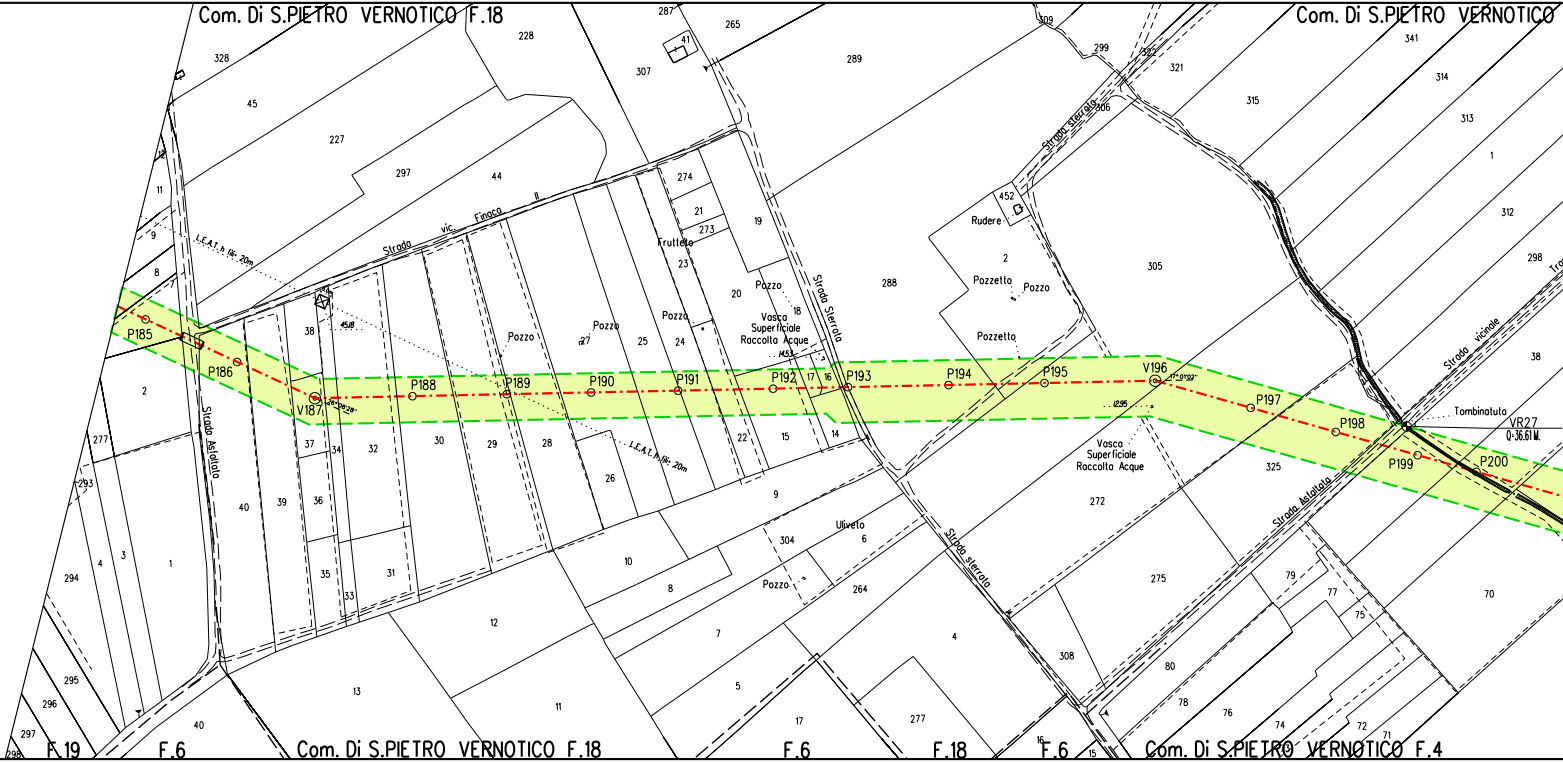
Com. Di S.PIETRO VERNOTICO F.18
Com. Di S.PIETRO VERNOTICO
Com. Di S.PIETRO VERNOTICO F.18
Com. Di S.PIETRO VERNOTICO F.4
F.19
F.6
F.6
F.18
F.6
P185
P186
V187
P188
P189
P190
P191
P192
P193
P194
P195
V196
P197
P198
P199
P200
VR27
0+36.61 M.
Strada Asfaltata
Strada vic. Finaca II
Strada Sterrata
Strada sterrata
Strada sterrata
Strada vicinale
Strada Asfaltata
L.E.A.T. h 15t. 20m
L.E.A.T. h 15t. 20m
Frutteto
Pozzo
Pozzo
Pozzo
Pozzo
Pozzo
Pozzo
Vasca Superficiale Raccolta Acque
Vasca Superficiale Raccolta Acque
Rudere
Pozzetto
Pozzetto
Uliveto
Tombinatuto
328
45
227
297
44
228
287
41
265
307
289
309
299
322
321
306
315
341
314
313
1
312
298
38
274
21
273
23
19
20
18
17
16
15
14
22
9
10
8
12
13
11
7
5
304
6
264
4
277
17
288
452
2
305
272
275
308
325
80
78
76
74
72
71
79
77
75
70
40
39
37
36
35
34
33
32
31
30
29
28
27
26
25
24
2
277
293
294
295
296
297
298
4
3
1
40
11
9
8
16
15

PN	AREA ATTRAV.	IP	AREA ATTRAV.	PN/PI	PR/PI	AREA ATTRAV.	IP	AREA ATTRAV.	AREA IMPIANTO	PN	PN
			STRADA DI ACCESSO				AREA PIAZZOLA				

P.I.L. N.5

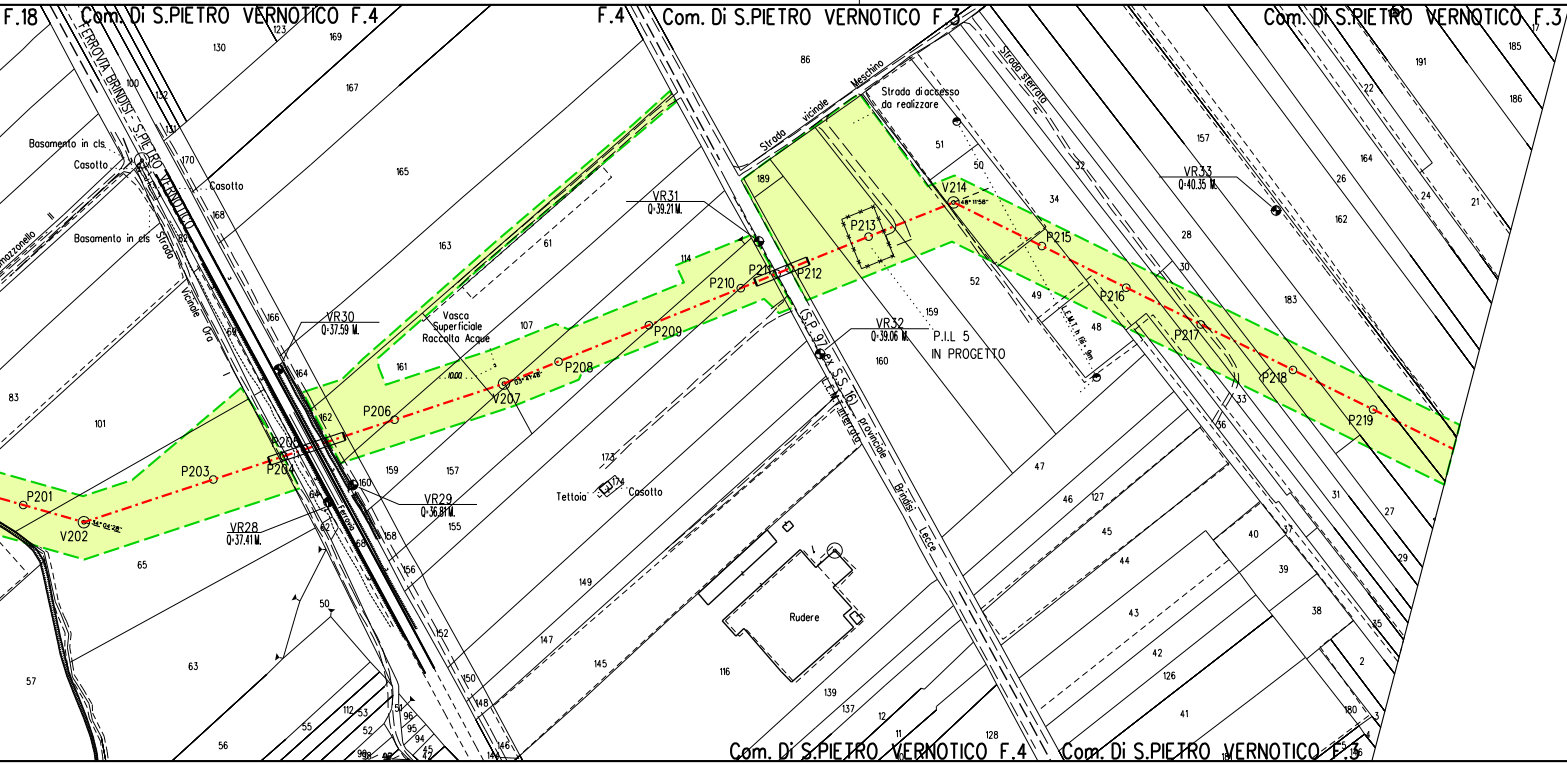
F.18
Com. Di S.PIETRO VERNOTICO F.4
F.4
Com. Di S.PIETRO VERNOTICO F.3
Com. Di S.PIETRO VERNOTICO F.3
FERROVIA BRINDISI - S.PIETRO VERNOTICO
Basamento in cls
Casotto
Casotto
Basamento in cls
Strada Vicinale Ora
mazzonello II
VR30
Q=37.59 M.
VR29
Q=36.81 M.
VR28
Q=37.41 M.
Ferrovia
Vasca Superficiale Raccolta Acque
VR31
Q=39.21 M.
P201
V202
P203
P204
P205
P206
V207
P208
P209
P210
P211
P212
P213
V214
P215
P216
P217
P218
P219
Tettoia
Casotto
Rudere
Strada vicinale Meschino
Strada di accesso da realizzare
Strada sterrata
VR32
Q=39.06 M.
P.I.L 5
IN PROGETTO
(S.P. 97 ex S.S. 16) provinciale Brindisi Lecce
L.E.M.T. interrata
VR33
Q=40.35 M.
Com. Di S.PIETRO VERNOTICO F.4
Com. Di S.PIETRO VERNOTICO F.3

PN	AREA ATTRAV.	IP	AREA ATTRAV.	PN	PN

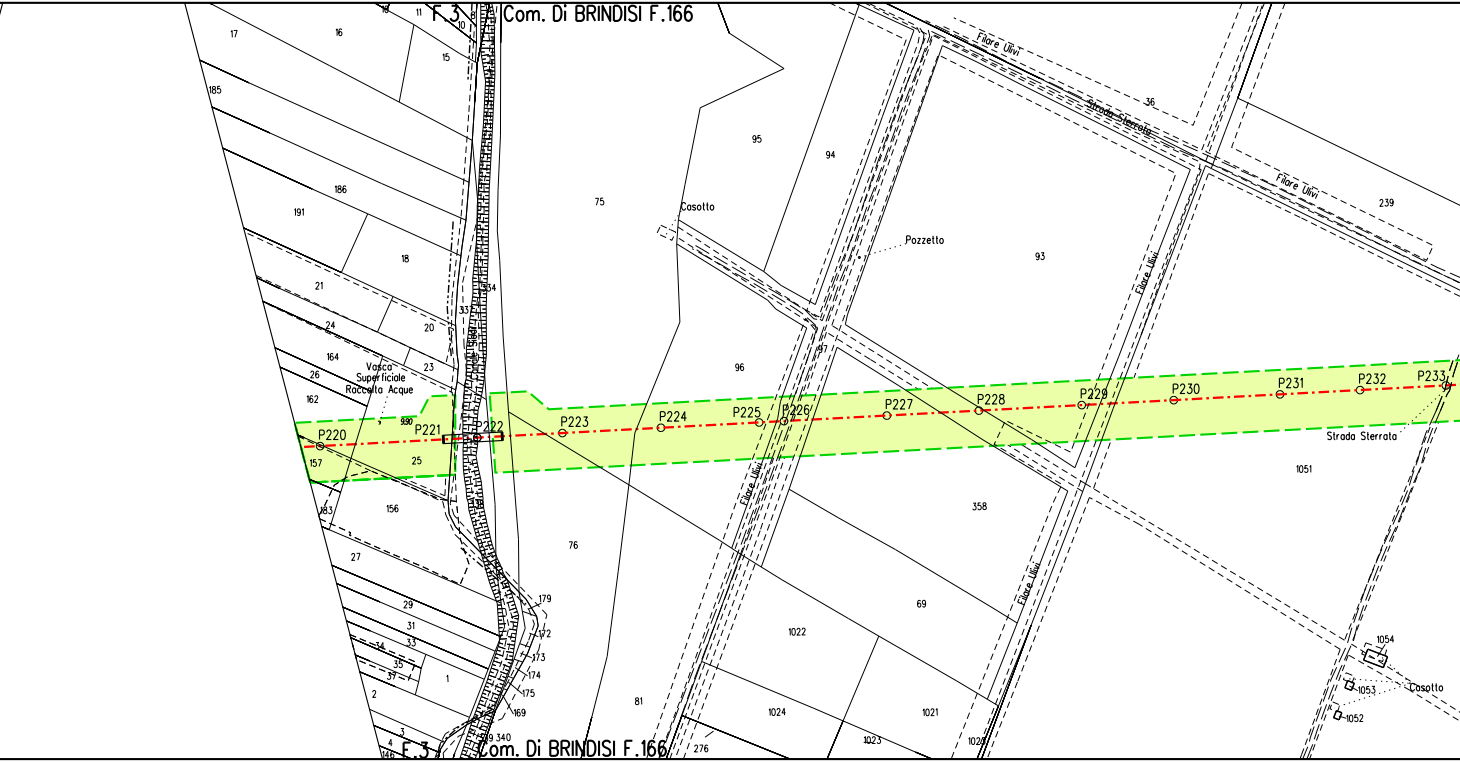
F.3
Com. Di BRINDISI F.166
P220
P221
P222
P223
P224
P225
P226
P227
P228
P229
P230
P231
P232
P233
Vasca Superficiale Raccolta Acque
Casotto
Pozzetto
Filare Ulivi
Strada Sterrata
17
16
10
11
15
185
186
191
18
21
20
24
164
23
26
162
157
25
183
156
27
29
31
33
34
35
37
1
2
3
4
146
334
337
339
340
95
94
75
96
97
93
36
239
358
1051
76
69
1022
1024
1021
1023
1020
81
276
179
172
173
174
175
169
1054
1053
1052
F.3
Com. Di BRINDISI F.166

PN	PN

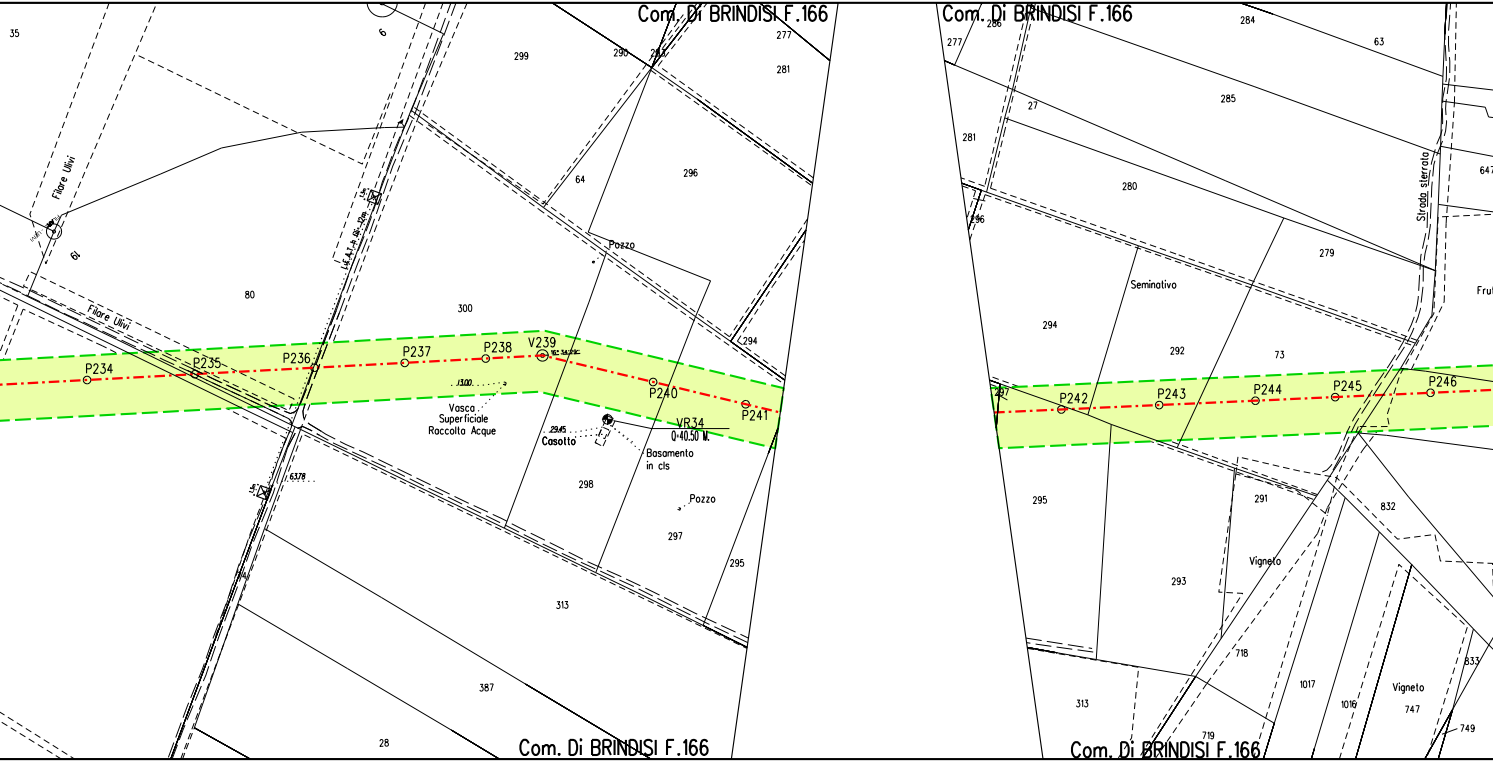
Com. Di BRINDISI F.166
Com. Di BRINDISI F.166
Com. Di BRINDISI F.166
Com. Di BRINDISI F.166
35
6
Filare Ulivi
61
80
Filare Ulivi
299
290
277
281
64
296
Pozzo
300
294
P234
P235
P236
P237
P238
V239
P240
P241
Vasca
Superficiale
Raccolta Acque
Casotto
VR34
0+40.50 M.
Basamento
in cls
298
Pozzo
297
295
313
387
28
277
286
284
63
27
285
281
280
Strada sterrata
647
296
279
Seminativo
294
292
73
P242
P243
P244
P245
P246
295
291
832
Vigneto
293
718
313
719
1017
1016
Vigneto
747
833
749

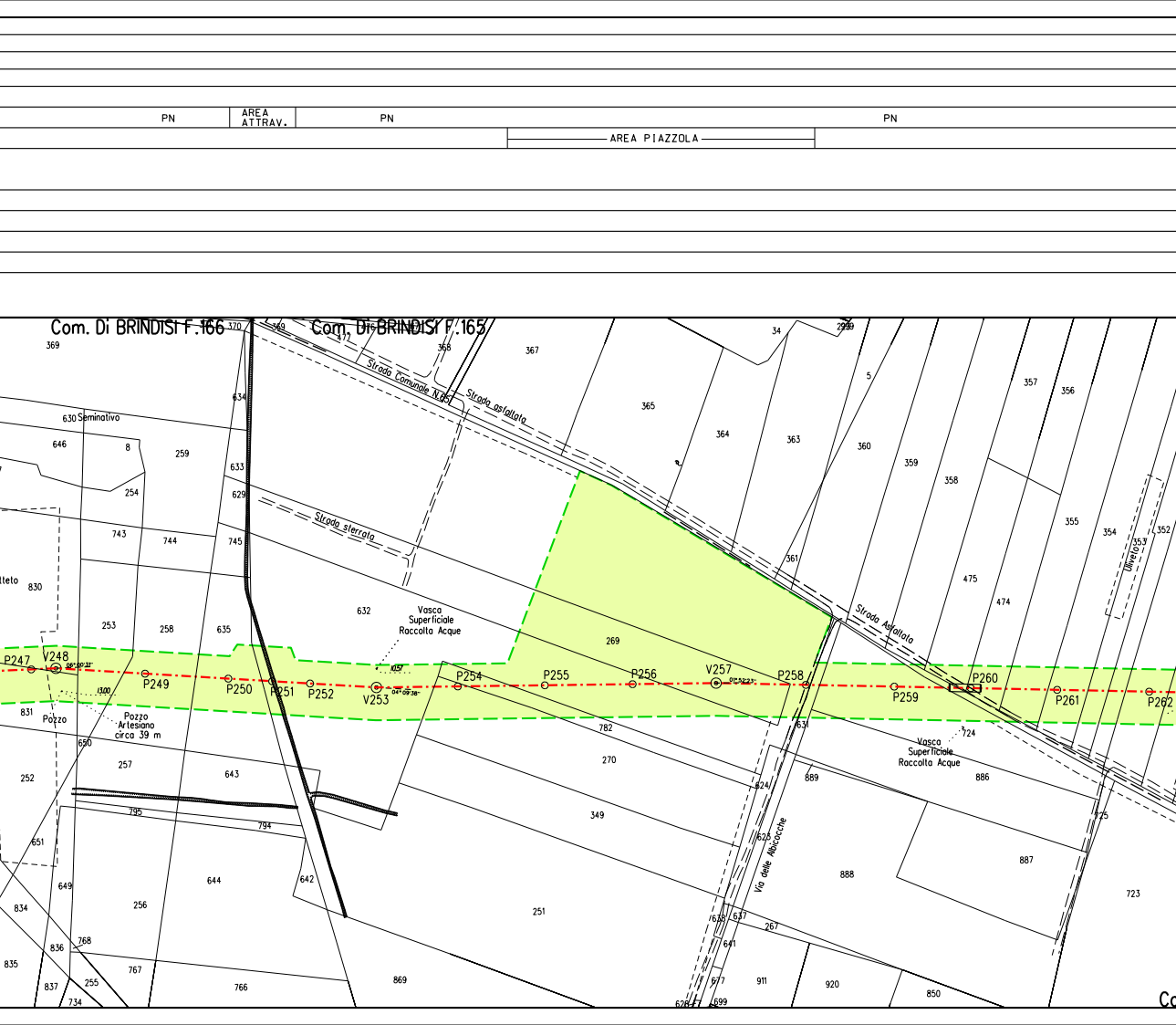
PN
AREA ATTRAV.
PN
PN
AREA PIAZZOLA
Com. Di BRINDISI F.166
Com. Di BRINDISI F.165
370
369
477
368
367
34
2999
5
357
356
369
634
Strada Comunale N.65
Strada asfaltata
365
364
363
360
359
358
630 Seminativo
646
8
259
633
254
629
Strada sterrata
743
744
745
355
354
353
352
Uliveto
361
475
474
lteto
830
632
Vasca Superficiale Raccolta Acque
253
258
635
269
Strada Asfaltata
P247
V248
06°00'33"
10.57
P249
P250
P251
P252
V253
04°09'38"
P254
P255
P256
V257
01°52'23"
P258
P259
P260
P261
P262
13.00
831
Pozzo
Pozzo Artesiano circa 39 m
650
782
631
724
Vasca Superficiale Raccolta Acque
252
257
643
270
624
889
886
795
794
349
725
651
628
888
887
649
644
642
Via delle Albicocche
834
256
251
723
638
637
267
836
768
641
835
767
869
911
920
850
837
255
766
677
734
628
699
Co

PN	AREA ATTRAV.	IP	AREA ATTRAV.	PN	PN	AREA ATTRAV.	PN

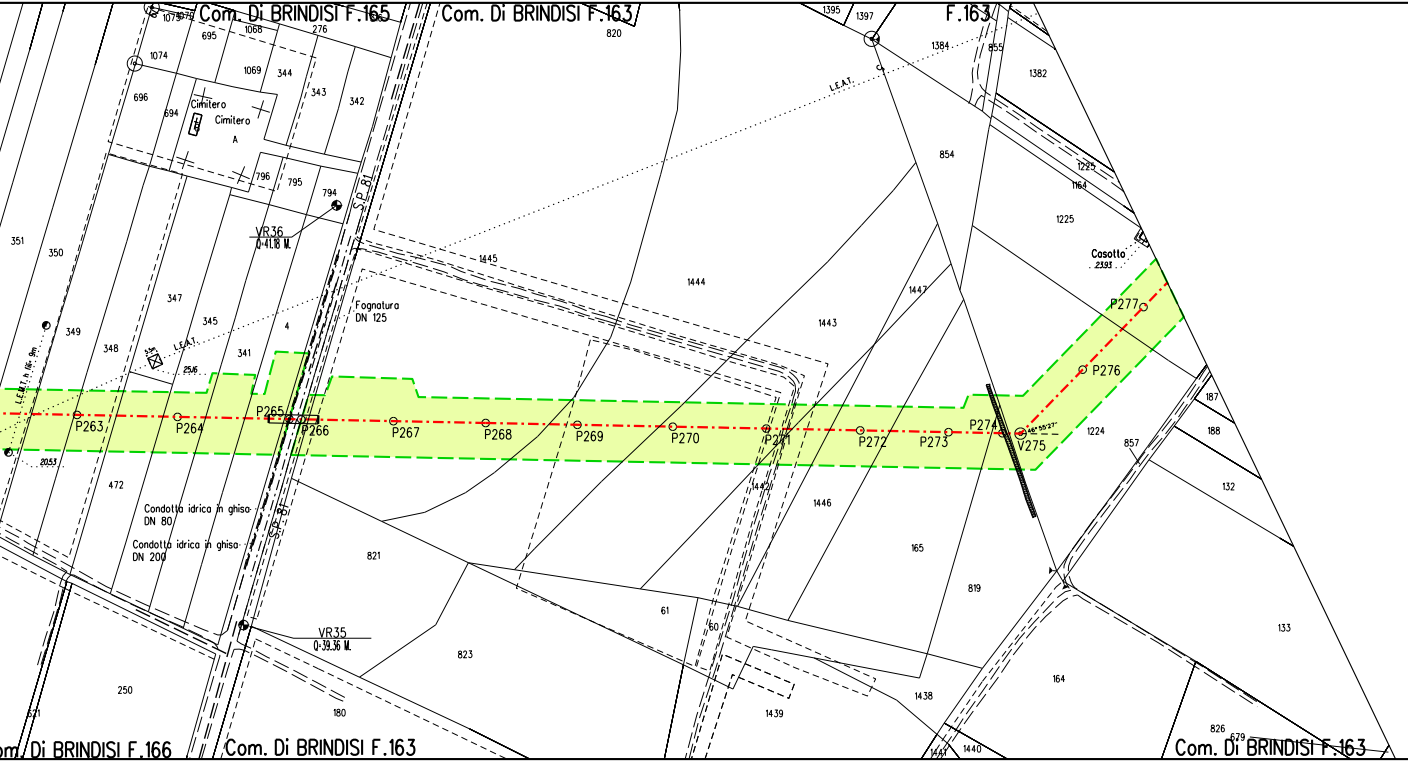
Com. Di BRINDISI F.165
Com. Di BRINDISI F.163
F.163
Com. Di BRINDISI F.166
Com. Di BRINDISI F.163
Com. Di BRINDISI F.163
Cimitero
Cimitero
A
S.P. 81
L.E.A.T.
L.E.A.T.
L.E.A.T. h lib. 9m
VR36
Q=41,18 M.
VR35
Q=39,36 M.
Fognatura
DN 125
Condotta idrica in ghisa
DN 80
Condotta idrica in ghisa
DN 200
Casotto
23,93
25,16
20,53
P263
P264
P265
P266
P267
P268
P269
P270
P271
P272
P273
P274
V275
P276
P277
1075
1073
695
1068
276
1074
1069
344
343
342
696
694
796
795
794
351
350
347
345
349
348
341
4
472
250
821
823
180
820
1445
1444
1443
1447
1446
1442
61
60
1439
1438
1440
1441
165
819
854
1395
1397
1384
855
1382
1225
1164
1225
1224
857
187
188
132
133
164
826
679
321

PN

PN

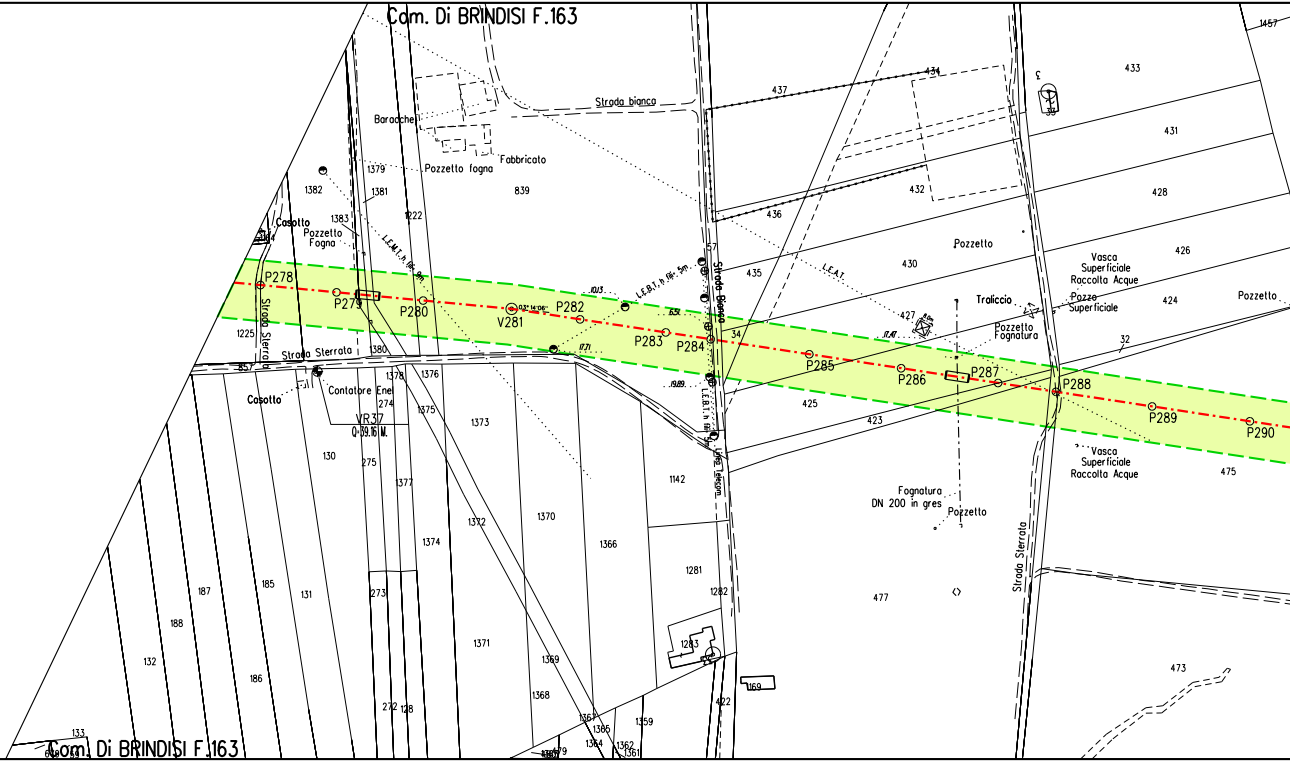
Com. Di BRINDISI F.163
Strada bianca
Baracche
Fabbricato
Pozzetto fogna
839
1379
1381
1382
1383
1222
Casotto
Pozzetto
Fogna
L.E.M.T.
L.E.B.T.
L.E.A.T.
P278
P279
P280
V281
P282
P283
P284
P285
P286
P287
P288
P289
P290
1225
Strada Sterrata
Strada Bianca
1380
857
1378
1376
Casotto
Contatore Ene
274
VR37
1375
1373
130
275
1377
1142
Linea Telecom
1372
1370
1366
1374
131
185
187
188
132
186
273
1371
1369
1368
272
128
1281
1282
1283
1359
1365
1364
1362
1361
422
169
133
437
434
433
431
428
432
436
435
430
Pozzetto
426
Vasca
Superficiale
Raccolta Acque
Pozzo
Superficiale
424
Pozzetto
427
Traliccio
Pozzetto
Fognatura
32
34
425
423
475
Vasca
Superficiale
Raccolta Acque
Fognatura
DN 200 in gres
Pozzetto
477
473
Strada Sterrata
1457
57

PN	AREA ATTRAV.	IP	AREA ATTRAV.	PN	PN	AREA ATTRAV.	IP	AREA ATTRAV.	PR	PN

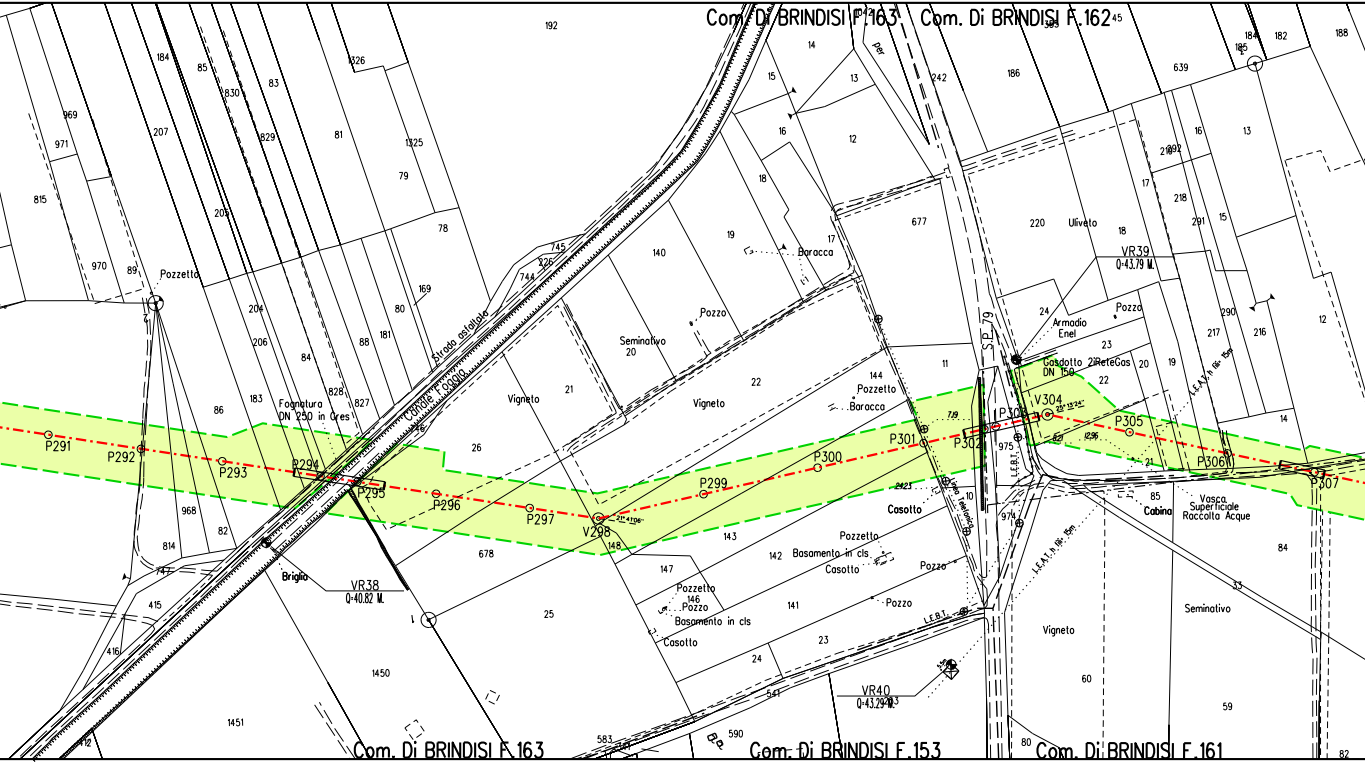
Com. Di BRINDISI F.163
Com. Di BRINDISI F.162
Com. Di BRINDISI F.163
Com. Di BRINDISI F.153
Com. Di BRINDISI F.161
P291
P292
P293
P294
P295
P296
P297
V298
21°41'06"
P299
P300
P301
P302
P303
V304
23°13'24"
P305
P306
P307
VR38
Q=40.82 M.
VR39
Q=43.79 M.
VR40
Q=43.29 M.
Pozzetto
Fognatura
DN 250 in Gres
Strada asfaltata
Canale Foggia
Briglia
Vigneto
Seminativo
20
Pozzo
Baracca
Casotto
Basamento in cls
Linea Telefonica
S.P. 79
L.E.B.T.
L.E.A.T. h fili 15m
Armadio
Enel
Gasdotto 2i ReteGas
DN 150
Uliveto
Cabina
Vasca
Superficiale
Raccolta Acque
7.19
24.23
8.21
12.96
192
184
85
830
83
81
326
1325
79
78
969
971
207
829
815
970
89
205
204
206
84
88
181
169
80
745
744
226
86
183
828
827
26
21
140
22
19
18
17
16
15
14
13
12
677
144
11
242
186
639
184
185
182
188
220
18
17
218
291
15
13
16
292
24
23
22
20
19
217
290
216
12
14
968
82
814
747
415
416
412
678
25
1450
1451
148
143
147
146
142
141
23
24
541
583
590
10
975
974
85
84
33
60
59
80
82
21

PN

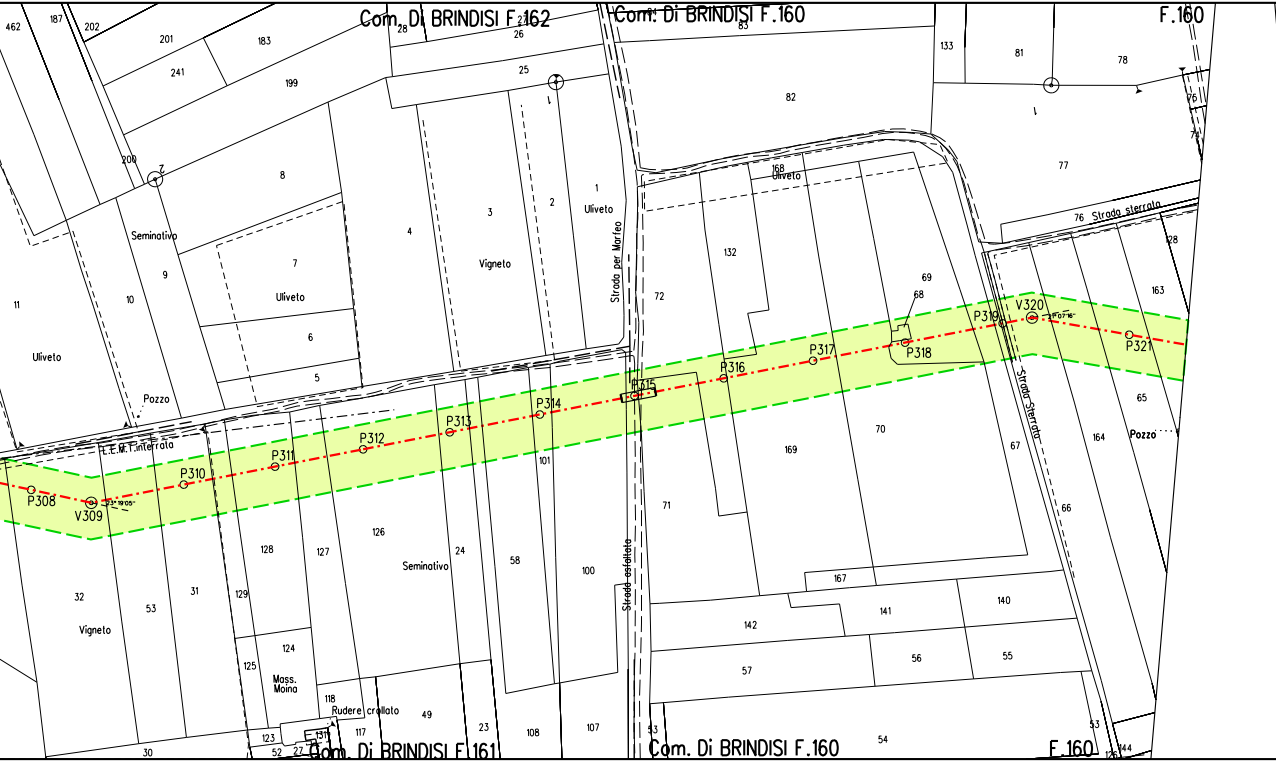

Com. Di BRINDISI F.162
Com. Di BRINDISI F.160
F.160
Com. Di BRINDISI F.161
Com. Di BRINDISI F.160
F.160
P308
V309
P310
P311
P312
P313
P314
P315
P316
P317
P318
P319
V320
P321
Strada per Marfeo
Strada asfaltata
Strada Sterrata
76 Strada sterrata
E.E.M.T. interrata
Seminativo
Uliveto
Vigneto
Pozzo
Mass. Moina
Rudere crollato

PN

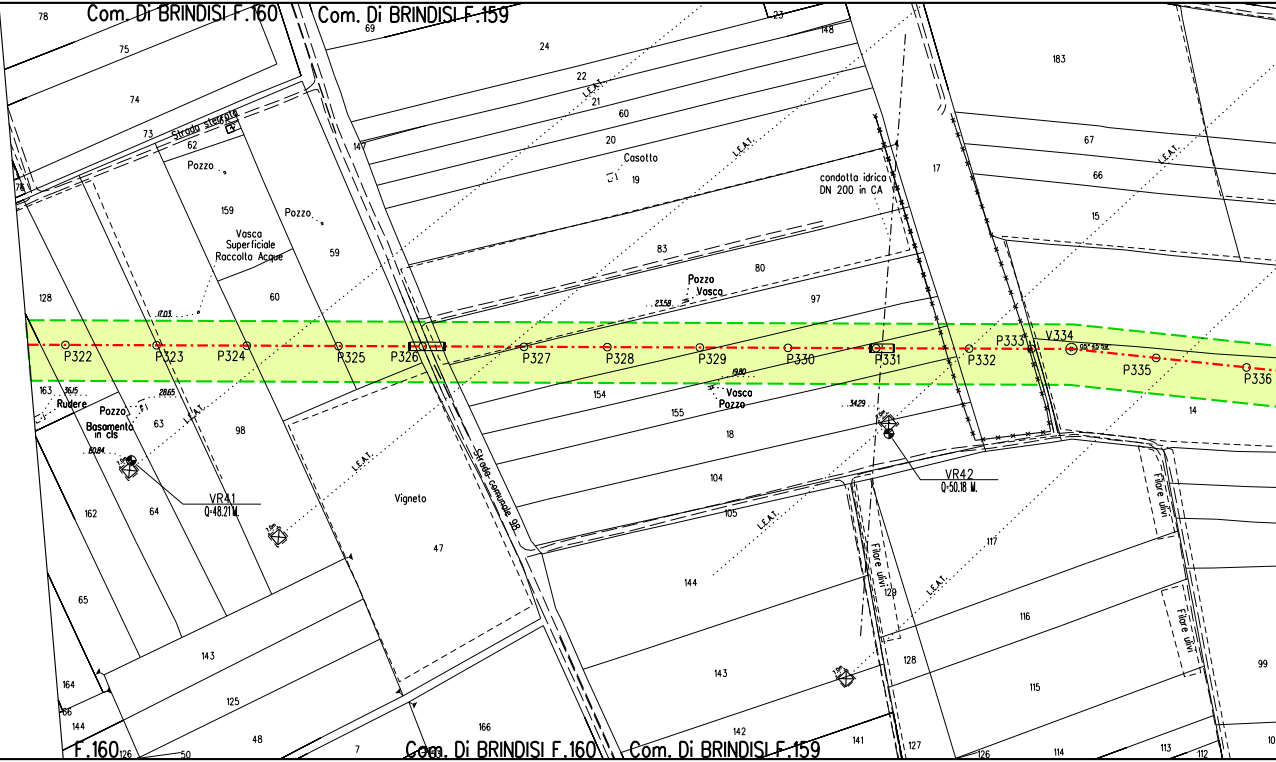

Com. Di BRINDISI F.160
Com. Di BRINDISI F.159
78
75
74
73
Strada sterrata
62
Pozzo
159
Pozzo
Vasca
Superficiale
Raccolta Acque
59
60
128
17.03
69
24
22
21
60
20
Casotto
19
147
L.E.A.T.
83
80
Pozzo
Vasca
23.58
97
148
23
condotta idrica
DN 200 in CA
17
183
67
66
15
P322
P323
P324
P325
P326
P327
P328
P329
P330
P331
P332
P333
V334
P335
P336
163
36.15
Rudere
Pozzo
28.65
Basamento
in cls
60.84
63
98
154
155
19.80
Vasca
Pozzo
18
34.29
14
VR41
Q-48.21 M.
VR42
Q-50.18 M.
162
64
Vigneto
47
Strada comunale 98
104
105
144
117
Filare ulivi
129
116
Filare ulivi
65
143
164
66
144
125
48
166
143
128
115
99
F.160
126
50
7
Com. Di BRINDISI F.160
Com. Di BRINDISI F.159
142
141
127
126
114
113
112

PN PN

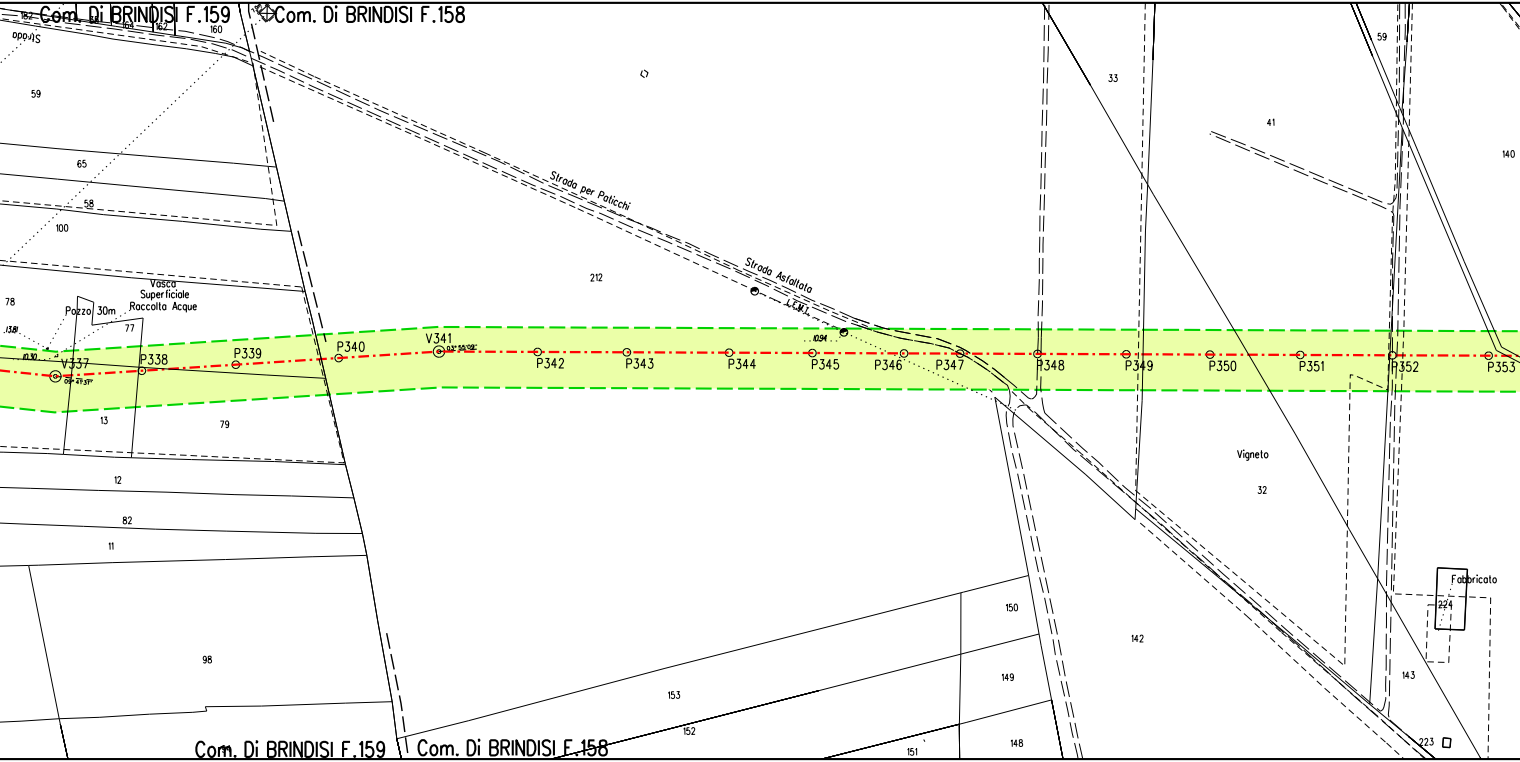
Com. Di BRINDISI F.159
Com. Di BRINDISI F.158
Strada per Paticchi
Strada Asfaltata
Vasca Superficiale Raccolta Acque
Pozzo 30m
Vigneto
Fabbricato
V337
P338
P339
P340
V341
P342
P343
P344
P345
P346
P347
P348
P349
P350
P351
P352
P353
59
65
58
100
78
77
13
79
12
82
11
98
160
162
164
212
33
41
59
140
32
142
143
224
223
150
149
148
151
153
152
Com. Di BRINDISI F.159
Com. Di BRINDISI F.158

AREA ATTRAV.	IP	AREA ATTRAV.	PN	PN	PN	AREA ATTRAV.	PN

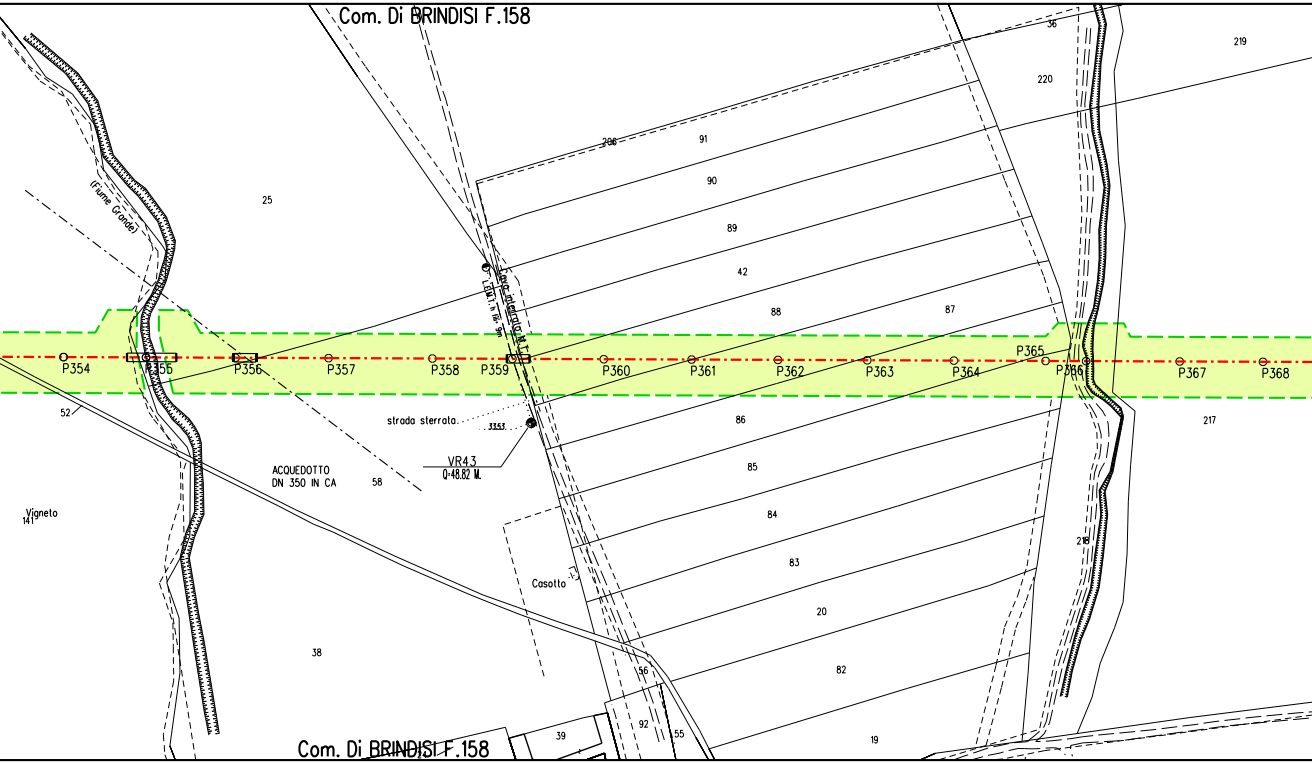
Com. Di BRINDISI F.158
(Fiume Grande)
25
206
91
90
89
42
88
87
36
220
219
Cavo interrato M.T.
L.E.M.T. h fili 9m
P354
P355
P356
P357
P358
P359
P360
P361
P362
P363
P364
P365
P366
P367
P368
52
strada sterrata
33.53
VR4.3
Q=48.82 M.
86
85
84
83
20
82
19
217
218
ACQUEDOTTO
DN 350 IN CA
58
Vigneto
141
Casotto
38
56
92
55
39
Com. Di BRINDISI F.158

PN	AREA ATTRAVERSAMENTO

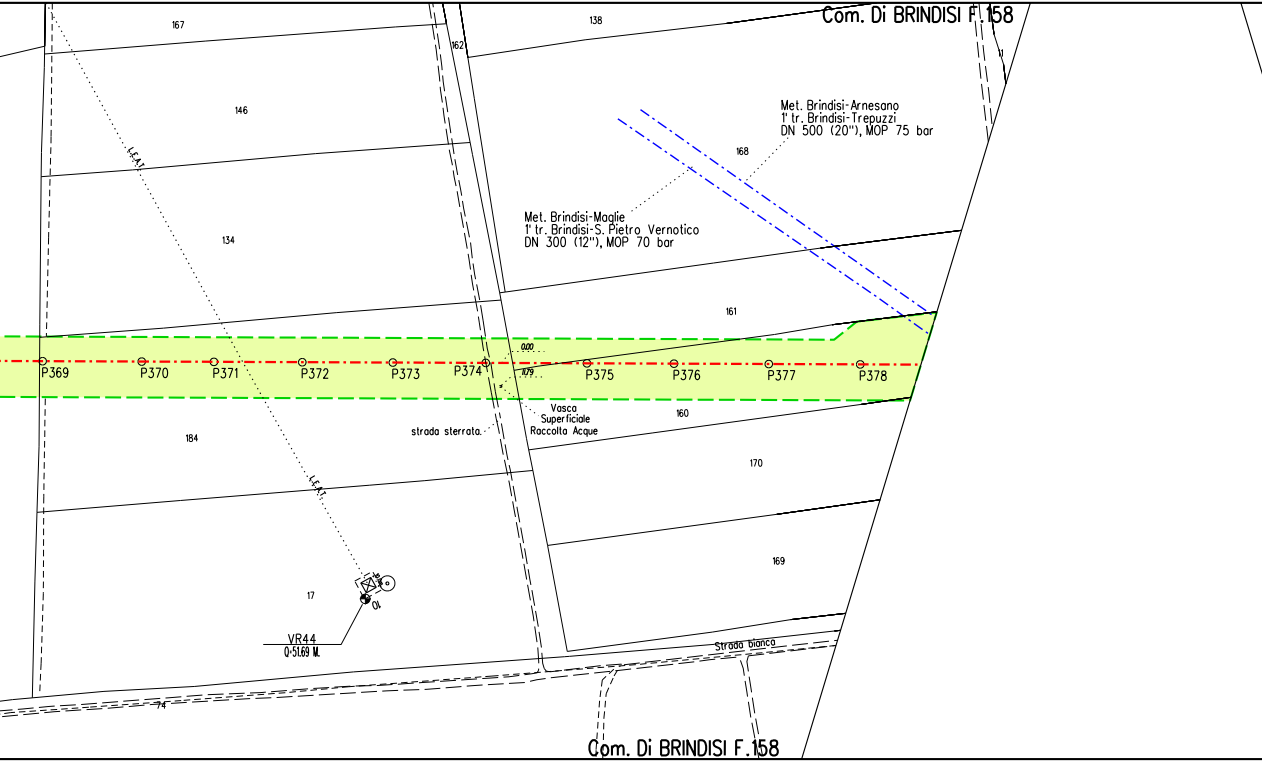
Com. Di BRINDISI F.158
167
162
138
146
Met. Brindisi-Arnesano
1° tr. Brindisi-Trepuzzi
DN 500 (20''), MOP 75 bar
168
L.E.A.T.
134
Met. Brindisi-Maglie
1° tr. Brindisi-S. Pietro Vernotico
DN 300 (12''), MOP 70 bar
161
0.00
1.79
P369
P370
P371
P372
P373
P374
P375
P376
P377
P378
Vasca
Superficiale
Raccolta Acque
strada sterrata.
160
184
170
L.E.A.T.
169
17
OL
VR44
Q-51.69 M.
Strada bianca
74
Com. Di BRINDISI F.158

AREA ATTRAVERSAMENTO	PN/PI	PN/PI	PN/PP/PI

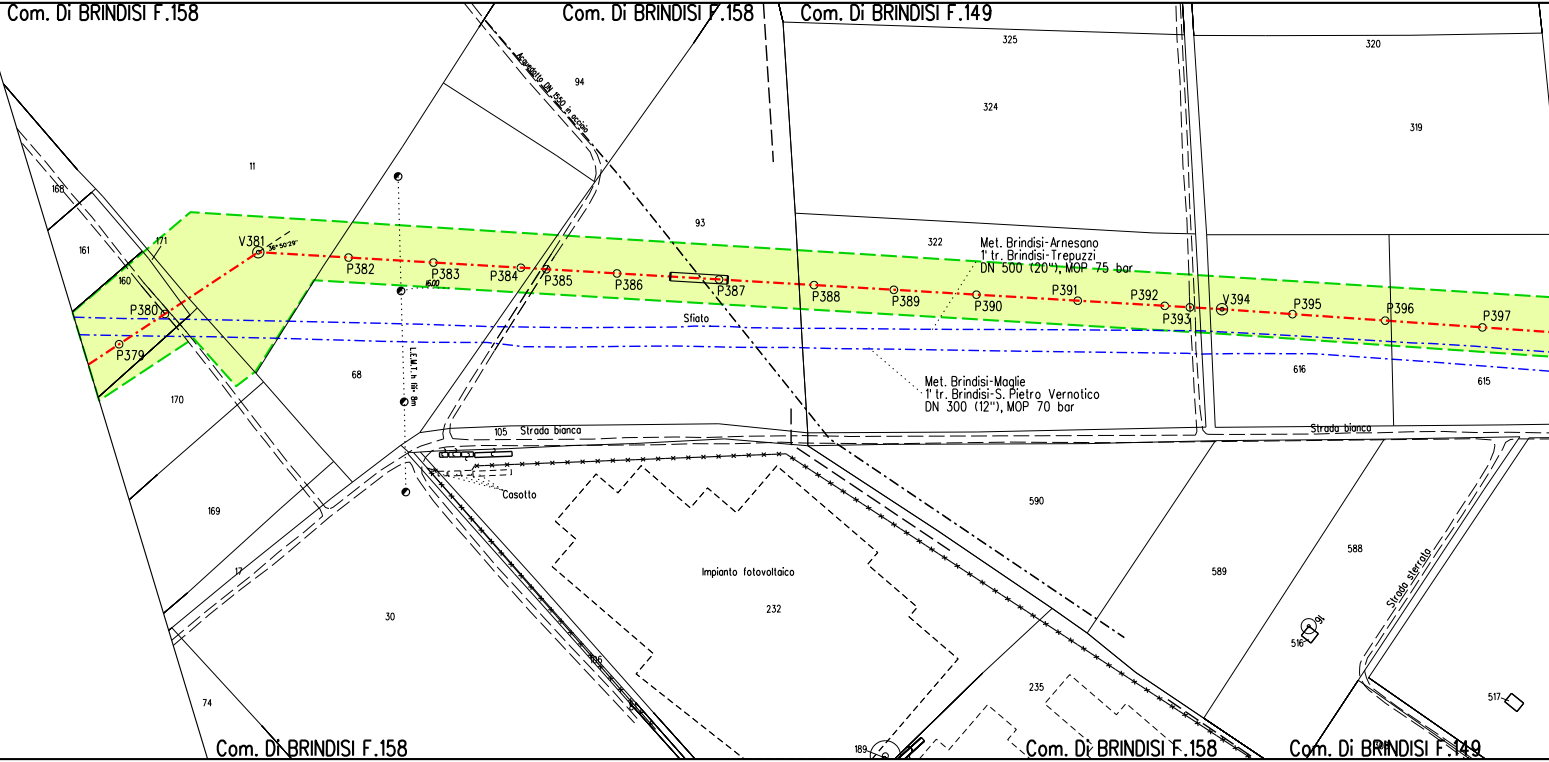
Com. Di BRINDISI F.158
Com. Di BRINDISI F.158
Com. Di BRINDISI F.149
Acquedotto DN 1550 in acciaio
94
325
324
320
319
11
168
161
160
171
V381
36°50'29"
P382
P383
P384
P385
P386
P387
1600
P380
P379
93
322
Met. Brindisi-Arnesano
1' tr. Brindisi-Trepuzzi
DN 500 (20"), MOP 75 bar
P388
P389
P390
P391
P392
P393
V394
P395
P396
P397
Sfiato
Met. Brindisi-Maglie
1' tr. Brindisi-S. Pietro Vernotico
DN 300 (12"), MOP 70 bar
616
615
170
68
L.E.M.T. h fili 8m
105
Strada bianca
Strada bianca
Casotto
169
590
Impianto fotovoltaico
232
589
588
Strada sterrata
91
516
517
17
30
74
235
189
Com. Di BRINDISI F.158
Com. Di BRINDISI F.158
Com. Di BRINDISI F.149

PN/PP/PI	AREA ATTRAVERSAMENTO	IP	AREA ATTRAVERSAMENTO	PN/PI

AREA PIAZZOLA

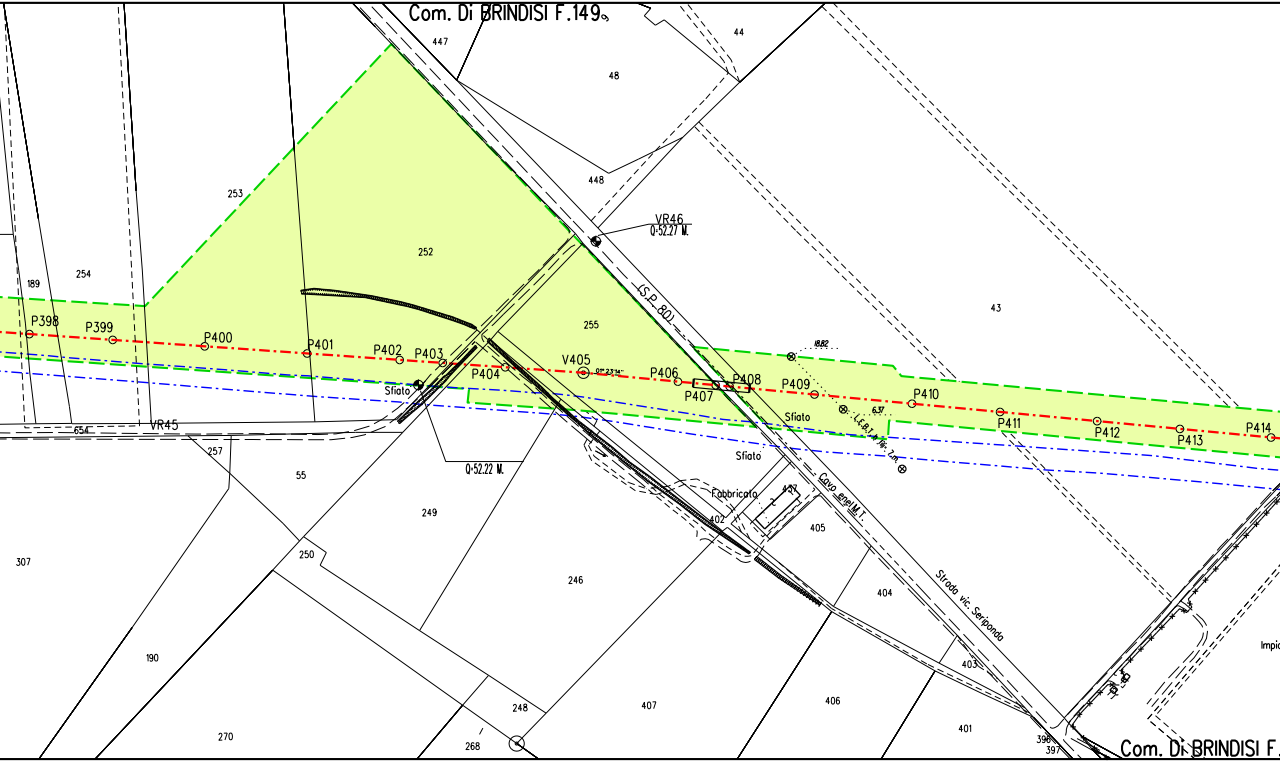
Com. Di BRINDISI F.149
447
44
48
448
253
252
VR46
Q:52.27 M.
189
254
255
43
P398
P399
P400
P401
P402
P403
P404
V405
P406
P407
P408
P409
P410
P411
P412
P413
P414
S.P. 80
Sfiato
Sfiato
Sfiato
VR45
654
257
55
Q:52.22 M.
249
250
307
246
Fabbricato
402
405
404
Cavo enel M.T.
Strada vic. Seripondo
190
248
407
406
403
401
270
268
396
397
Com. Di BRINDISI F.

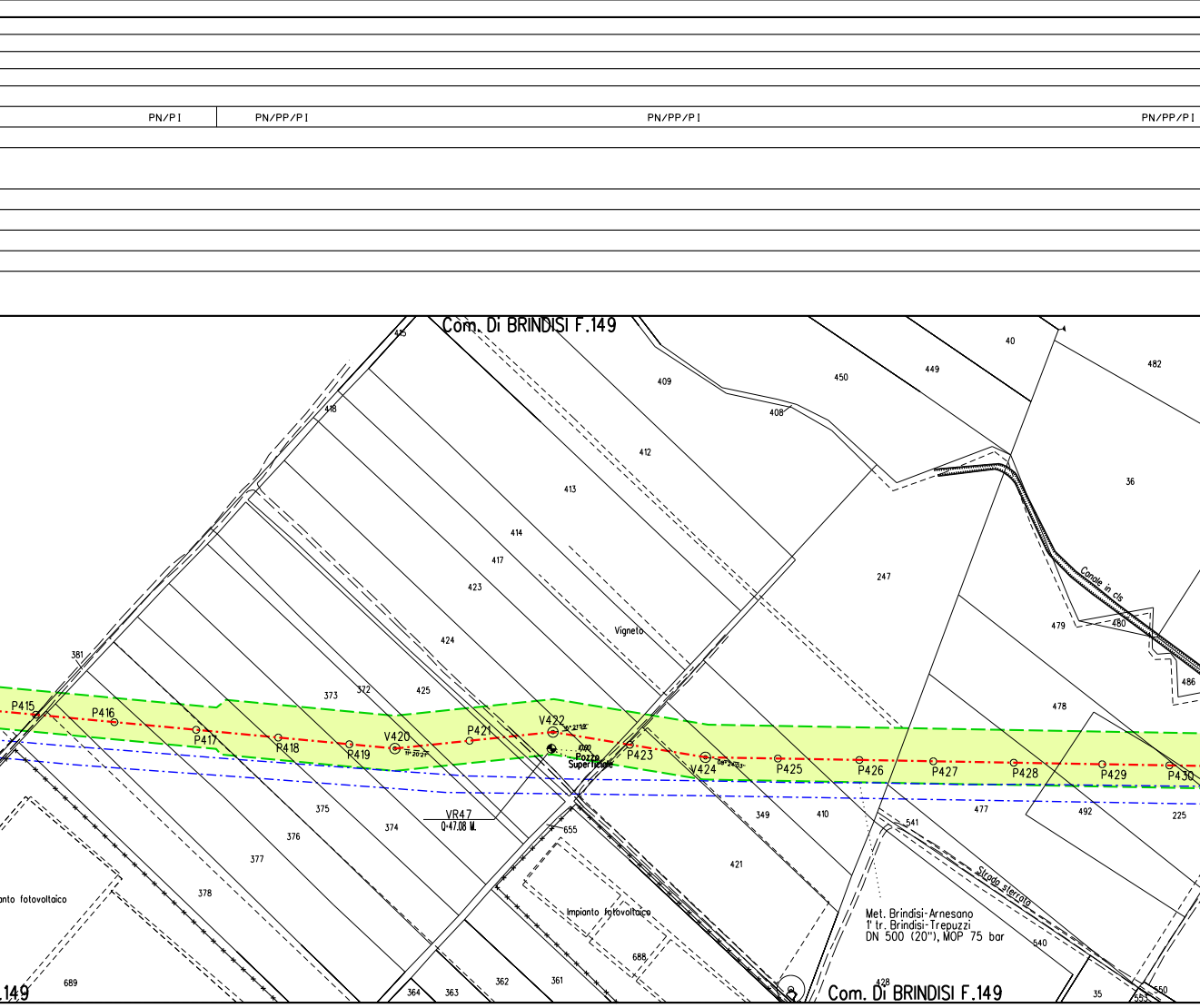
PN/PI
PN/PP/PI
PN/PP/PI
PN/PP/PI
Com. Di BRINDISI F.149
415
40
482
409
450
449
408
418
412
36
413
414
247
417
423
479
480
Canale in cls
Vigneto
424
486
381
373
372
425
478
P415
P416
P417
P418
P419
V420
P421
V422
P423
V424
P425
P426
P427
P428
P429
P430
Pozzo Superficiale
VR47
Q=47.08 M.
375
374
376
377
378
349
410
477
492
225
541
655
421
Strada sterrata
nto fotovoltaico
Impianto fotovoltaico
688
Met. Brindisi-Arnesano
1' tr. Brindisi-Trepuzzi
DN 500 (20"), MOP 75 bar
540
689
364
363
362
361
428
Com. Di BRINDISI F.149
35
550
553
.149

AREA ATTRAVERSAMENTO	PN/PP/PI	PN/PI	PN/PI
		AREA PIAZZOLA	STR

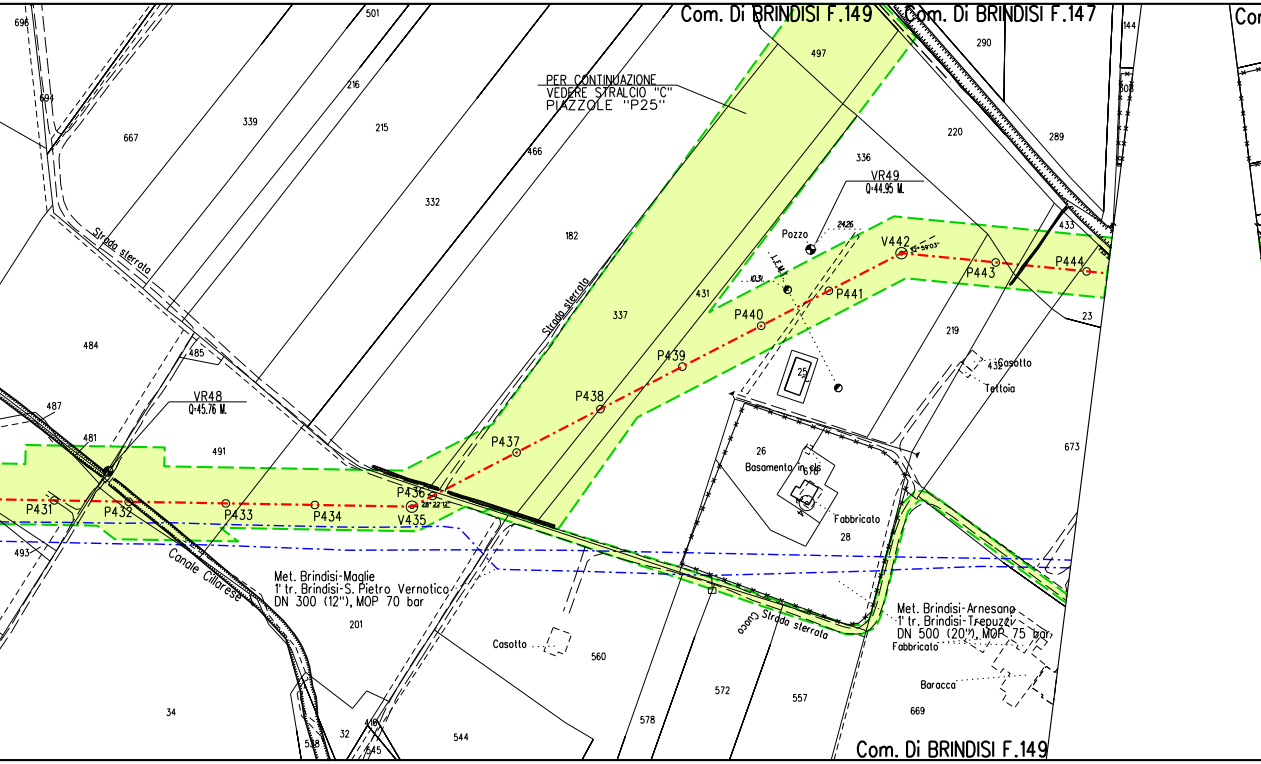
Com. Di BRINDISI F.149
Com. Di BRINDISI F.147
Com
PER CONTINUAZIONE
VEDERE STRALCIO "C"
PIAZZOLE "P25"
696
694
501
216
339
215
667
332
466
182
497
290
144
308
220
289
336
VR49
Q=44.95 M.
Pozzo
24.26
V442
32°59'03"
433
P443
P444
L.E.M.
10.31
P441
P440
431
337
23
219
Strada sterrata
Strada sterrata
484
485
P439
25
Casotto
432
Teltoia
P438
VR48
Q=45.76 M.
487
481
491
P437
26
Basamento in cls
678
Fabbricato
28
673
P436
28°22'12"
P431
P432
P433
P434
V435
493
Canale Cillarese
Met. Brindisi-Maglie
1' tr. Brindisi-S. Pietro Vernotico
DN 300 (12"), MOP 70 bar
201
Cuoco Strada sterrata
Met. Brindisi-Arnesano
1' tr. Brindisi-Trepuzzi
DN 500 (20"), MOP 75 bar
Fabbricato
Casotto
560
Baracca
34
572
557
669
578
538
32
416
545
544
Com. Di BRINDISI F.149

PN/PI

AREA CANTIERE IMPIANTO

RADA DI ACCESSO

P.I.D.I. N.6

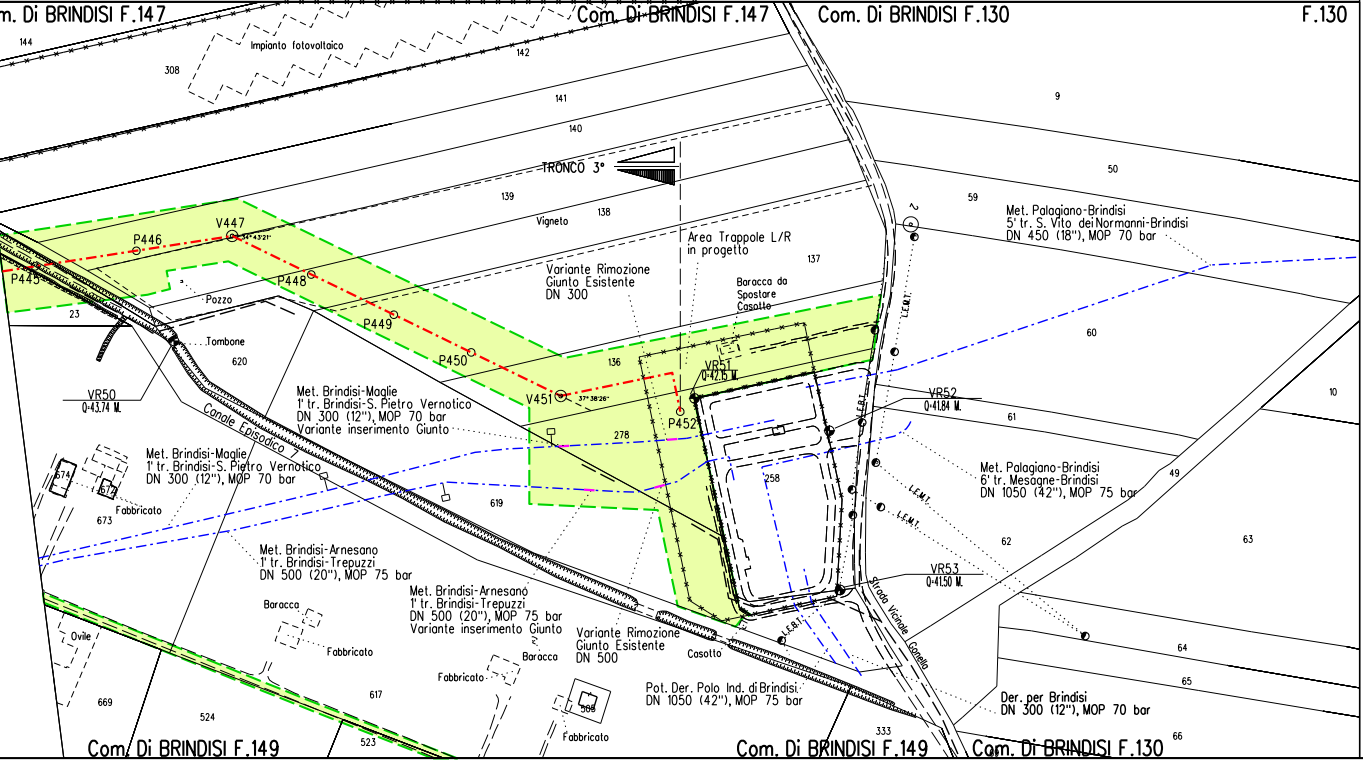
m. Di BRINDISI F.147
Com. Di BRINDISI F.147
Com. Di BRINDISI F.130
F.130
144
Impianto fotovoltaico
308
142
141
140
TRONCO 3°
139
138
Vigneto
9
50
59
Met. Palagiano-Brindisi
5' tr. S. Vito dei Normanni-Brindisi
DN 450 (18"), MOP 70 bar
Area Trappole L/R
in progetto
137
Variante Rimozione
Giunto Esistente
DN 300
Baracca da
Spostare
Casotto
V447
34° 43'21"
P446
P445
P448
Pozzo
23
P449
Tombone
620
P450
136
60
L.E.M.T.
VR51
Q=42.15 M.
VR50
Q=43.74 M.
V451
37° 38'26"
P452
VR52
Q=41.84 M.
10
61
L.E.B.T.
Met. Brindisi-Maglie
1' tr. Brindisi-S. Pietro Vernotico
DN 300 (12"), MOP 70 bar
Variante inserimento Giunto
Canale Episodico 7
278
258
Met. Brindisi-Maglie
1' tr. Brindisi-S. Pietro Vernotico
DN 300 (12"), MOP 70 bar
674
672
Fabbricato
673
619
Met. Palagiano-Brindisi
6' tr. Mesagne-Brindisi
DN 1050 (42"), MOP 75 bar
49
L.E.M.T.
L.E.M.T.
62
63
Met. Brindisi-Arnesano
1' tr. Brindisi-Trepuzzi
DN 500 (20"), MOP 75 bar
VR53
Q=41.50 M.
Strada Vicinale Gonella
Met. Brindisi-Arnesano
1' tr. Brindisi-Trepuzzi
DN 500 (20"), MOP 75 bar
Variante inserimento Giunto
Baracca
Fabbricato
Ovile
Variante Rimozione
Giunto Esistente
DN 500
L.E.B.T.
Casotto
Baracca
64
Fabbricato
617
65
669
Pot. Der. Polo Ind. di Brindisi
DN 1050 (42"), MOP 75 bar
524
505
Der. per Brindisi
DN 300 (12"), MOP 70 bar
Fabbricato
333
523
66
Com. Di BRINDISI F.149
Com. Di BRINDISI F.149
Com. Di BRINDISI F.130

STRALCIO "A" - Piazzole "P20"

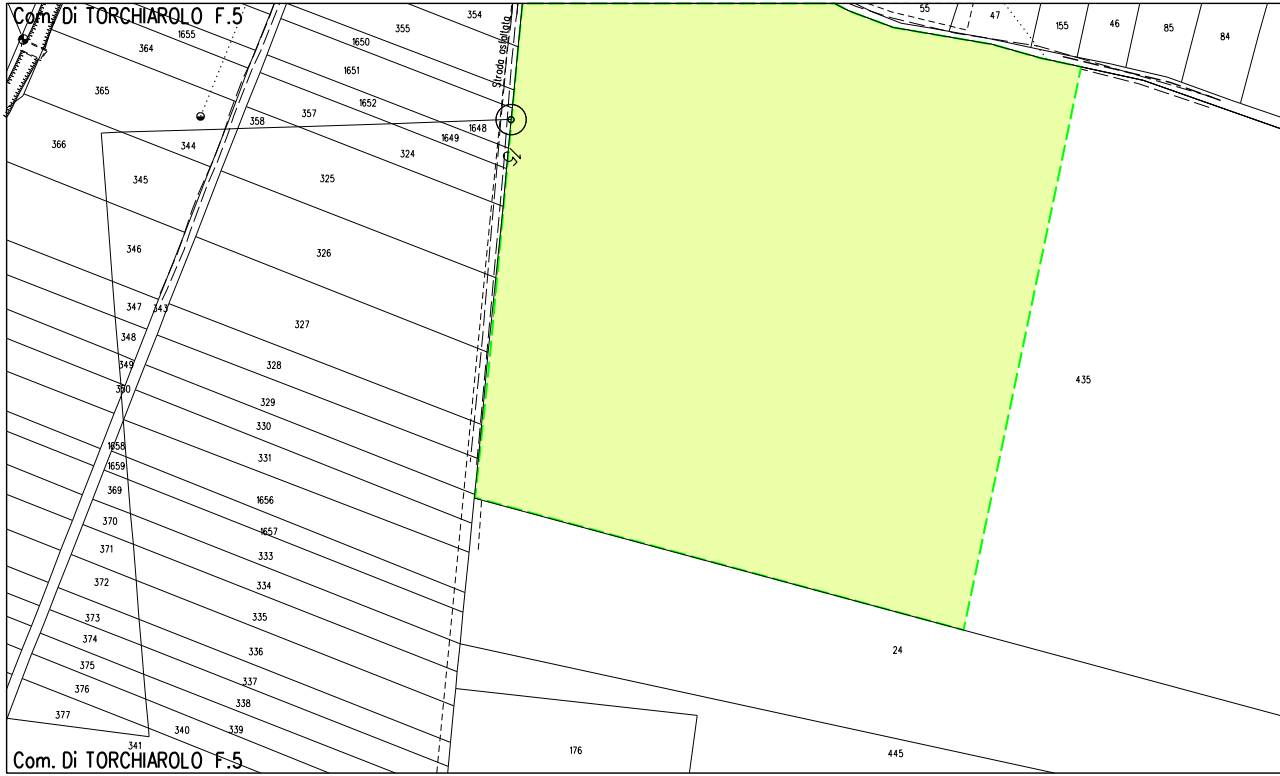
Com. Di TORCHIAROLO F.5
1655
364
365
366
344
358
357
355
354
1650
1651
1652
1648
1649
324
Strada asfaltata
345
325
346
326
347
343
327
348
328
349
350
329
330
1658
1659
331
369
1656
370
1657
371
333
372
334
373
335
374
336
375
337
376
338
377
340
339
341
Com. Di TORCHIAROLO F.5
55
47
155
46
85
84
435
24
176
445

STRALCIO PLANIMETRICO 1:2000

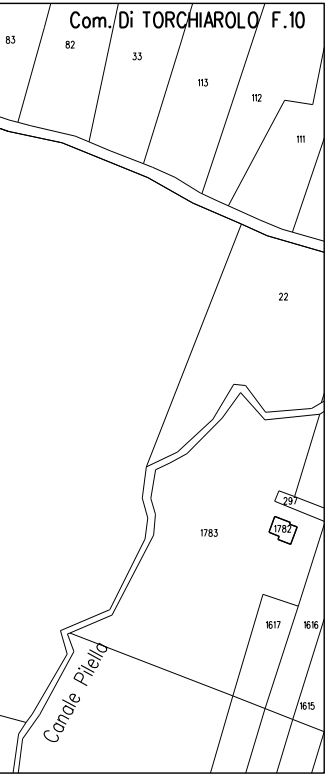
Com. Di TORCHIAROLO F.10
83
82
33
113
112
111
22
297
1783
1782
1617
1616
1615
Canale Pitella

STRALCIO "B" - Strada "S13"

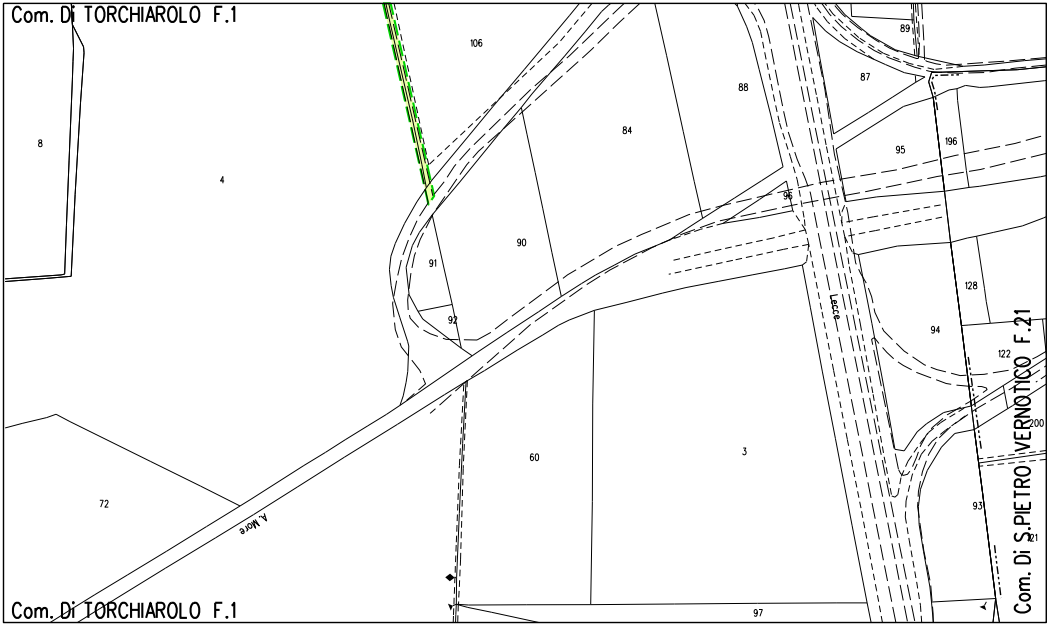
Com. Di TORCHIAROLO F.1
106
8
4
88
89
87
84
95
196
96
90
91
92
128
94
122
200
60
3
72
A. Mare
Lecce
93
21
97
Com. Di TORCHIAROLO F.1
Com. Di S.PIETRO VERNOTICO F.21

STRALCIO PLANIMETRICO 1:2000

STRALCIO "C" - Piazzole "P25"

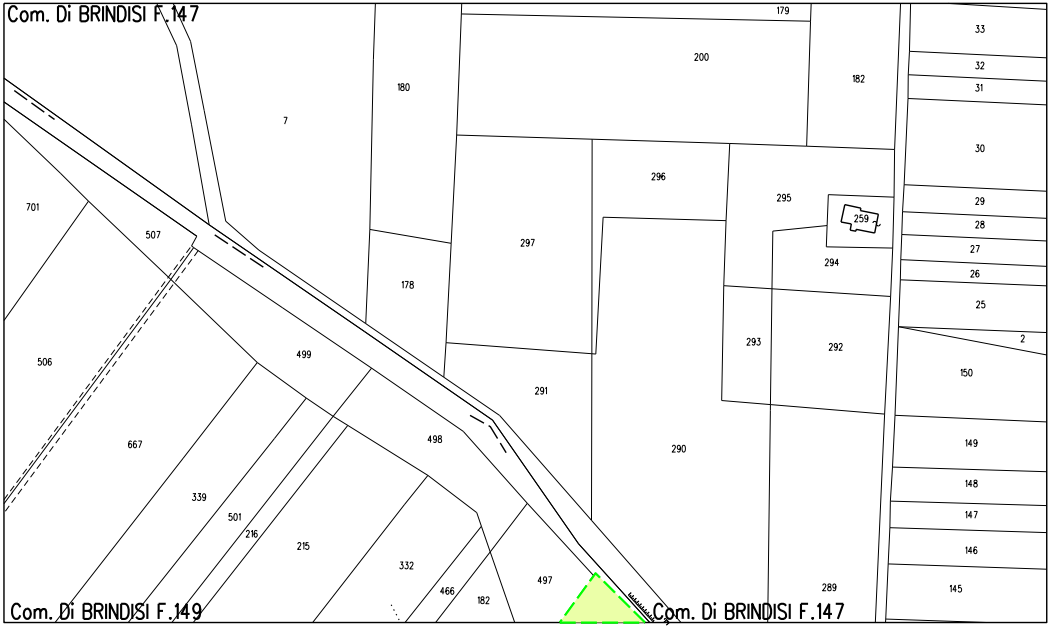
Com. Di BRINDISI F.147
179
200
182
33
32
31
180
7
30
296
295
29
259
28
701
507
297
27
294
26
178
25
2
293
292
506
499
291
150
498
290
149
667
339
148
501
147
216
215
146
332
497
289
466
145
182
Com. Di BRINDISI F.149
Com. Di BRINDISI F.147

STRALCIO PLANIMETRICO 1:2000

STRALCIO "D" -

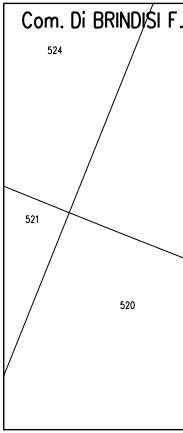
Com. Di BRINDISI F.
524
521
520

STRALCIO PLANIMETRICO

Strada "S16"

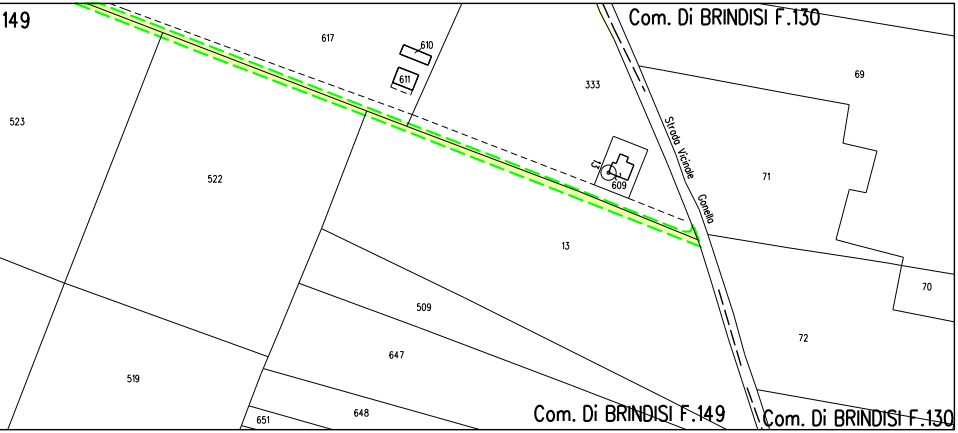
149
617
610
611
333
Com. Di BRINDISI F.130
69
523
522
Strada Vicinale Gonella
71
13
609
13
70
509
72
647
519
648
651
Com. Di BRINDISI F.149
Com. Di BRINDISI F.130

1:2000

LEGENDA

🟩 AREA DI OCCUPAZIONE LAVORI

-·-·-· METANODOTTO IN PROGETTO

SIMBOLI

-·-·-· condotta in progetto

◎V1 vertice

○P2 picchetto

● caposaldo

-·-·-· gasdotti SNAM in esercizio

-··-··- gasdotti terzi

ABBREVIAZIONI

PN	area di passaggio con pista normale
PT	area di passaggio con pista sopra tubo
PI	area di passaggio con inversione di pista
PR	area di passaggio con pista ristretta
PP	area di passaggio con parallelismo tubazione
IP	interruzione pista
area attrav.	area cantiere utilizzata per attra

DISEGNI TIPOLOGICI:

COSTRUZIONE SENSO GAS

PN	area di passaggio normale (STD-502)
PR	area di passaggio ristretta (STD-502)
PN/PP	area di passaggio normale (parallelismo con tubazione esistente) (STD-506)
PR/PP	area di passaggio ristretta (parallelismo con tubazione esistente) (STD-506)
PN/PP/PT	area di passaggio normale (parallelismo con tubazione esistente e passaggio sopra tubo) (STD-504)
PR/PP/PT	area di passaggio ristretta (parallelismo con tubazione esistente e passaggio sopra tubo) (STD-504)

COSTRUZIONE CONTRO SENSO GAS

PN/PI	area di passaggio normale con inversione di pista (STD-503)
PR/PI	area di passaggio ristretta con inversione di pista (STD-503)
PN/PP/PI	area di passaggio normale con inversione pista (parallelismo con tubazione esistente) (STD-507)
PR/PP/PI	area di passaggio ristretta con inversione pista (parallelismo con tubazione esistente) (STD-507)
PN/PP/PT/PI	area di passaggio normale con inversione pista (parallelismo con tubazione esistente e passaggio sopra tubo) (STD-505)
PR/PP/PT/PI	area di passaggio ristretta con inversione pista (parallelismo con tubazione esistente e passaggio sopra tubo) (STD-505)

esistente

versamento

NOTE:

1. In corrispondenza di parallelismi e/o interferenze dell'area di passaggio con linee elettriche aeree, l'appaltatore dovra' procedere all'esatta determinazione dell'altezza dei conduttori e del loro voltaggio in modo da poter adottare i necessari provvedimenti di sicurezza propedeutici alla esecuzione dei lavori di costruzione.
2. L'appaltatore dovra' procedere all'esatto accertamento di cavi, tubazioni e fogne interrate interferenti con la linea, mediante scavi a mano.
3. Copertura normale minima m. 1.50.

Il presente disegno e' di proprieta' aziendale - La societa' tutelera' i propri diritti a termine di legge.

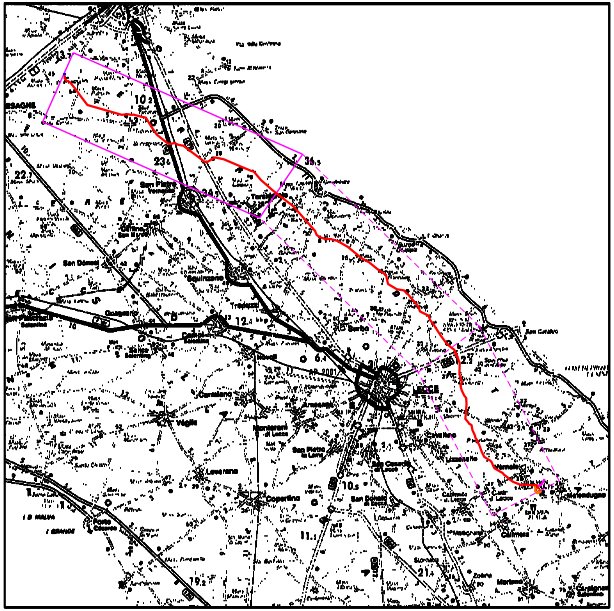

COROGRAFIA **SCALA 1: 300.000**

Rev.	DATA	DESCRIZIONE	ELABORATO	VERIFICATO	APPROVATO AUTORIZZATO
0	23/06/17	EMISSIONE PER APPALTO	G.AIUDI	M.BEGINI	H.D.AIUDI F.FERRINI

SNAM RETE GAS

PROGETTISTA
techfem
Rif. TFM: 011014-10-DT-65E-1306

COMMESSA NR/13167

CODICE TECNICO 16153

Metanodotto INTERCONNESSIONE TAP
DN 1400 (56"), DP 75 bar

3° TRONCO LECCE - BRINDISI
PLANIMETRIA CATASTALE CON AREE
OCCUPAZIONE LAVORI

DIS. N. PL-301

REVISIONE 0

FG. 1 DI 1

SCALA 1:2000