DATI TECNICI FUNZIONALI

VIMINATE, FASCINATE, INERBIMENTI		
PALIZZATE		
BRIGLIE, GABBIONATE, SCOGLIERE		
DIAFRAMMI IN SACCHETTI		
PARALLELISMO		
AREA DI PASSAGGIO		PR/PI
STRADE DI ACCESSO - PIAZZOLE		
ATTRAVERSAMENTO SERVIZI		
SFIATI, POSTI DI MISURA P.C.		
PROTEZIONI MECCANICHE E LUNGHEZZE		
PEZZI SPECIALI IN LINEA		
TIPO TUBAZIONE E LUNGHEZZE		
FUNZIONI DEL "PUNTO"		

CONFINI AMMINISTRATIVI

DATI CARATTERISTICI

DATI DI COSTRUZIONE

PRESSIONE DI PROGETTO 75.0 bar
PRESSIONE MASSIMA DI ESERCIZIO (MOP) 75.0 bar
GRADO DI UTILIZZAZIONE DICHIARATO f - 0.72
DIAMETRO PREVALENTE - 1400.0 (DN)

REALIZZATO IN CONFORMITA' AL D.M. 17/04/2008
CONFORMITA' AL D.M NUMERO
PER MODIFICHE REALIZZATE SUCCESSIVAMENTE

RIVESTIMENTO GIUNTI DI SALDATURA
Fasce Termorestringenti

IMPIANTO MUNITO DI CAVO TELE

DATI GENERALI

DN	1400 SP	[UNI-EN]	19432.00 m

LUNGHEZZA TOTALE IMPIANTO 19432.00 m.

FASE EMISSIONE Progetto

CONFINI AMMINISTRATIVI

PLANIMETRIA 1:2000

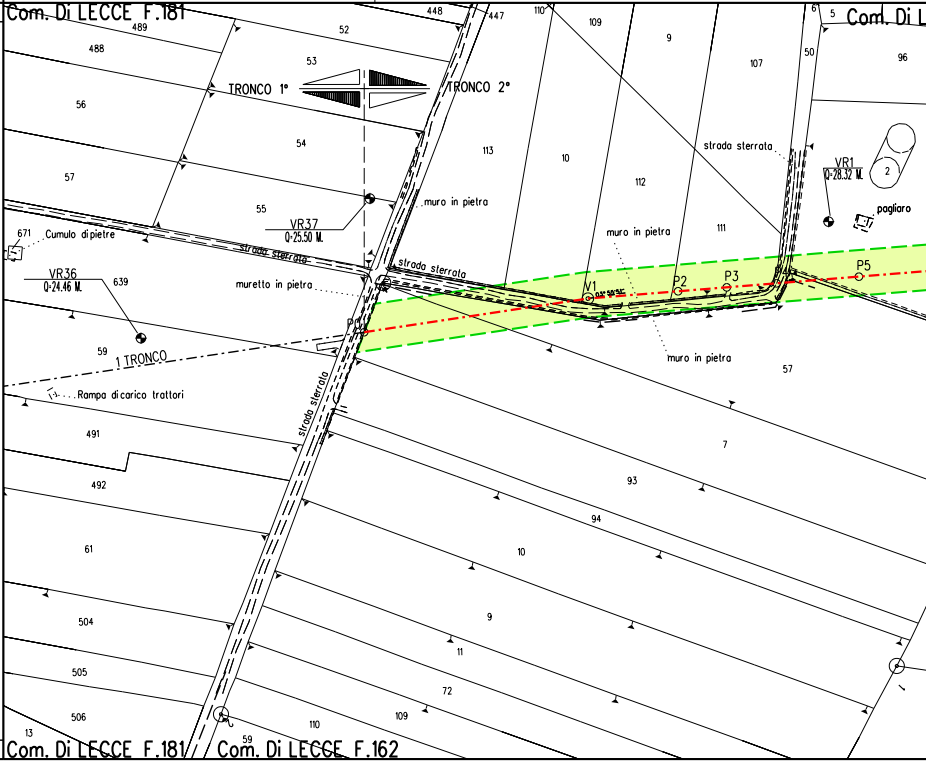

Com. Di LECCE F.181
Com. Di L
TRONCO 1°
TRONCO 2°
strada sterrata
muro in pietra
VR37
Q-25.50 M.
VR36
Q-24.46 M.
VR1
Q-28.32 M.
Cumulo di pietre
muretto in pietra
pagliaro
1 TRONCO
Rampa di carico trattori
V1
P2
P3
P5
Com. Di LECCE F.181
Com. Di LECCE F.162
489
488
52
53
54
55
56
57
448
447
110
109
9
107
50
96
113
10
112
111
671
639
59
491
492
61
504
505
506
13
59
110
109
72
11
9
10
94
93
7
57
2
6
5

PR/PI	PN/PI	PN/PI	PN/PI	PR/PI	PR/PI
		AREA PIAZZOLA	STRADA DI ACCESSO		

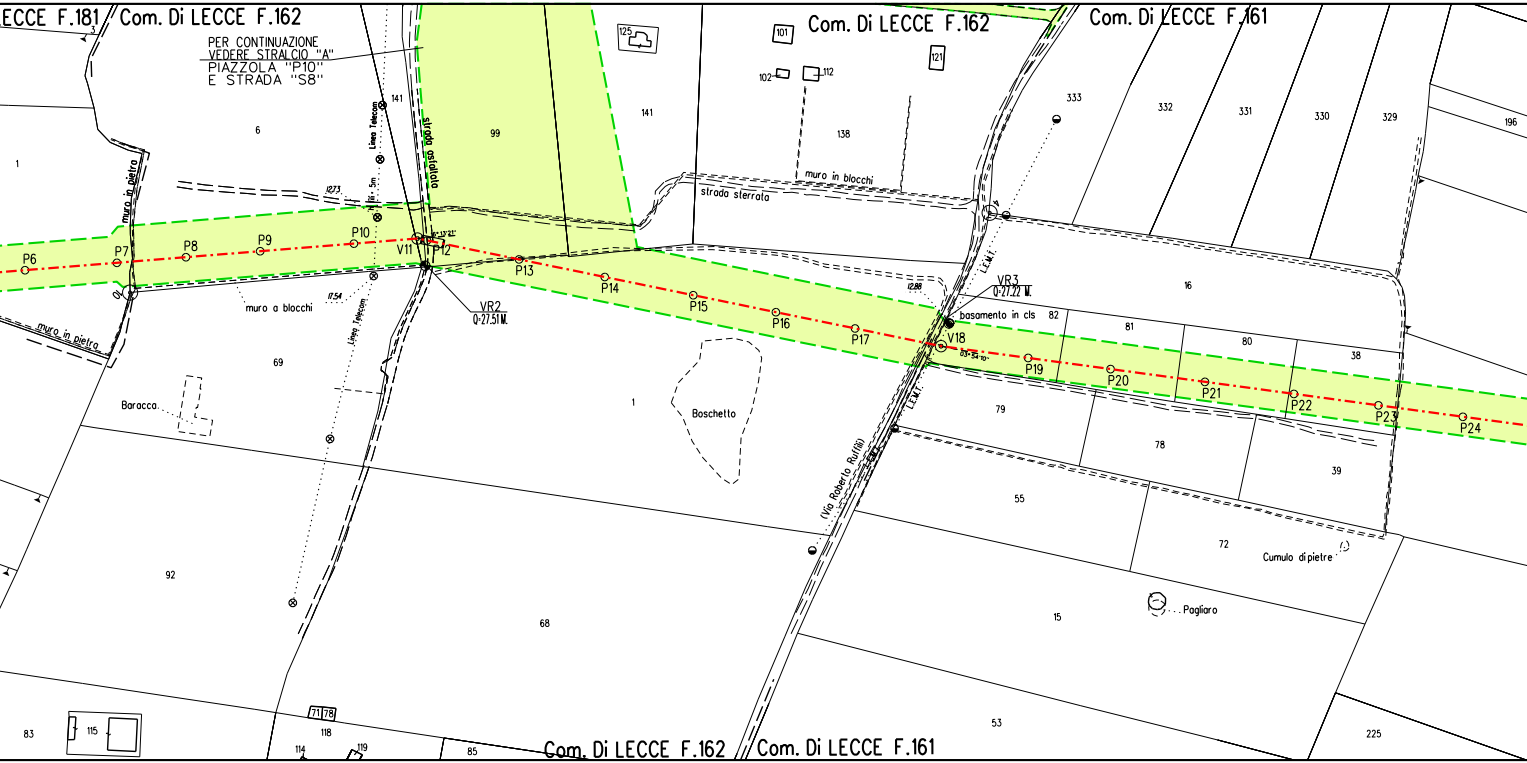
ECCE F.181
Com. Di LECCE F.162
Com. Di LECCE F.162
Com. Di LECCE F.161
PER CONTINUAZIONE
VEDERE STRALCIO "A"
PIAZZOLA "P10"
E STRADA "S8"
Linea Telecom
strada asfaltata
muro in pietra
muro a blocchi
muro in blocchi
strada sterrata
P6
P7
P8
P9
P10
V11
P12
P13
P14
P15
P16
P17
V18
P19
P20
P21
P22
P23
P24
VR2
Q=27.51 M.
VR3
Q=27.22 M.
basamento in cls
L.E.M.T.
(Via Roberto Ruffilli)
Boschetto
Baracca
Cumulo di pietre
Pagliaro
12.73
17.54
12.88
1
6
3
99
141
125
101
102
112
121
138
333
332
331
330
329
196
16
82
81
80
38
79
78
39
69
92
68
55
72
15
53
225
83
115
71
78
118
114
119
85

PR/PI	AREA ATTRAVERSAMENTO	IP	AREA ATTRAV.	PR	PN	PN	PN	PR

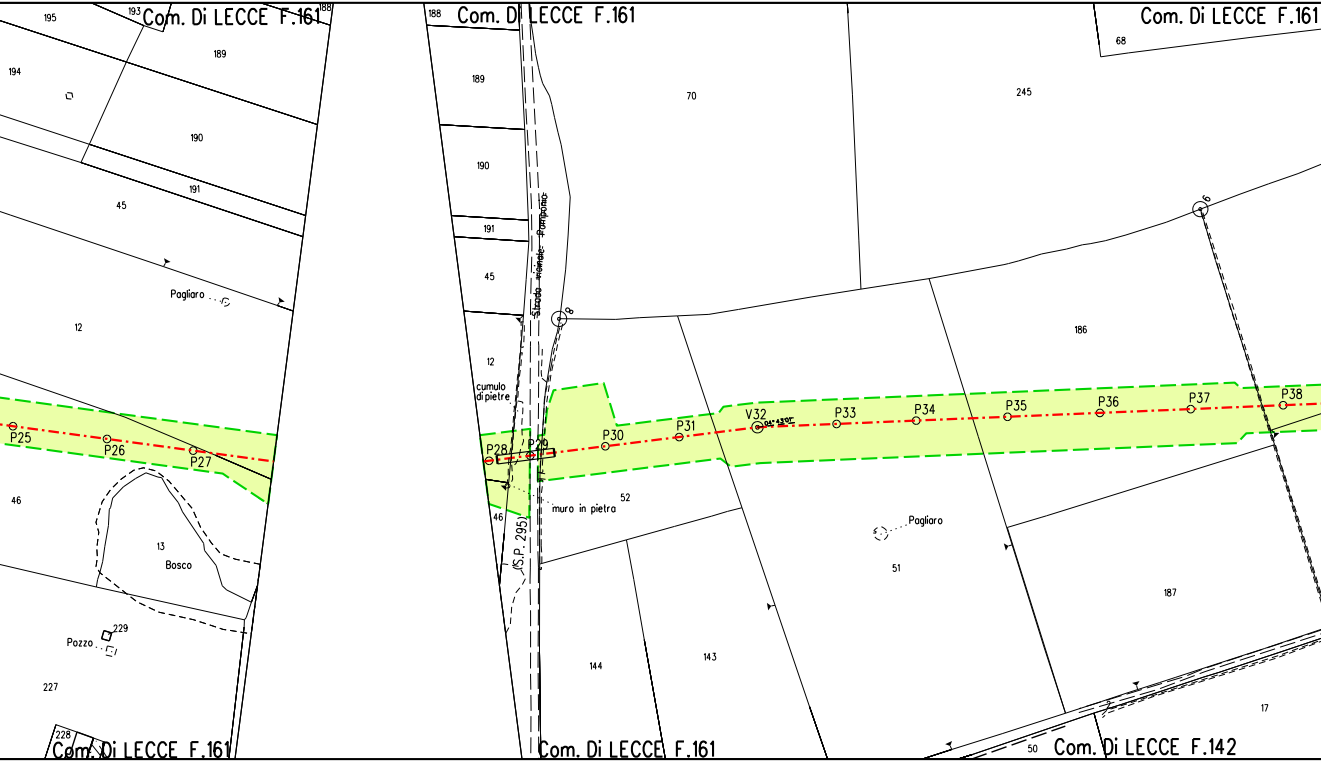
Com. Di LECCE F.161
195
193
188
194
189
190
191
45
Pagliaro
12
46
13
Bosco
Pozzo
229
227
228
Com. Di LECCE F.161
188
Com. Di LECCE F.161
189
190
191
45
12
cumulo di pietre
Strada vicinale Pomponio
8
70
P25
P26
P27
P28
P29
P30
P31
V32
04°43'01"
P33
P34
P35
P36
P37
P38
52
muro in pietra
46
(S.P. 295)
144
143
Com. Di LECCE F.161
Com. Di LECCE F.161
68
245
6
186
Pagliaro
51
187
17
50
Com. Di LECCE F.142

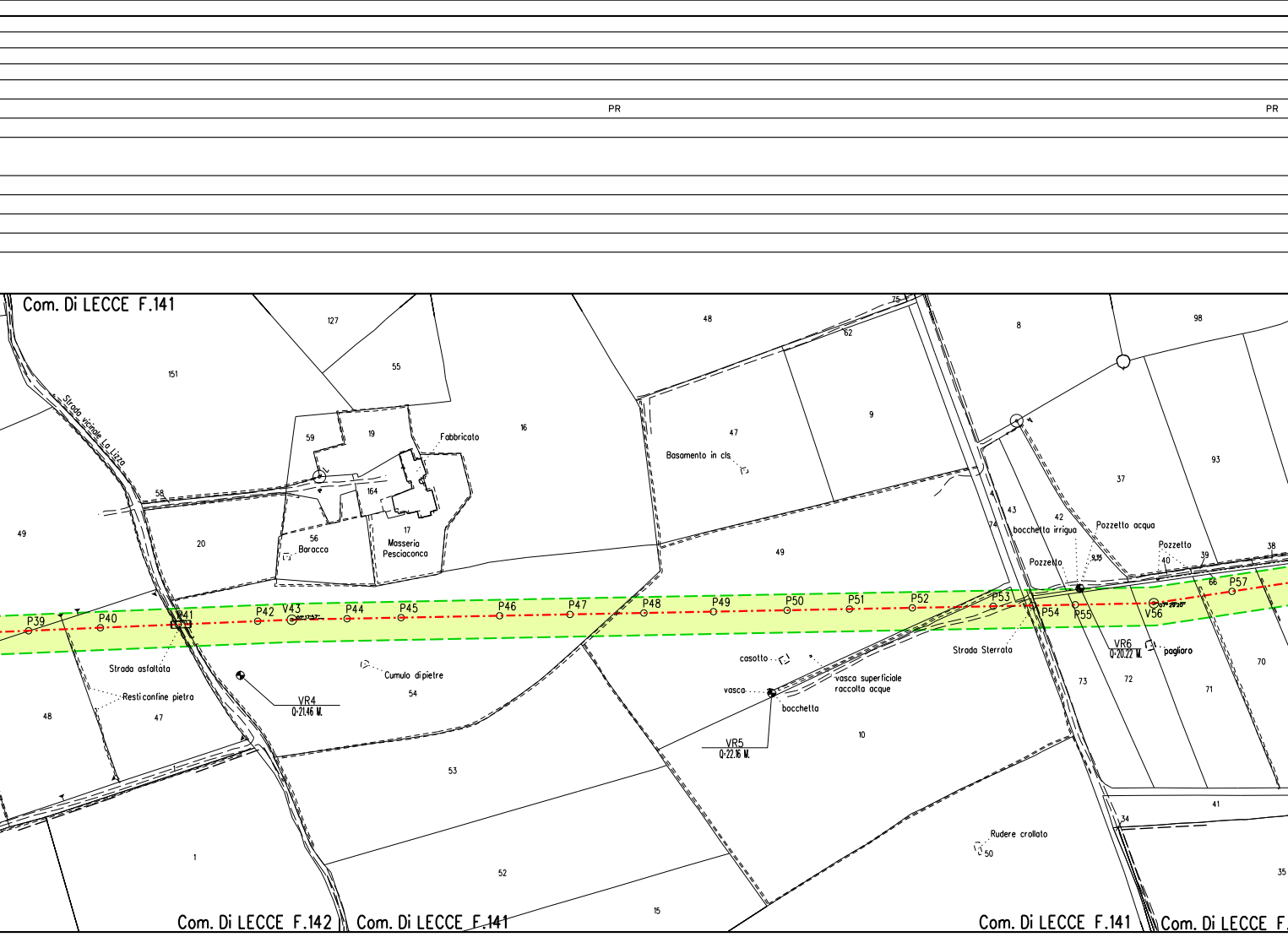
PR
PR
Com. Di LECCE F.141
Com. Di LECCE F.142
Com. Di LECCE F.141
Com. Di LECCE F.141
Com. Di LECCE F.
Strada vicinale La Lizza
Fabbricato
Masseria Pesciaconca
Baracca
Basamento in cls
Strada asfaltata
Resti confine pietra
Cumulo di pietre
casotto
vasca
vasca superficiale raccolta acque
bocchetta
bocchetta irrigua
Pozzetto acqua
Pozzetto
Pozzetto
Strada Sterrata
pagliaro
Rudere crollato
P39
P40
P41
P42
V43
P44
P45
P46
P47
P48
P49
P50
P51
P52
P53
P54
P55
V56
P57
07°29'20"
9,35
VR4
Q=21.46 M.
VR5
Q=22.16 M.
VR6
Q=20.22 M.
127
151
55
59
19
16
48
62
75
8
98
58
164
17
56
20
49
47
9
49
37
93
43
42
74
40
39
38
66
54
48
47
53
10
73
72
71
70
41
34
1
52
15
50
35

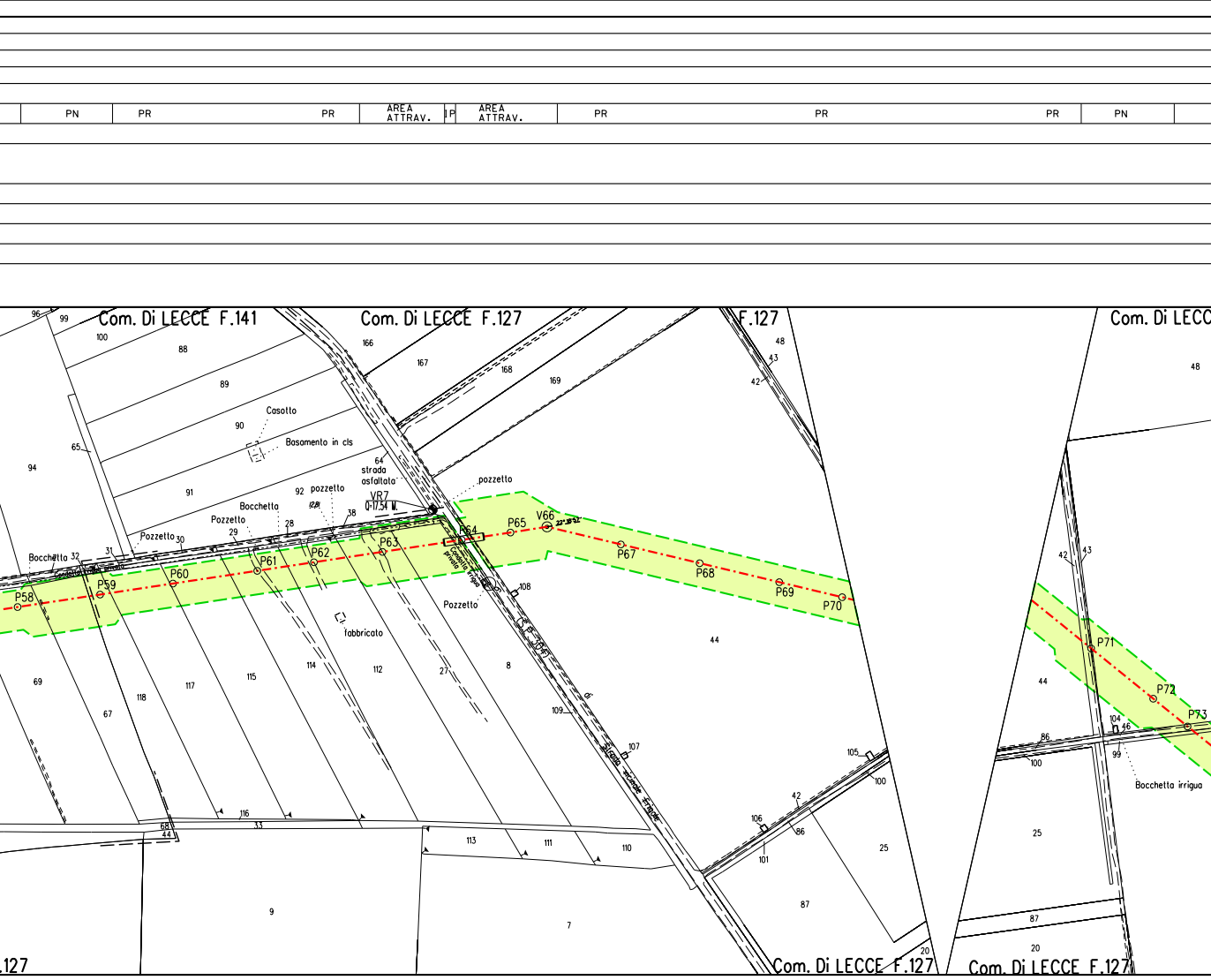
PN
PR
PR
AREA ATTRAV.
P
AREA ATTRAV.
PR
PR
PR
PN
Com. Di LECCE F.141
Com. Di LECCE F.127
F.127
Com. Di LECC
Com. Di LECCE F.127
Com. Di LECCE F.127
.127
Casotto
Basamento in cls
strada asfaltata
pozzetto
pozzetto
Pozzetto
Pozzetto
Pozzetto
Bocchetta
Bocchetta
Bocchetta irrigua
Condotta privata
Condotta irrigua
fabbricato
VR7
Q=17.54 M.
Strada vicinale Frigole
P58
P59
P60
P61
P62
P63
P64
P65
V66
P67
P68
P69
P70
P71
P72
P73
96
99
100
88
89
90
65
94
91
92
64
38
28
29
30
31
32
166
167
168
169
48
43
42
108
44
8
27
112
114
115
117
118
67
69
109
107
105
100
42
86
106
101
25
87
116
33
68
44
113
111
110
9
7
20
42
43
44
104
46
99
86
100
25
87
20
48

PR	PR	PR	PN	PR

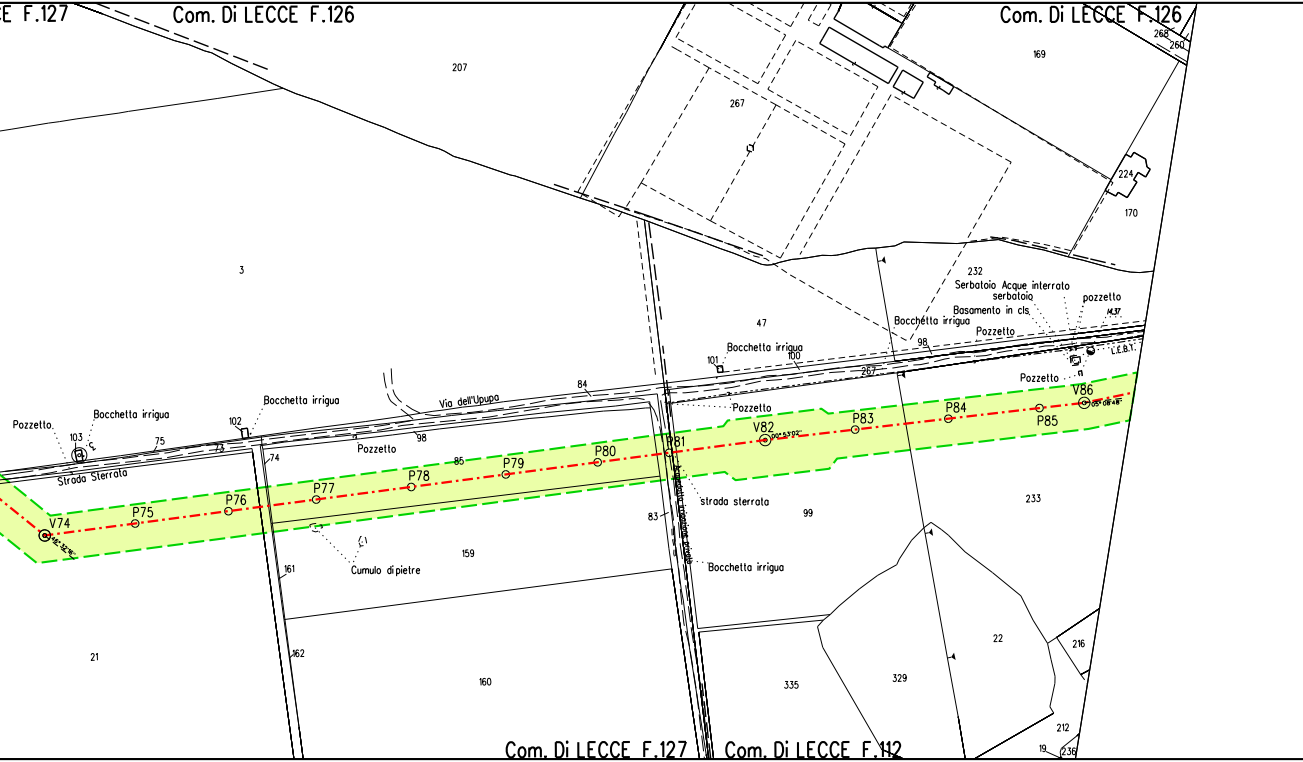
E F.127
Com. Di LECCE F.126
Com. Di LECCE F.126
207
268
260
169
267
224
170
3
232
Serbatoio Acque interrato
serbatoio
Basamento in cls
pozzetto
14.37
Bocchetta irrigua
Pozzetto
98
47
Bocchetta irrigua
101
100
267
L.E.B.T.
Pozzetto
V86
05°08'48"
84
Via dell'Upupa
Pozzetto
Bocchetta irrigua
103
Bocchetta irrigua
102
75
73
74
98
Pozzetto
Pozzetto
85
Strada Sterrata
P75
P76
P77
P78
P79
P80
P81
V82
P83
P84
P85
V74
83
strada sterrata
99
233
Cumulo di pietre
159
161
Bocchetta irrigua
21
162
160
335
329
22
216
212
19
236
Com. Di LECCE F.127
Com. Di LECCE F.112

PR	PR	PR	PN	PR	PR	PN

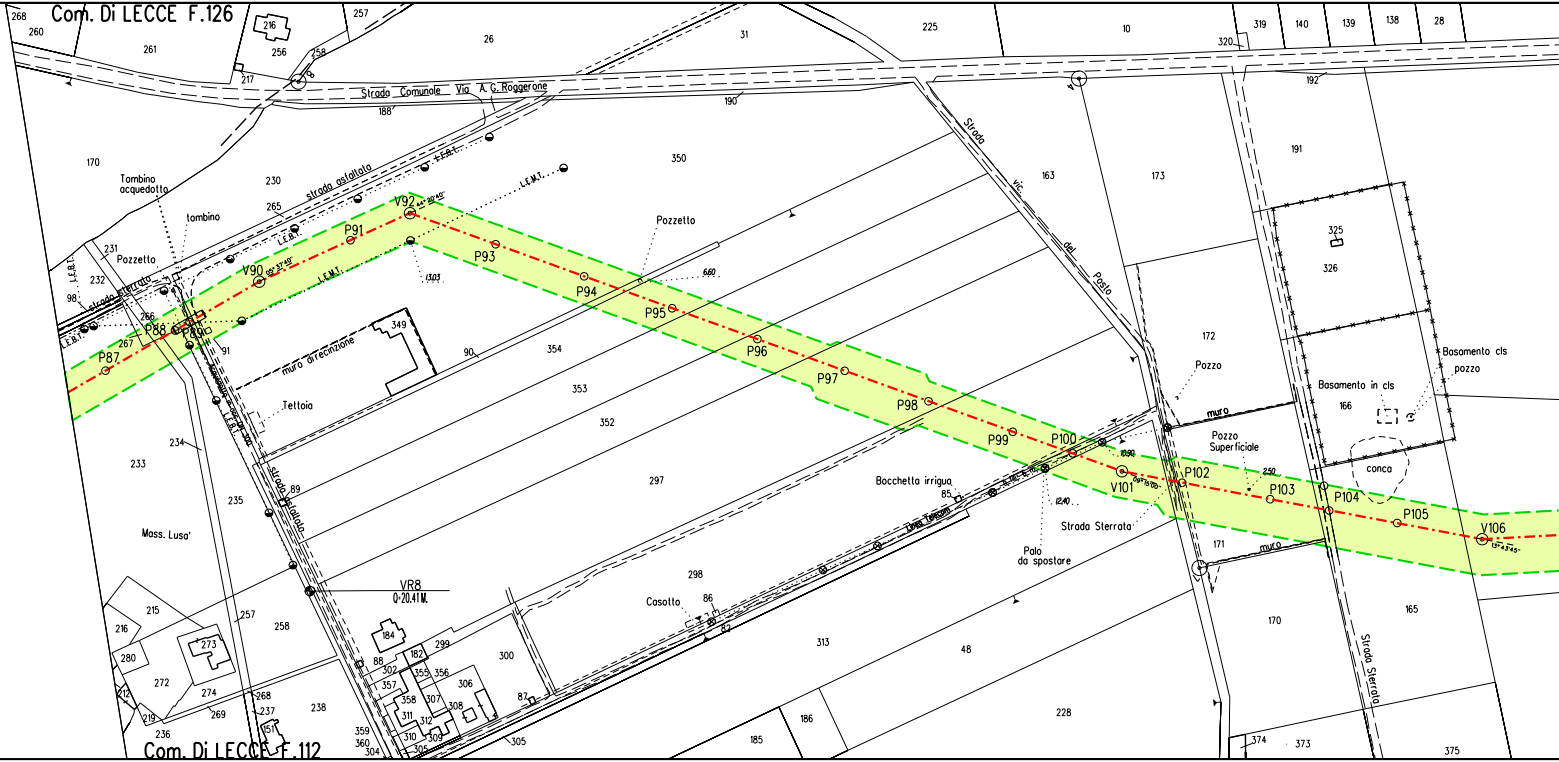
Com. Di LECCE F.126
Com. Di LECCE F.112
Strada Comunale Via A. G. Roggerone
strada asfaltata
Strada vic. del Posto
Strada Sterrata
Tombino acquedotto
tombino
Pozzetto
muro di recinzione
Tettoia
Mass. Lusa'
Pozzo
Pozzo Superficiale
Basamento cls
pozzo
Basamento in cls
conca
muro
Bocchetta irrigua
Palo da spostare
Casotto
VR8
Q=20.41 M.
L.E.M.T.
L.E.B.T.
P87
P88
P89
V90
P91
V92
P93
P94
P95
P96
P97
P98
P99
P100
V101
P102
P103
P104
P105
V106
268
260
261
216
256
257
258
26
31
225
10
319
140
139
138
28
320
217
188
190
192
191
170
230
265
231
232
98
266
267
350
163
173
325
326
349
354
353
352
90
91
172
166
233
234
235
89
297
85
171
170
165
298
86
82
87
313
48
215
216
273
280
272
274
269
219
236
257
258
268
237
238
184
182
299
300
88
302
355
356
357
306
358
307
311
312
308
359
360
310
309
304
305
186
185
228
374
373
375

PN	PN	CANTIERE MICROTUNNEL	IP
		AREA PIAZZOLA	

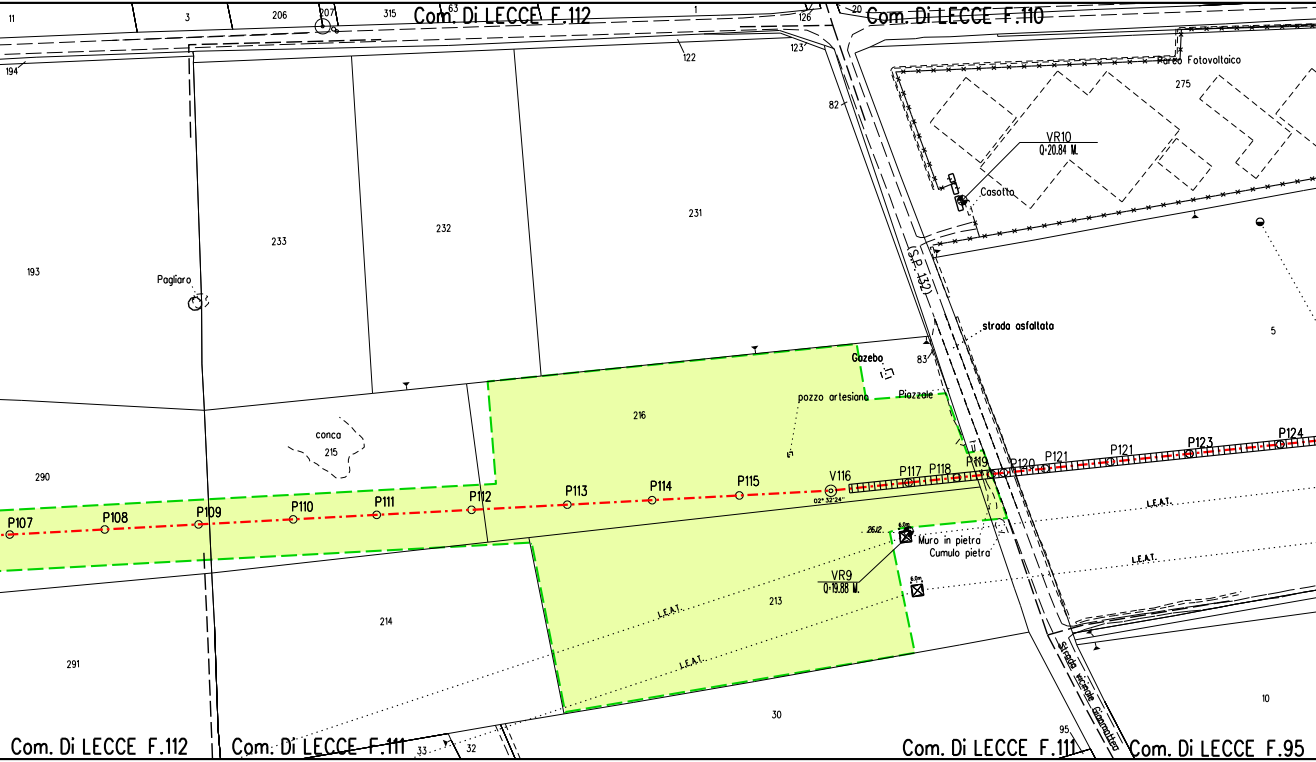
Com. Di LECCE F.112
Com. Di LECCE F.110
Com. Di LECCE F.112
Com. Di LECCE F.111
Com. Di LECCE F.111
Com. Di LECCE F.95
11
3
206
207
315
63
1
126
20
194
122
123
82
Parco Fotovoltaico
275
VR10
Q=20.84 M.
Casotto
S.P. 132
strada asfaltata
5
193
233
232
231
Pagliaro
Gozebo
83
pozzo artesiano
Piazzale
216
conca
215
290
P107
P108
P109
P110
P111
P112
P113
P114
P115
V116
02° 32'24''
P117
P118
P119
P120
P121
P121
P123
P124
L.E.A.T.
L.E.A.T.
L.E.A.T.
L.E.A.T.
26.12
6.0m
6.0m
Muro in pietra
Cumulo pietra
VR9
Q=19.88 M.
213
214
291
30
10
95
33
32
Strada vicinale Giammatteo

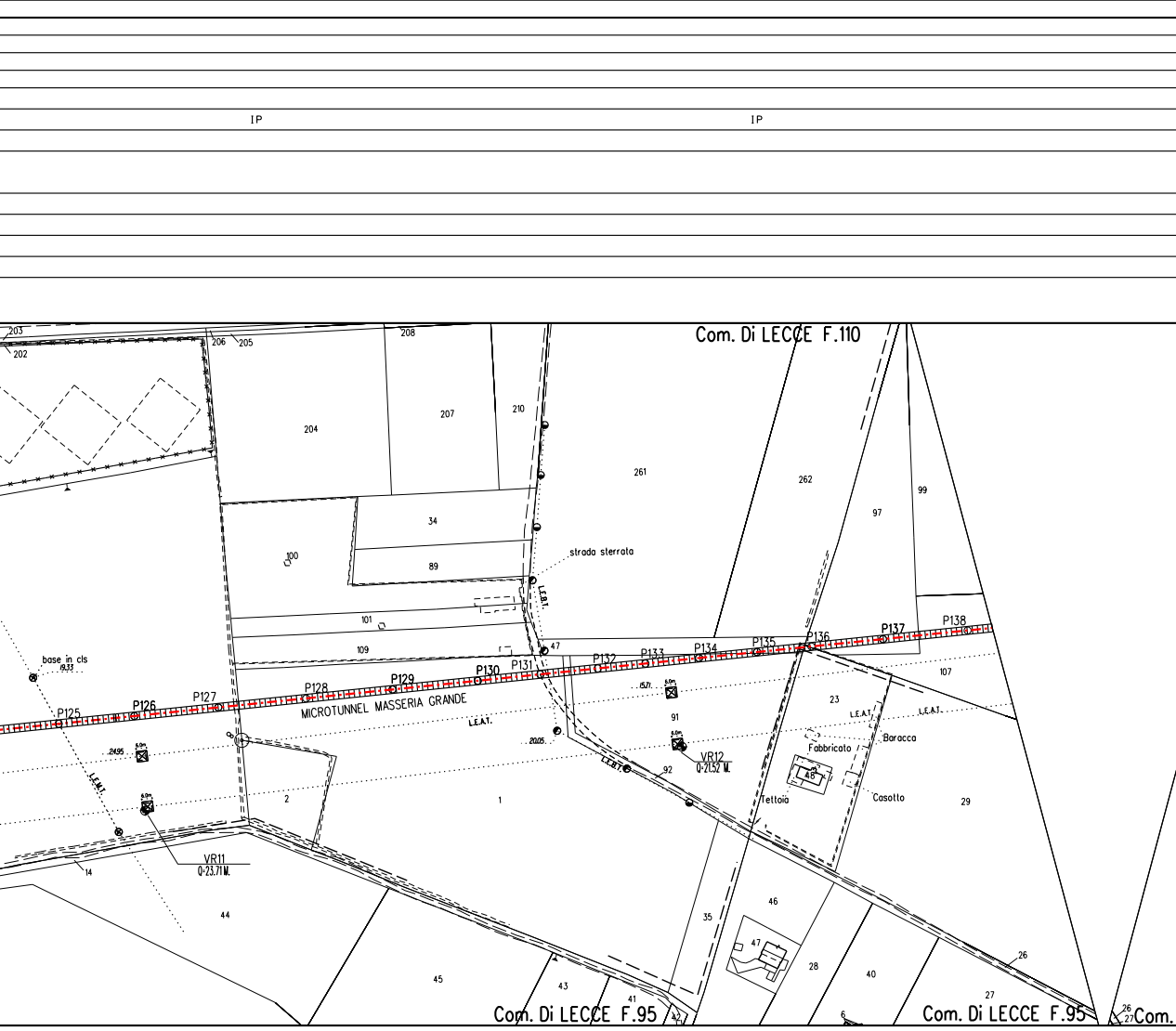
IP
IP
Com. Di LECCE F.110
Com. Di LECCE F.95
Com. Di LECCE F.95
Com.
203
202
206
205
208
207
210
204
261
262
97
99
34
89
100
101
109
47
strada sterrata
L.E.A.T.
base in cls
19.33
P125
P126
P127
P128
P129
P130
P131
P132
P133
P134
P135
P136
P137
P138
MICROTUNNEL MASSERIA GRANDE
L.E.A.T.
L.E.A.T.
L.E.A.T.
L.E.A.T.
L.E.A.T.
24.95
20.05
15.71
6.0m
91
VR12
Q=21.52 M.
92
107
23
Fabbricato
Baracca
48
Tettoia
Casotto
29
2
1
VR11
Q=23.71 M.
14
44
45
43
41
42
35
46
47
28
40
6
26
27
26
27

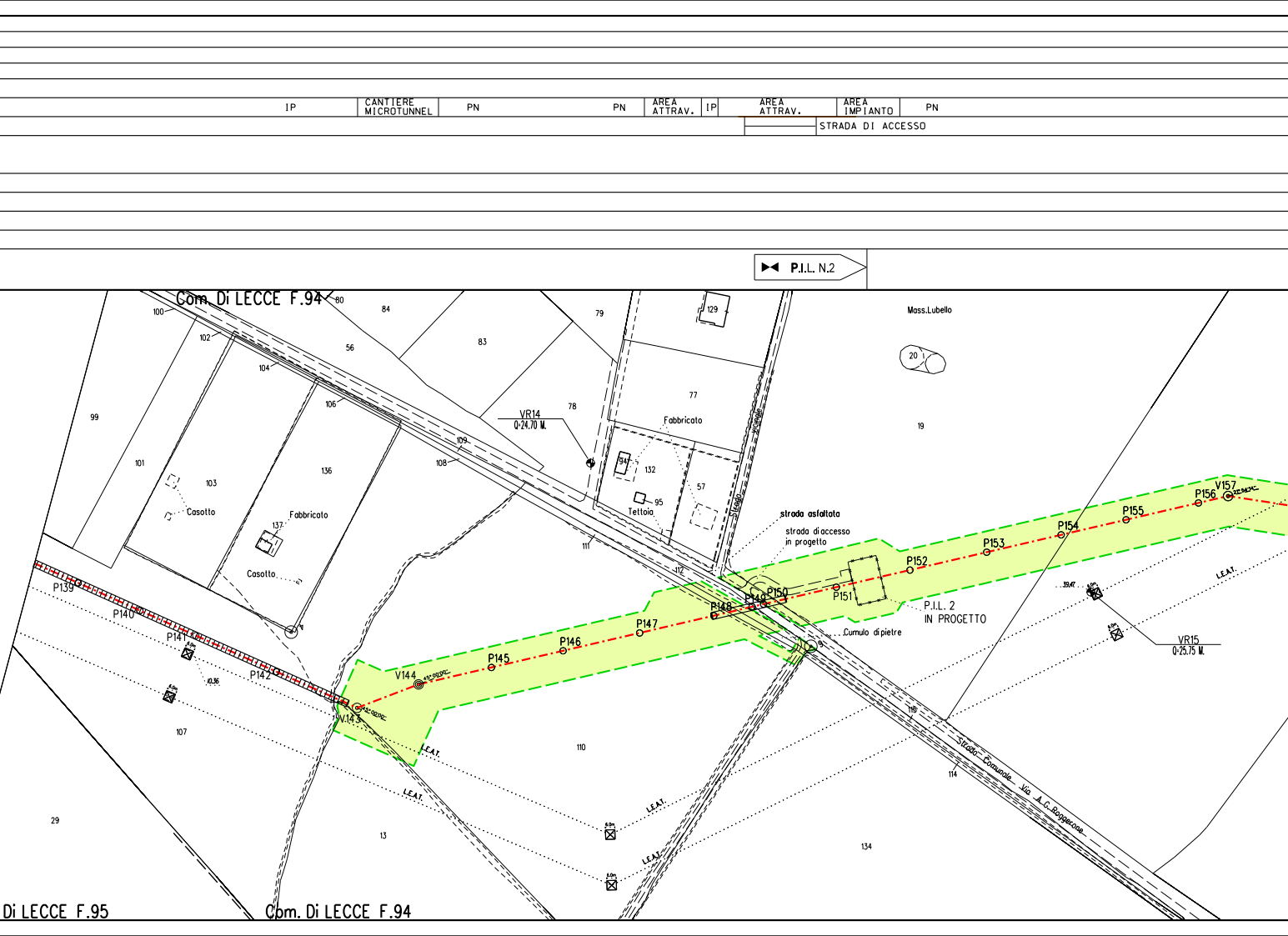
IP
CANTIERE MICROTUNNEL
PN
PN
AREA ATTRAV.
IP
AREA ATTRAV.
AREA IMPIANTO
PN
STRADA DI ACCESSO
P.I.L. N.2
Com. Di LECCE F.94
80
84
79
129
Mass.Lubello
100
102
56
83
20
104
77
106
99
VR14
Q=24.70 M.
78
Fabbricato
19
109
108
Strada Vicinale
101
103
136
94
132
57
95
Tettoia
Casotto
137
Fabbricato
strada asfaltata
strada di accesso in progetto
V157
P156
P155
P154
P153
P152
111
112
Casotto
P139
P140
P141
P142
P148
P149
P150
P151
P.I.L. 2 IN PROGETTO
P147
P146
P145
V144
V143
Cumulo di pietre
39.47
VR15
Q=25.75 M.
10.36
107
110
115
L.E.A.T.
L.E.A.T.
L.E.A.T.
L.E.A.T.
L.E.A.T.
114
Strada Comunale Via A. C. Roggerone
29
13
134
Di LECCE F.95
Com. Di LECCE F.94

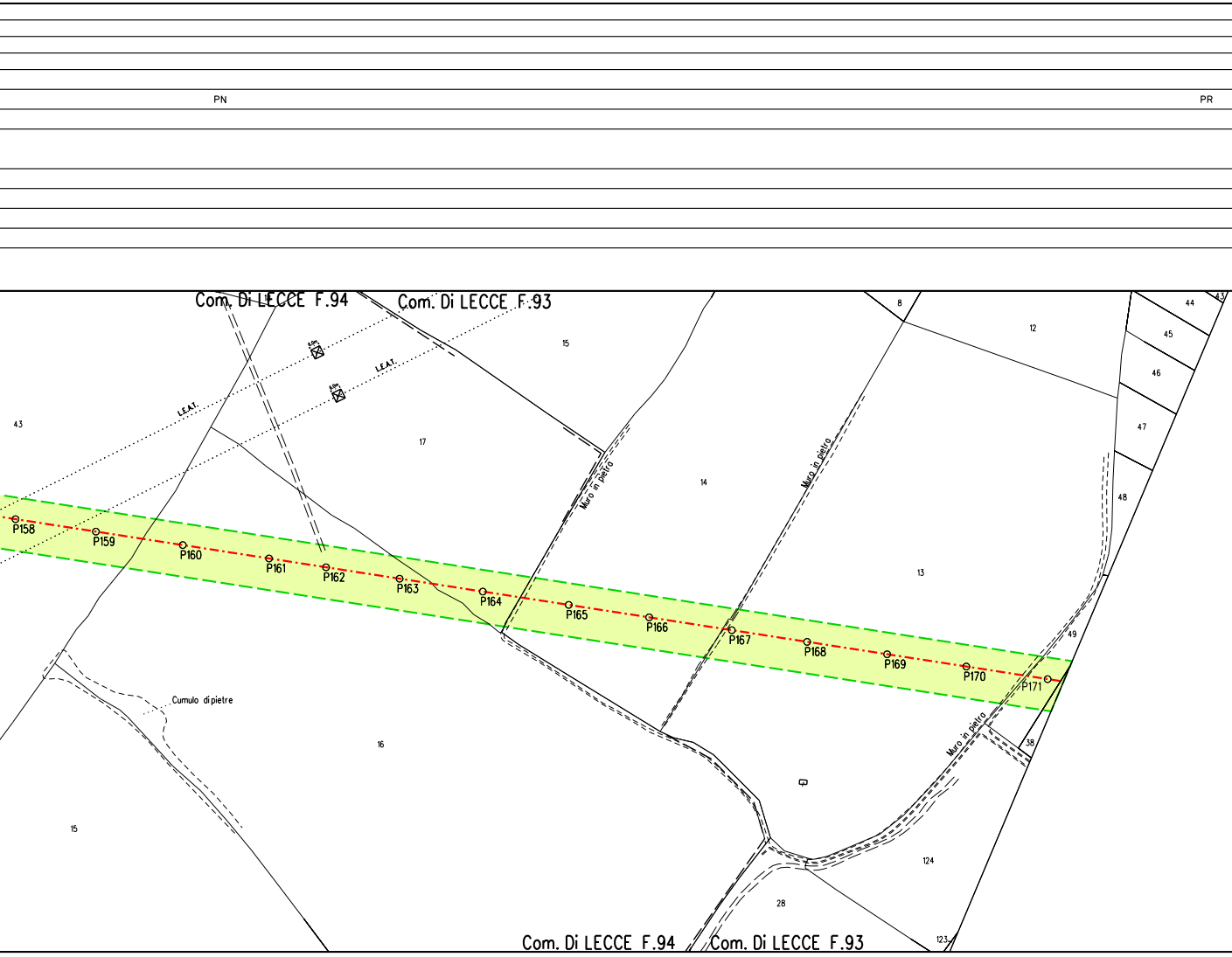
PN
PR
Com. Di LECCE F.94
Com. Di LECCE F.93
L.E.A.T.
L.E.A.T.
43
15
17
14
8
12
44
45
46
47
48
13
49
38
124
28
123
16
15
Muro in pietra
Muro in pietra
Muro in pietra
Cumulo di pietre
P158
P159
P160
P161
P162
P163
P164
P165
P166
P167
P168
P169
P170
P171
Com. Di LECCE F.94
Com. Di LECCE F.93

PN

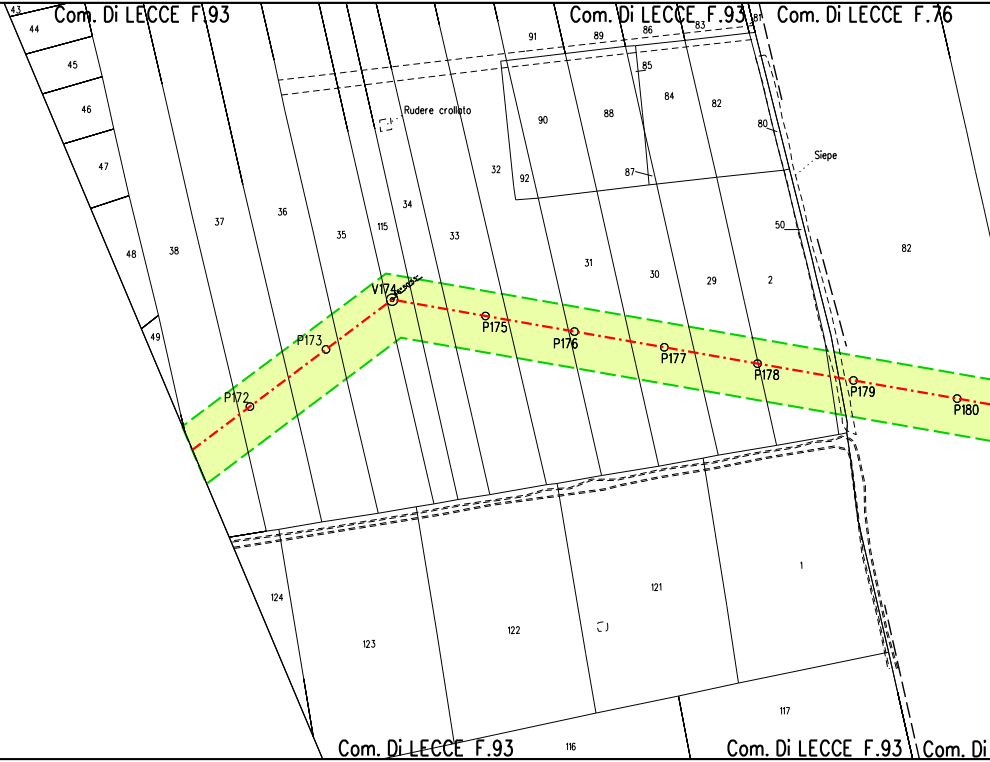
Com. Di LECCE F.93
Com. Di LECCE F.93
Com. Di LECCE F.76
Com. Di LECCE F.93
Com. Di LECCE F.93
Com. Di
43
44
45
46
47
48
49
38
37
36
35
115
34
33
32
31
30
29
2
50
91
89
86
83
81
85
90
88
84
82
80
92
87
82
Rudere crollato
Siepe
V174
P172
P173
P175
P176
P177
P178
P179
P180
124
123
122
121
1
117
116

PN	CANTIERE MICROTUNNEL	IP IP

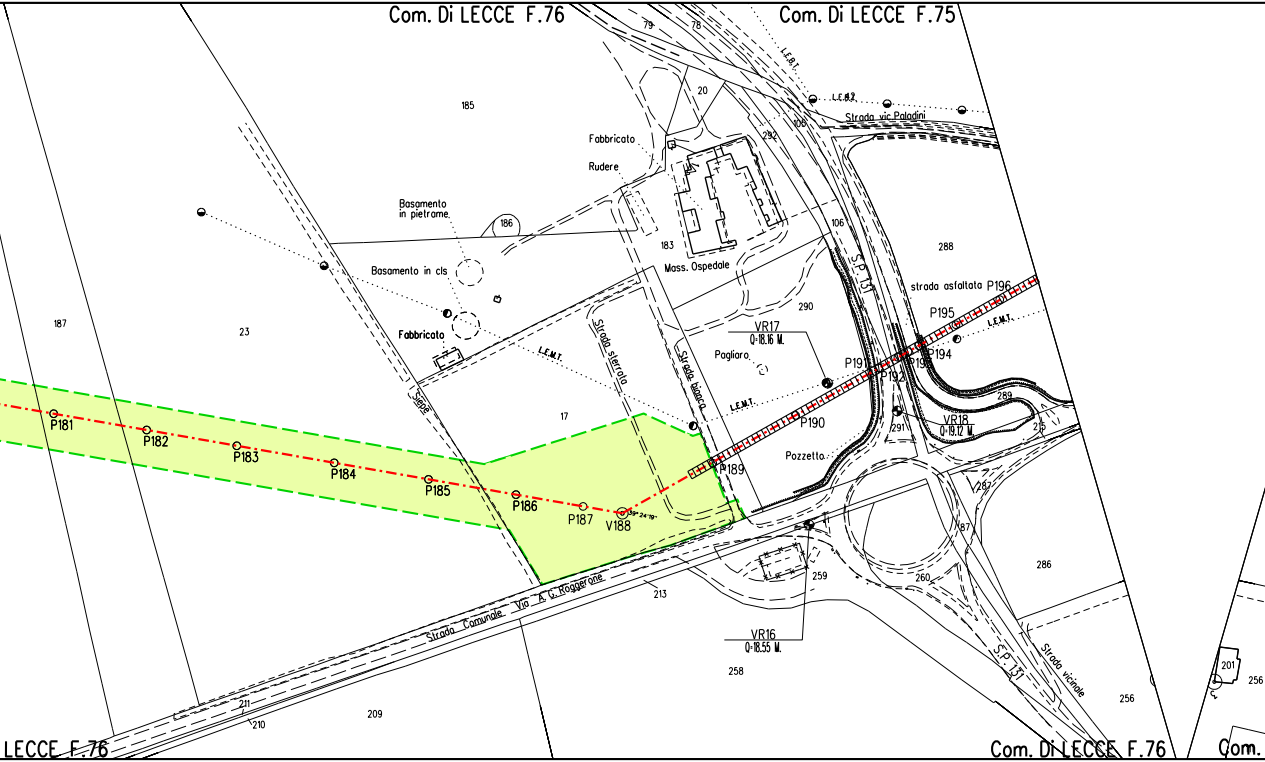
Com. Di LECCE F.76
Com. Di LECCE F.75
79
78
L.E.B.T.
20
185
L.E.M.T.
Strada vic Paladini
108
292
Fabbricato
Rudere
Basamento
in pietrame
186
183
106
288
Mass. Ospedale
Basamento in cls
S.P. 131
strada asfaltata
P196
P195
L.E.M.T.
290
187
23
Fabbricato
VR17
Q=18.16 M.
Pagliaro
P194
P191
P193
P192
L.E.M.T.
Strada sterrata
Strada bianca
L.E.M.T.
289
Siepe
17
P190
291
VR18
Q=19.12 M.
215
P181
P182
P183
P184
P185
P186
P187
V188
P189
Pozzetto
282
287
286
259
260
Strada Comunale Via A. G. Roggerone
213
VR16
Q=18.55 M.
258
S.P. 131
Strada vicinale
201
256
211
210
209
256
LECCE F.76
Com. Di LECCE F.76
Com.

IP	CANTIERE MICROTUNNEL	PN	PN

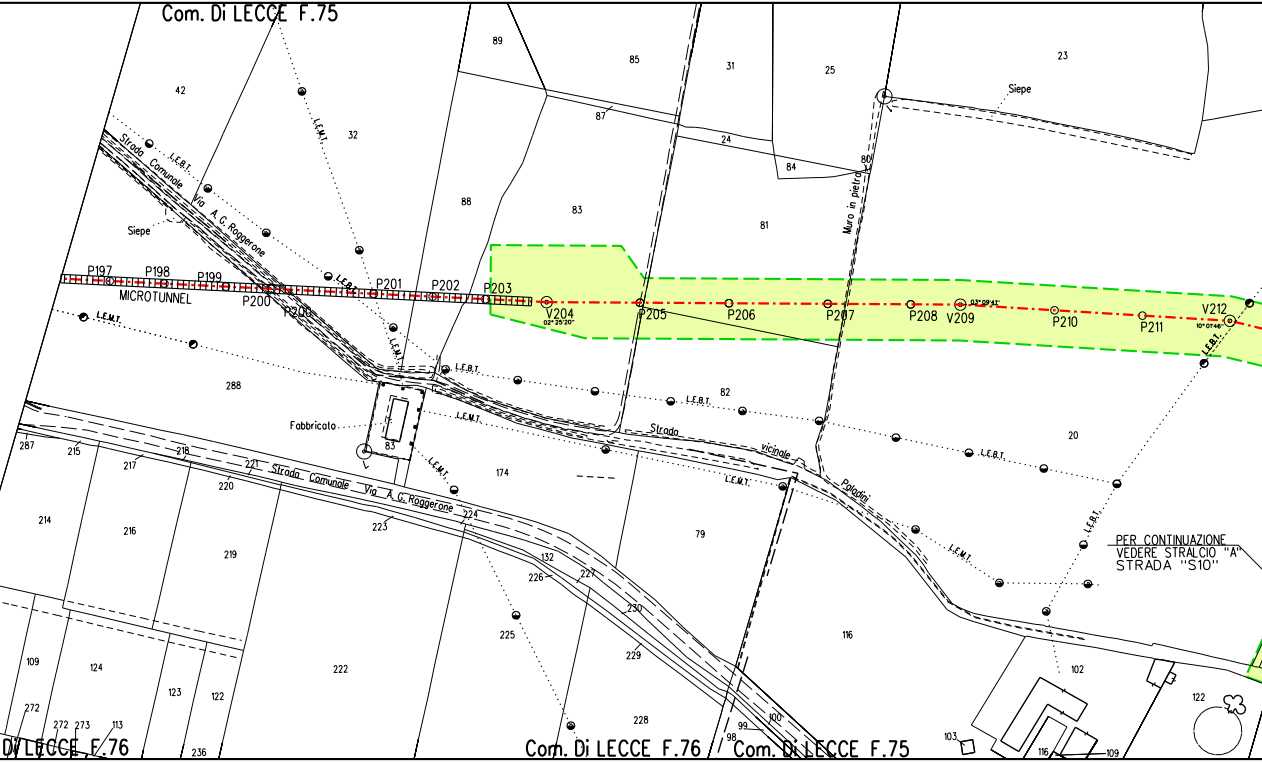
Com. Di LECCE F.75
Com. Di LECCE F.76
Com. Di LECCE F.76
Com. Di LECCE F.75
Strada Comunale Via A. G. Roggerone
Strada Comunale Via A. G. Roggerone
Strada vicinale Paladini
Muro in pietra
Siepe
Siepe
Fabbricato
MICROTUNNEL
L.E.M.T.
L.E.B.T.
P197
P198
P199
P200
P200
P201
P202
P203
V204
02° 25'20"
P205
P206
P207
P208
V209
03° 09'41"
P210
P211
V212
10° 07'46"
PER CONTINUAZIONE
VEDERE STRALCIO "A"
STRADA "S10"
42
32
89
85
31
25
23
87
24
84
80
88
83
81
288
82
83
174
20
287
215
217
218
221
220
214
216
219
224
223
132
226
227
230
225
229
79
116
102
109
124
123
122
222
272
272
273
113
236
228
99
98
100
103
116
109
122

PN	IP	PN	IP	PN	PN	CANTIERE MICROTUNNEL	IP
STRADA DI ACCESSO						STRADA DI ACCESSO	

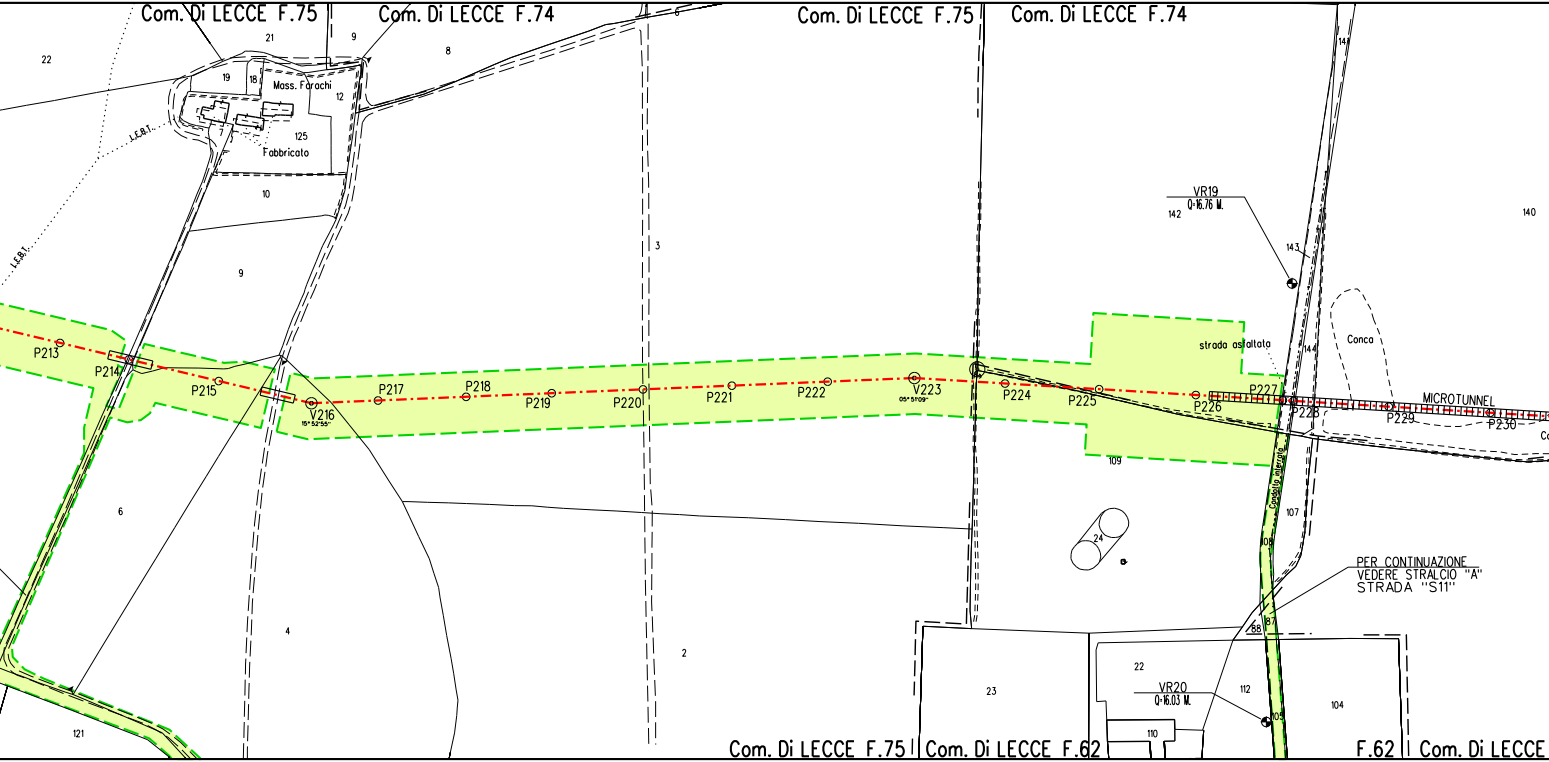
Com. Di LECCE F.75
Com. Di LECCE F.74
Com. Di LECCE F.75
Com. Di LECCE F.74
22
21
9
8
6
19
18
Mass. Farachi
12
7
125
Fabbricato
L.E.B.T.
10
9
L.E.B.T.
3
P213
P214
P215
V216
15°52'55"
P217
P218
P219
P220
P221
P222
V223
05°51'09"
P224
P225
P226
P227
P228
P229
P230
MICROTUNNEL
Co
141
VR19
Q=16.76 M.
142
143
140
strada asfaltata
144
Conca
109
Condotta interrata
107
108
24
6
4
2
121
PER CONTINUAZIONE
VEDERE STRALCIO "A"
STRADA "S11"
87
88
23
22
VR20
Q=16.03 M.
112
104
110
105
Com. Di LECCE F.75
Com. Di LECCE F.62
F.62
Com. Di LECCE

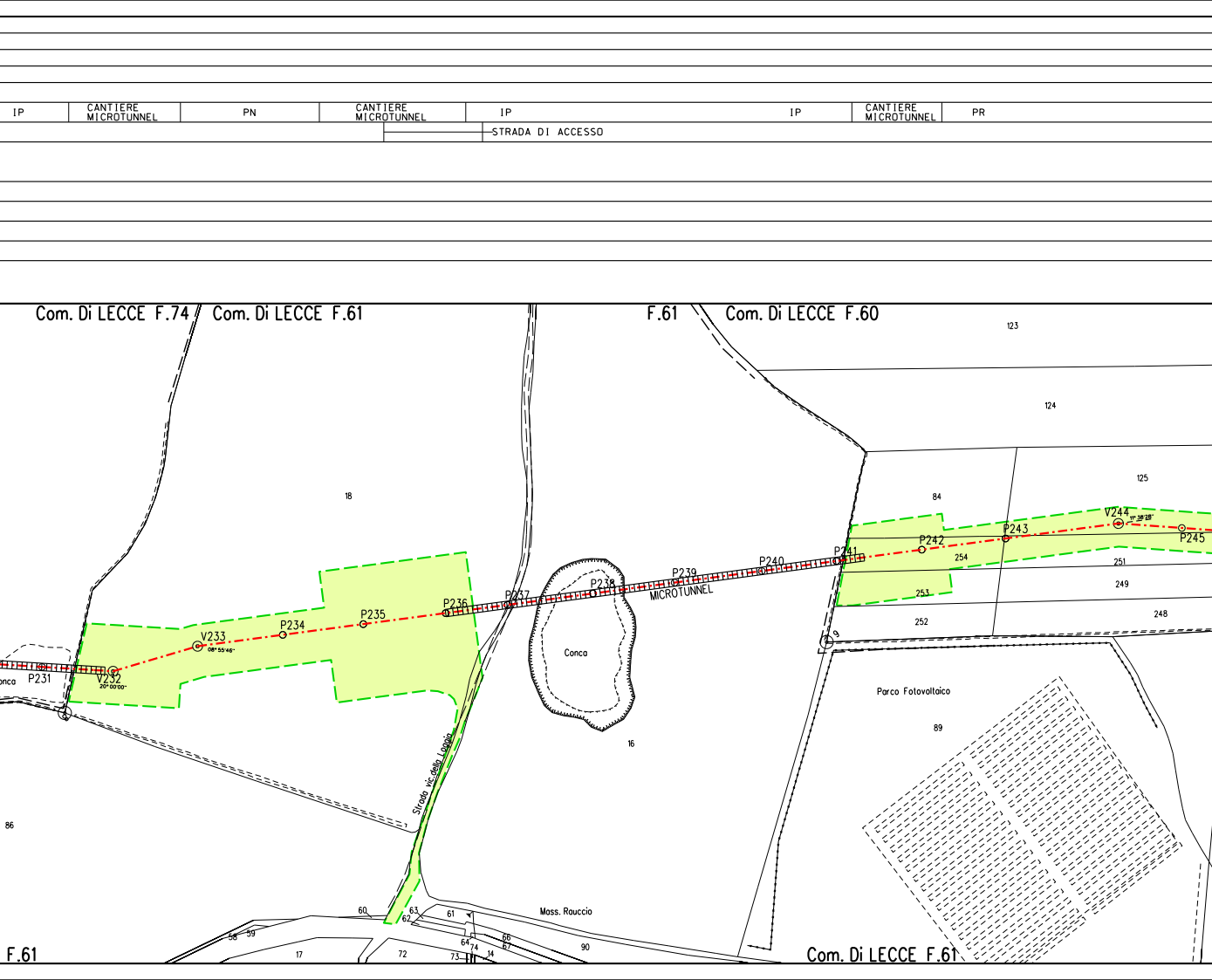
IP
CANTIERE MICROTUNNEL
PN
CANTIERE MICROTUNNEL
IP
IP
CANTIERE MICROTUNNEL
PR
STRADA DI ACCESSO
Com. Di LECCE F.74
Com. Di LECCE F.61
F.61
Com. Di LECCE F.60
123
124
125
18
84
P231
V232
20° 00'00"
V233
08° 55'46"
P234
P235
P236
P237
P238
P239
P240
P241
P242
P243
V244
11° 38'28"
P245
MICROTUNNEL
Conca
16
254
253
252
251
249
248
9
Parco Fotovoltaico
89
86
Strada vic.della Loggia
Mass. Rauccio
60
61
62
63
64
66
67
74
73
14
58
59
17
72
90
F.61
Com. Di LECCE F.61

PR PR PR

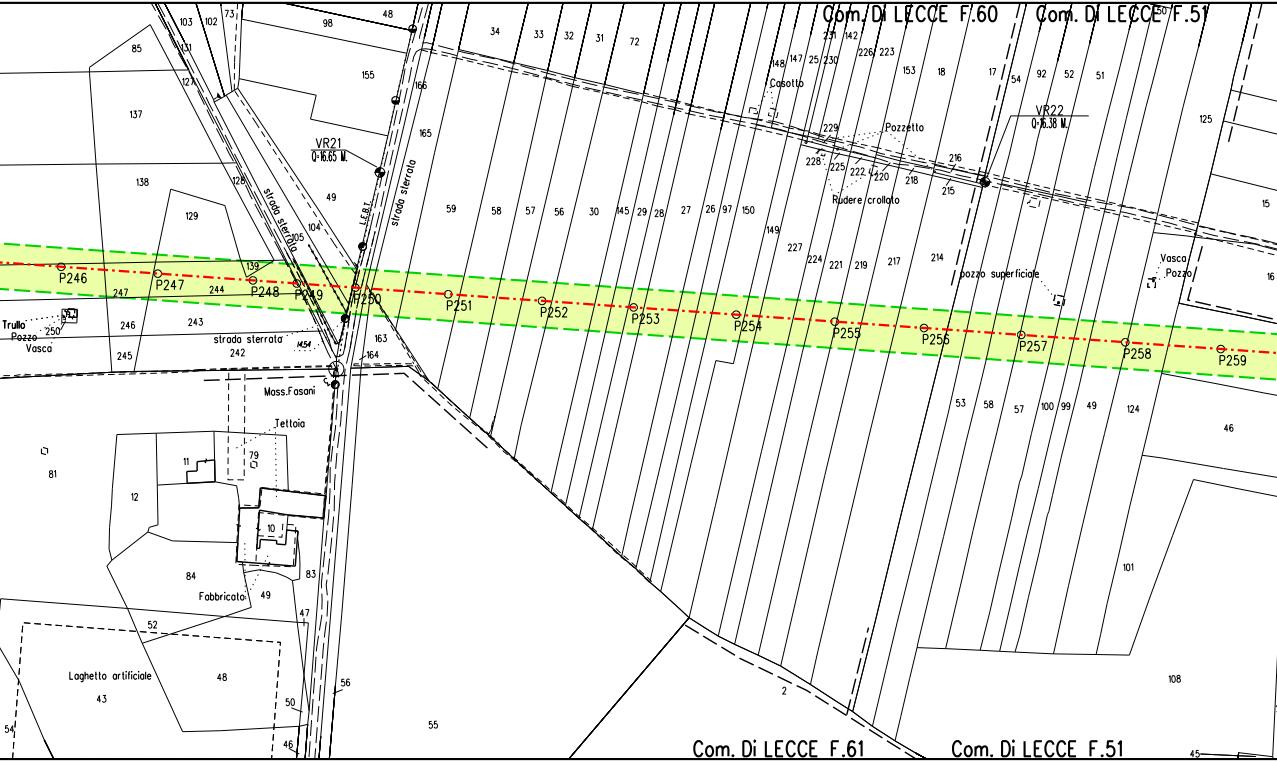
Com. Di LECCE F.60
Com. Di LECCE F.51
Com. Di LECCE F.61
Com. Di LECCE F.51
VR21
Q=16.65 M.
VR22
Q=16.38 M.
P246
P247
P248
P249
VR250
P251
P252
P253
P254
P255
P256
P257
P258
P259
strada sterrata
strada sterrata
strada sterrata
Casotto
Pozzetto
Rudere crollato
pozzo superficiale
Vasca
Pozzo
Trullo
Pozzo
Vasca
Mass.Fasani
Tettoia
Fabbricato
Laghetto artificiale
L.E.B.1.
M.54

	PN	PR	AREA ATTRAV.	IP	AREA ATTRAV.	PR	PR

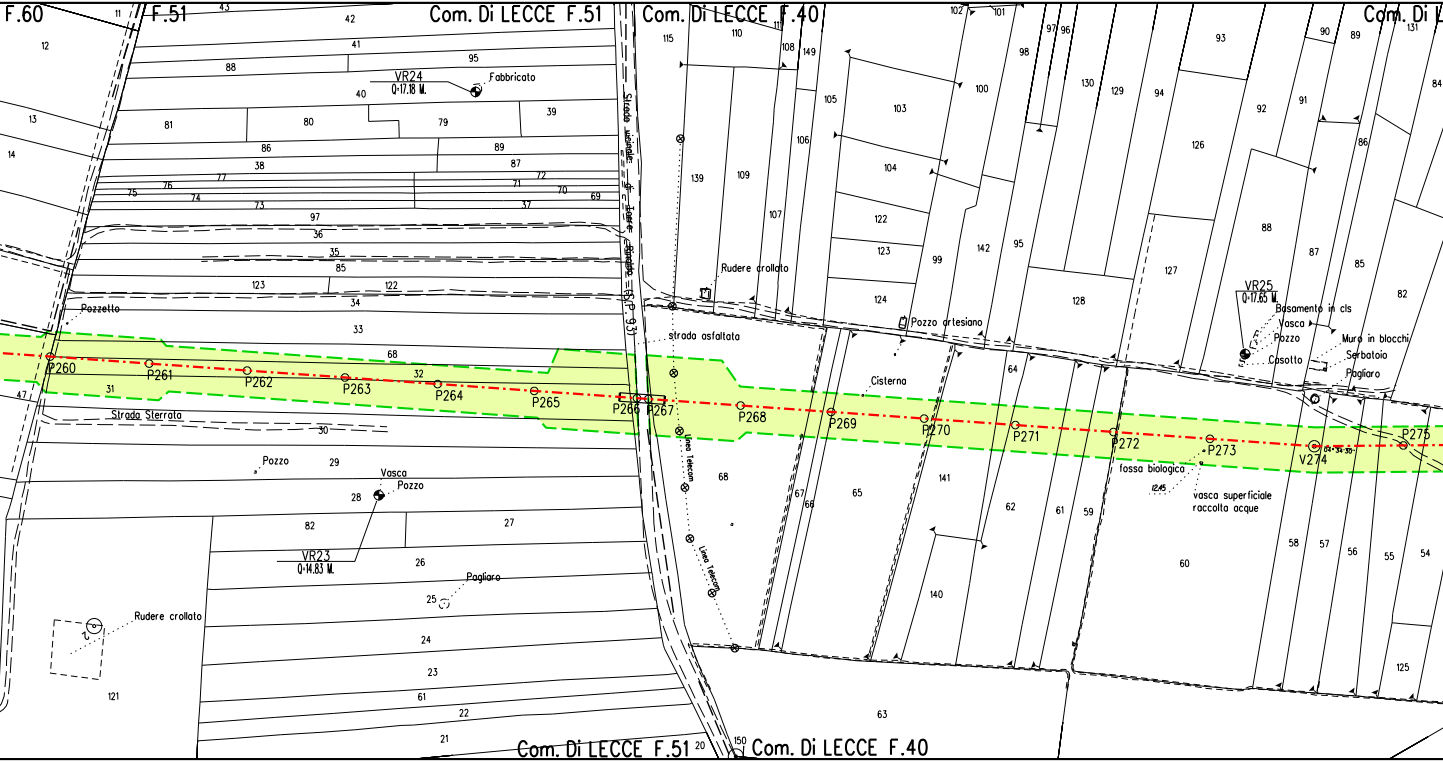
F.60
F.51
Com. Di LECCE F.51
Com. Di LECCE F.40
Com. Di L
VR24
Q=17.18 M.
Fabbricato
VR23
Q=14.83 M.
VR25
Q=17.65 M.
Strada vicinale di Lecce - Borgo - (S.P. 93)
Rudere crollato
Pozzo artesiano
Pozzetto
strada asfaltata
Cisterna
Strada Sterrata
Linea Telecom
Pozzo
Vasca
Pagliaro
Basamento in cls
Casotto
Muro in blocchi
Serbatoio
fossa biologica
vasca superficiale raccolta acque
P260
P261
P262
P263
P264
P265
P266
P267
P268
P269
P270
P271
P272
P273
V274
P275
11
43
42
12
41
95
88
40
39
13
81
80
79
14
86
89
38
87
77
72
71
70
69
75
76
74
73
37
97
36
35
85
123
122
34
33
68
32
31
47
30
29
28
82
27
26
25
24
23
61
22
21
121
20
150
115
110
111
108
149
139
109
107
106
105
103
104
100
122
123
124
99
142
95
102
101
98
97
96
130
129
94
93
90
89
131
84
92
91
86
126
88
87
85
82
127
128
64
65
141
67
66
140
62
61
59
60
58
57
56
55
54
125
63
68

PR PN PN

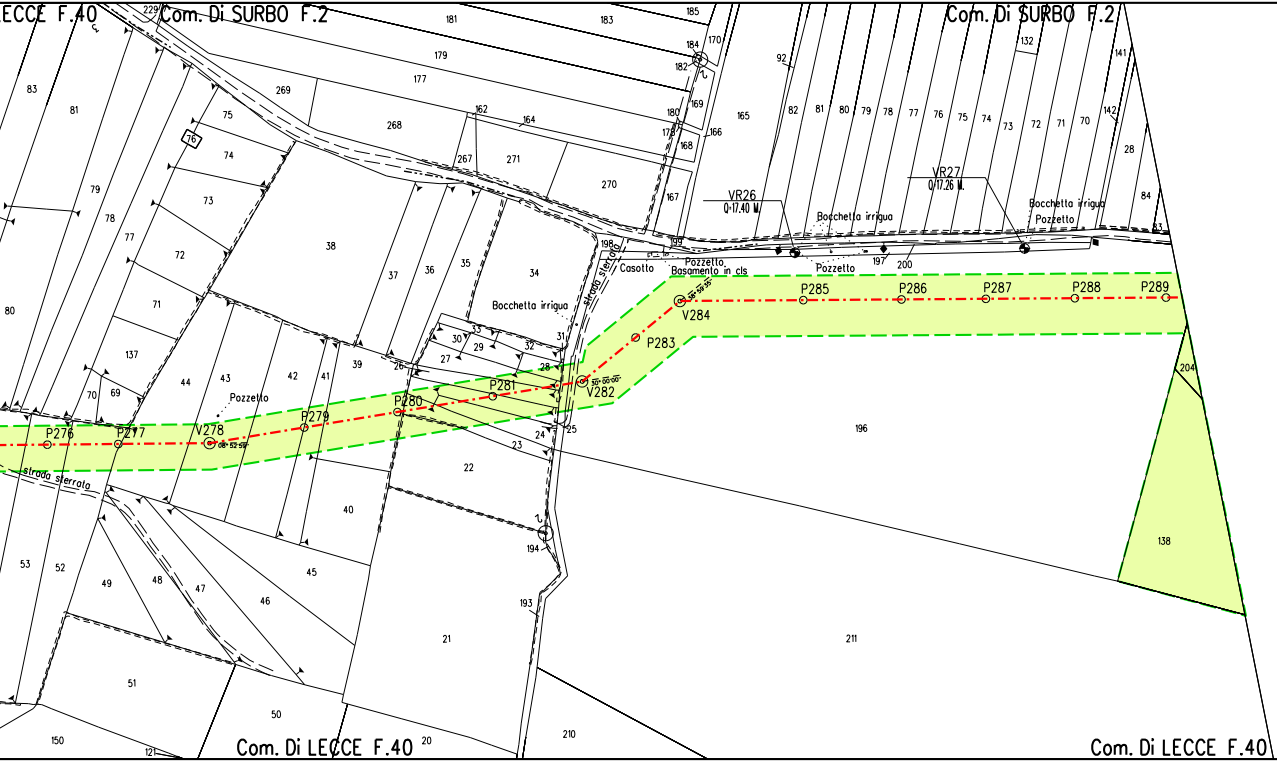
Com. Di LECCE F.40
Com. Di SURBO F.2
Com. Di SURBO F.2
Com. Di LECCE F.40
Com. Di LECCE F.40
VR26
Q 17.40 M.
VR27
Q 17.26 M.
Bocchetta irrigua
Pozzetto
Bocchetta irrigua
Pozzetto
Pozzetto
Casotto
Pozzetto
Basamento in cls
Bocchetta irrigua
strada sterrata
strada sterrata
Pozzetto
P276
P277
V278
P279
P280
P281
V282
P283
V284
P285
P286
P287
P288
P289
83
81
79
78
77
72
71
80
137
70
69
75
74
73
76
229
269
181
183
185
184
170
182
179
177
268
162
164
169
180
178
168
166
165
267
271
270
167
199
198
197
200
92
82
81
80
79
78
77
76
75
74
73
72
71
70
132
141
142
28
84
83
38
37
36
35
34
33
30
29
32
31
27
28
26
39
44
43
42
41
24
25
23
22
196
204
138
53
52
49
48
47
46
45
40
194
193
21
211
51
50
150
121
20
210

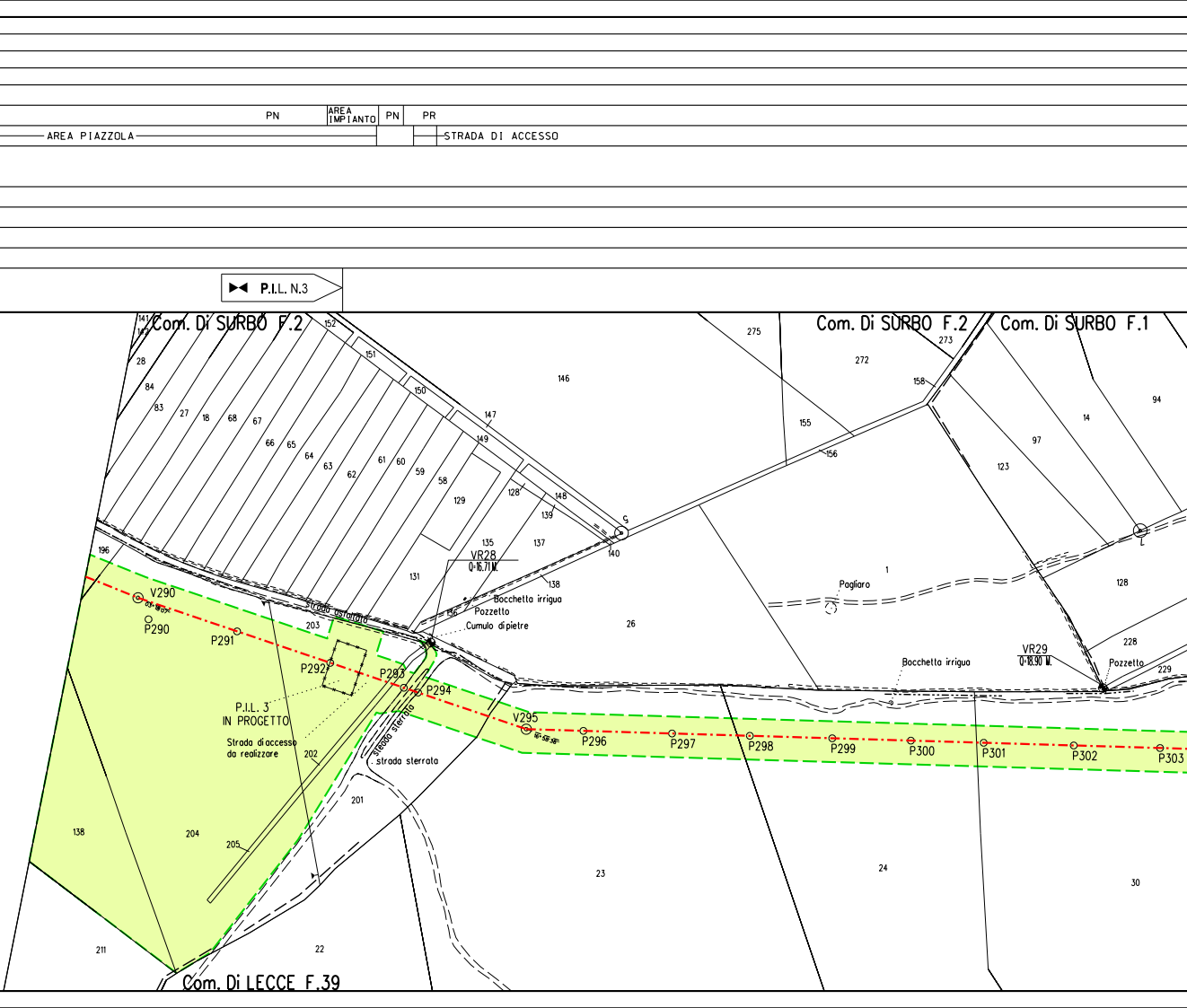
PN
AREA IMPIANTO
PN
PR
AREA PIAZZOLA
STRADA DI ACCESSO
P.I.L. N.3
Com. Di SURBO F.2
Com. Di SURBO F.2
Com. Di SURBO F.1
Com. Di LECCE F.39
141
142
28
84
83
27
18
68
67
66
65
64
63
62
61
60
59
58
129
152
151
150
147
149
128
148
139
146
135
137
131
140
138
136
5
196
203
202
201
205
204
138
211
22
23
24
30
26
275
273
272
158
155
156
1
97
123
14
94
128
228
229
L
V290
P290
P291
P292
P293
P294
V295
P296
P297
P298
P299
P300
P301
P302
P303
VR28
Q=16.71 M.
VR29
Q=18.90 M.
Bocchetta irrigua
Pozzetto
Cumulo di pietre
Pagliaro
Bocchetta irrigua
Pozzetto
Strada asfaltata
strada sterrata
strada sterrata
P.I.L. 3
IN PROGETTO
Strada di accesso
da realizzare

PR

PR

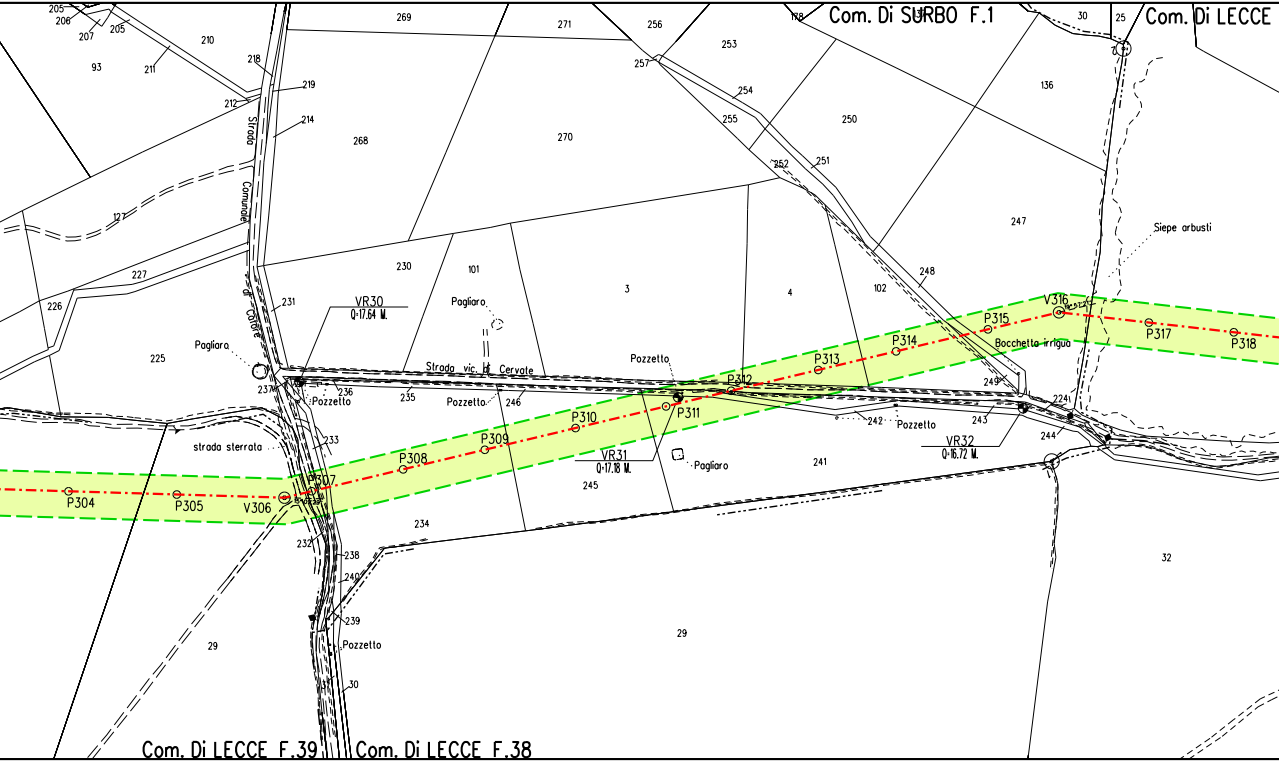
Com. Di SURBO F.1
Com. Di LECCE
Com. Di LECCE F.39
Com. Di LECCE F.38
205
206
207
205
210
93
211
218
219
212
214
Strada Comunale di Caliore
269
271
256
253
257
254
255
250
178
30
25
136
268
270
252
251
247
127
Siepe arbusti
227
230
101
3
4
102
248
226
231
VR30
Q=17.64 M.
Pagliaro
Pagliaro
225
Strada vic. di Cervate
Pozzetto
P312
P313
P314
P315
V316
P317
P318
Bocchetto irriguo
237
236
Pozzetto
235
Pozzetto
246
P311
249
224
242
Pozzetto
243
VR32
Q=16.72 M.
244
233
strada sterrata
P310
P309
P308
VR31
Q=17.18 M.
Pagliaro
241
245
P307
P304
P305
V306
234
232
238
240
239
Pozzetto
30
29
29
32

PR

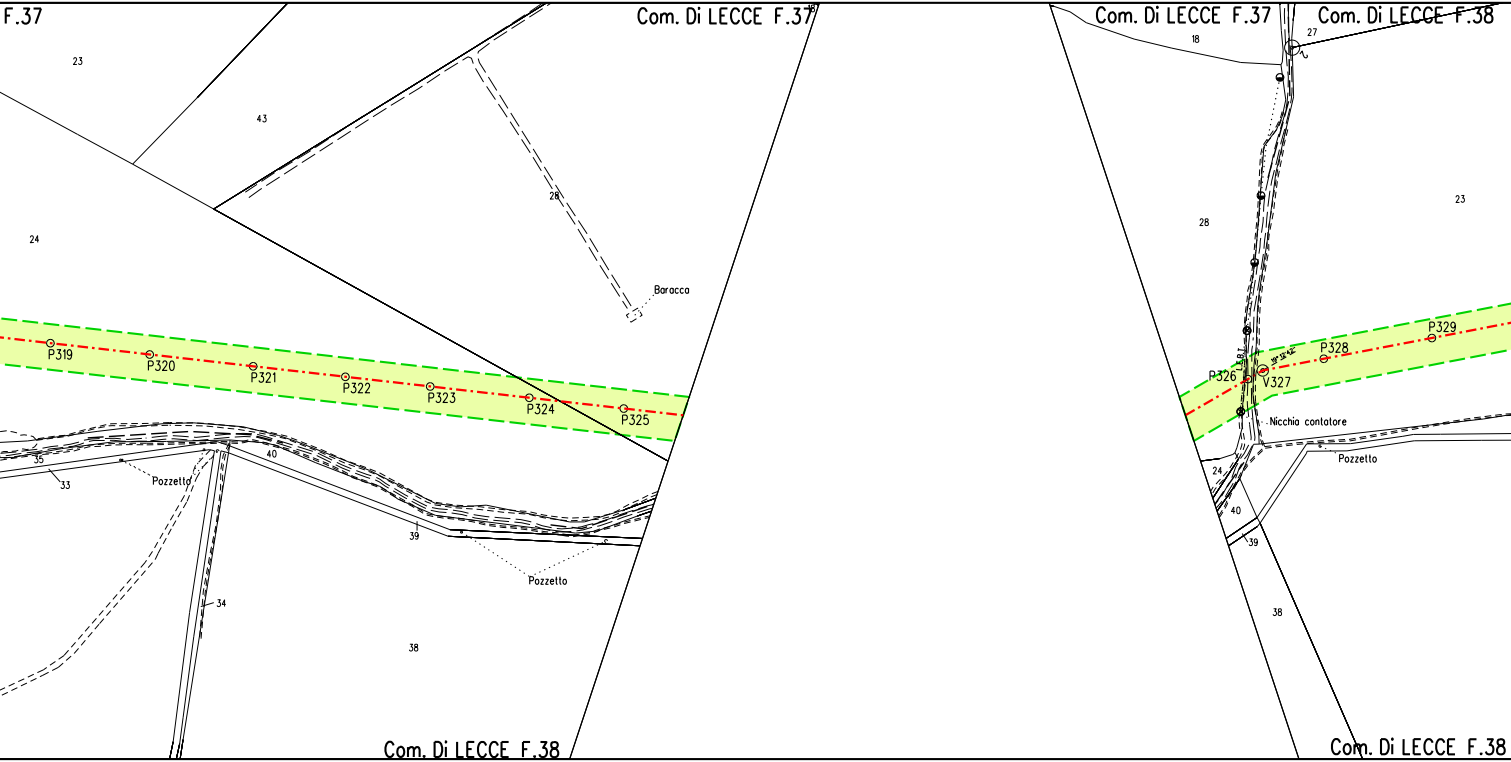
F.37
Com. Di LECCE F.37
Com. Di LECCE F.37
Com. Di LECCE F.38
23
43
28
24
Baracco
P319
P320
P321
P322
P323
P324
P325
35
33
Pozzetto
40
39
Pozzetto
34
38
Com. Di LECCE F.38
18
27
28
23
L.E.B.T.
P326
V327
P328
P329
Nicchia contatore
Pozzetto
24
40
39
38
Com. Di LECCE F.38

PR	AREA ATTRAV.	IP	AREA ATTRAV.	PN	PR	PR

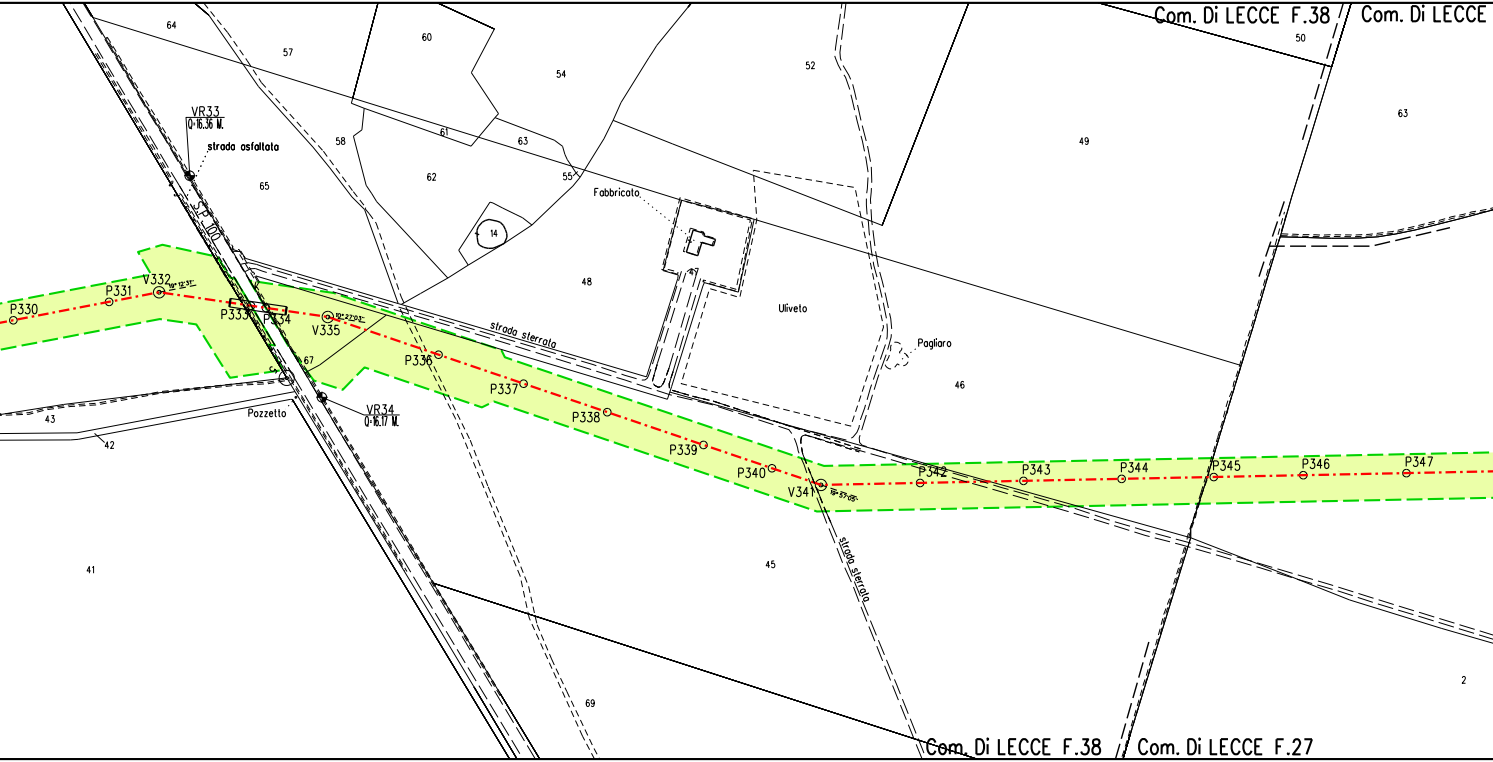

Com. Di LECCE F.38
Com. Di LECCE
64
57
60
54
52
50
63
49
VR33
Q=16.36 M.
strada asfaltata
58
61
63
62
55
Fabbricato
14
65
S.P. 100
48
Uliveto
Pagliaro
46
P330
P331
V332
P333
P334
V335
67
P336
P337
P338
P339
P340
V341
P342
P343
P344
P345
P346
P347
strada sterrata
strada sterrata
43
42
Pozzetto
VR34
Q=16.17 M.
41
45
69
2
Com. Di LECCE F.38
Com. Di LECCE F.27

	PN	PR	PR	AREA ATTRAV.	IP	AREA ATTRAV.	PR

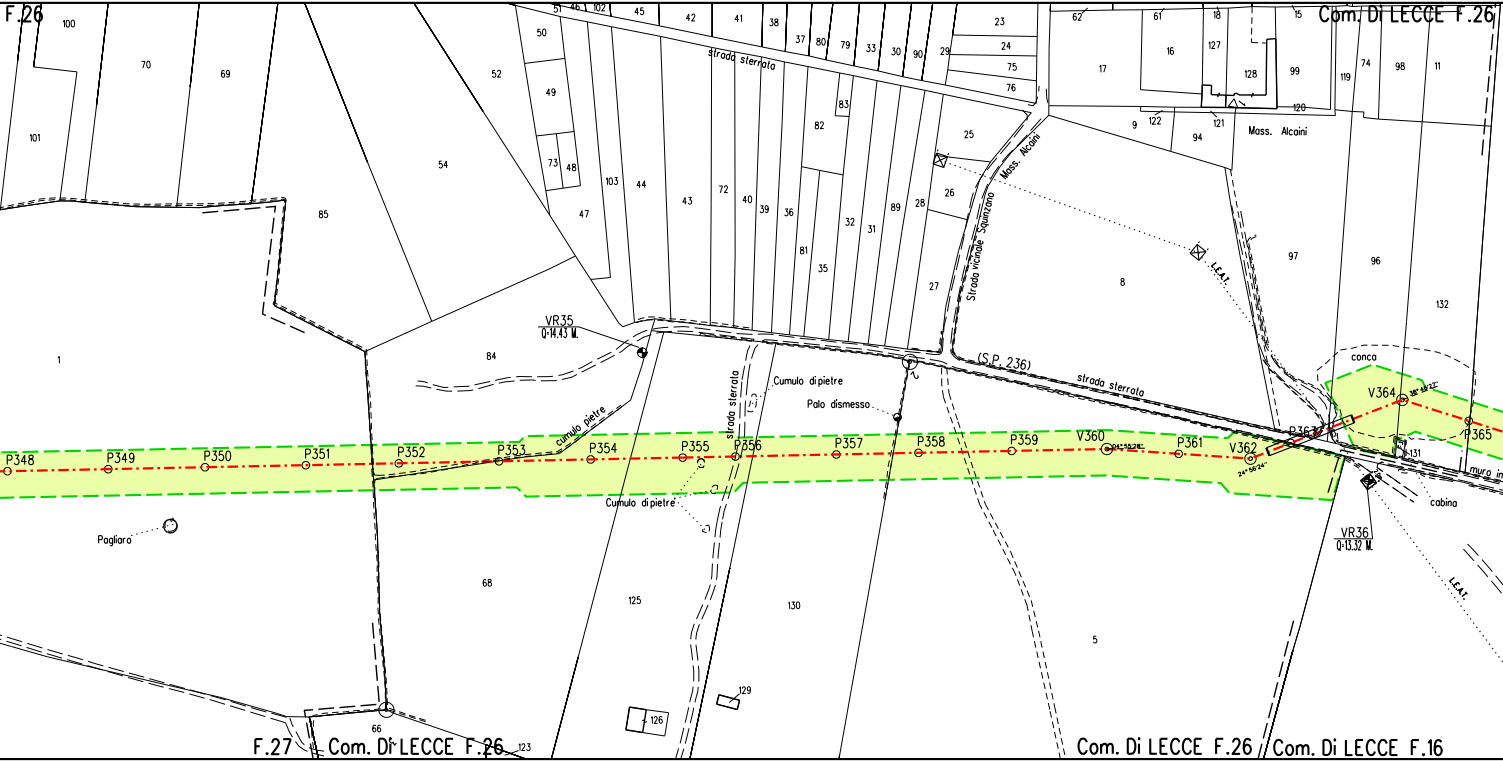

F.26
Com. Di LECCE F.26
F.27
Com. Di LECCE F.26
Com. Di LECCE F.26
Com. Di LECCE F.16
strada sterrata
strada sterrata
strada sterrata
Strada vicinale Squinzano
Mass. Alcaini
Mass. Alcaini
(S.P. 236)
L.E.A.T.
L.E.A.T.
VR35
Q=14.43 M.
VR36
Q=13.32 M.
cumulo pietre
Cumulo di pietre
Palo dismesso
Cumulo di pietre
Pagliaro
conca
cabina
muro in
P348
P349
P350
P351
P352
P353
P354
P355
P356
P357
P358
P359
V360
P361
V362
P363
V364
P365
100
70
69
101
85
54
52
51
46
102
45
42
41
38
37
80
79
33
30
90
29
23
24
75
76
62
61
18
15
17
16
127
128
99
119
74
98
11
120
9
122
121
94
50
49
73
48
47
103
44
43
72
40
39
36
81
35
83
82
32
31
89
28
26
27
25
8
97
96
132
1
84
68
125
130
5
66
123
126
129
131

PR	PR	PN

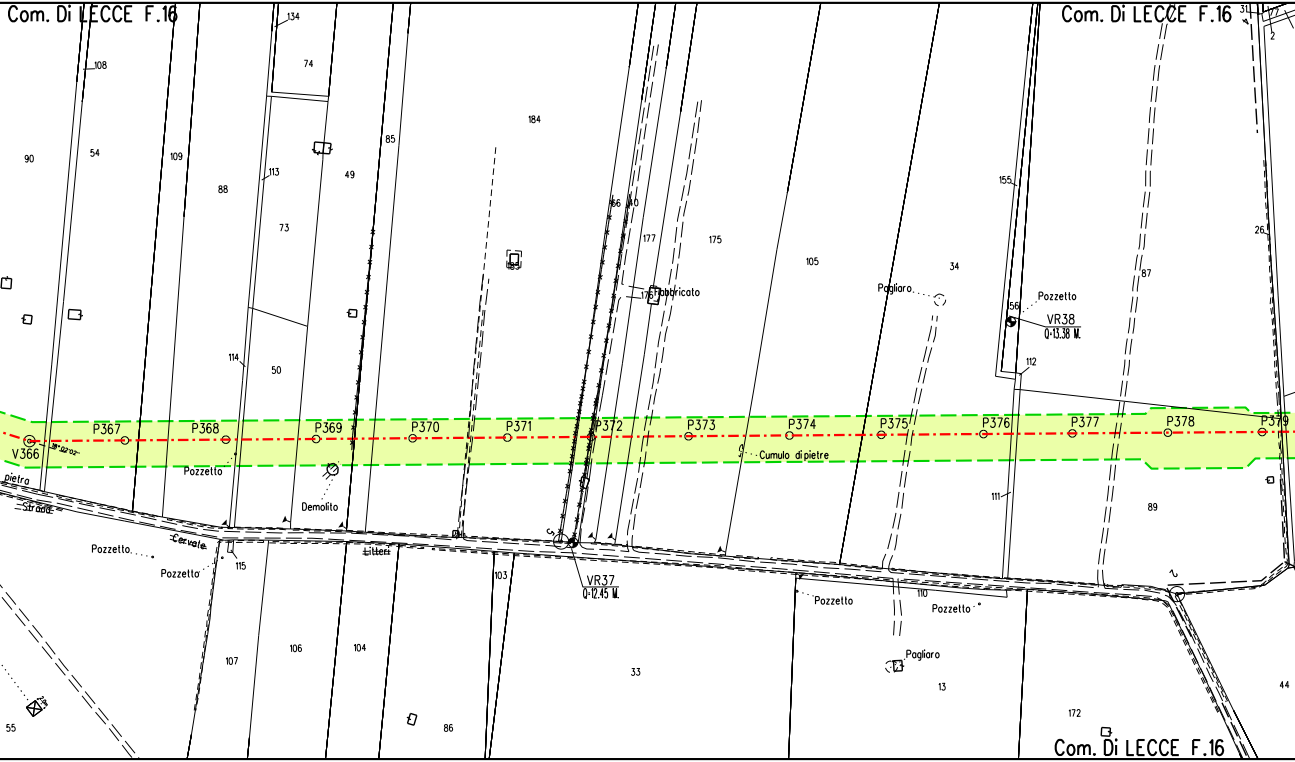
Com. Di LECCE F.16
Com. Di LECCE F.16
Com. Di LECCE F.16
V366
P367
P368
P369
P370
P371
P372
P373
P374
P375
P376
P377
P378
P379
VR37
Q=12.45 M.
VR38
Q=13.38 M.
Pozzetto
Pozzetto
Pozzetto
Pozzetto
Pozzetto
Pozzetto
Demolito
Fabbricato
Pagliaro
Pagliaro
Cumulo di pietre
Strada
Cervale
Litteri
pietra
108
134
74
184
90
54
109
88
113
73
49
85
66
10
177
175
105
34
155
26
87
56
112
114
50
111
89
115
103
110
107
106
104
33
13
172
86
55
44
176
31
2

PR	PR	PR	PN

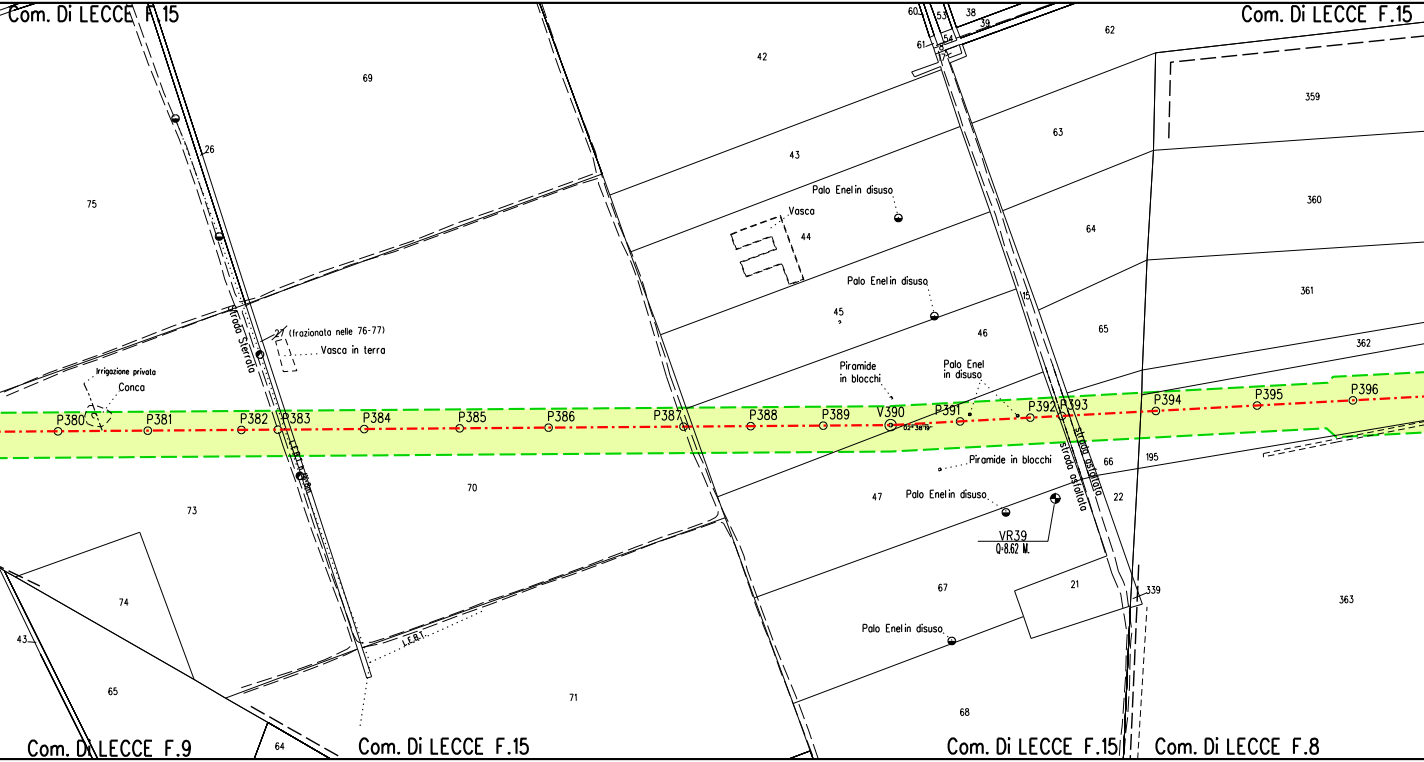

Com. Di LECCE F.15
Com. Di LECCE F.15
Com. Di LECCE F.9
Com. Di LECCE F.15
Com. Di LECCE F.15
Com. Di LECCE F.8
69
75
26
42
43
44
45
46
47
60
53
38
39
61
54
62
63
64
65
66
67
68
359
360
361
362
363
195
22
21
339
70
71
73
74
43
65
64
15
Palo Enelin disuso
Vasca
Palo Enelin disuso
Piramide in blocchi
Palo Enel in disuso
Piramide in blocchi
Palo Enelin disuso
Palo Enelin disuso
VR39
Q=8.62 M.
Strada Sterrata
27 (frazionato nelle 76-77)
Vasca in terra
Irrigazione privata
Conca
strada asfaltata
strada asfaltata
P380
P381
P382
P383
P384
P385
P386
P387
P388
P389
V390
P391
P392
P393
P394
P395
P396

	AREA ATTRAV.	IP	AREA ATTRAV.	PN	PR	PR	PR

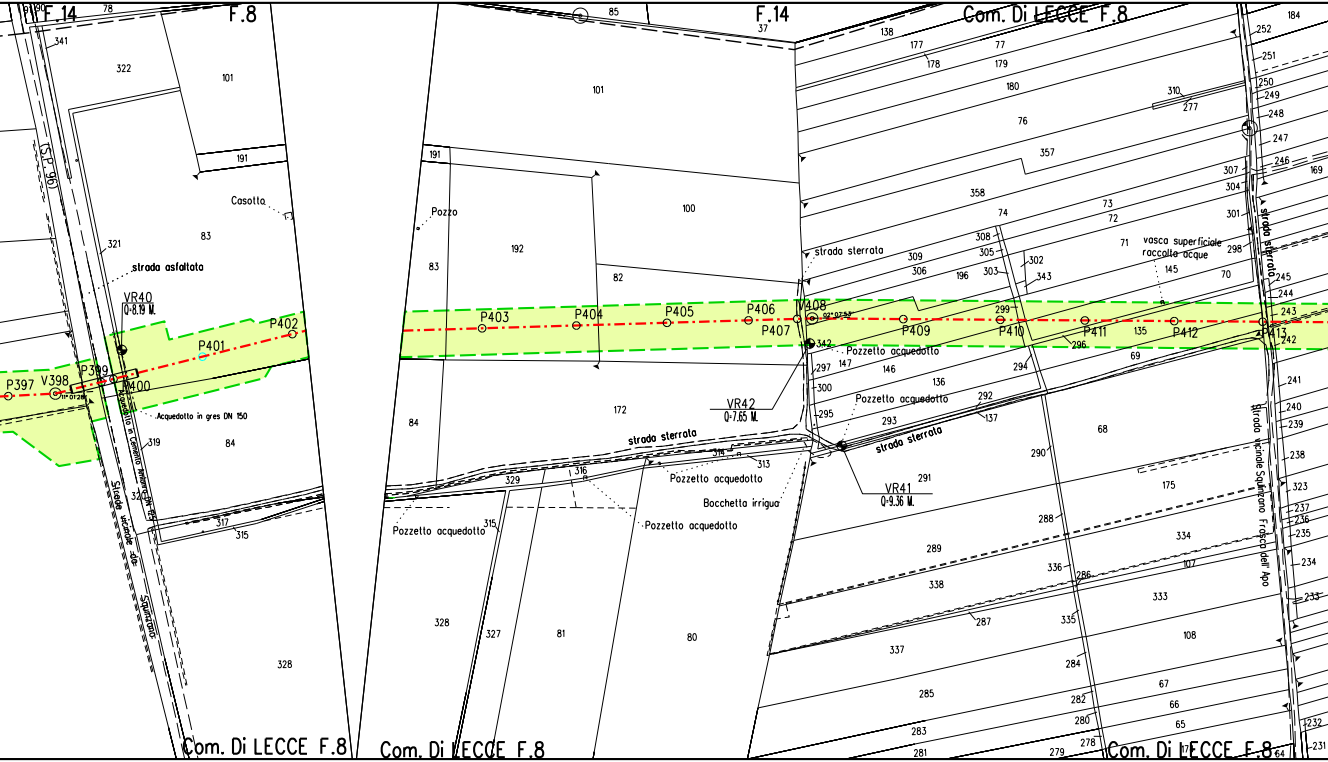
F.14
F.8
F.14
Com. Di LECCE F.8
Com. Di LECCE F.8
Com. Di LECCE F.8
Com. Di LECCE F.8
(S.P. 96)
Strada vicinale da Squinzano
Casotta
strada asfaltata
VR40
Q=8.19 M.
P397
V398
P399
P400
P401
P402
Acquedotto in gres DN 150
Acquedotto in Cemento Amianto DN 125
Pozzo
P403
P404
P405
P406
P407
V408
P409
P410
P411
P412
P413
VR42
Q=7.65 M.
VR41
Q=9.36 M.
strada sterrata
strada sterrata
strada sterrata
strada sterrata
Pozzetto acquedotto
Pozzetto acquedotto
Pozzetto acquedotto
Pozzetto acquedotto
Pozzetto acquedotto
Bocchetta irrigua
vasca superficiale raccolta acque
Strada vicinale Squinzano Frasca dell'Apo
91
90
78
341
322
101
191
83
321
84
319
320
317
315
328
85
37
101
191
100
192
83
82
84
172
316
314
313
329
315
328
327
81
80
138
177
178
77
179
180
76
357
358
74
73
72
71
308
305
309
306
196
303
302
343
145
70
310
277
299
296
135
342
147
146
297
300
295
136
294
69
292
137
293
68
290
291
175
288
334
289
336
286
107
338
333
287
335
108
337
284
285
67
282
66
280
65
283
281
279
278
64
184
252
251
250
249
248
247
246
169
307
304
301
298
245
244
243
242
241
240
239
238
323
237
236
235
234
233
232
231

PR	PR	PN	PR

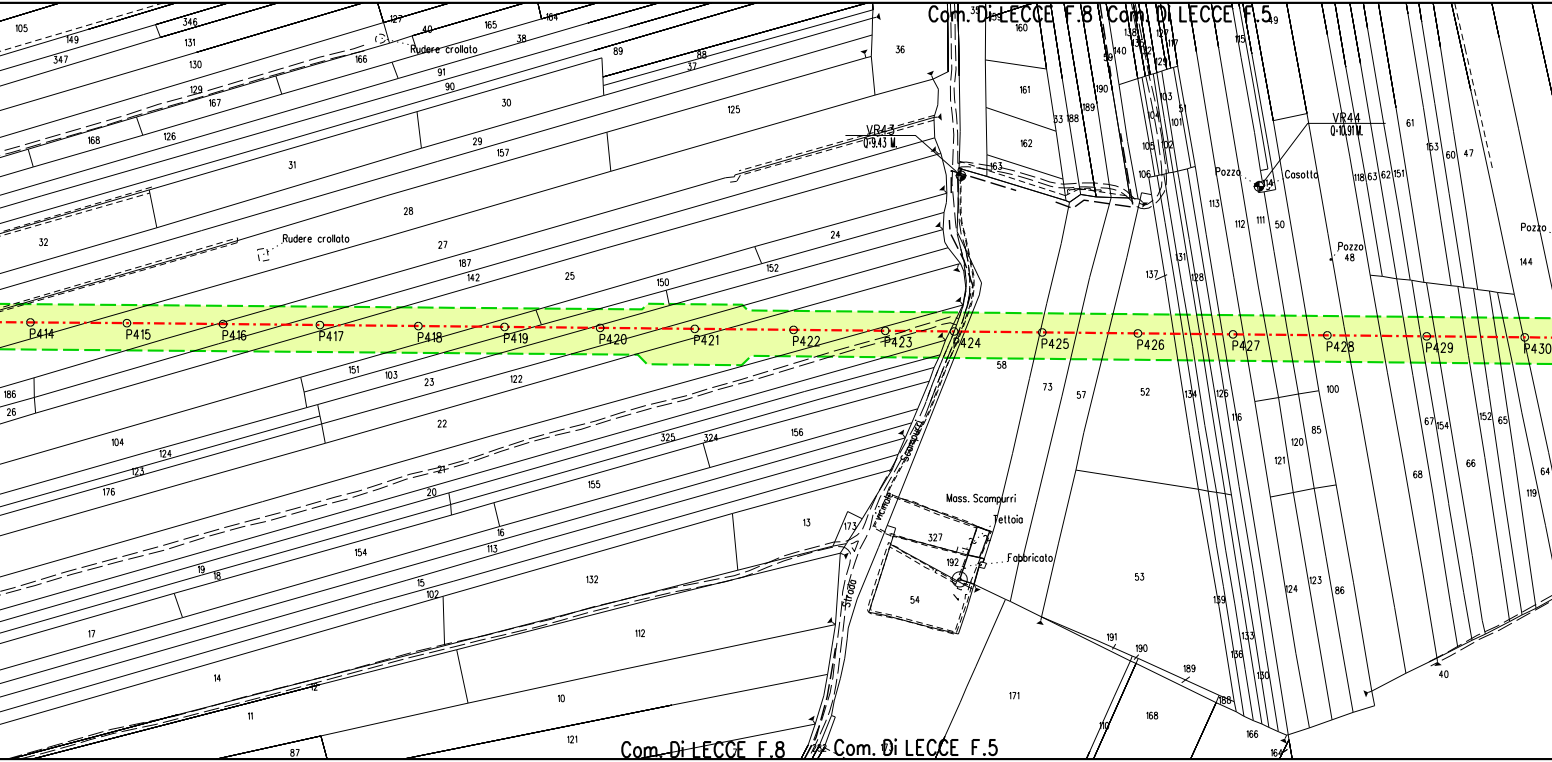
Com. Di LECCE F.8
Com. Di LECCE F.5
VR43
0-9.43 M.
VR44
0-10.91 M.
Rudere crollato
Rudere crollato
Pozzo
Casotto
Pozzo
Pozzo
Mass. Scampurri
Tettoia
Fabbricato
Strada Vicinale Scampurri
P414
P415
P416
P417
P418
P419
P420
P421
P422
P423
P424
P425
P426
P427
P428
P429
P430
Com. Di LECCE F.8
Com. Di LECCE F.5

PR

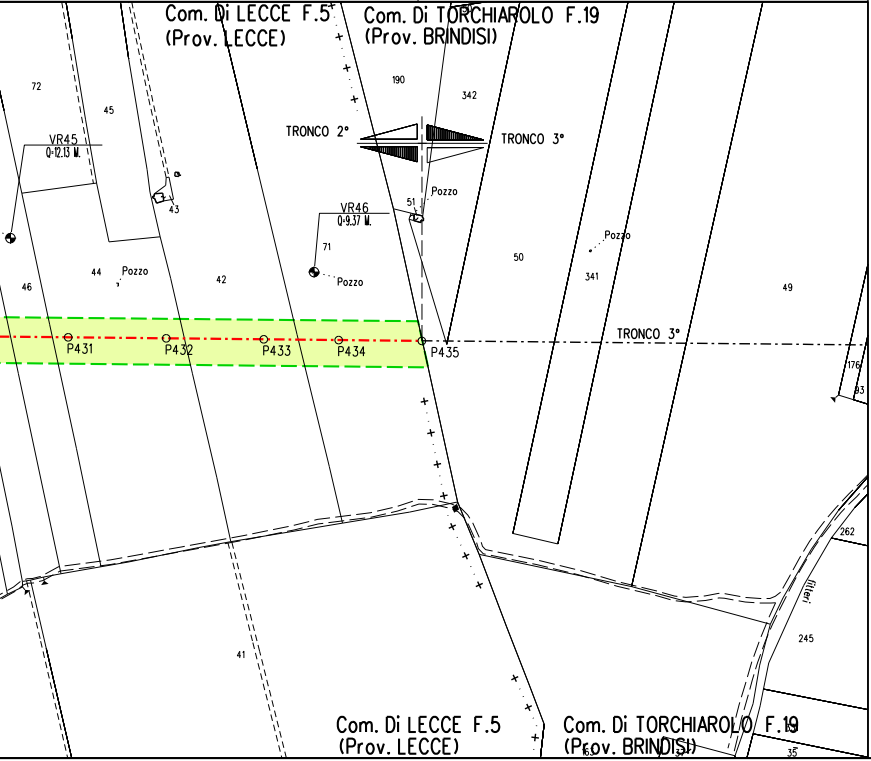
Com. Di LECCE F.5
(Prov. LECCE)
Com. Di TORCHIAROLO F.19
(Prov. BRINDISI)
72
45
VR45
Q=12.13 M.
190
342
TRONCO 2°
TRONCO 3°
43
Pozzo
51
VR46
Q=9.37 M.
71
Pozzo
Pozzo
50
341
Pozzo
44
Pozzo
42
46
49
P431
P432
P433
P434
P435
TRONCO 3°
176
53
262
filieri
245
41
Com. Di LECCE F.5
(Prov. LECCE)
Com. Di TORCHIAROLO F.19
(Prov. BRINDISI)
35

STRALCIO "A" - PIAZZOLA "P10" E STRADA "S8"

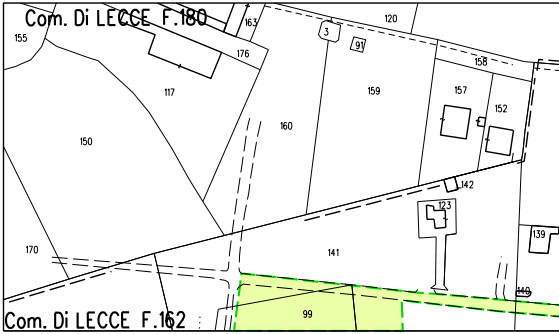
Com. Di LECCE F.180
155
163
120
3
91
176
158
117
159
157
152
160
150
142
123
170
141
139
99
149
Com. Di LECCE F.162

STRALCIO PLANIMETRICO 1:2000

STRALCIO "B" - STRADA "S10" E STRADA "S11"

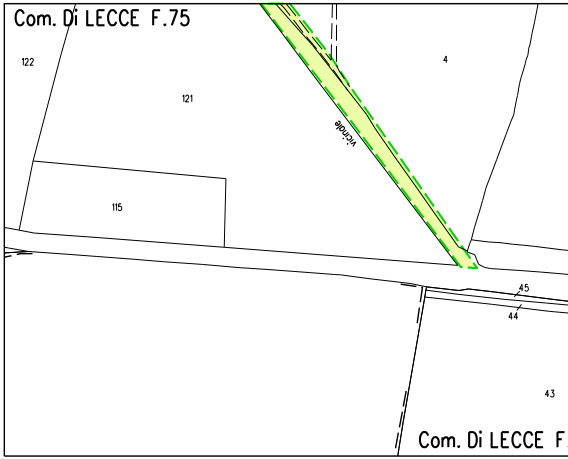
Com. Di LECCE F.75
122
4
121
vicinale
115
45
44
43
Com. Di LECCE F

STRALCIO PLANIMETRICO 1:2000

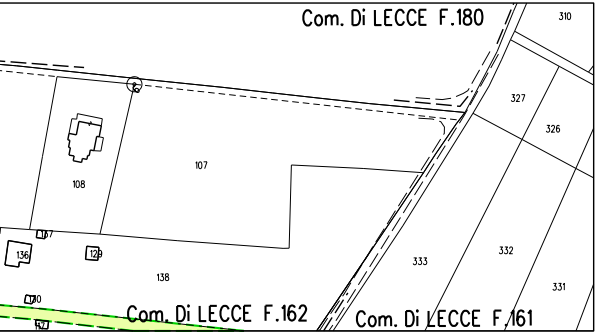
Com. Di LECCE F.180
310
327
326
107
108
136
129
138
333
332
331
Com. Di LECCE F.162
Com. Di LECCE F.161

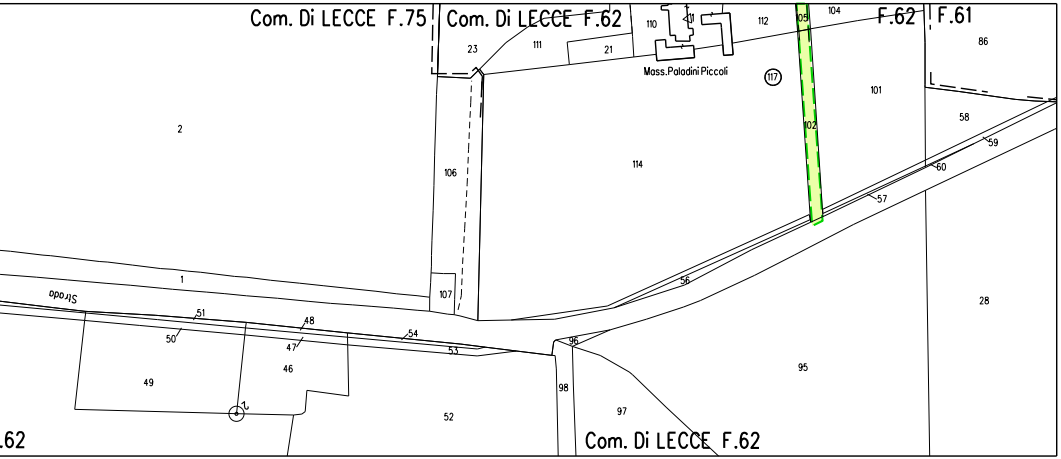
Com. Di LECCE F.75
Com. Di LECCE F.62
110
112
105
104
F.62
F.61
86
23
111
21
Mass.Paladini Piccoli
117
101
2
106
114
102
58
59
60
57
1
Strada
107
56
51
50
48
47
54
53
46
49
96
98
95
28
52
97
Com. Di LECCE F.62
.62

LEGENDA

🟩 AREA DI OCC

-·-·- METANODOTTO

SIMBOLI

-·-·- condotta i

◎ V1 vertice

○ P2 picchetto

◐ caposaldo

-·-·- gasdotti

-··-··- gasdotti

ABBREVIAZIONI

PN area di passaggio
PT area di passaggio
PI area di passaggio
PR area di passaggio
PP area di passaggio
IP interruzione pist
area attrav. area car

UPAZIONE LAVORI

IN PROGETTO

n progetto

SNAM in esercizio

terzi

con pista normale

con pista sopra tubo

con inversione di pista

con pista ristretta

con parallelismo tubazione esistente

a

ntiere utilizzata per attraversamento

DISEGNI TIPOLOGICI:

COSTRUZIONE SENSO GAS

PN	area di passaggio normale (STD-502)
PR	area di passaggio ristretta (STD-502)
PN/PP	area di passaggio normale (parallelismo con tubazione esistente) (STD-506)
PR/PP	area di passaggio ristretta (parallelismo con tubazione esistente) (STD-506)
PN/PP/PT	area di passaggio normale (parallelismo con tubazione esistente e passaggio sopra tubo) (STD-504)
PR/PP/PT	area di passaggio ristretta (parallelismo con tubazione esistente e passaggio sopra tubo) (STD-504)

COSTRUZIONE CONTRO SENSO GAS

PN/PI	area di passaggio normale con inversione di pista (STD-503)
PR/PI	area di passaggio ristretta con inversione di pista (STD-503)
PN/PP/PI	area di passaggio normale con inversione pista (parallelismo con tubazione esistente) (STD-507)
PR/PP/PI	area di passaggio ristretta con inversione pista (parallelismo con tubazione esistente) (STD-507)
PN/PP/PT/PI	area di passaggio normale con inversione pista (parallelismo con tubazione esistente e passaggio sopra tubo) (STD-505)
PR/PP/PT/PI	area di passaggio ristretta con inversione pista (parallelismo con tubazione esistente e passaggio sopra tubo) (STD-505)

NOTE:

1. In corrispondenza di parallelismi e/o interferenze dell'area di passaggio con linee elettriche aeree, l'appaltatore dovra' procedere all'esatta determinazione dell'altezza dei conduttori e del loro voltaggio in modo da poter adottare i necessari provvedimenti di sicurezza propedeutici alla esecuzione dei lavori di costruzione.
2. L'appaltatore dovra' procedere all'esatto accertamento di cavi, tubazioni e fogne interrate interferenti con la linea, mediante scavi a mano.
3. Copertura normale minima m. 1.50.

Il presente disegno e' di proprieta' aziendale - La societa' tutelera' i propri diritti a termine di legge.

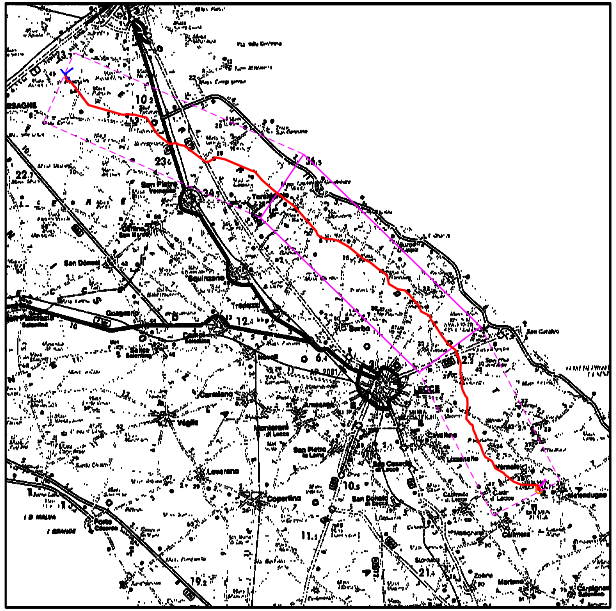

COROGRAFIA **SCALA 1:** 300.000

0	23/06/17	EMISSIONE PER APPALTO	G.AIUDI	M.BEGINI	H.D.AIUDI F.FERRINI
Rev.	DATA	DESCRIZIONE	ELABORATO	VERIFICATO	APPROVATO AUTORIZZATO

SNAM RETE GAS

PROGETTISTA

techfem

Rif. TFM: 011014-10-DT-55E-1206

COMMESSA	CODICE TECNICO
NR/13167	16153

Metanodotto INTERCONNESSIONE TAP
DN 1400 (56"), DP 75 bar

2° TRONCO LECCE - TORCHIAROLO
PLANIMETRIA CATASTALE CON AREE
OCCUPAZIONE LAVORI

DIS. N. PL-201

REVISIONE 0

FG. 1 DI 1

SCALA 1:2000