DATI TECNICI FUNZIONALI	
VIMINATE, FASCINATE, INERBIMENTI	
PALIZZATE	
BRIGLIE, GABBIONATE, SCOGLIERE	
DIAFRAMMI IN SACCHETTI	
PARALLELISMO	
AREA DI PASSAGGIO	
STRADE DI ACCESSO - PIAZZOLE	
ATTRAVERSAMENTO SERVIZI	
SFIATI, POSTI DI MISURA P.C.	
PROTEZIONI MECCANICHE E LUNGHEZZE	
PEZZI SPECIALI IN LINEA	
TIPO TUBAZIONE E LUNGHEZZE	
FUNZIONI DEL "PUNTO"	
CONFINI AMMINISTRATIVI	

DATI CARATTERISTICI

DATI DI COSTRUZIONE

PRESSIONE DI PROGETTO 75.0 bar
PRESSIONE MASSIMA DI ESERCIZIO (MOP) 75.0 bar
GRADO DI UTILIZZAZIONE DICHIARATO f - 0.72

REALIZZATO IN CONFORMITA' AL D.M. 17/04/2008
CONFORMITA' AL D.M NUMERO
PER MODIFICHE REALIZZATE SUCCESSIVAMENTE

RIVESTIMENTO GIUNTI DI SALDATURA
Fasce Termorestringenti

IMPIANTO MUNITO DI CAVO TELE

DATI GENERALI

DN	1400	SP	21.8	[UNI-EN]	4350.26 m
DN	1400	SP	18.7	[UNI-EN]	10967.53 m

LUNGHEZZA TOTALE IMPIANTO 15317.79 m.

FASE EMISSIONE Progetto

PLANIMETRIA 1:2000

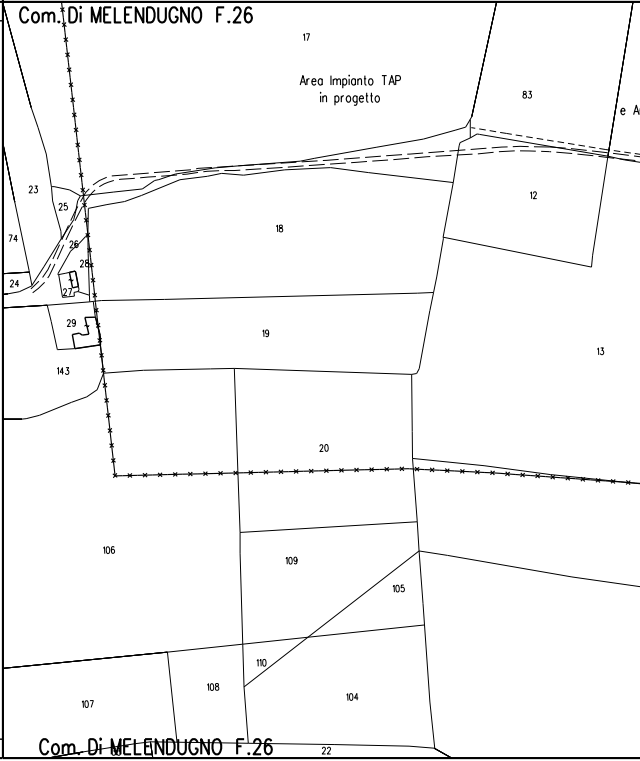
Com. Di MELENDUGNO F.26
17
Area Impianto TAP
in progetto
83
e A
23
25
74
26
28
24
27
29
18
12
19
13
143
20
106
109
105
110
108
104
107
Com. Di MELENDUGNO F.26
22

CONFINI AMMINISTRATIVI

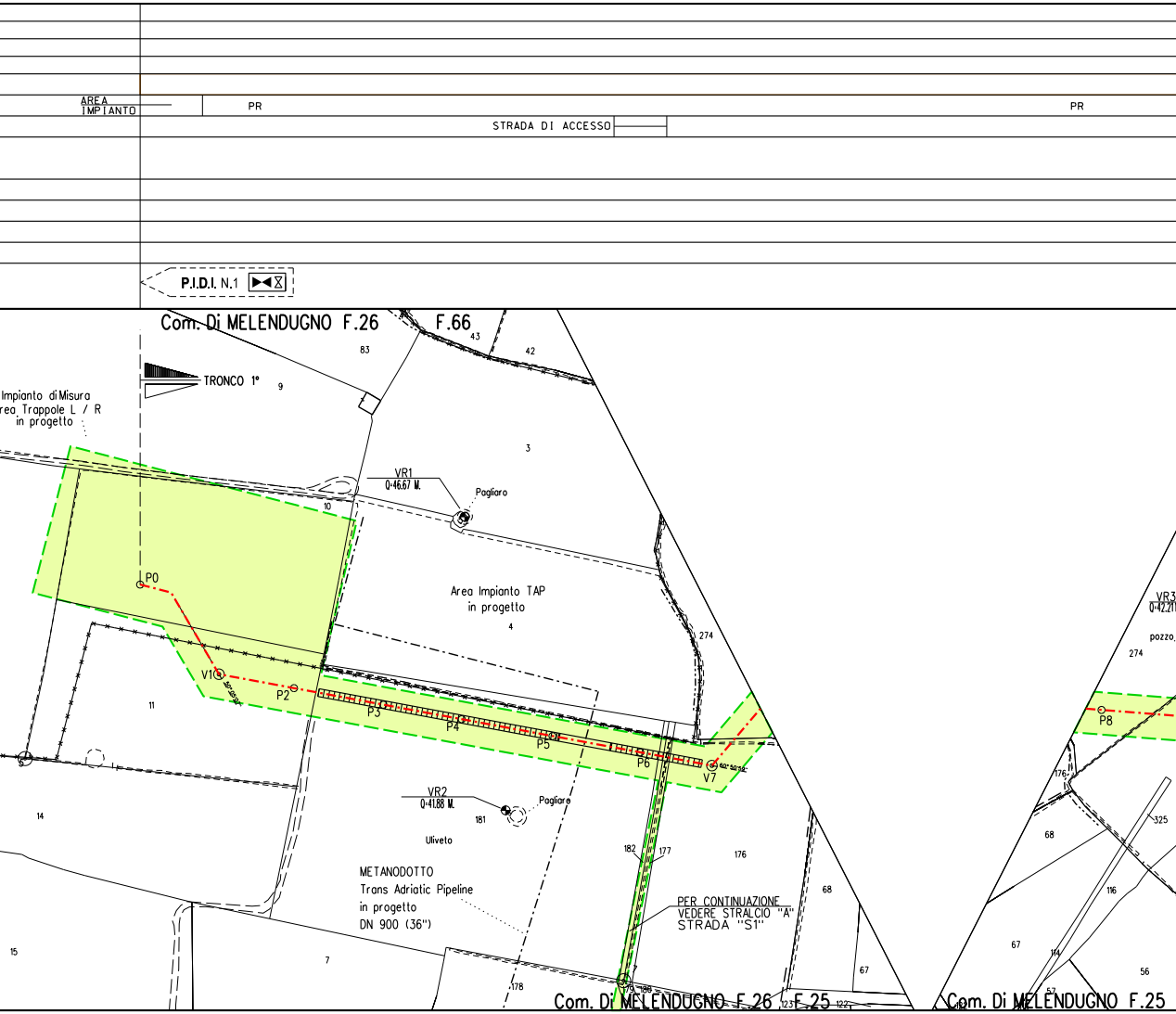
AREA IMPIANTO
PR
PR
STRADA DI ACCESSO
P.I.D.I. N.1
Com. Di MELENDUGNO F.26
F.66
TRONCO 1°
Impianto di Misura
rea Trappole L / R
in progetto
83
43
42
9
3
10
VR1
Q=46.67 M.
Pagliaro
Area Impianto TAP
in progetto
4
274
P0
V1
P2
P3
P4
P5
P6
V7
11
5
14
VR2
Q=41.88 M.
Pagliaro
181
Uliveto
METANODOTTO
Trans Adriatic Pipeline
in progetto
DN 900 (36")
182
177
176
68
PER CONTINUAZIONE
VEDERE STRALCIO "A"
STRADA "S1"
15
7
178
179
180
67
Com. Di MELENDUGNO F.26
F.25
123
122
VR3
Q=42.21
pozzo
274
P8
176
325
68
116
67
114
57
56
Com. Di MELENDUGNO F.25

PR	PR	PN	PN
			AREA PIAZZOLA

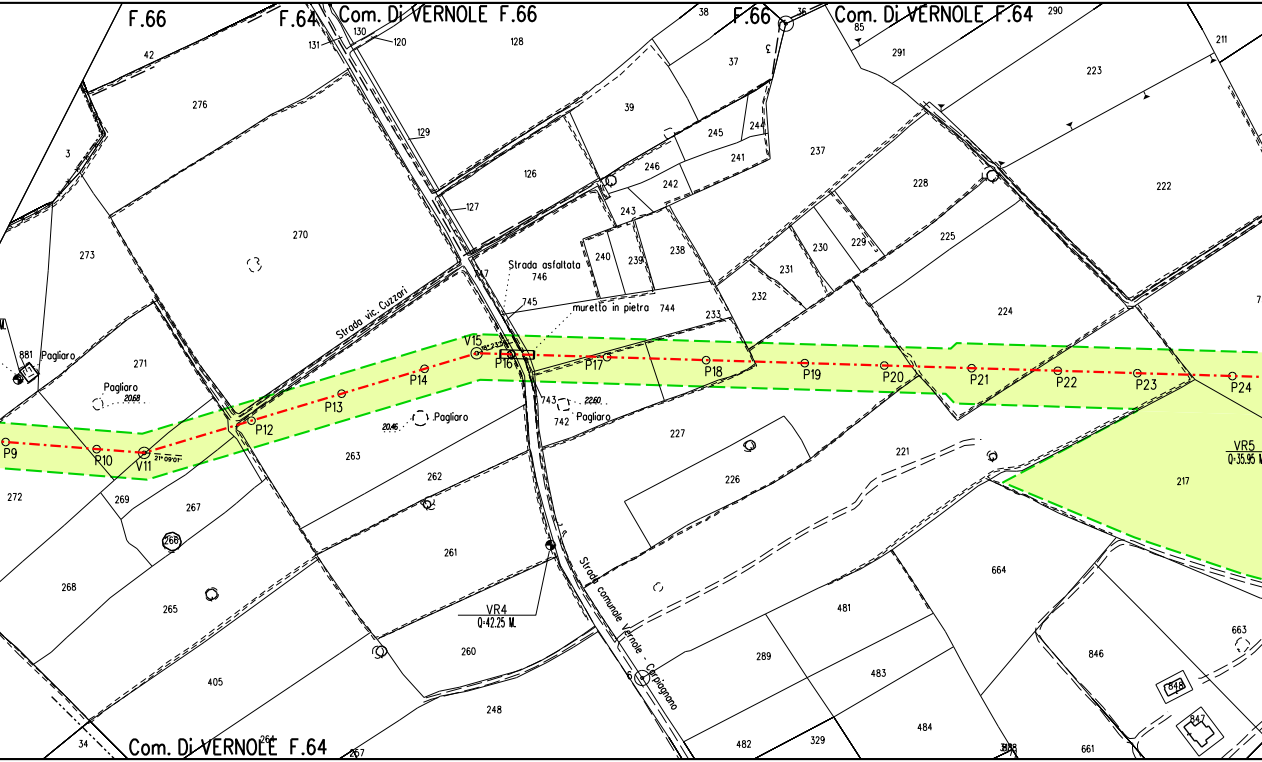
F.66
F.64
Com. Di VERNOLE F.66
F.66
Com. Di VERNOLE F.64
Com. Di VERNOLE F.64
42
276
3
273
270
131
130
120
128
129
127
126
38
37
39
245
244
241
246
242
243
240
239
238
237
36
85
290
291
223
211
222
228
225
229
230
231
232
224
233
Strada vic. Cuzzari
Strada asfaltata
746
745
747
744
muretto in pietra
881
Pagliaro
271
Pagliaro
20.68
V15
P16
P17
P18
P19
P20
P21
P22
P23
P24
P14
P13
P12
P9
P10
V11
21°09'01"
743
22.60
742
Pagliaro
20.46
Pagliaro
263
262
227
221
VR5
Q=35.95 M
217
226
272
269
267
266
268
265
261
VR4
Q=42.25 M.
Strada comunale Vernole - Carpignano
664
481
663
846
848
847
289
483
484
260
248
405
34
264
267
482
329
661

PN	PR	PR	PR	AREA ATTRAVERSAMENTO	IP	AREA ATTRAV.	PN	PR	PR

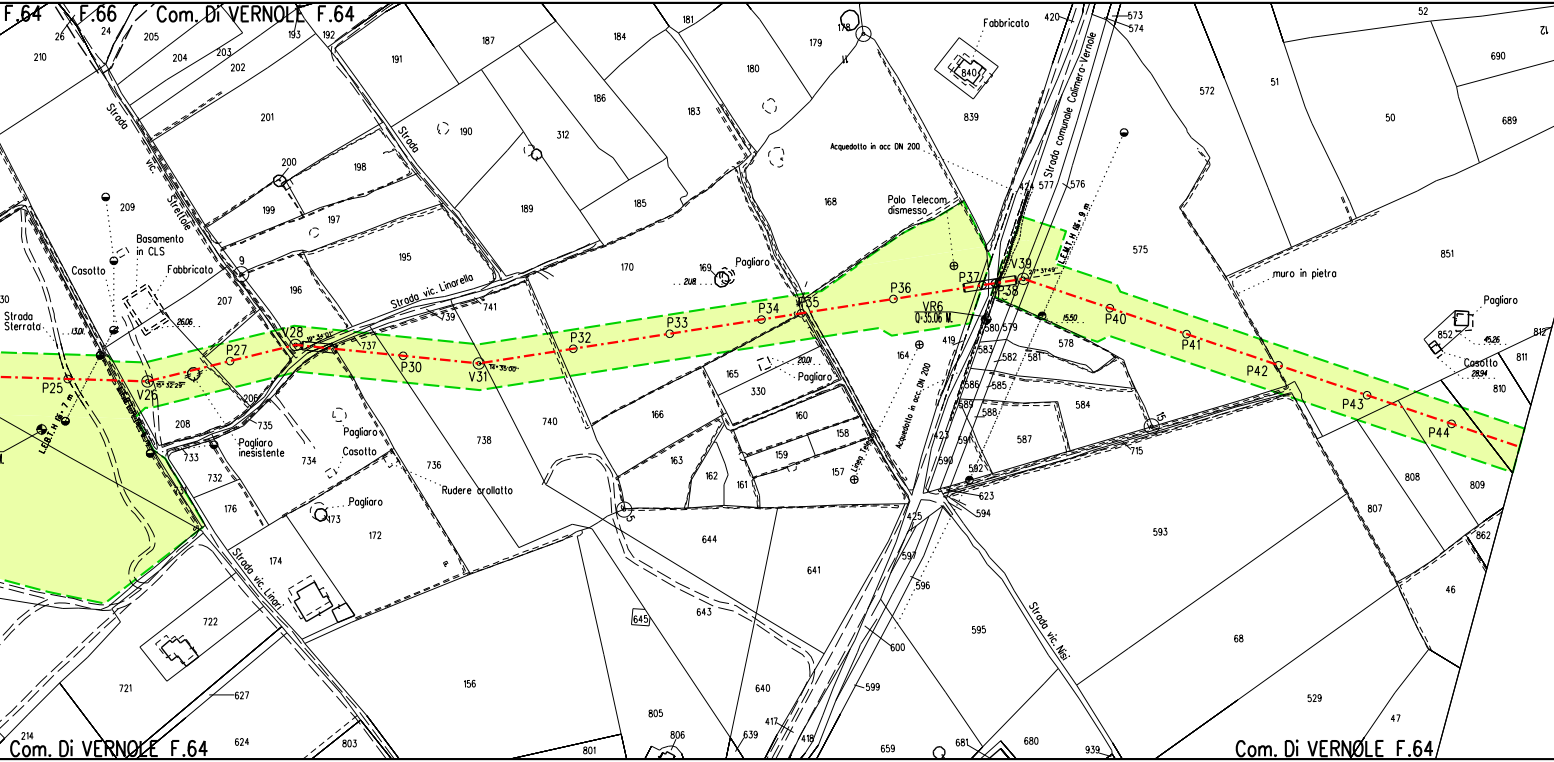

F.64
F.66
Com. Di VERNOLE F.64
Strada vic. Sferlone
Strada
Strada vic. Linarello
Strada vic. Linari
Strada comunale Calimera-Vernole
Strada vic. Nisi
Basamento in CLS
Casotto
Fabbricato
Strada Sterrata
Pagliaro
Pagliaro inesistente
Rudere crollato
Acquedotto in acc DN 200
Palo Telecom dismesso
muro in pietro
P25
V26
P27
V28
P30
V31
P32
P33
P34
V35
P36
P37
P38
V39
P40
P41
P42
P43
P44
VR6
Q=35.06 M.
Com. Di VERNOLE F.64

PR	PN	PR	PR

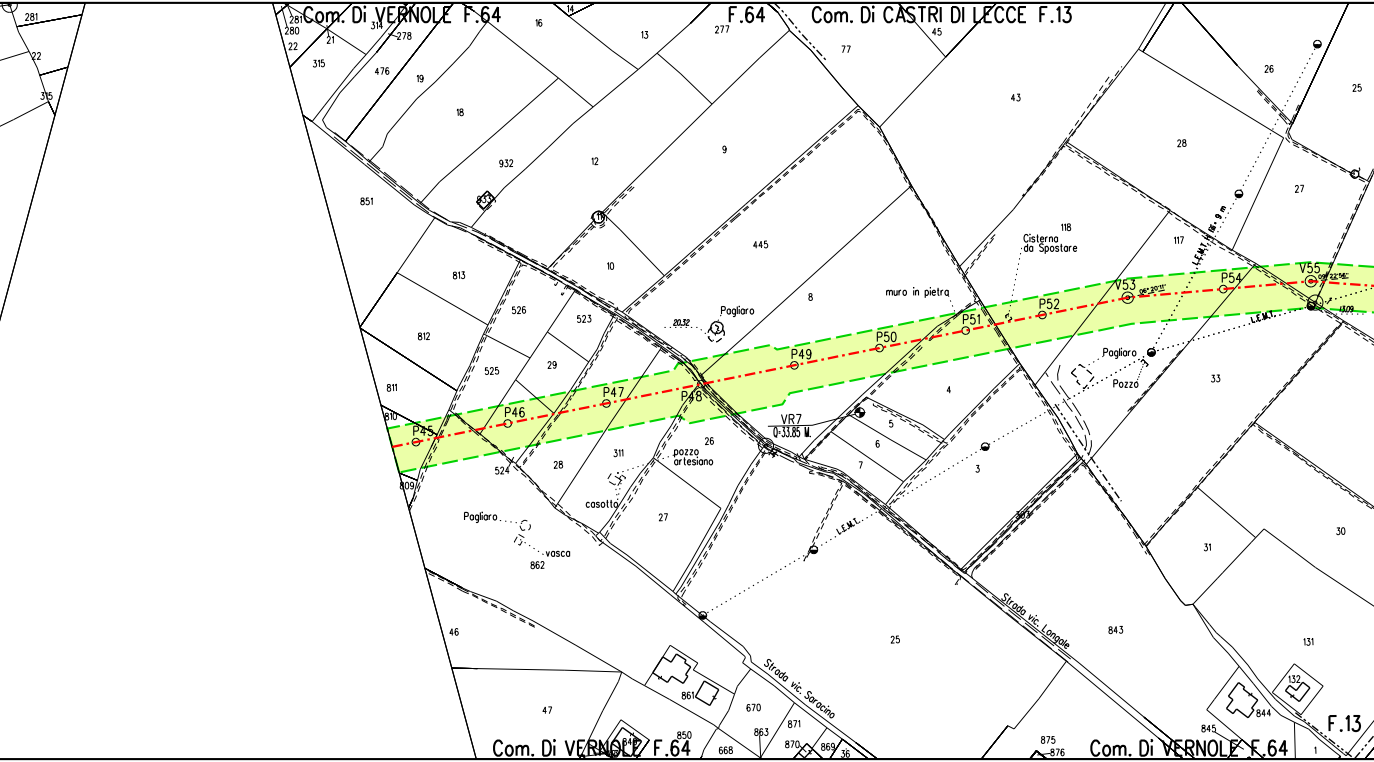

Com. Di VERNOLE F.64
F.64
Com. Di CASTRI DI LECCE F.13
Com. Di VERNOLE F.64
Com. Di VERNOLE F.64
F.13
P45
P46
P47
P48
P49
P50
P51
P52
V53
P54
V55
VR7
Q=33,85 M.
Pagliaro
Pagliaro
Pagliaro
Pozzo
pozzo artesiano
casotto
vasca
Cisterna da Spostare
muro in pietra
L.E.M.T.
L.E.M.T.
L.E.M.T.
Strada vic. Saracino
Strada vic. Longale
281
280
22
315
21
314
278
476
19
18
16
14
13
277
77
45
43
26
25
28
27
117
118
932
12
9
445
8
851
813
812
811
810
809
526
523
525
29
10
524
28
311
26
27
862
4
5
6
7
3
33
31
30
843
25
46
47
861
670
663
871
870
869
36
850
668
875
876
845
844
132
131
1

PR	PN	AREA ATTR.	IP	AREA ATTRAV.	PR	PR

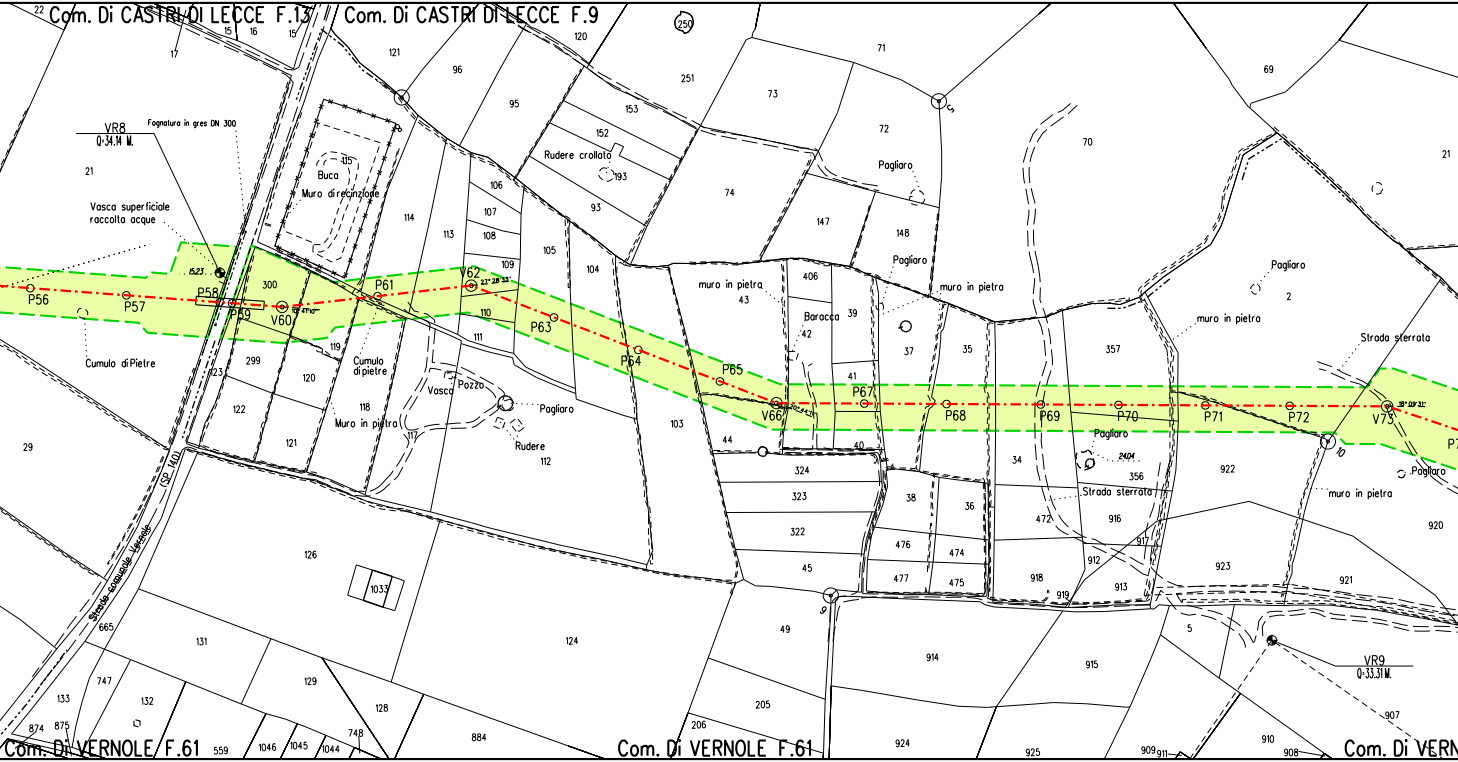
Com. Di CASTRI DI LECCE F.13
Com. Di CASTRI DI LECCE F.9
Com. Di VERNOLE F.61
Com. Di VERNOLE F.61
Com. Di VERN
VR8
Q=34.14 M.
Fognatura in gres DN 300
Vasca superficiale raccolta acque
Cumulo di Pietre
Buca
Muro di recinzione
Cumulo di pietre
Muro in pietra
Vasca
Pozzo
Pagliaro
Rudere
Rudere crollato
Pagliaro
Pagliaro
muro in pietra
Baracca
muro in pietra
Pagliaro
muro in pietra
Strada sterrata
Pagliaro
Strada sterrata
Pagliaro
muro in pietra
Strada comunale Vernole
(SP 140)
VR9
Q=33.31 M.
P56
P57
P58
P59
V60
P61
V62
P63
P64
P65
V66
P67
P68
P69
P70
P71
P72
V73
22
15
16
15
17
21
29
121
96
95
120
250
251
153
152
193
93
106
107
108
109
105
104
114
113
110
111
119
300
299
120
123
122
121
118
117
112
103
73
74
71
72
147
148
406
43
42
39
41
37
35
44
40
324
323
322
45
38
36
476
474
477
475
49
914
915
69
70
357
34
356
472
916
917
918
912
919
913
922
923
920
921
5
907
910
908
909
911
925
924
205
206
884
124
126
1033
131
129
128
748
132
133
665
747
874
875
559
1046
1045
1044
2
6
10
9
2404

CANTIERE MICROTUNNEL	PR	CANTIERE MICROTUNNEL	

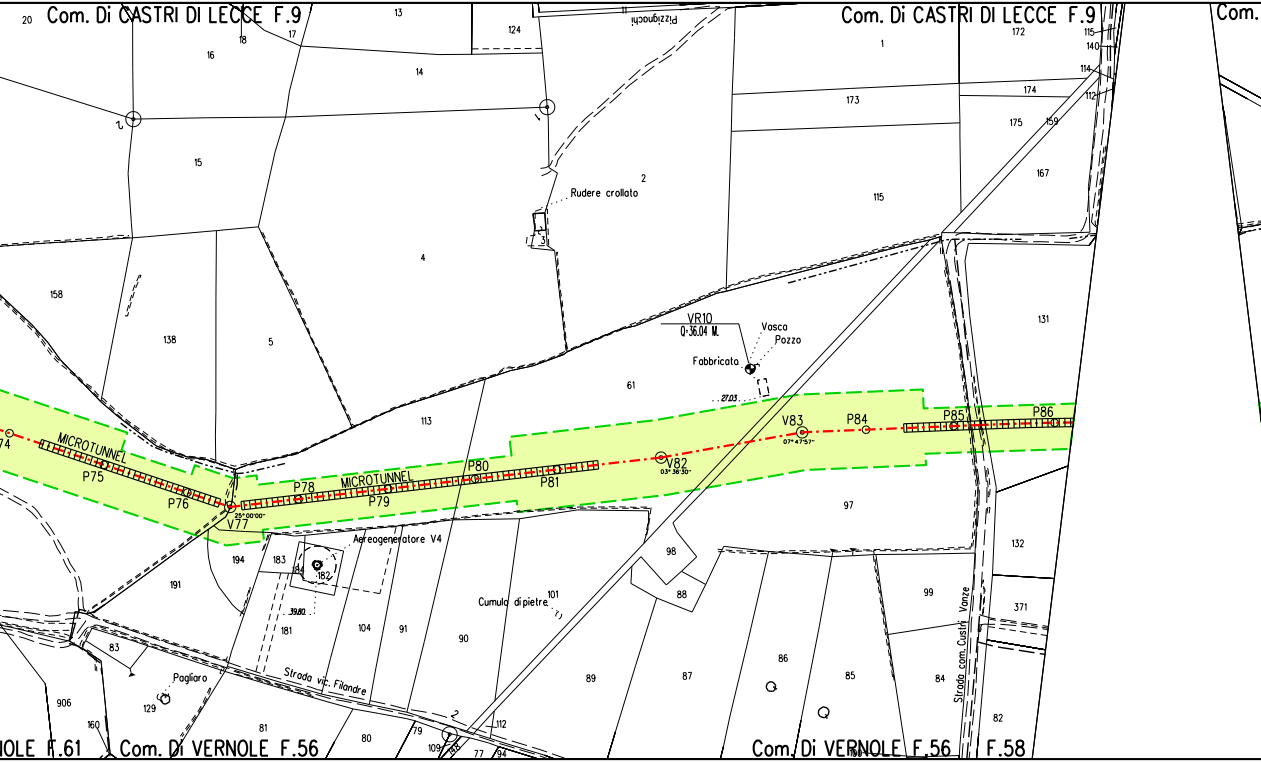

Com. Di CASTRI DI LECCE F.9
Com. Di CASTRI DI LECCE F.9
Com.
Rudere crollato
Pizzignachi
VR10
Q-36.04 M.
Vasca
Pozzo
Fabbricato
27.03
MICROTUNNEL
MICROTUNNEL
P74
P75
P76
V77
25°00'00"
P78
P79
P80
P81
V82
03°36'30"
V83
07°47'57"
P84
P85
P86
Aerogeneratore V4
Cumulo di pietre
Pagliaro
Strada vic. Filandre
Strada com. Castri Vanze
39.80
NOLE F.61
Com. Di VERNOLE F.56
Com. Di VERNOLE F.56
F.58
20
13
124
18
17
16
14
15
2
1
172
115
140
114
112
173
174
175
159
167
115
4
158
138
5
113
61
131
97
132
194
183
182
184
191
181
104
91
90
101
98
88
99
371
83
906
129
160
81
80
79
109
77
94
112
89
87
86
85
84
82

PR	PR	PN	PN	CANTIERE MICROTUNNEL	PN
		AREA PIAZZOLA			AREA PIAZZOLA

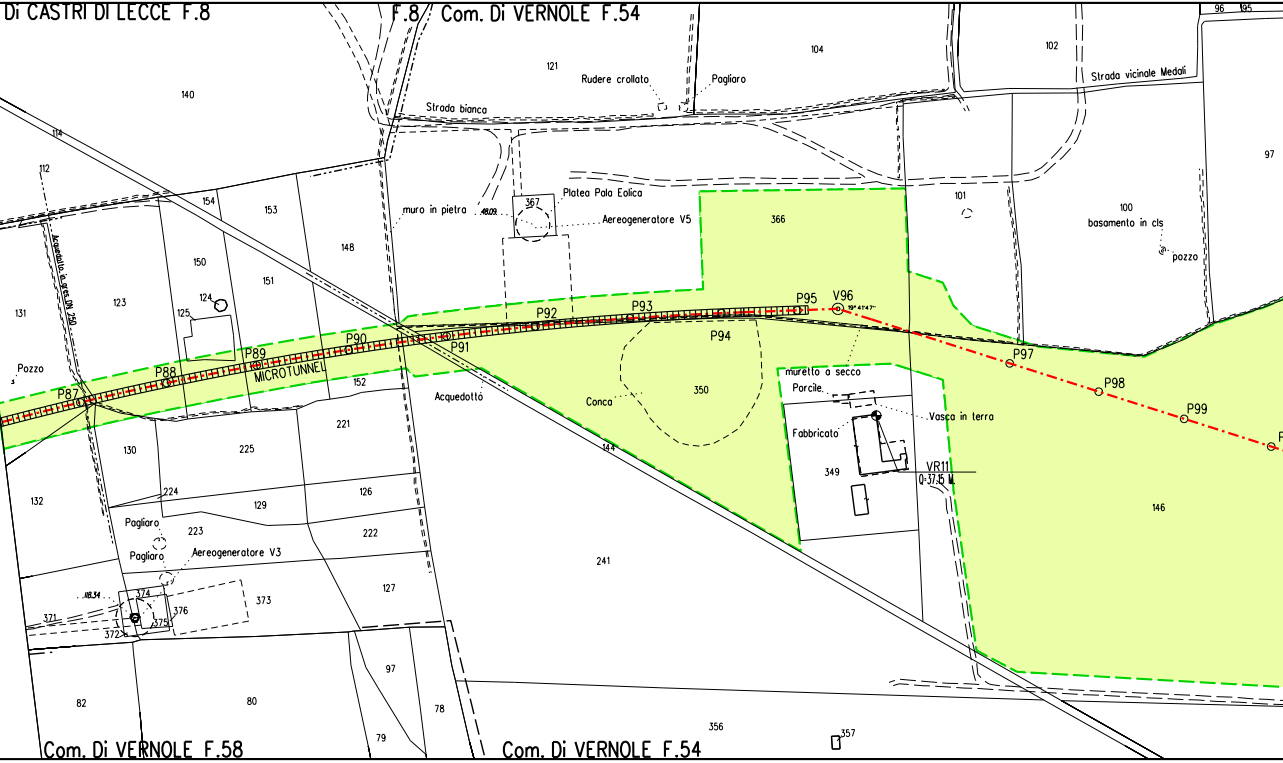
Di CASTRI DI LECCE F.8
F.8
Com. Di VERNOLE F.54
Com. Di VERNOLE F.58
Com. Di VERNOLE F.54
140
114
112
154
153
148
150
151
124
125
123
131
Acquedotto in gres DN 250
Pozzo
P87
P88
P89
MICROTUNNEL
P90
P91
P92
P93
P94
P95
V96
19°41'47''
P97
P98
P99
P
152
Acquedotto
121
Rudere crollato
Pagliaro
104
102
96
95
Strada vicinale Medali
97
Strada bianca
muro in pietra
48.09
367
Platea Pala Eolica
Aereogeneratore V5
366
101
100
basamento in cls
pozzo
350
Conca
144
muretto a secco
Porcile
Vasca in terra
Fabbricato
349
VR11
Q=37.15 M.
146
130
225
221
132
224
129
126
Pagliaro
223
222
Pagliaro
Aereogeneratore V3
118.34
374
371
375
376
372
373
127
241
97
82
80
78
79
356
357

PN	PR	PR	PR	AREA ATTRAV.	IP	AREA ATTRAV.	PN	PR
	STRADA DI ACCESSO							

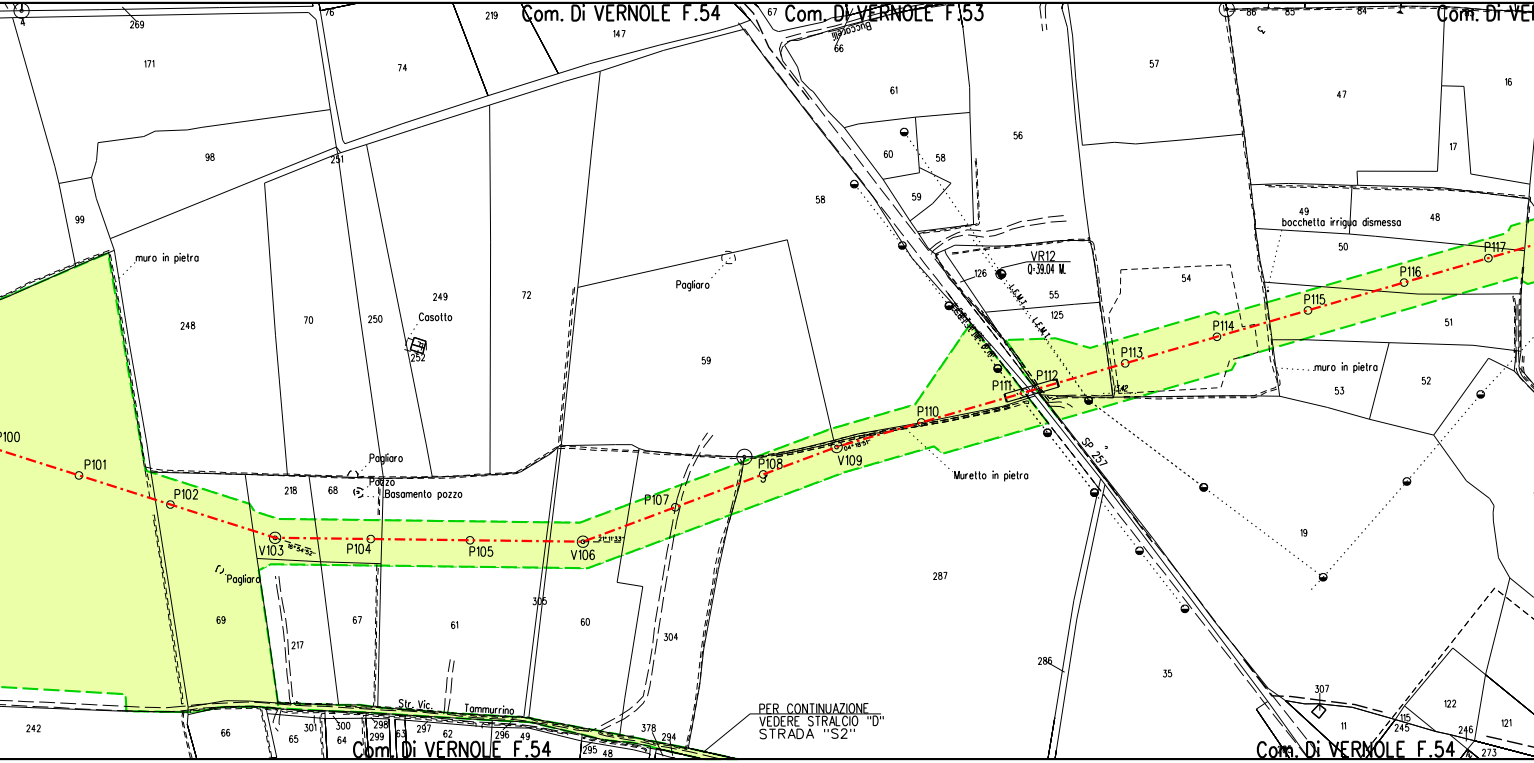
Com. Di VERNOLE F.54
Com. Di VERNOLE F.53
Com. Di VE
Com. Di VERNOLE F.54
Com. Di VERNOLE F.54
4
269
76
219
147
67
66
171
74
61
57
47
16
98
251
60
58
56
17
59
99
58
49
bocchetta irrigua dismessa
48
muro in pietra
Pagliaro
VR12
Q=39.04 M.
126
50
P117
249
72
55
54
P116
248
70
250
Casotto
252
125
LEMI
LEMI
P115
51
59
P114
P113
muro in pietra
P112
P111
142
52
53
P110
P100
P101
Pagliaro
Pozzo
Basamento pozzo
218
68
P102
P108
V109
Muretto in pietra
P107
V103
P104
P105
V106
SP 257
19
Pagliaro
287
69
67
61
305
60
304
217
286
35
Str. Vic.
Tammurrino
307
122
242
66
65
301
300
64
298
299
63
297
62
296
49
378
294
295
48
11
115
245
246
121
273

PER CONTINUAZIONE
VEDERE STRALCIO "D"
STRADA "S2"

PN	PR	PR

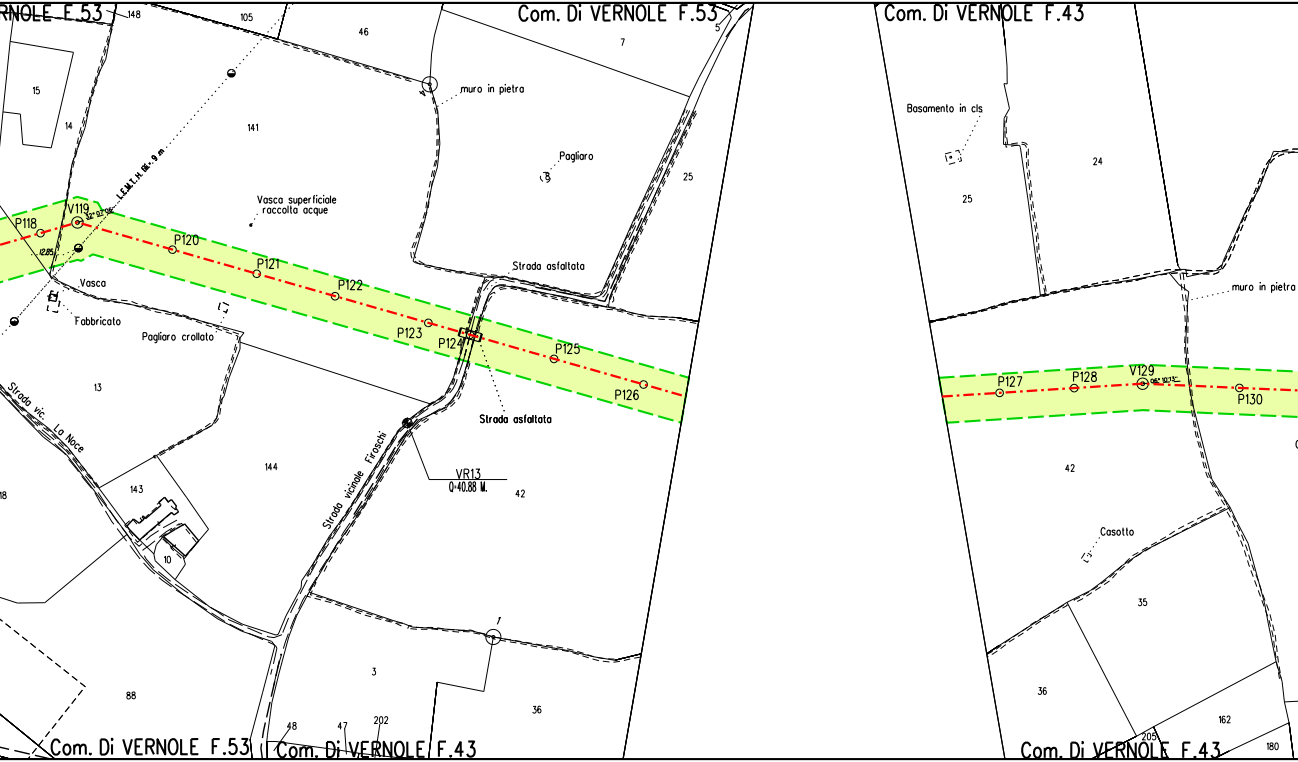
Com. Di VERNOLE F.53
148
105
46
Com. Di VERNOLE F.53
7
5
Com. Di VERNOLE F.43
15
14
141
muro in pietra
Pagliaro
25
Basamento in cls
24
25
Vasca superficiale raccolta acque
P118
V119
12.85
P120
P121
P122
P123
P124
P125
P126
Strada asfaltata
muro in pietra
P127
P128
V129
P130
Vasca
Fabbricato
Pagliaro crollato
Strada vic. La Noce
13
Strada asfaltata
VR13
Q=40.88 M.
42
42
Casotto
144
143
10
Strada vicinale Firoschi
18
88
3
36
35
36
162
180
48
47
202
205
Com. Di VERNOLE F.53
Com. Di VERNOLE F.43
Com. Di VERNOLE F.43

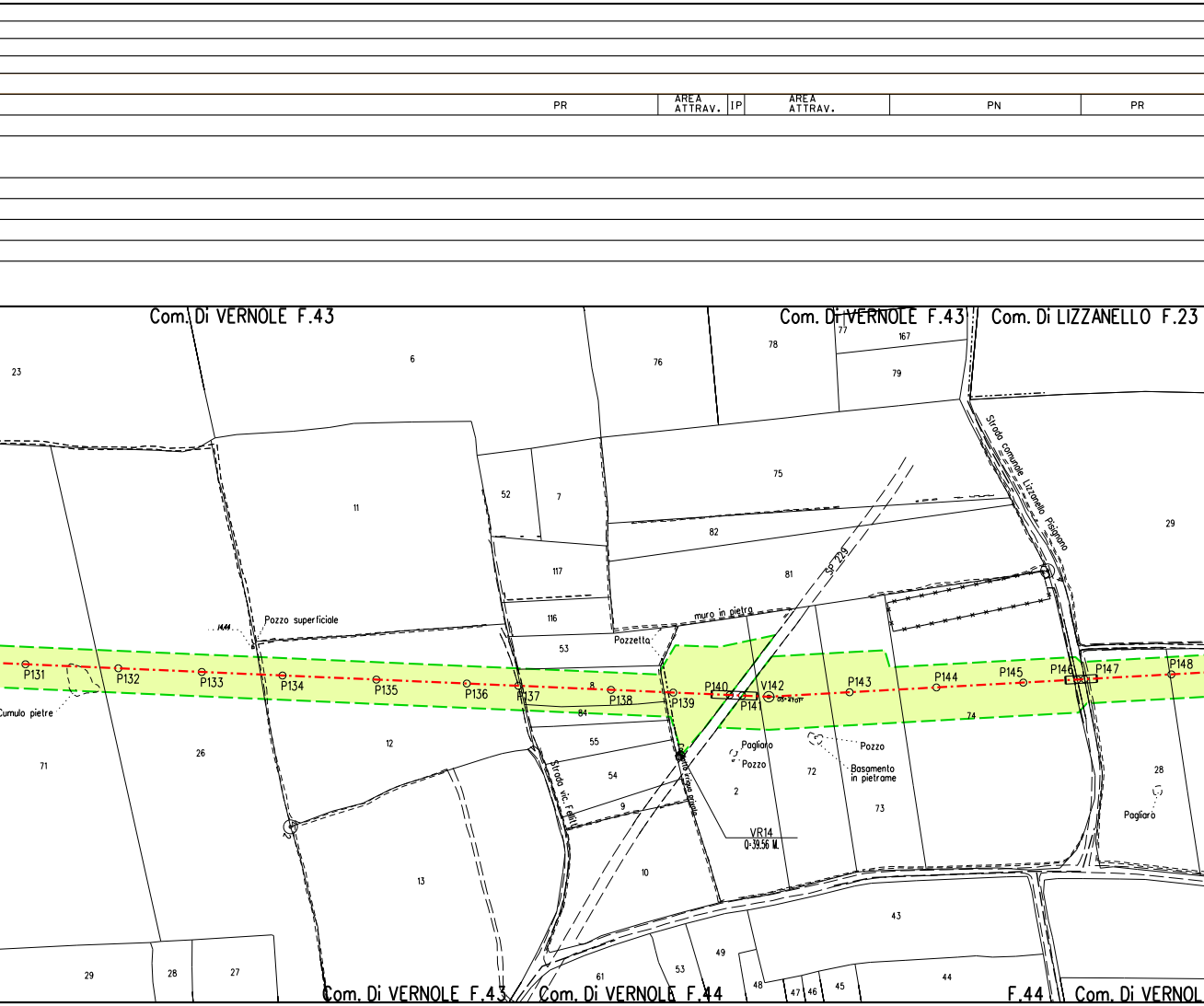
PR
AREA ATTRAV.
IP
AREA ATTRAV.
PN
PR
Com. Di VERNOLE F.43
Com. Di VERNOLE F.43
Com. Di LIZZANELLO F.23
Com. Di VERNOLE F.43
Com. Di VERNOLE F.44
F.44
Com. Di VERNOL
Strada comunale Lizzanello Pisignano
SP 229
muro in pietra
Pozzetto
Pozzo superficiale
Cumulo pietre
Strada vic. Felici
Pagliaro
Pozzo
Pozzo
Basamento in pietrame
Pagliaro
VR14
Q=39.56 M.
P131
P132
P133
P134
P135
P136
P137
P138
P139
P140
P141
V142
P143
P144
P145
P146
P147
P148
23
6
76
78
77
167
79
11
52
7
75
82
117
81
29
116
53
8
84
74
55
54
9
12
26
71
2
72
73
28
13
10
43
44
29
28
27
61
53
49
48
47
46
45

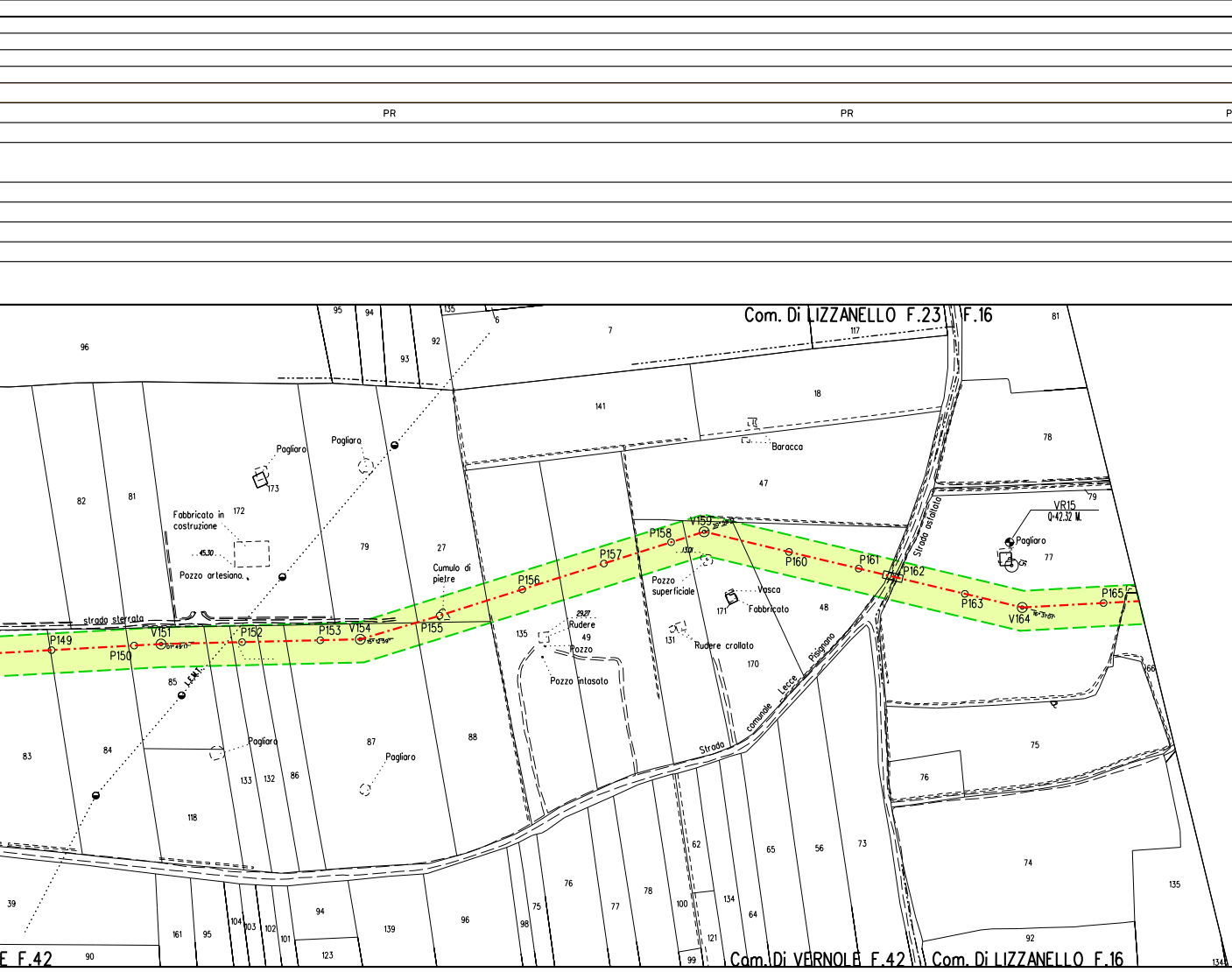
PR
PR
P
Com. Di LIZZANELLO F.23
F.16
Com. Di VERNOLE F.42
Com. Di LIZZANELLO F.16
E F.42
P149
P150
V151
P152
P153
V154
P155
P156
P157
P158
V159
P160
P161
P162
P163
V164
P165
VR15
Q=42.32 M.
strada sterrata
Strada asfaltata
Strada comunale Lecce Pisignano
Pagliaro
Fabbricato in costruzione
Pozzo artesiano
Cumulo di pietre
Rudere
Pozzo
Pozzo intasato
Pozzo superficiale
Vasca
Fabbricato
Rudere crollato
Baracca
96
95
94
135
6
7
117
81
92
93
141
18
78
47
82
81
173
172
79
27
77
79
171
48
135
49
131
170
66
85
75
83
84
133
132
86
87
88
76
118
62
65
56
73
74
135
39
161
95
104
103
102
101
94
123
139
96
75
98
76
77
78
100
134
64
121
99
92
90
134

R	PR	PN	PR	PR	PR

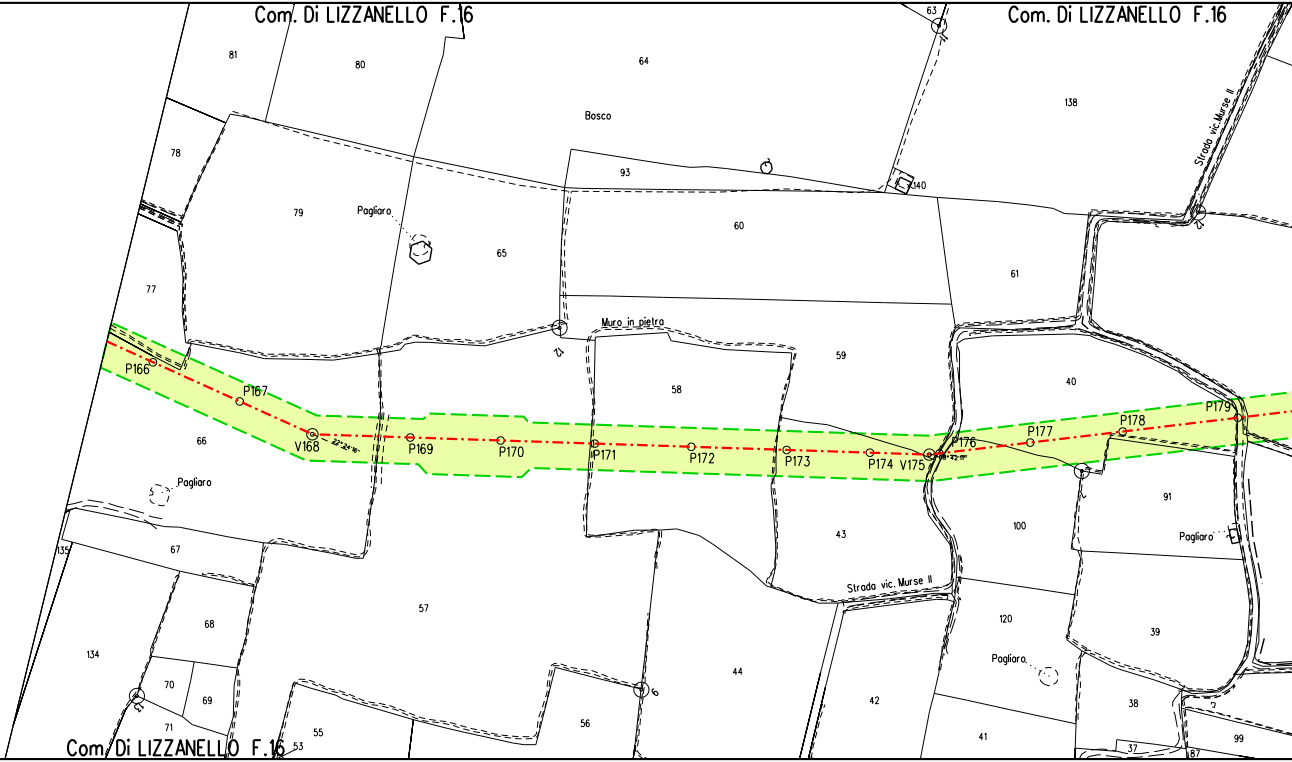
Com. Di LIZZANELLO F.16
Com. Di LIZZANELLO F.16
Com. Di LIZZANELLO F.16
81
80
64
63
138
Strada vic. Murse II
Bosco
93
140
78
79
Pagliaro
65
60
61
77
Muro in pietra
59
40
58
P166
P167
V168
P169
P170
P171
P172
P173
P174
V175
P176
P177
P178
P179
66
Pagliaro
91
Pagliaro
43
100
135
67
Strada vic. Murse II
57
120
39
68
134
44
Pagliaro
70
69
42
38
71
55
56
41
99
53
37
87

	PN	PR	PR

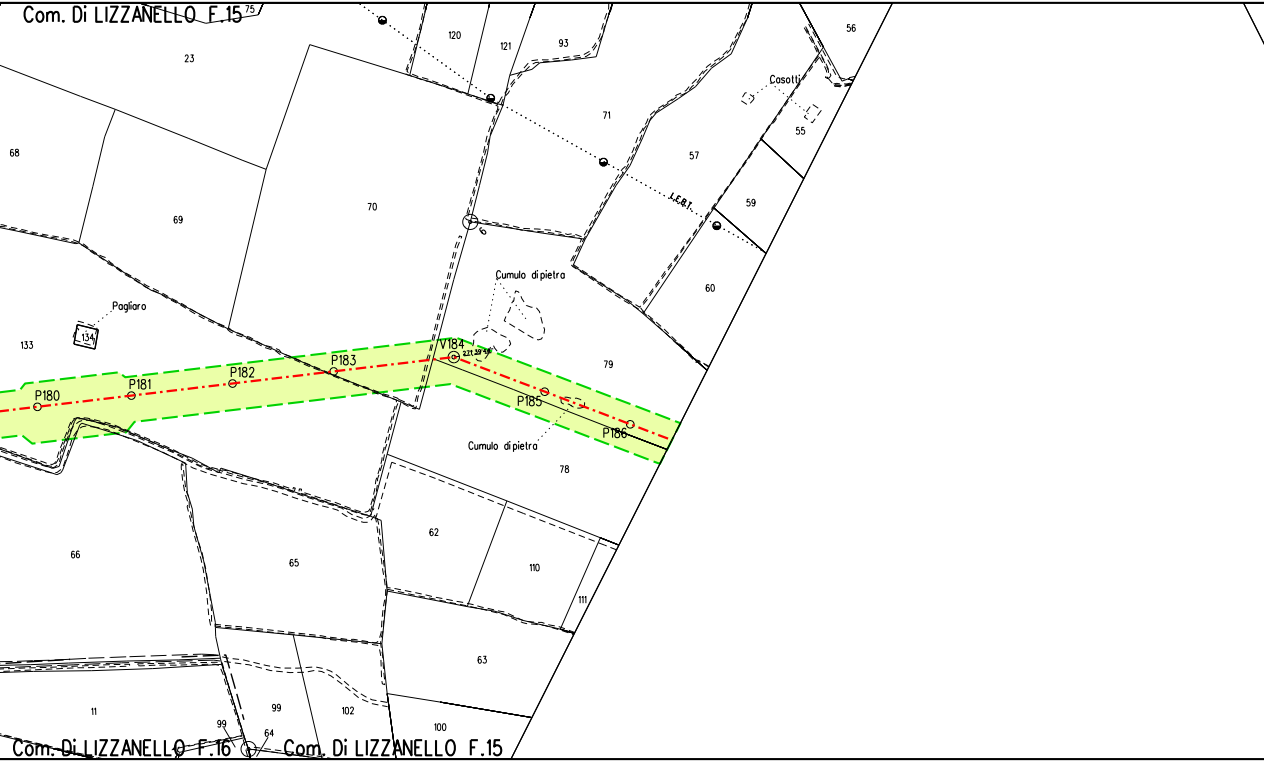
Com. Di LIZZANELLO F.15
75
120
121
93
56
23
Casotti
55
71
57
68
70
69
6
59
L.E.B.T.
60
Cumulo di pietra
Pagliaro
134
133
V184
P180
P181
P182
P183
P185
P186
79
Cumulo di pietra
78
62
110
111
66
65
63
11
99
99
102
100
64
Com. Di LIZZANELLO F.16
Com. Di LIZZANELLO F.15

PR	PR	PR

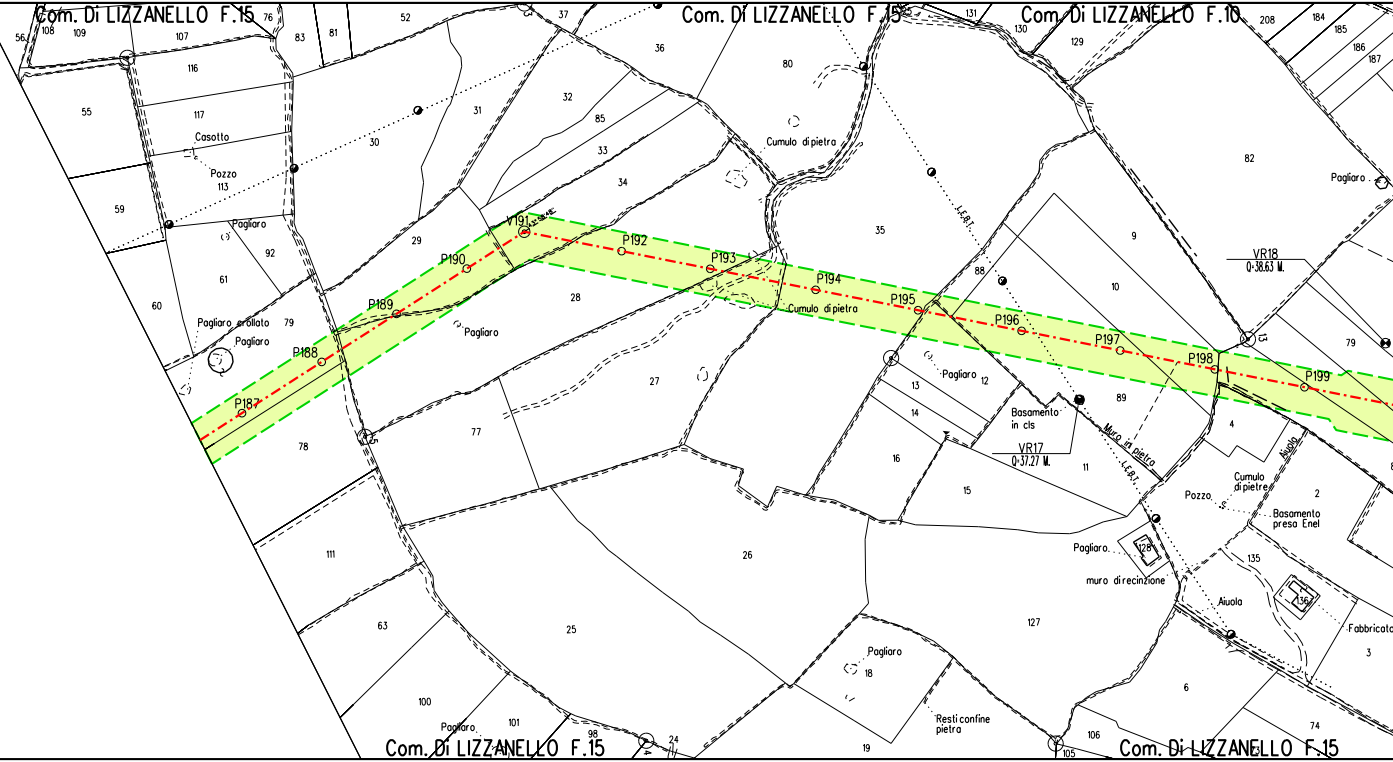
Com. Di LIZZANELLO F.15
Com. Di LIZZANELLO F.15
Com. Di LIZZANELLO F.10
Com. Di LIZZANELLO F.15
Com. Di LIZZANELLO F.15
P187
P188
P189
P190
V191
P192
P193
P194
P195
P196
P197
P198
P199
VR17
Q=37.27 M.
VR18
Q=38.63 M.
Casotto
Pozzo
Pagliaro
Pagliaro crollato
Cumulo di pietra
Basamento in cls
Muro in pietra
L.E.B.T.
Pozzo
Cumulo di pietre
Basamento presa Enel
Aiuola
muro di recinzione
Fabbricato
Resti confine pietra
56
108
109
107
76
83
81
52
37
36
80
131
130
129
208
184
185
186
187
116
117
113
55
59
60
61
92
79
30
31
32
85
33
34
29
28
27
35
88
9
10
82
78
77
26
25
111
63
100
101
98
24
19
18
13
14
16
15
12
11
89
4
2
128
135
136
127
6
105
106
74
3
79

PN	AREA ATTRAV.	IP	AREA ATTRAV.	PR	PR

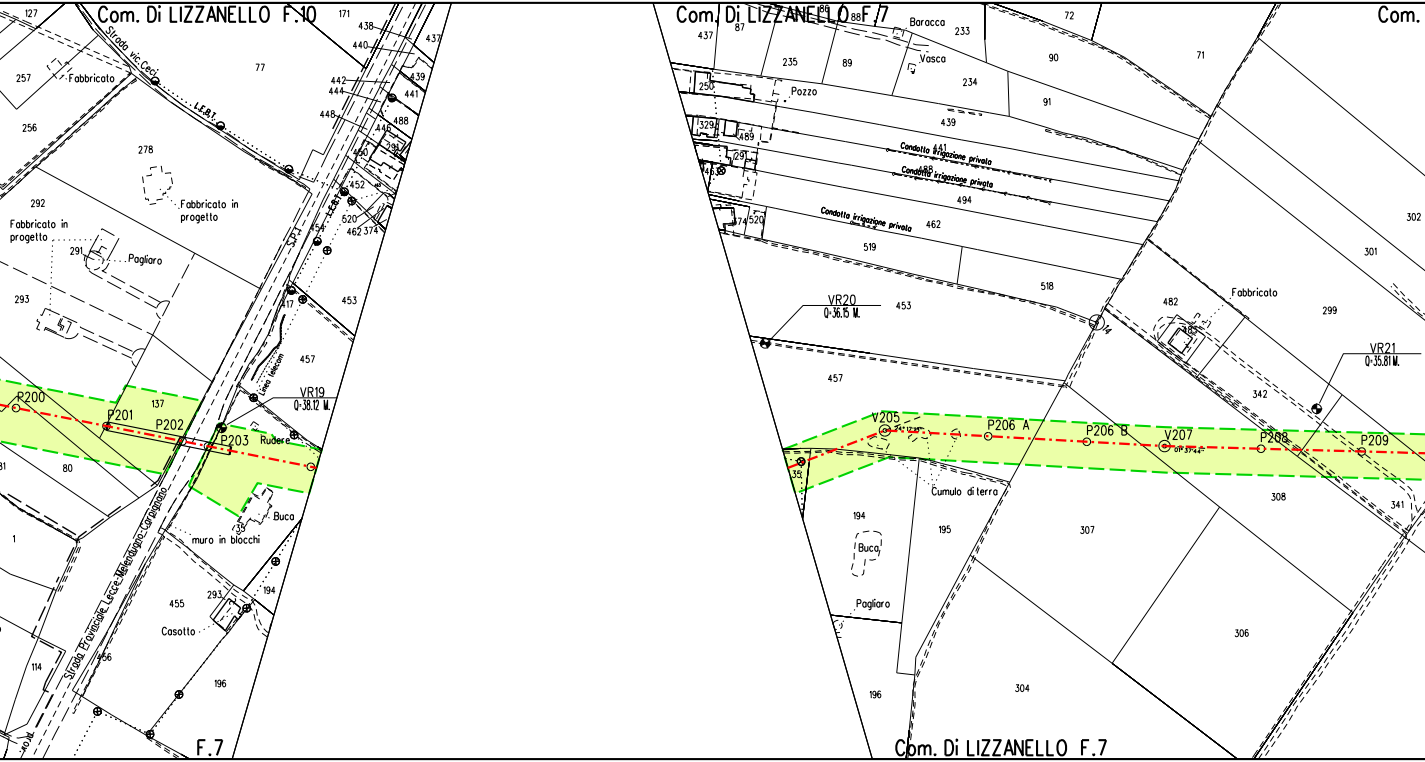

Com. Di LIZZANELLO F.10
Com. Di LIZZANELLO F.7
Com.
Com. Di LIZZANELLO F.7
F.7
Strada vic. Ceci
Strada Provinciale Lecce-Melendugno-Carpignano
S.P.1
I.F.B.T.
Linea telecom
Fabbricato
Fabbricato in progetto
Pagliaro
Rudere
Buca
muro in blocchi
Casotto
Baracca
Vasca
Pozzo
Condotta irrigazione privata
Cumulo di terra
VR19
Q=38.12 M.
VR20
Q=36.15 M.
VR21
Q=35.81 M.
P200
P201
P202
P203
V205
P206 A
P206 B
V207
P208
P209
127
257
256
278
292
293
291
171
438
437
440
439
441
442
444
448
446
488
77
137
80
453
457
417
452
520
462
374
1
114
455
293
194
196
235
89
233
234
72
90
71
91
439
441
488
494
462
519
518
453
457
482
299
302
301
342
341
308
307
306
304
195
194
196
250
329
489
291
474
520
437
87
86
88

PR

CANTIERE MICROTUNNEL

STRADA DI ACCESSO

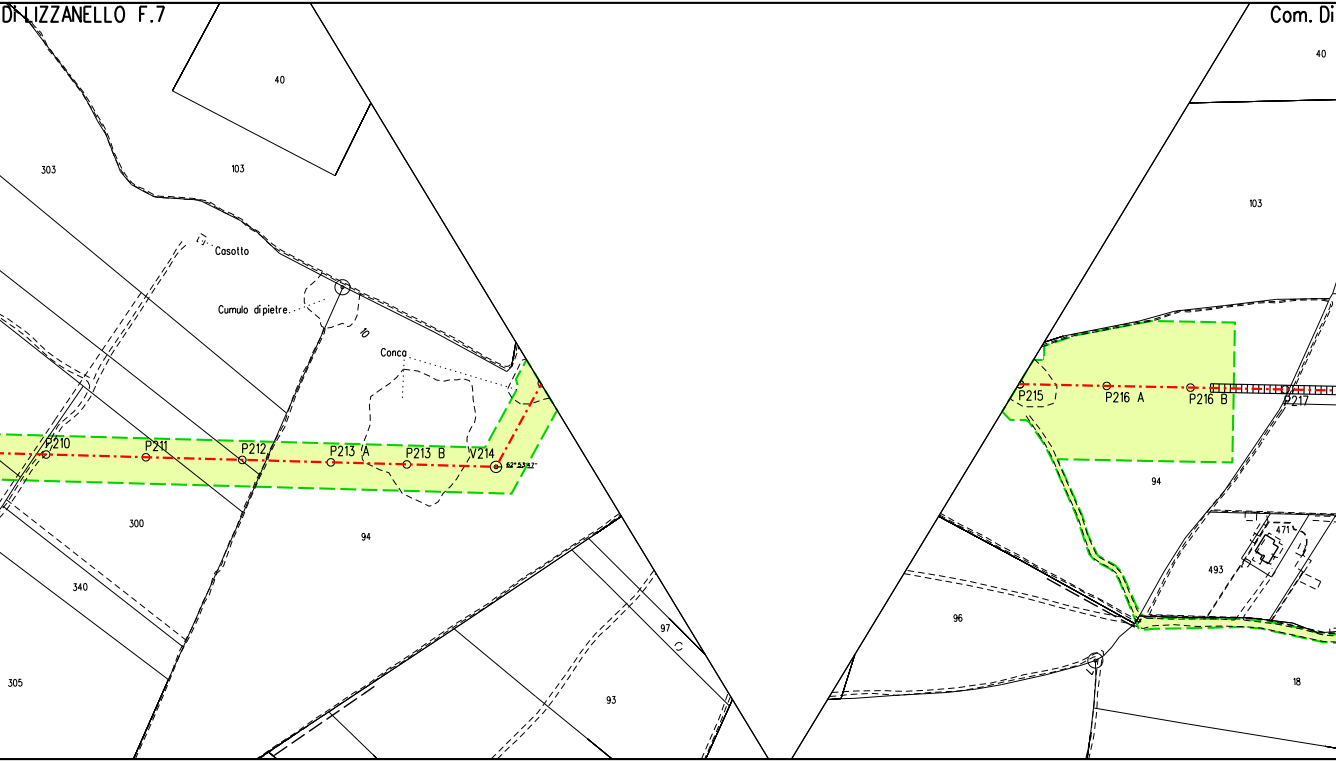

Di LIZZANELLO F.7
Com. Di
40
303
103
Casotto
Cumulo di pietre
10
Conca
P210
P211
P212
P213 A
P213 B
V214
62°53'47"
300
94
340
305
97
93
40
103
P215
P216 A
P216 B
P217
94
471
493
96
18

IP
CANTIERE MICROTUNNEL
PR
AREA ATTRAVERSAMENTO
AREA ATTRAVERSAMENTO
STRADA DI ACCESSO

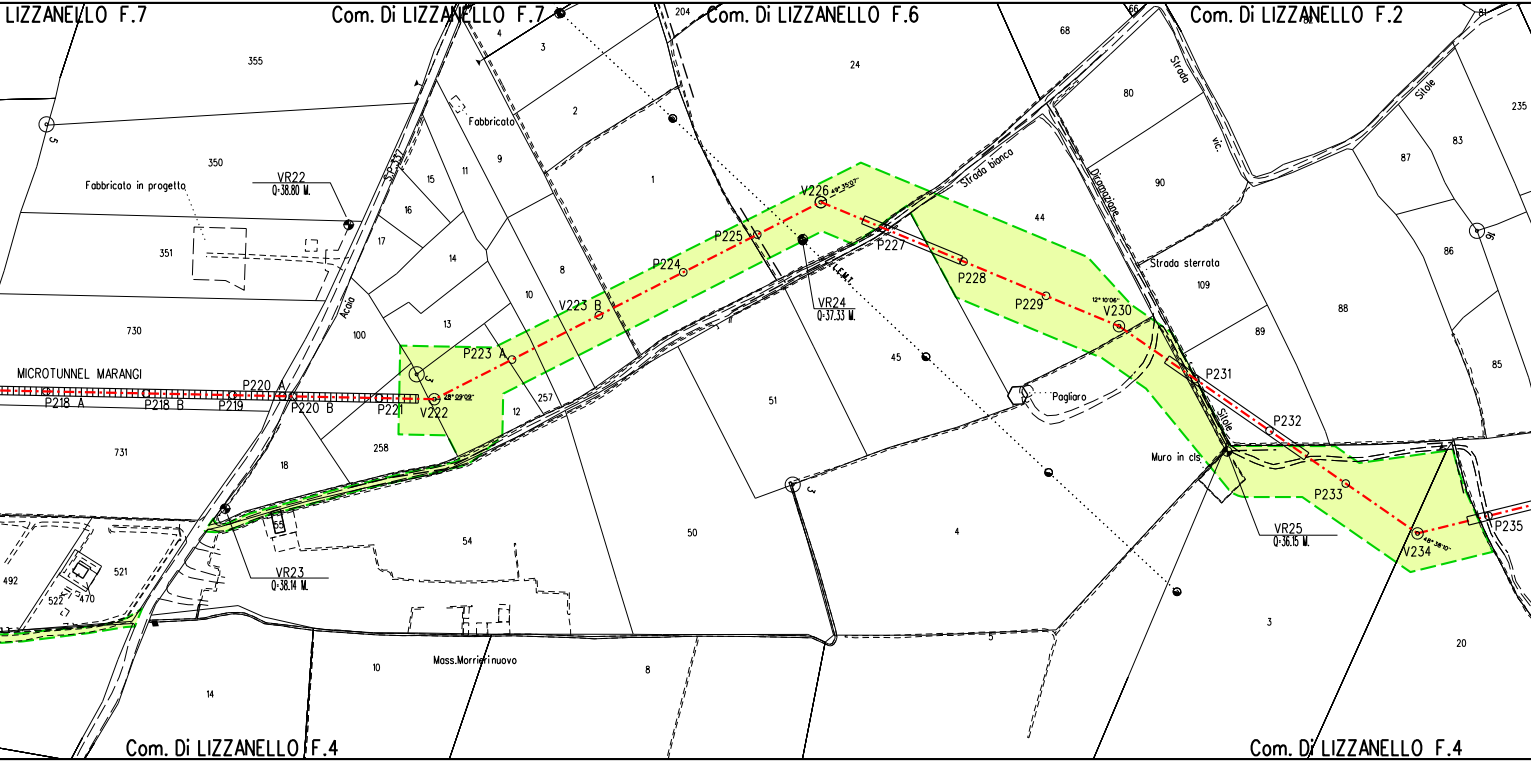
LIZZANELLO F.7
Com. Di LIZZANELLO F.7
Com. Di LIZZANELLO F.6
Com. Di LIZZANELLO F.2
Com. Di LIZZANELLO F.4
Com. Di LIZZANELLO F.4
355
350
351
730
731
Fabbricato in progetto
VR22
Q=38.80 M.
S.P. 337
Acaia
Fabbricato
4
3
2
1
9
11
15
16
17
14
13
100
8
10
12
257
258
18
204
24
68
80
90
44
109
89
88
87
83
86
85
235
81
66
45
51
50
54
4
5
3
20
10
14
8
492
521
522
470
55
MICROTUNNEL MARANGI
P218 A
P218 B
P219
P220 A
P220 B
P221
V222
28°29'02"
P223 A
V223 B
P224
P225
V226
49°35'07"
P227
P228
P229
V230
12°10'06"
P231
P232
P233
V234
48°38'10"
P235
VR23
Q=38.14 M.
VR24
Q=37.33 M.
VR25
Q=36.15 M.
L.E.M.T.
Strada bianca
Strada vic.
Diramazione
Strada sterrata
Sitole
Sitole
Pagliaro
Muro in cls
Mass.Morrierinuovo

IP	AREA ATTRAV.	PR	PR	PN	PN	PR	PR

AREA PIAZZOLA

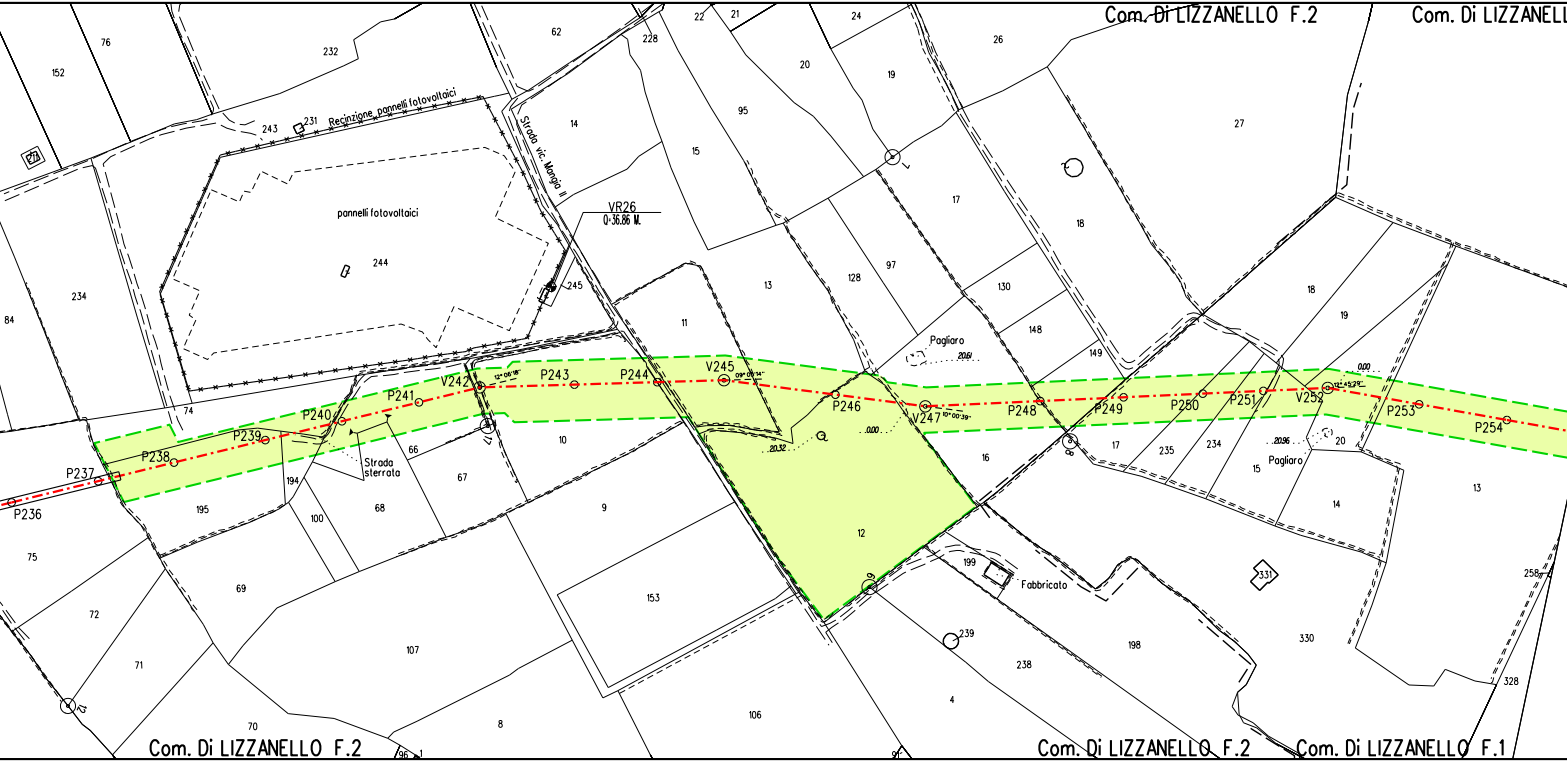
Com. Di LIZZANELLO F.2
Com. Di LIZZANELLO
Recinzione pannelli fotovoltaici
pannelli fotovoltaici
Strada vic. Mongio
VR26
0+36.86 M.
Pagliaro
Strada sterrata
Fabbricato
P236
P237
P238
P239
P240
P241
V242
12° 06' 18"
P243
P244
V245
09° 09' 14"
P246
V247
10° 00' 39"
P248
P249
P250
P251
V252
12° 45' 29"
P253
P254
20.32
0.00
20.61
20.96
0.00
152
76
232
62
228
22
21
24
26
27
243
231
14
95
20
19
15
17
18
244
245
234
84
13
128
97
130
148
149
11
74
195
194
66
67
10
9
68
100
16
17
235
234
15
20
14
13
19
18
12
75
69
72
71
107
153
199
239
238
198
330
331
258
328
70
8
106
4
96
1
97
Com. Di LIZZANELLO F.2
Com. Di LIZZANELLO F.2
Com. Di LIZZANELLO F.1

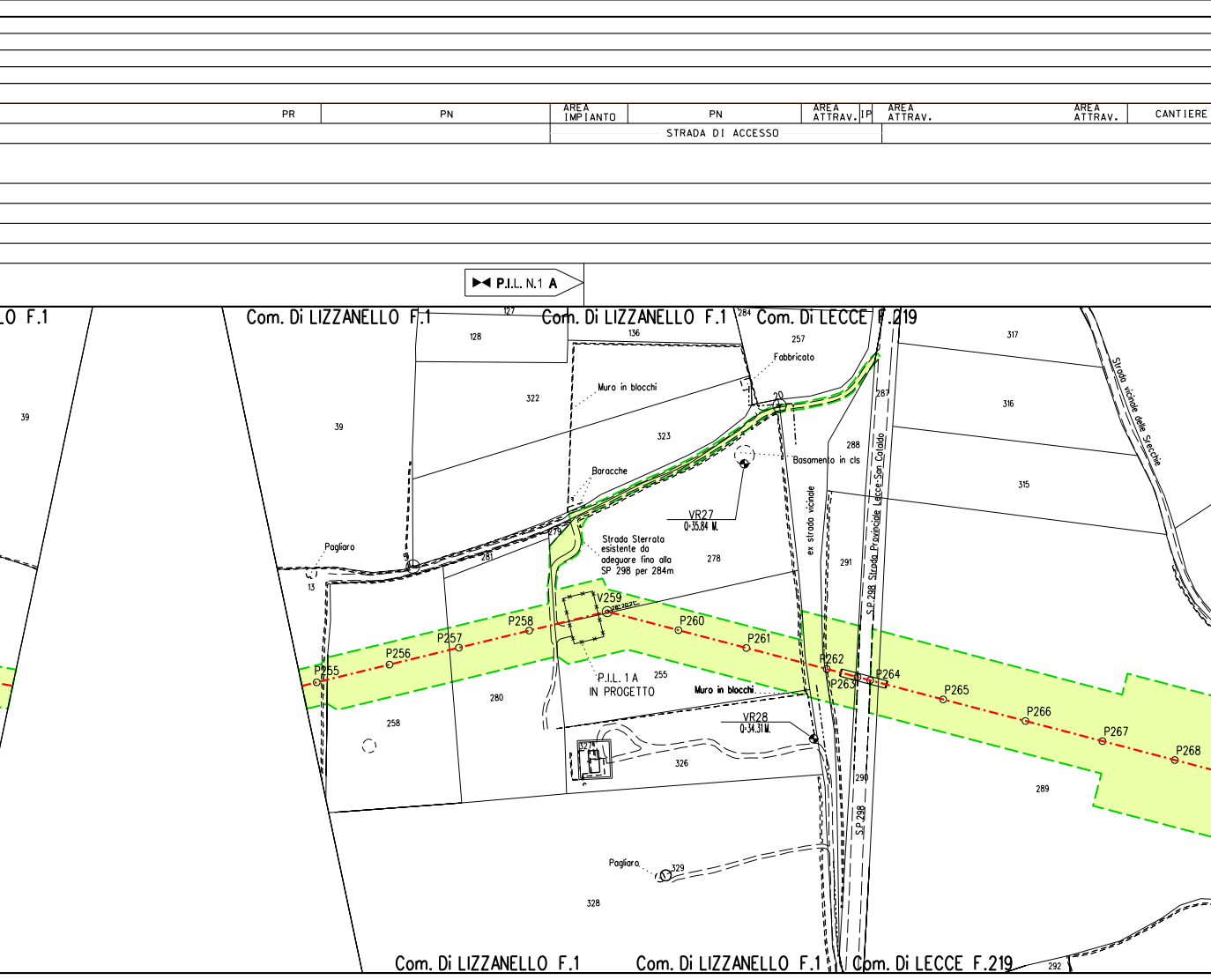
PR
PN
AREA IMPIANTO
PN
AREA ATTRAV.
IP
AREA ATTRAV.
AREA ATTRAV.
CANTIERE
STRADA DI ACCESSO
P.I.L. N.1 A
LO F.1
Com. Di LIZZANELLO F.1
127
Com. Di LIZZANELLO F.1
284
Com. Di LECCE F.219
39
39
128
136
322
257
317
Fabbricato
Muro in blocchi
20
287
316
323
288
Basamento in cls
Baracche
315
VR27
Q=35.84 M.
ex strada vicinale
Strada Sterrata
esistente da
adeguare fino alla
SP 298 per 284m
279
Pagliaro
281
278
291
S.P.298 Strada Provinciale Lecce-San Cataldo
Strada vicinale delle Secchie
13
V259
P255
P256
P257
P258
P260
P261
P262
P263
P264
P265
P266
P267
P268
P.I.L. 1 A
IN PROGETTO
255
280
Muro in blocchi
258
VR28
Q=34.31 M.
327
326
290
289
S.P.298
Pagliaro
329
328
Com. Di LIZZANELLO F.1
Com. Di LIZZANELLO F.1
Com. Di LECCE F.219
292

MICROTUNNEL	IP	IP

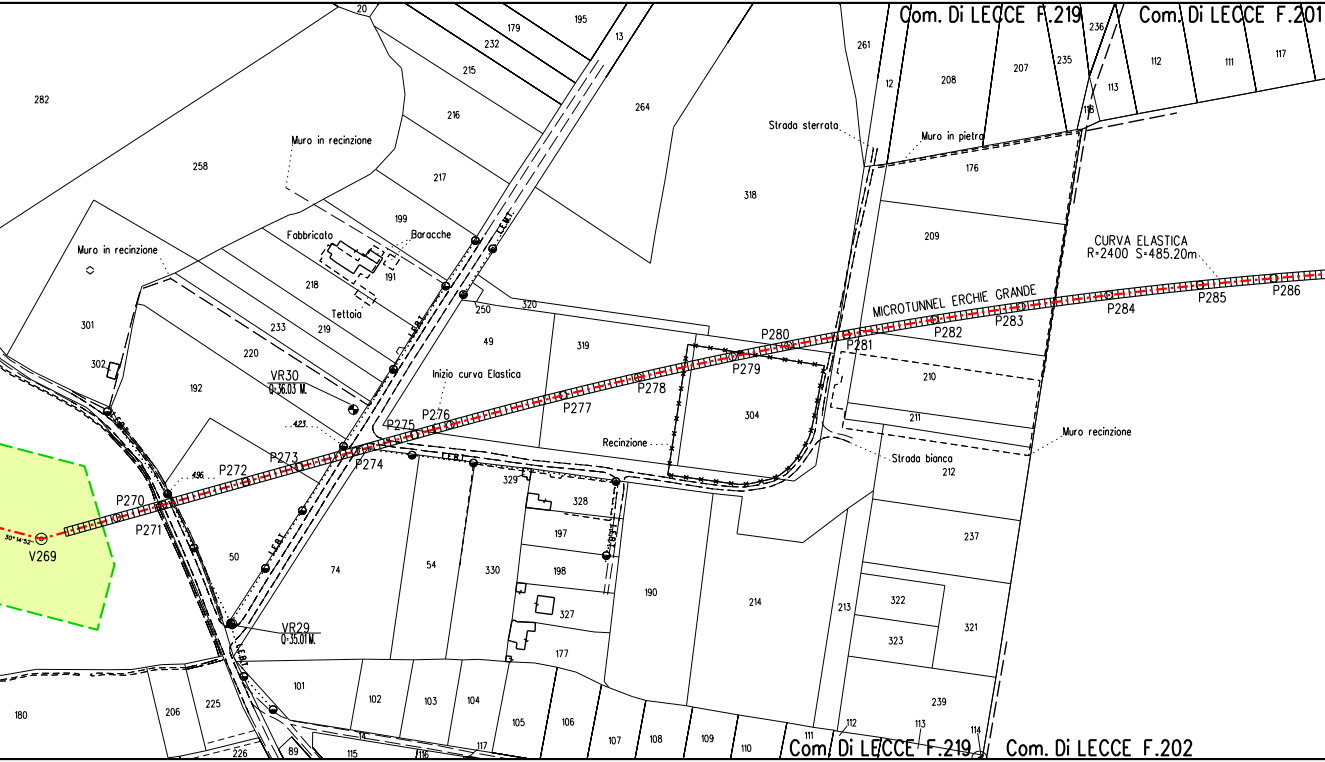
Com. Di LECCE F.219
Com. Di LECCE F.201
Com. Di LECCE F.219
Com. Di LECCE F.202
CURVA ELASTICA
R=2400 S=485.20m
MICROTUNNEL ERCHIE GRANDE
Inizio curva Elastica
Muro in recinzione
Muro in recinzione
Muro in pietra
Muro recinzione
Strada sterrata
Strada bianca
Recinzione
Fabbricato
Baracche
Tettoia
VR30
Q=36.03 M.
VR29
Q=35.01 M.
V269
30°14'52"
P270
P271
P272
P273
P274
P275
P276
P277
P278
P279
P280
P281
P282
P283
P284
P285
P286
20
195
179
232
13
215
216
264
261
12
208
207
235
236
112
111
117
113
118
282
258
217
199
191
218
233
219
250
320
49
319
318
176
209
210
211
212
304
301
302
220
192
50
74
54
330
329
328
197
198
327
177
190
214
213
237
322
323
321
239
101
102
103
104
105
106
107
108
109
110
111
112
113
114
115
116
117
180
206
225
226
89

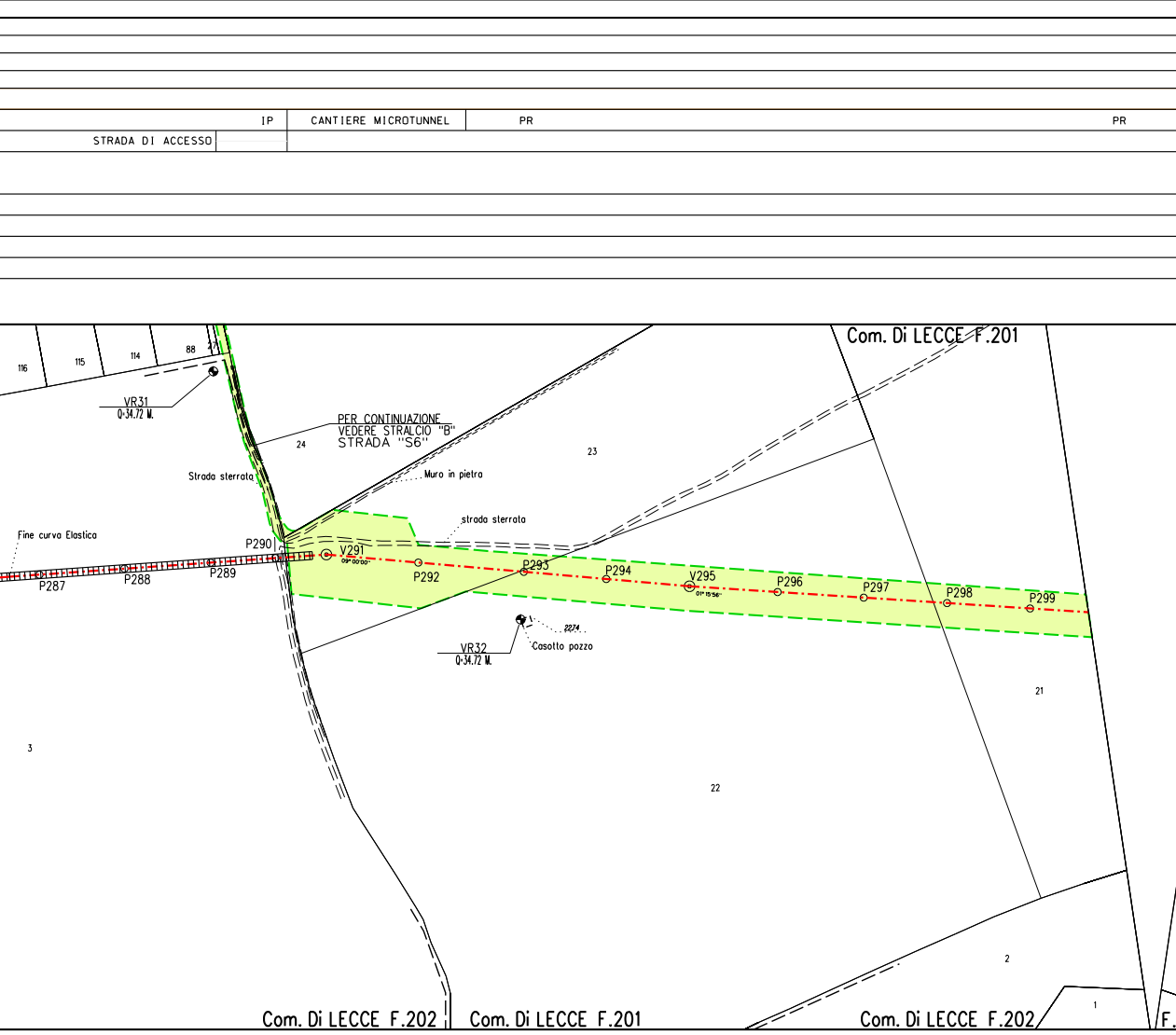
IP
CANTIERE MICROTUNNEL
PR
PR
STRADA DI ACCESSO
Com. Di LECCE F.201
116
115
114
88
27
VR31
Q=34.72 M.
PER CONTINUAZIONE
VEDERE STRALCIO "B"
STRADA "S6"
24
23
Strada sterrata
Muro in pietra
strada sterrata
Fine curva Elastica
P290
V291
09° 00'00"
P287
P288
P289
P292
P293
P294
V295
01° 15'56"
P296
P297
P298
P299
2274
Casotto pozzo
VR32
Q=34.72 M.
21
3
22
2
1
Com. Di LECCE F.202
Com. Di LECCE F.201
Com. Di LECCE F.202
F.

PR	CANTIERE MICROTUNNEL	IP

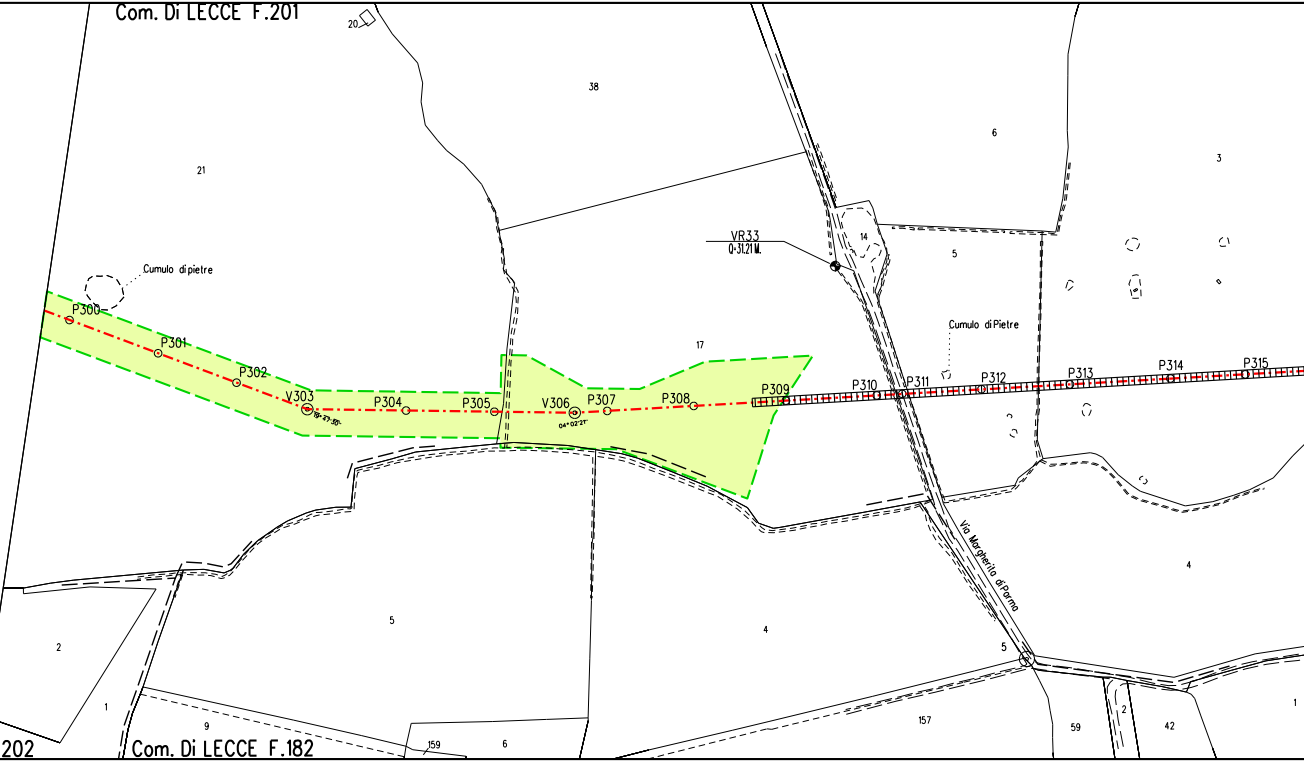
Com. Di LECCE F.201
20
38
21
6
3
14
5
VR33
0+31.21 M.
Cumulo di pietre
Cumulo di Pietre
P300
P301
P302
V303
P304
P305
V306
P307
P308
P309
P310
P311
P312
P313
P314
P315
17
04°02'27"
Via Margherita di Parma
4
5
2
1
9
159
6
157
59
2
42
1
202
Com. Di LECCE F.182

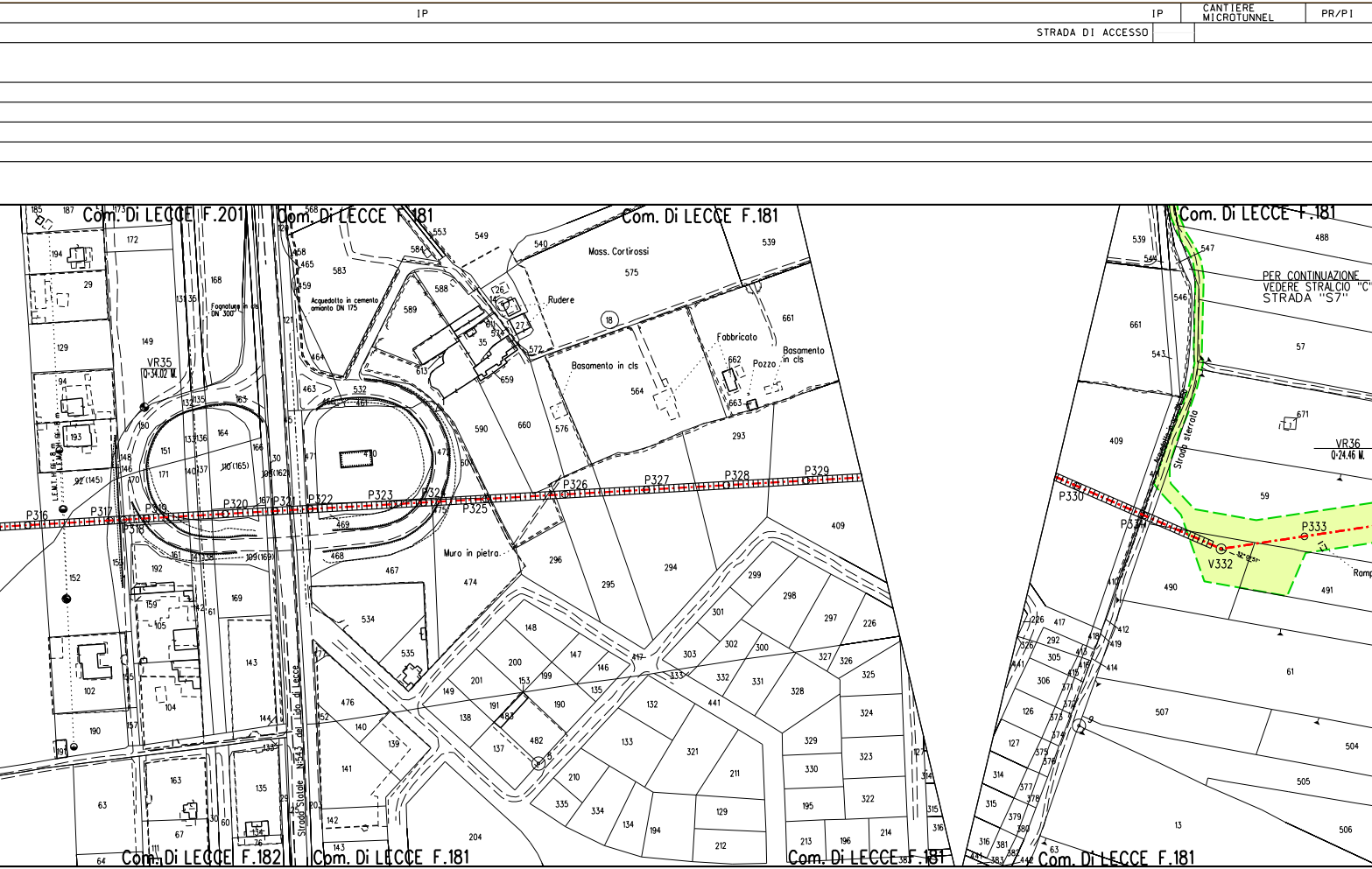

IP
IP
CANTIERE MICROTUNNEL
PR/PI
STRADA DI ACCESSO
Com. Di LECCE F.201
Com. Di LECCE F.181
Com. Di LECCE F.181
Com. Di LECCE F.181
Com. Di LECCE F.182
Com. Di LECCE F.181
Com. Di LECCE F.181
Com. Di LECCE F.181
Mass. Cortirossi
Rudere
Fabbricato
Pozzo
Basamento in cls
Basamento in cls
Acquedotto in cemento amianto DN 175
Fognature in cls DN 300
VR35
Q=34.02 M.
VR36
Q=24.46 M.
Muro in pietra
Strada Statale N°543 del Lido di Lecce
Strada sterrata
PER CONTINUAZIONE VEDERE STRALCIO "C" STRADA "S7"
P316
P317
P318
P319
P320
P321
P322
P323
P324
P325
P326
P327
P328
P329
P330
P331
V332
P333
Ramp

PR/PI

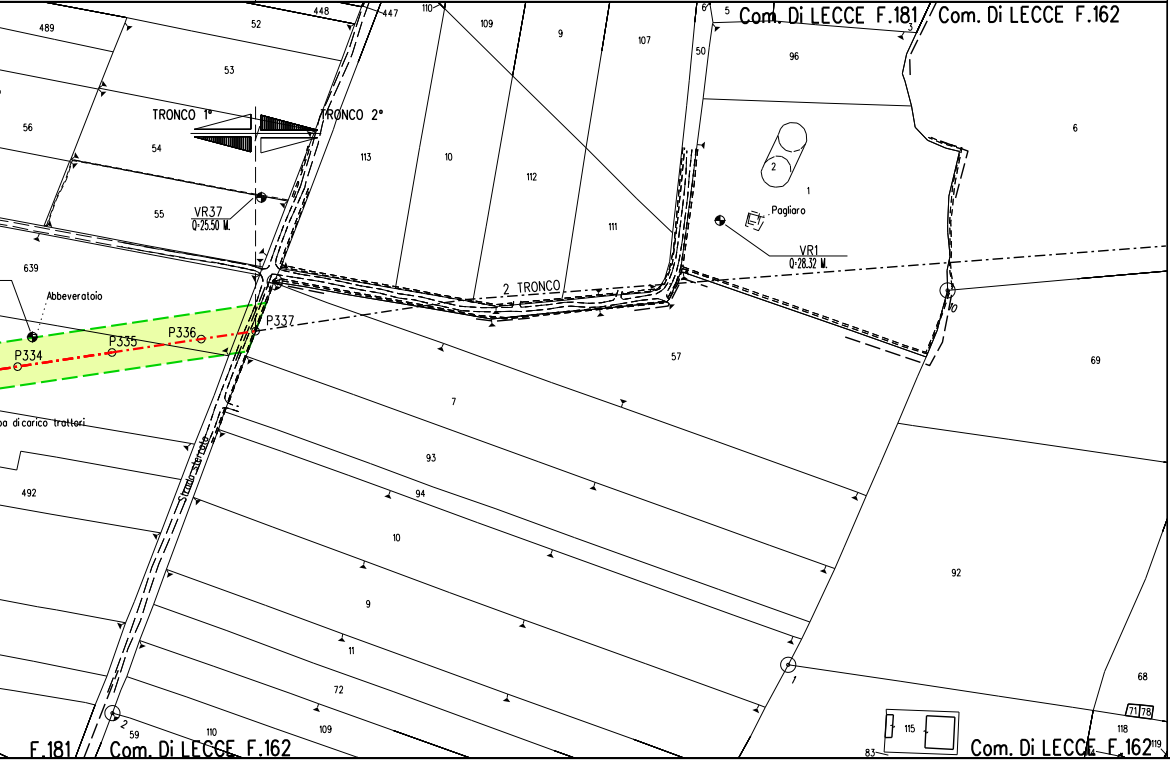

Com. Di LECCE F.181
Com. Di LECCE F.162
TRONCO 1°
TRONCO 2°
VR37
Q=25.50 M.
VR1
Q=28.32 M.
Pagliaro
Abbeveratoio
P334
P335
P336
P337
2 TRONCO
po di carico trattori
Strada Stradale
489
52
53
56
54
55
448
447
110
109
9
107
6
5
50
96
113
10
112
111
1
2
639
57
7
93
94
10
9
11
72
109
110
59
492
69
92
68
118
115
83
71
78
119
F.181
Com. Di LECCE F.162
Com. Di LECCE F.162

STRALCIO "A" - Strada "S1"

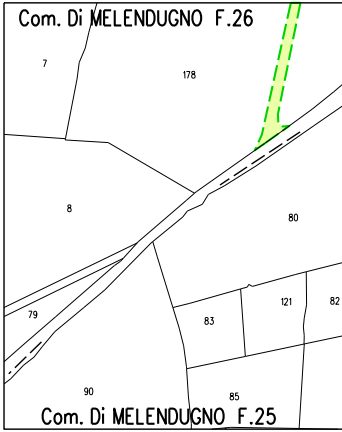

Com. Di MELENDUGNO F.26
7
178
8
80
79
83
121
82
90
85
Com. Di MELENDUGNO F.25

STRALCIO PLANIMETRICO 1:2000

STRALCIO "B" - Strada "S6"

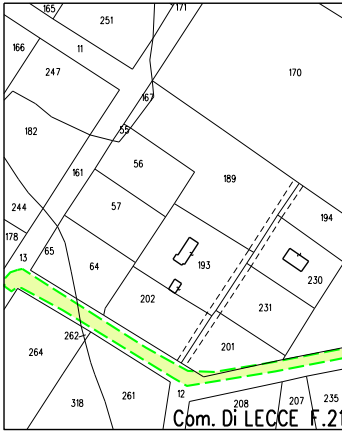

165
251
171
166
11
247
170
167
182
55
56
189
161
57
244
194
178
13
65
64
193
230
202
231
262
264
201
12
318
261
208
207
235
Com. Di LECCE F.21

STRALCIO PLANIMETRICO 1:2000

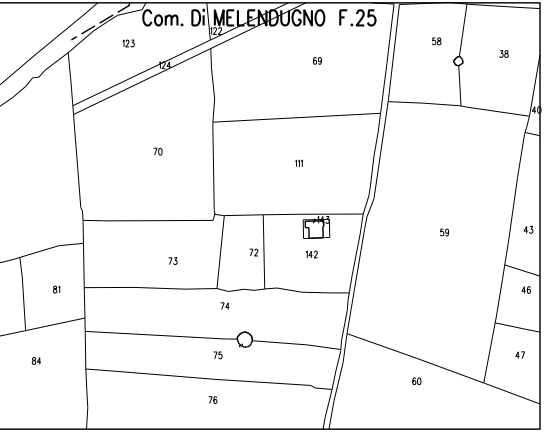
Com. Di MELENDUGNO F.25

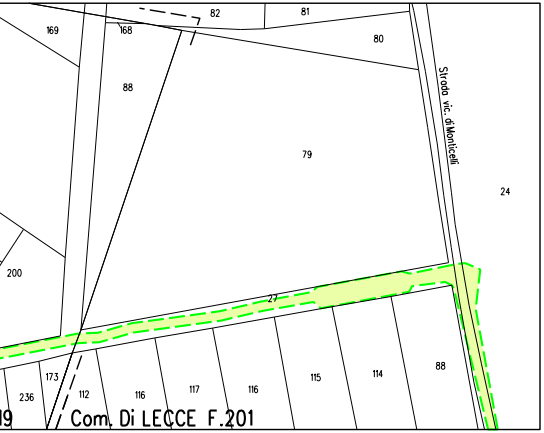
Strada vic. di Monticelli
Com. Di LECCE F.201

STRALCIO "C" - Strada "S7"

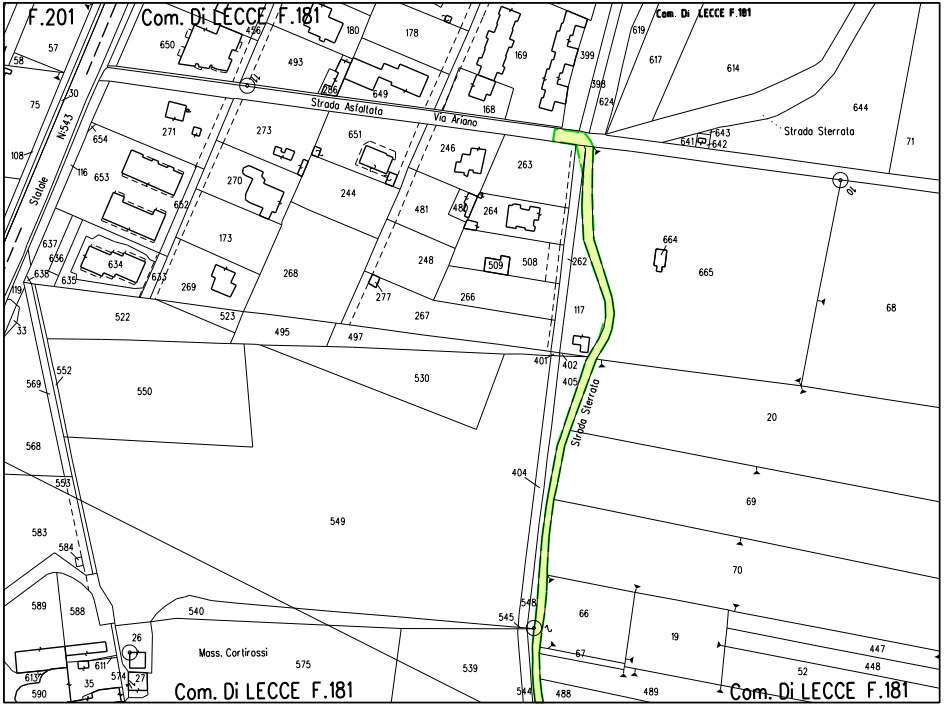
F.201
Com. Di LECCE F.181
Com. Di LECCE F.181
Strada Asfaltata
Via Ariano
Strada Sterrata
Statale
N.543
Strada Sterrata
Mass. Cortirossi
Com. Di LECCE F.181
Com. Di LECCE F.181

STRALCIO PLANIMETRICO 1:2000

STRALCIO "D" - Strada "S2"

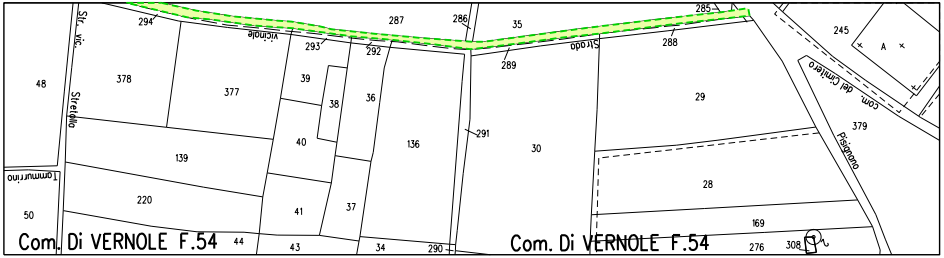
Str. vic.
Strettella
vicinale
Strada
Com. del Cimitero
Pisignano
Tommurrino
Com. Di VERNOLE F.54
Com. Di VERNOLE F.54

STRALCIO PLANIMETRICO 1:2000

LEGENDA

🟩	AREA DI OCCUPAZIONE LAVORI
-·-·-·-	METANODOTTO IN PROGETTO

SIMBOLI

-·-·-·-	condotta in progetto
◎ V1	vertice
○ P2	picchetto
⊕	caposaldo
-·-·-·-	gasdotti SNAM in esercizio
-··-··-	gasdotti terzi

ABBREVIAZIONI

PN	area di passaggio con pista normale
PT	area di passaggio con pista sopra tubo
PI	area di passaggio con inversione di pista
PR	area di passaggio con pista ristretta
PP	area di passaggio con parallelismo tubazione esistente
IP	interruzione pista
area attrav.	area cantiere utilizzata per attraversamento

DISEGNI TIPOLOGICI:

COSTRUZIONE SENSO GAS

PN	area di passaggio normale (STD-502)
PR	area di passaggio ristretta (STD-502)
PN/PP	area di passaggio normale (parallelismo con tubazione esistente) (STD-506)
PR/PP	area di passaggio ristretta (parallelismo con tubazione esistente) (STD-506)
PN/PP/PT	area di passaggio normale (parallelismo con tubazione esistente e passaggio sopra tubo) (STD-504)
PR/PP/PT	area di passaggio ristretta (parallelismo con tubazione esistente e passaggio sopra tubo) (STD-504)

COSTRUZIONE CONTRO SENSO GAS

PN/PI	area di passaggio normale con inversione di pista (STD-503)
PR/PI	area di passaggio ristretta con inversione di pista (STD-503)
PN/PP/PI	area di passaggio normale con inversione pista (parallelismo con tubazione esistente) (STD-507)
PR/PP/PI	area di passaggio ristretta con inversione pista (parallelismo con tubazione esistente) (STD-507)
PN/PP/PT/PI	area di passaggio normale con inversione pista (parallelismo con tubazione esistente e passaggio sopra tubo) (STD-505)
PR/PP/PT/PI	area di passaggio ristretta con inversione pista (parallelismo con tubazione esistente e passaggio sopra tubo) (STD-505)

NOTE:

1. In corrispondenza di parallelismi e/o interferenze dell'area di passaggio con linee elettriche aeree, l'appaltatore dovra' procedere all'esatta determinazione dell'altezza dei conduttori e del loro voltaggio in modo da poter adottare i necessari provvedimenti di sicurezza propedeutici alla esecuzione dei lavori di costruzione.
2. L'appaltatore dovra' procedere all'esatto accertamento di cavi, tubazioni e fogne interrate interferenti con la linea, mediante scavi a mano.
3. Copertura normale minima m. 1.50.

Il presente disegno e' di proprieta' aziendale - La societa' tutelera' i propri diritti a termine di legge.

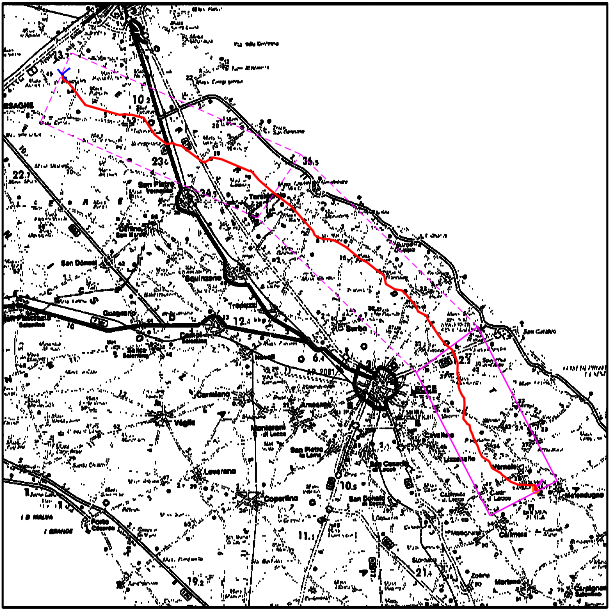

COROGRAFIA **SCALA 1:** 300.000

Rev.	DATA	DESCRIZIONE	ELABORATO	VERIFICATO	APPROVATO AUTORIZZATO
0	23/06/17	EMISSIONE PER APPALTO	G.AIUDI	M.BEGINI	H.D.AIUDI F.FERRINI

SNAM RETE GAS

PROGETTISTA
techfem
Rif. TFM: 011014-10-DT-48E-1106

COMMESSA NR/13167
CODICE TECNICO 16153

Metanodotto INTERCONNESSIONE TAP
DN 1400 (56"), DP 75 bar

1° TRONCO MELENDUGNO - LECCE
PLANIMETRIA CATASTALE CON AREE OCCUPAZIONE LAVORI

DIS. N. PL-101
REVISIONE 0
FG. 1 DI 1
SCALA 1:2000