TAPPO DI CHIUSURA TERMORESTRINGENTE
PER TUBO DI PROTEZIONE

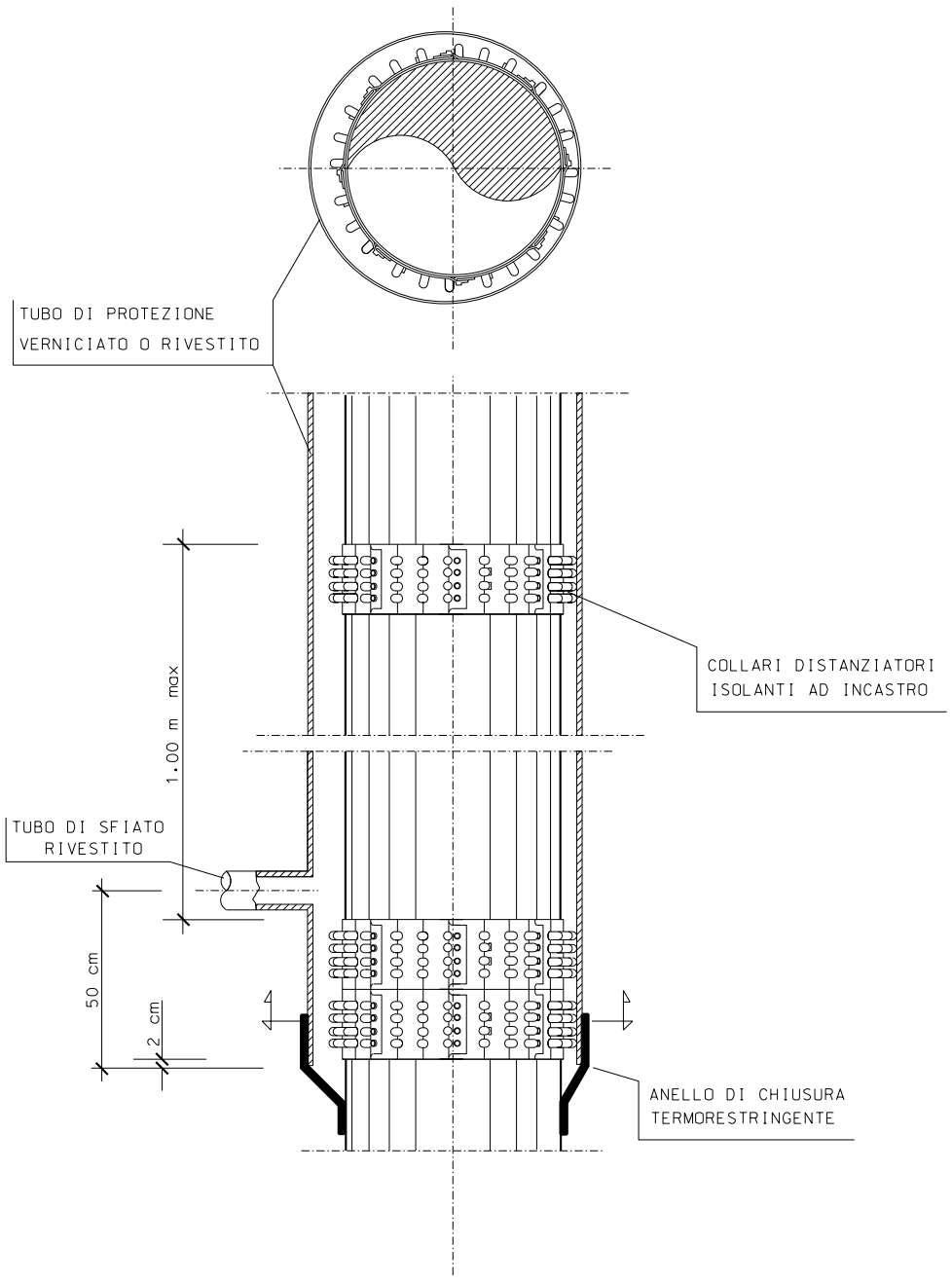
TUBO DI PROTEZIONE
VERNICIATO O RIVESTITO
COLLARI DISTANZIATORI
ISOLANTI AD INCASTRO
1.00 m max
TUBO DI SFIATO
RIVESTITO
50 cm
2 cm
ANELLO DI CHIUSURA
TERMORESTRINGENTE

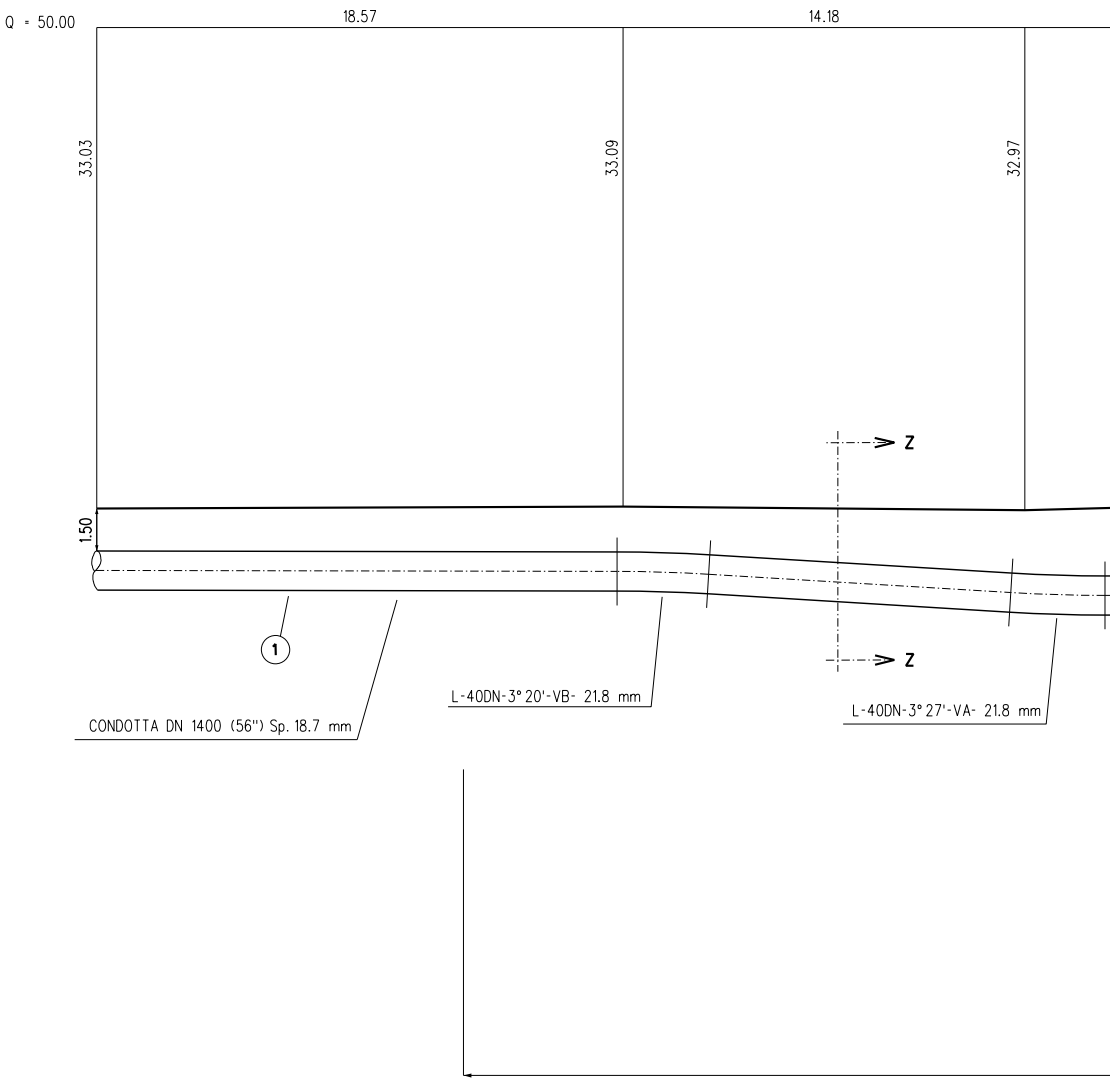
Q = 50.00
18.57
14.18
33.03
33.09
32.97
1.50
Z
Z
1
CONDOTTA DN 1400 (56") Sp. 18.7 mm
L-40DN-3° 20'-VB- 21.8 mm
L-40DN-3° 27'-VA- 21.8 mm

N.B. Prima dell'esecuzione dei lavori si deve verificare con gli Enti la presenza di eventuali sottoservizi, e se necessario accertarne la presenza, natura e posizione con scavi a mano.

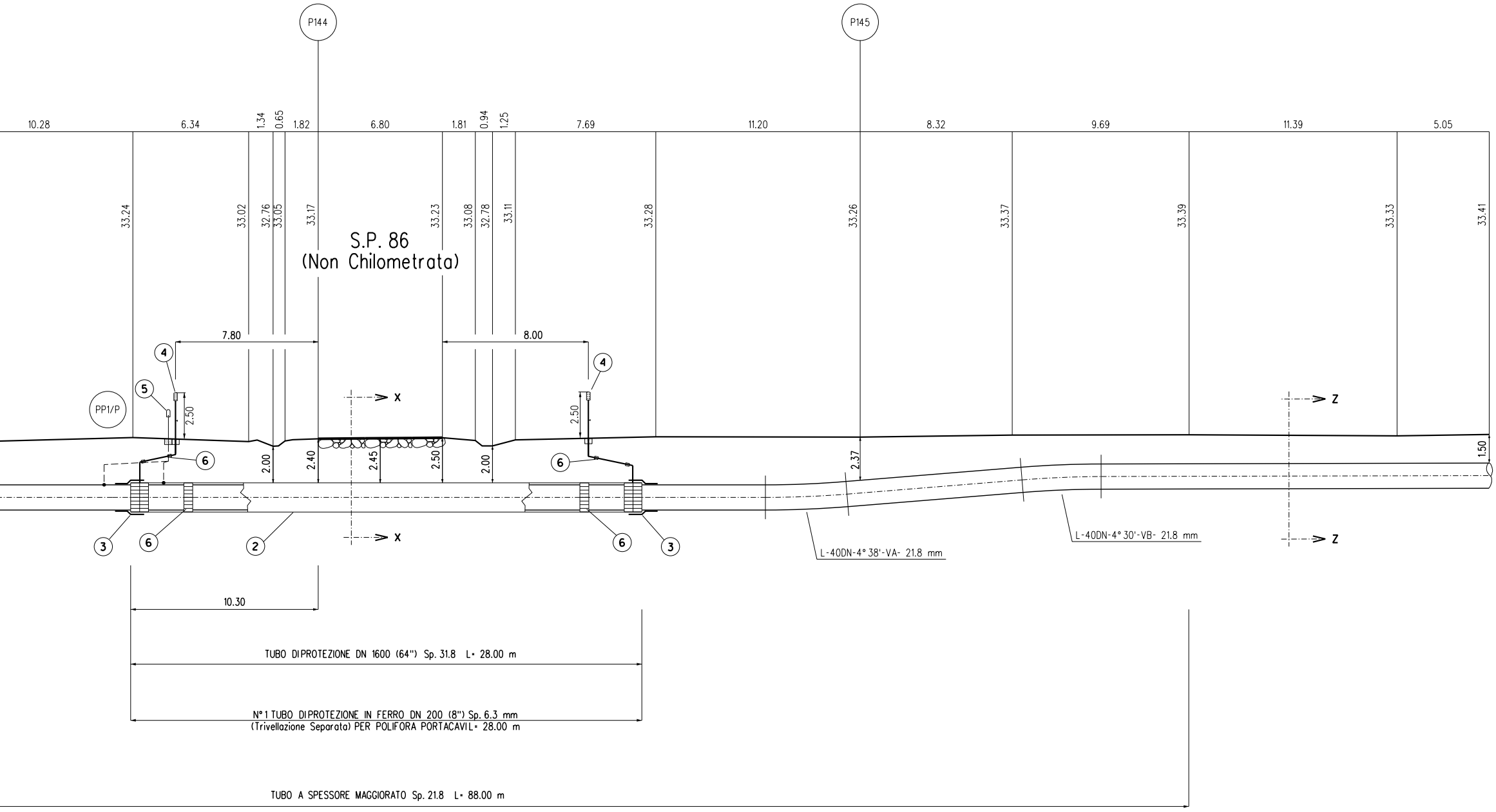
P144
P145
10.28
6.34
1.34
0.65
1.82
6.80
1.81
0.94
1.25
7.69
11.20
8.32
9.69
11.39
5.05
33.24
33.02
32.76
33.05
33.17
33.23
33.08
32.78
33.11
33.28
33.26
33.37
33.39
33.33
33.41
S.P. 86
(Non Chilometrata)
7.80
8.00
4
4
5
PP1/P
2.50
2.50
X
X
Z
Z
6
6
2.00
2.40
2.45
2.50
2.00
2.37
1.50
3
6
2
6
3
L-40DN-4° 38'-VA- 21.8 mm
L-40DN-4° 30'-VB- 21.8 mm
10.30
TUBO DIPROTEZIONE DN 1600 (64") Sp. 31.8 L= 28.00 m
N°1 TUBO DIPROTEZIONE IN FERRO DN 200 (8") Sp. 6.3 mm
(Trivellazione Separata) PER POLIFORA PORTACAVIL= 28.00 m
TUBO A SPESSORE MAGGIORATO Sp. 21.8 L= 88.00 m

SEZIONE A - B scala 1:200

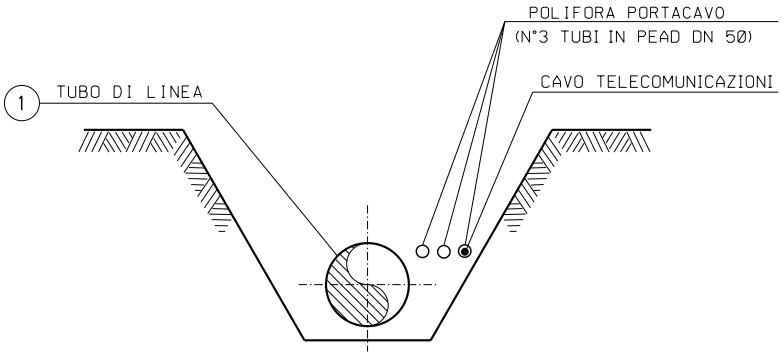
POLIFORA PORTACAVO
(N°3 TUBI IN PEAD DN 50)
CAVO TELECOMUNICAZIONI
1
TUBO DI LINEA

SEZIONE Z-Z (SCAVO A CIELO APERTO)

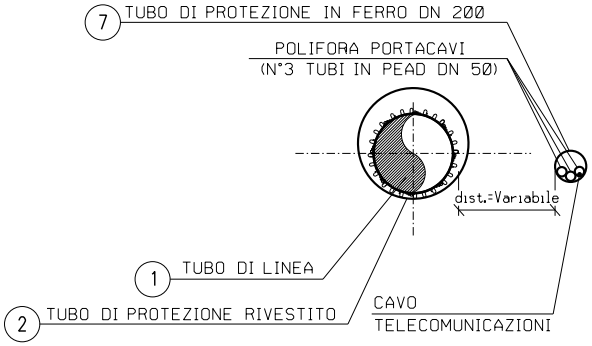
7
TUBO DI PROTEZIONE IN FERRO DN 200
POLIFORA PORTACAVI
(N°3 TUBI IN PEAD DN 50)
dist.=Variabile
1
TUBO DI LINEA
2
TUBO DI PROTEZIONE RIVESTITO
CAVO
TELECOMUNICAZIONI

SEZIONE X-X (TRIVELLAZIONE)

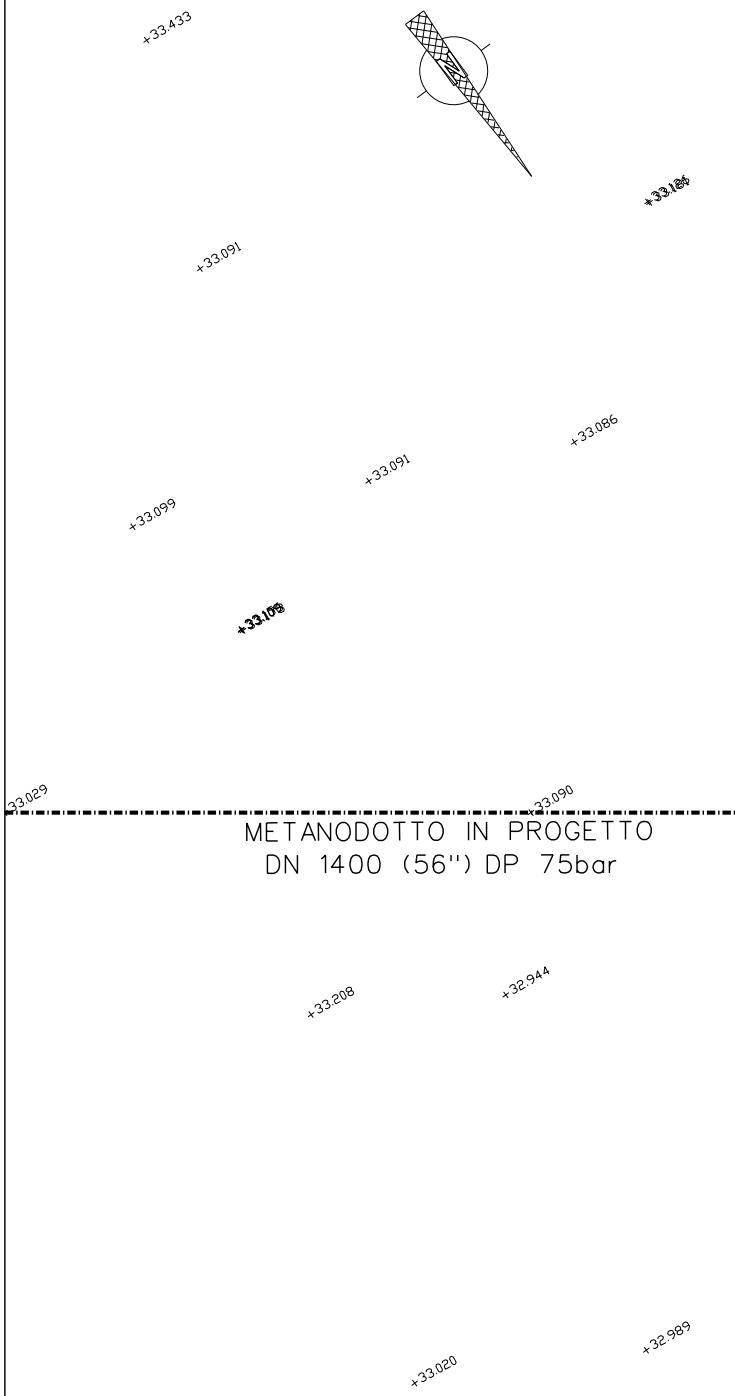
+33.433
N
+33.180
+33.091
+33.086
+33.091
+33.099
+33.105
33.029
+33.090
METANODOTTO IN PROGETTO
DN 1400 (56") DP 75bar
+33.208
+32.944
+32.989
+33.020

PIANO QUOTATO scala 1:200

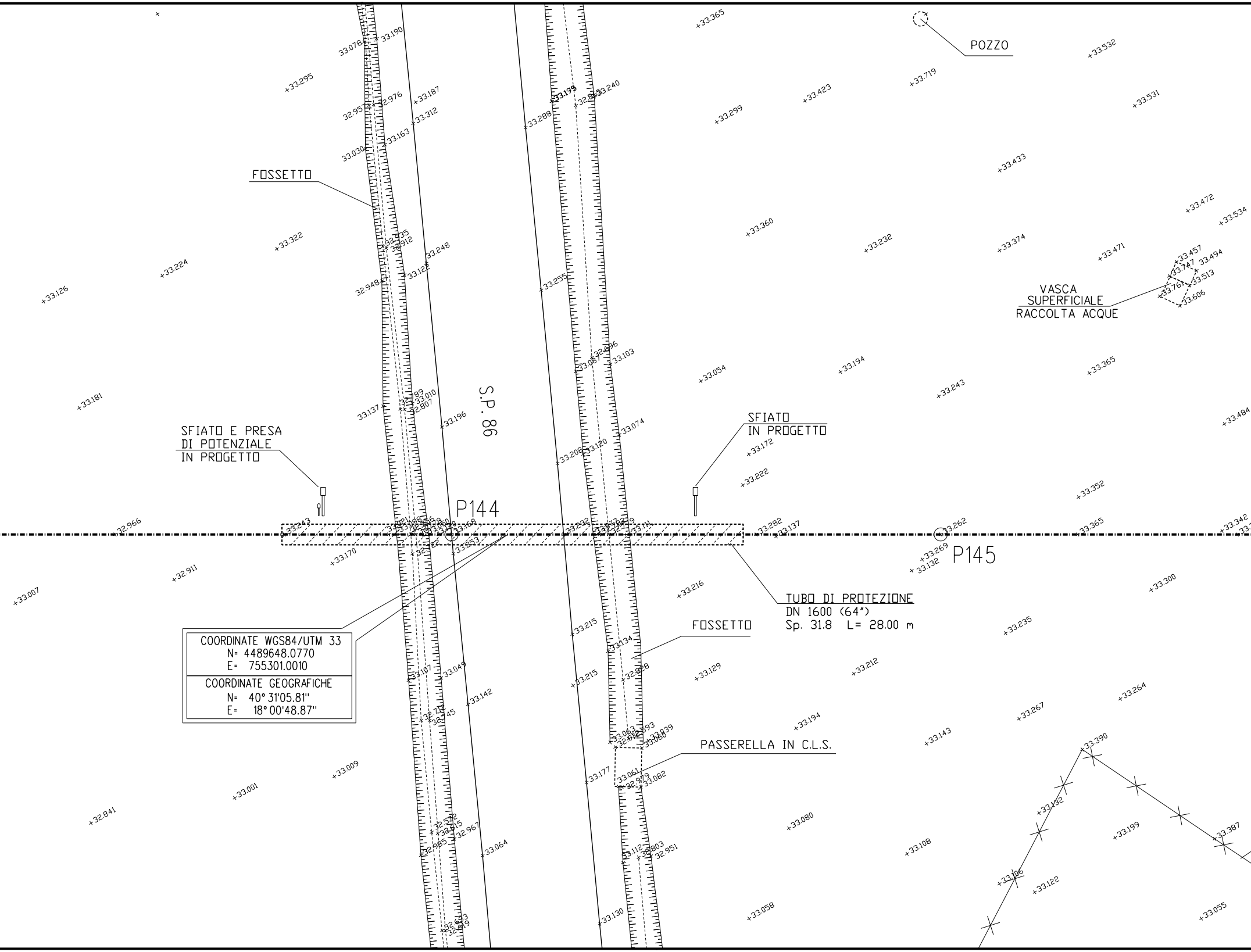
POZZO
FOSSETTO
S.P. 86
VASCA SUPERFICIALE RACCOLTA ACQUE
SFIATO E PRESA DI POTENZIALE IN PROGETTO
SFIATO IN PROGETTO
P144
P145
TUBO DI PROTEZIONE
DN 1600 (64")
Sp. 31.8 L= 28.00 m
FOSSETTO
PASSERELLA IN C.L.S.
+33.365
+33.532
+33.719
+33.423
+33.299
+33.531
+33.295
+33.433
+33.472
+33.534
+33.360
+33.232
+33.374
+33.471
+33.322
+33.224
+33.126
+33.054
+33.194
+33.243
+33.365
+33.181
+33.484
+33.172
+33.222
+33.352
+32.966
+33.170
+32.911
+33.007
+33.282
+33.137
+33.262
+33.269
+33.132
+33.365
+33.342
+33.300
+33.216
+33.235
+33.129
+33.212
+33.264
+33.267
+33.194
+33.143
+33.390
+33.009
+33.001
+32.841
+33.080
+33.108
+33.199
+33.387
+33.132
+33.106
+33.122
+33.058
+33.055
+33.064
+33.142
+33.196
+33.130
+33.177
+33.215
+33.215
+33.255
+33.288
+33.208
+33.074
+33.103
+33.120

COORDINATE WGS84/UTM 33
N= 4489648.0770
E= 755301.0010

COORDINATE GEOGRAFICHE
N= 40° 31'05.81"
E= 18° 00'48.87"

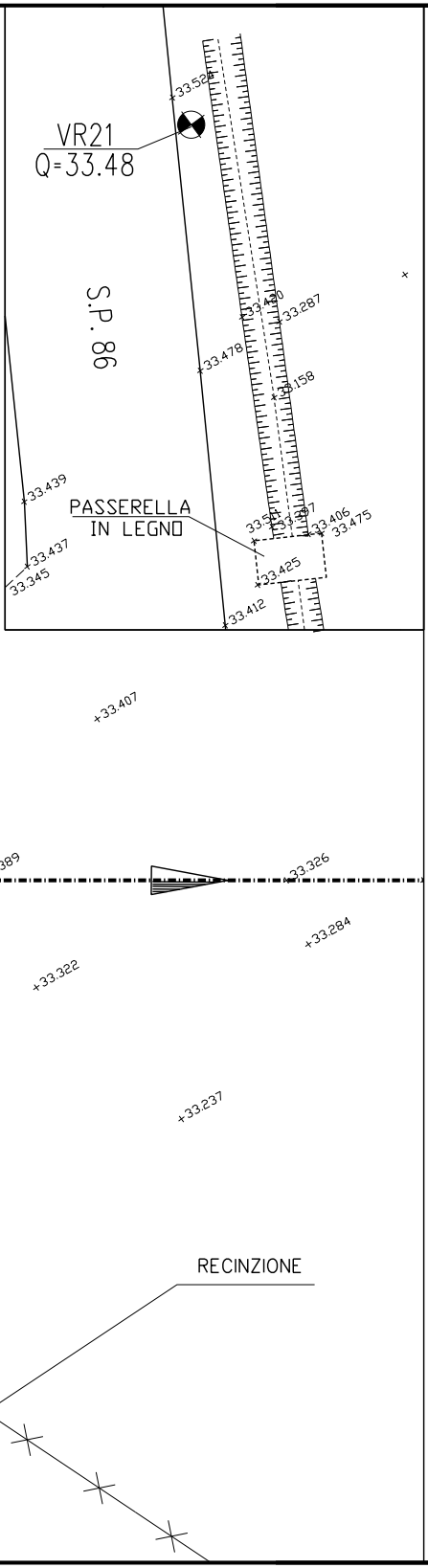
+33.528
VR21
Q=33.48
S.P. 86
+33.420
+33.287
+33.478
+33.158
+33.439
PASSERELLA
IN LEGNO
33.551
33.397
+33.406
33.475
+33.437
33.345
+33.425
+33.412
+33.407
389
+33.326
+33.284
+33.322
+33.237
RECINZIONE

TABELLA DELLE ANNOTAZIONI

①	Tubo di acciaio GRADO L450 MB DN 1400 (56") Di 1378.40 mm Sp. NORMALE Sp 18.7 mm costruito secondo tab. GASD A 01.01.32 u.e. rivestimento in Polietilene Sp 3.00 mm	
	Tubo di acciaio GRADO L450 MB DN 1400 (56") Di 1378.40 mm Sp. MAGGIORATO Sp 21.8 mm costruito secondo tab. GASD A 01.01.32 u.e. rivestimento in Polietilene Sp 3.00 mm	88.00 m
②	Tubo di protezione in acciaio Grado EN L450 MB DN 1600 (64") Sp. 31.8 mm costruito secondo tab. GASD A 01.04.01 u.e.	28.00 m
③	Anello di chiusura termorestringente DN 1400 (56") x DN 1600 (64") costruito secondo tab. GASD A 09.02.10 u.e.	n. 2
④	Apparecchiatura di sfiato e presa di segnalazione fuga gas Tipo2 costruito secondo tab. GASD A 09.06.02 u.e.	n. 2
	Tubo di sfiato in Fe 33 UNI 7288/74 DN 80 (3") Sp. 3.0 mm costruito secondo tab. GASD A 01.03.01 u.e.	10.00 m
⑤	Punto di misura P.E. a cassetta piantana secondo GASD A 07.01.05 u.e.	n. 1
⑥	Distanziatori isolanti a collare con fissaggio ad incastro	
	tubo di sfiato e spurgo DN 80 (3") anelli	n. 6
	tubo di linea DN 1400 (56") anelli	n. 31
⑦	Tubo di protezione in ferro per polifora portacavi	
	tubo DN 200 (8") GRADO S355 Sp. 6.3 mm - per trivellazioni	28.00 m

DOCUMENTI DI RIFERIMENTO	N.
PLANIMETRIA CATASTALE - 3° TRONCO	PL-300

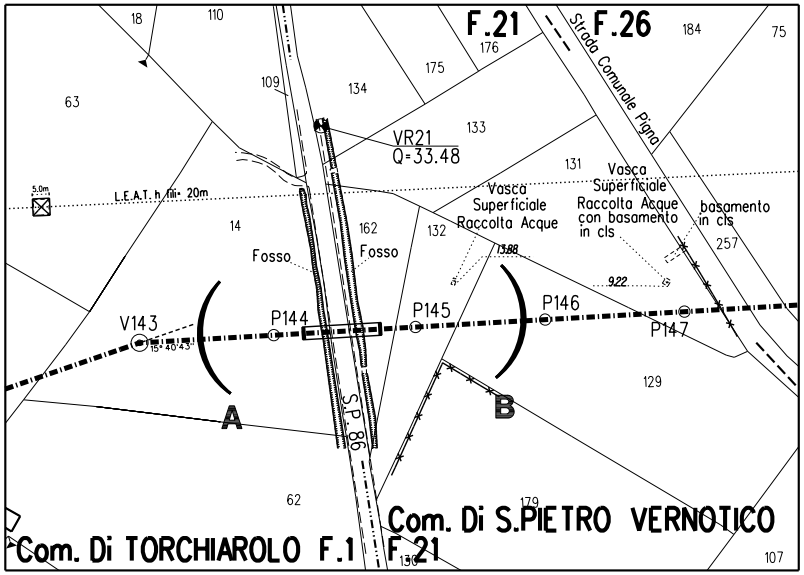
F.21
F.26
Strada Comunale Pigna
18
110
176
184
75
175
63
109
134
133
VR21
Q=33.48
131
Vasca Superficiale Raccolta Acque
Vasca Superficiale Raccolta Acque con basamento in cls
basamento in cls
5.0m
L.E.A.T. h fili 20m
14
162
132
257
Fosso
Fosso
13.88
9.22
V143
15°40'43"
P144
P145
P146
P147
A
B
129
S.P. 86
62
179
Com. Di TORCHIAROLO F.1
Com. Di S.PIETRO VERNOTICO
F.21
130
107

STRALCIO PLANIMETRICO 1:2000
COMUNE DI TORCHIAROLO F.1
COMUNE DI S.PIETRO VERNOTICO F.21

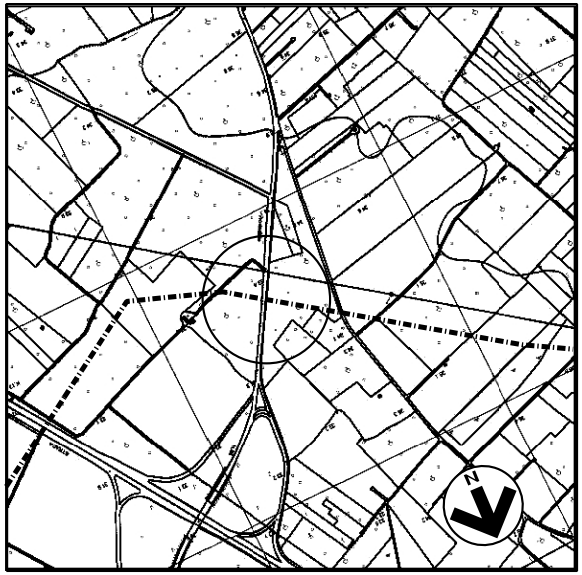

COROGRAFIA 1:10000
C.T.R. F. 496053

Rev.	DATA	DESCRIZIONE	ELABORATO	VERIFICATO	APPROVATO AUTORIZZATO
1	23/06/17	EMISSIONE PER APPALTO	G.AIUDI	M.BEGINI	H.D.AIUDI F.FERRINI
0	06/05/16	EMISSIONE PER COMMENTI	G.AIUDI	M.BEGINI	H.D.AIUDI F.FERRINI

SNAM RETE GAS

PROGETTISTA
techfem
Rif. TFM: 011014-10-DT-11E-1312

COMMESSA
NR/13167

CODICE TECNICO
16153

Metanodotto INTERCONNESSIONE TAP
DN 1400 (56"), DP 75 bar
3 TRONCO LECCE - BRINDISI

DIS. N.
AT-312

REVISIONE 1

ATTRAVERSAMENTO S.P. 86
(Non Chilometrata)

FG. 1 DI 1

SCALA 1:200

DOCUMENTO DI PROPRIETA' Snam Rete Gas. LA SOCIETA' TUTELERA' I PROPRI DIRITTI IN SEDE CIVILE E PENALE A TERMINI DI LEGGE.