TAPPO DI CHIUSURA TERMORESTRINGENTE
PER TUBO DI PROTEZIONE

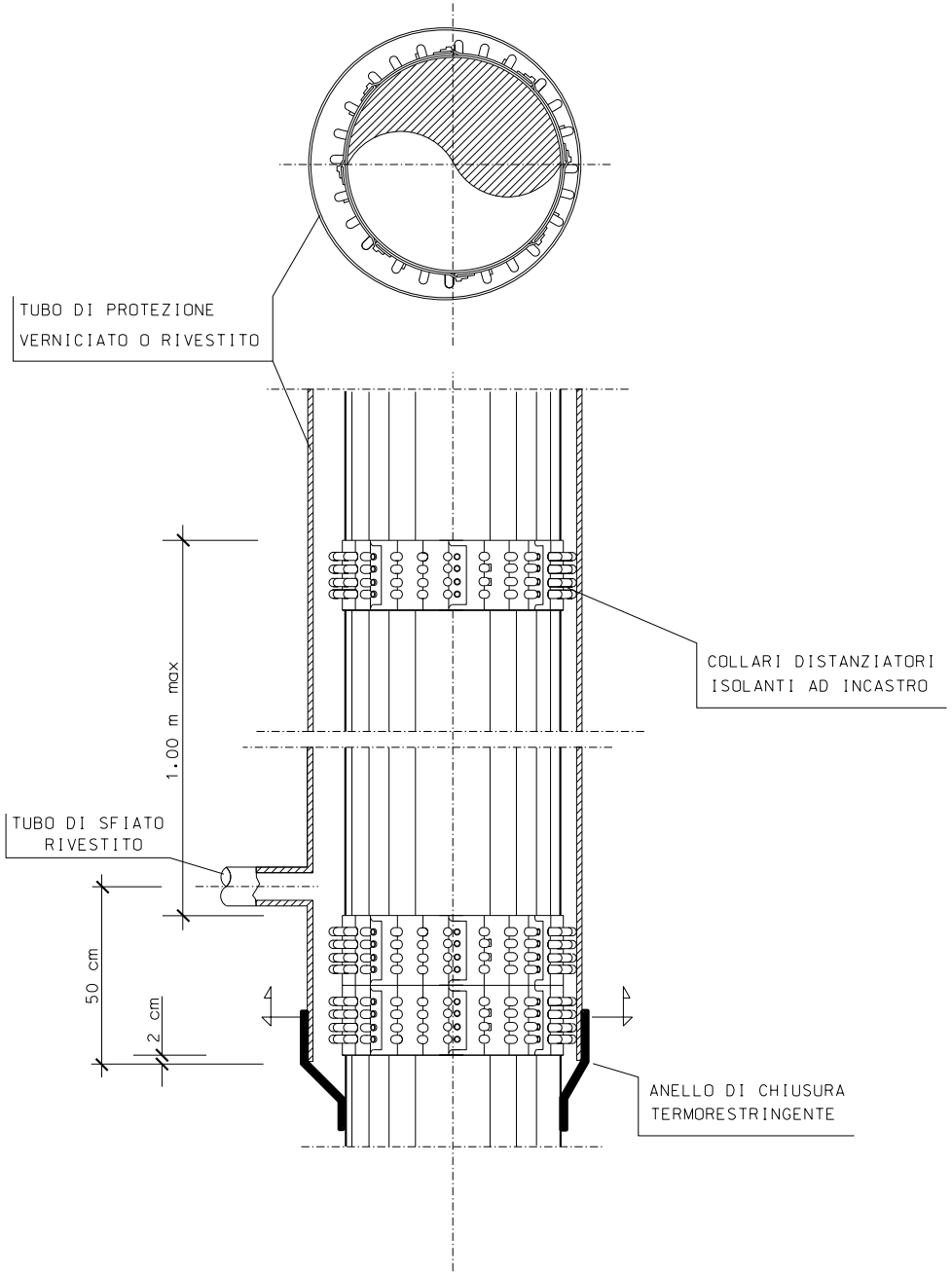
TUBO DI PROTEZIONE
VERNICIATO O RIVESTITO
COLLARI DISTANZIATORI
ISOLANTI AD INCASTRO
1.00 m max
TUBO DI SFIATO
RIVESTITO
50 cm
2 cm
ANELLO DI CHIUSURA
TERMORESTRINGENTE

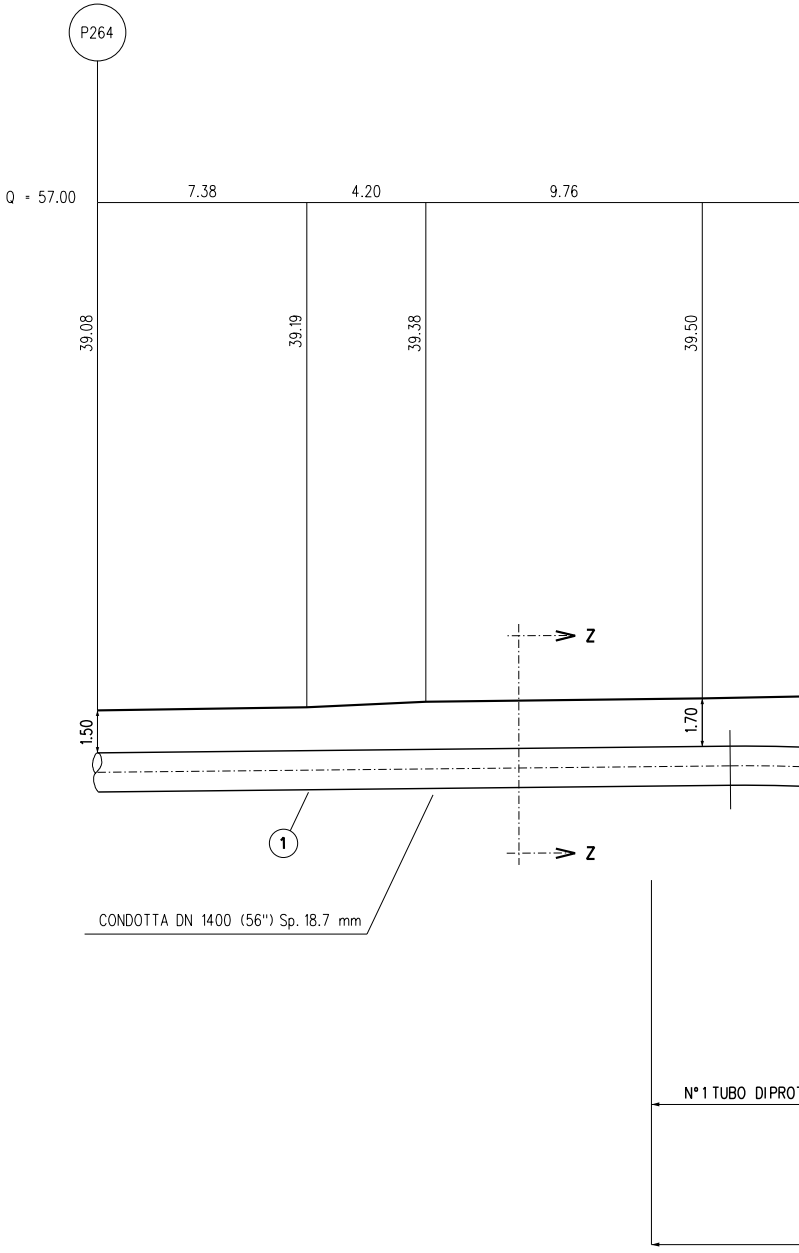
P264
Q = 57.00
7.38
4.20
9.76
39.08
39.19
39.38
39.50
1.50
1.70
Z
Z
①
CONDOTTA DN 1400 (56") Sp. 18.7 mm
N°1 TUBO DIPRO

N.B. Prima dell'esecuzione dei lavori si deve verificare con gli Enti la presenza di eventuali sottoservizi, e se necessario accertarne la presenza, natura e posizione con scavi a mano.

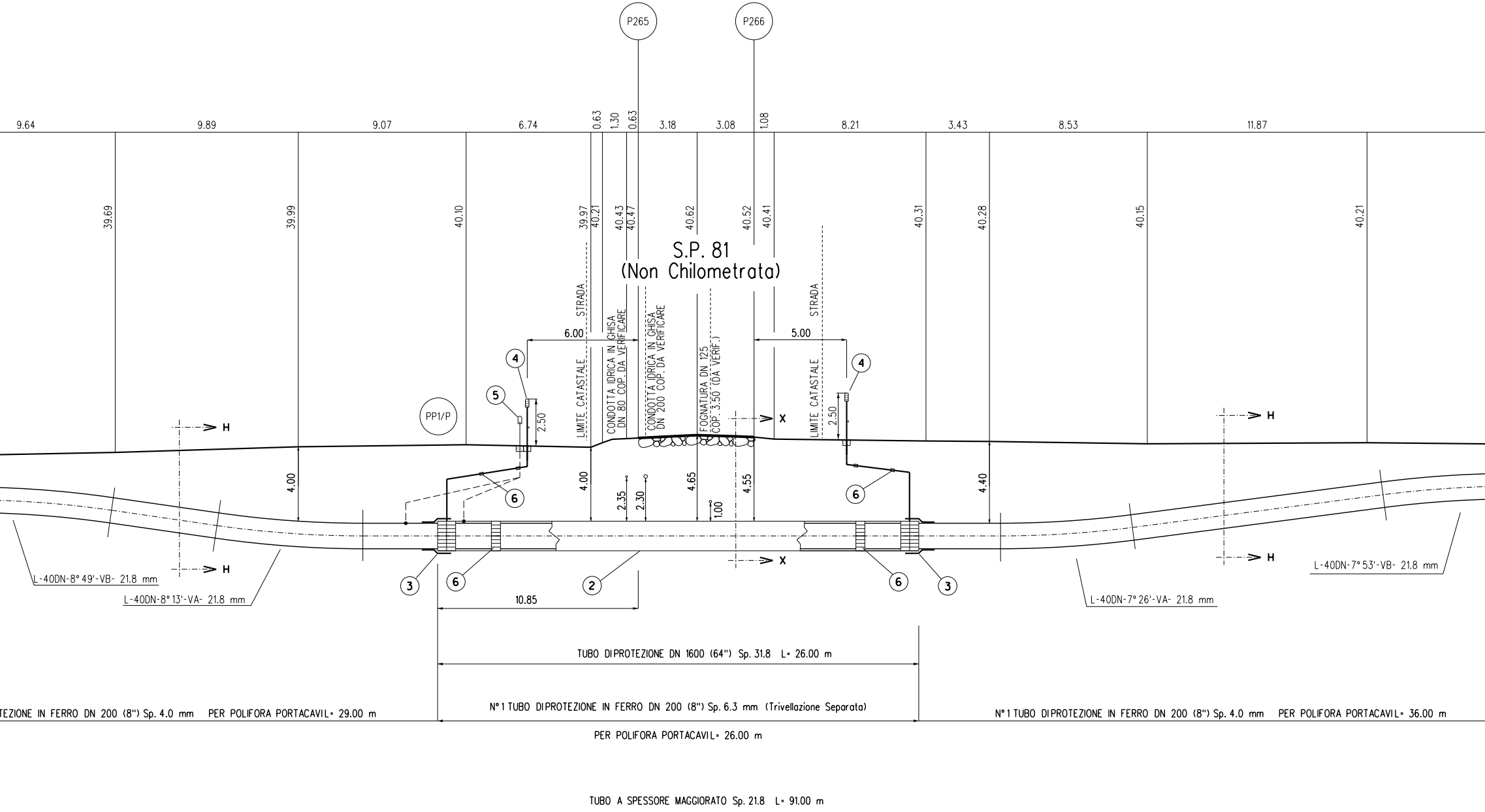
P265
P266
9.64
9.89
9.07
6.74
0.63
1.30
0.63
3.18
3.08
1.08
8.21
3.43
8.53
11.87
39.69
39.99
40.10
39.97
40.21
40.43
40.47
40.62
40.52
40.41
40.31
40.28
40.15
40.21
S.P. 81
(Non Chilometrata)
STRADA
LIMITE CATASTALE
CONDOTTA IDRICA IN GHISA DN 80 COP. DA VERIFICARE
CONDOTTA IDRICA IN GHISA DN 200 COP. DA VERIFICARE
FOGNATURA DN 125 COP. 3.50 (DA VERIF.)
STRADA
LIMITE CATASTALE
6.00
5.00
4
5
2.50
PP1/P
4
2.50
H
X
H
4.00
4.00
2.35
2.30
4.65
1.00
4.55
4.40
6
6
H
X
H
L-40DN-8° 49'-VB- 21.8 mm
L-40DN-8° 13'-VA- 21.8 mm
3
6
2
6
3
L-40DN-7° 53'-VB- 21.8 mm
L-40DN-7° 26'-VA- 21.8 mm
10.85
TUBO DIPROTEZIONE DN 1600 (64") Sp. 31.8 L= 26.00 m
TEZIONE IN FERRO DN 200 (8") Sp. 4.0 mm PER POLIFORA PORTACAVIL= 29.00 m
N° 1 TUBO DIPROTEZIONE IN FERRO DN 200 (8") Sp. 6.3 mm (Trivellazione Separata)
PER POLIFORA PORTACAVIL= 26.00 m
N° 1 TUBO DIPROTEZIONE IN FERRO DN 200 (8") Sp. 4.0 mm PER POLIFORA PORTACAVIL= 36.00 m
TUBO A SPESSORE MAGGIORATO Sp. 21.8 L= 91.00 m

SEZIONE A - B scala 1:200

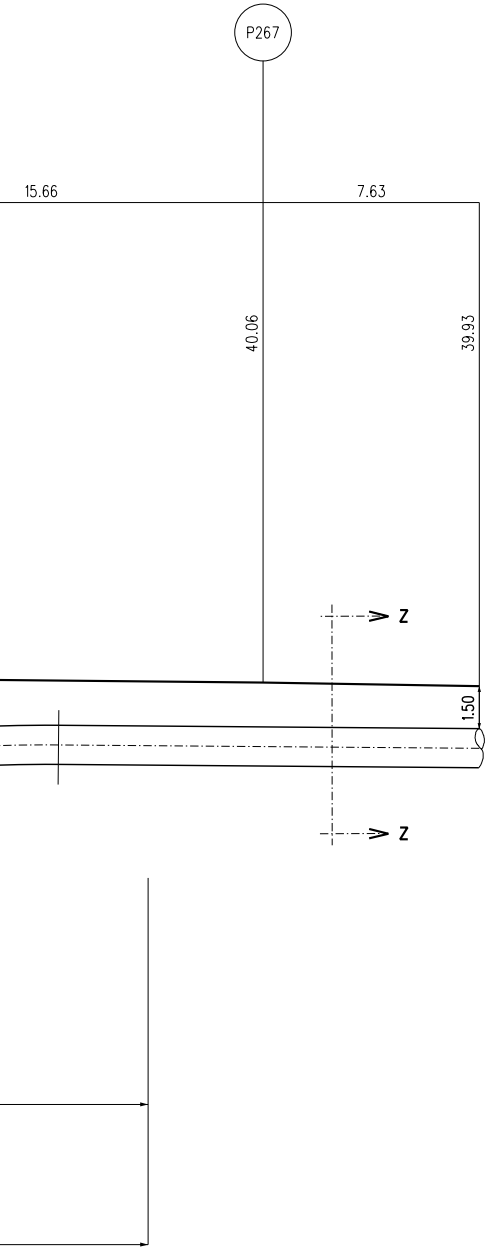
P267
15.66
7.63
40.06
39.93
1.50
Z
Z

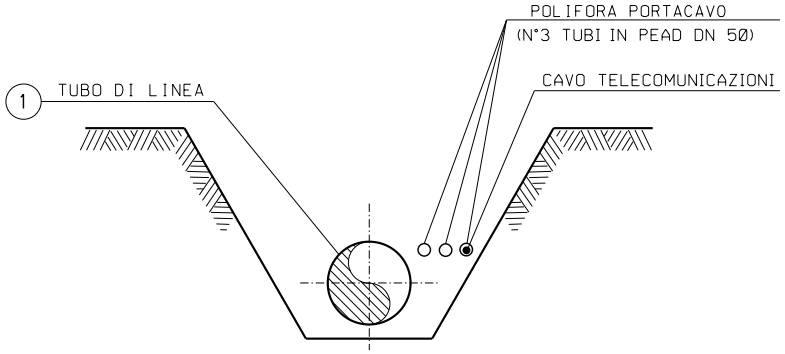
1
TUBO DI LINEA
POLIFORA PORTACAVO
(N°3 TUBI IN PEAD DN 50)
CAVO TELECOMUNICAZIONI

SEZIONE Z-Z (SCAVO A CIELO APERTO)

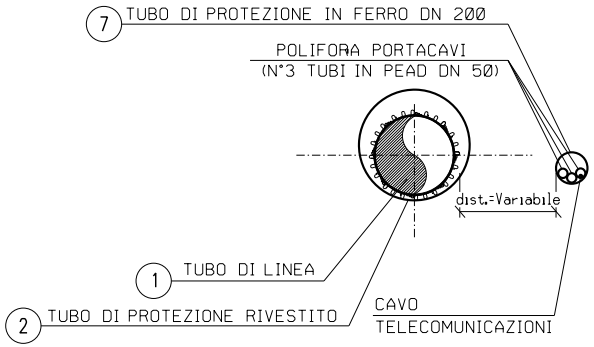
7
TUBO DI PROTEZIONE IN FERRO DN 200
POLIFORA PORTACAVI
(N°3 TUBI IN PEAD DN 50)
dist.=Variabile
1
TUBO DI LINEA
2
TUBO DI PROTEZIONE RIVESTITO
CAVO
TELECOMUNICAZIONI

SEZIONE X-X (TRIVELLAZIONE)

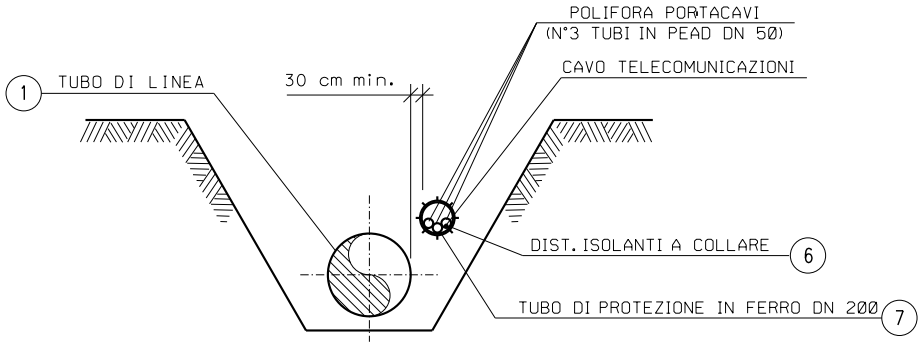
POLIFORA PORTACAVI
(N°3 TUBI IN PEAD DN 50)
1
TUBO DI LINEA
30 cm min.
CAVO TELECOMUNICAZIONI
DIST. ISOLANTI A COLLARE
6
TUBO DI PROTEZIONE IN FERRO DN 200
7

SEZIONE H-H (SCAVO A CIELO APERTO)

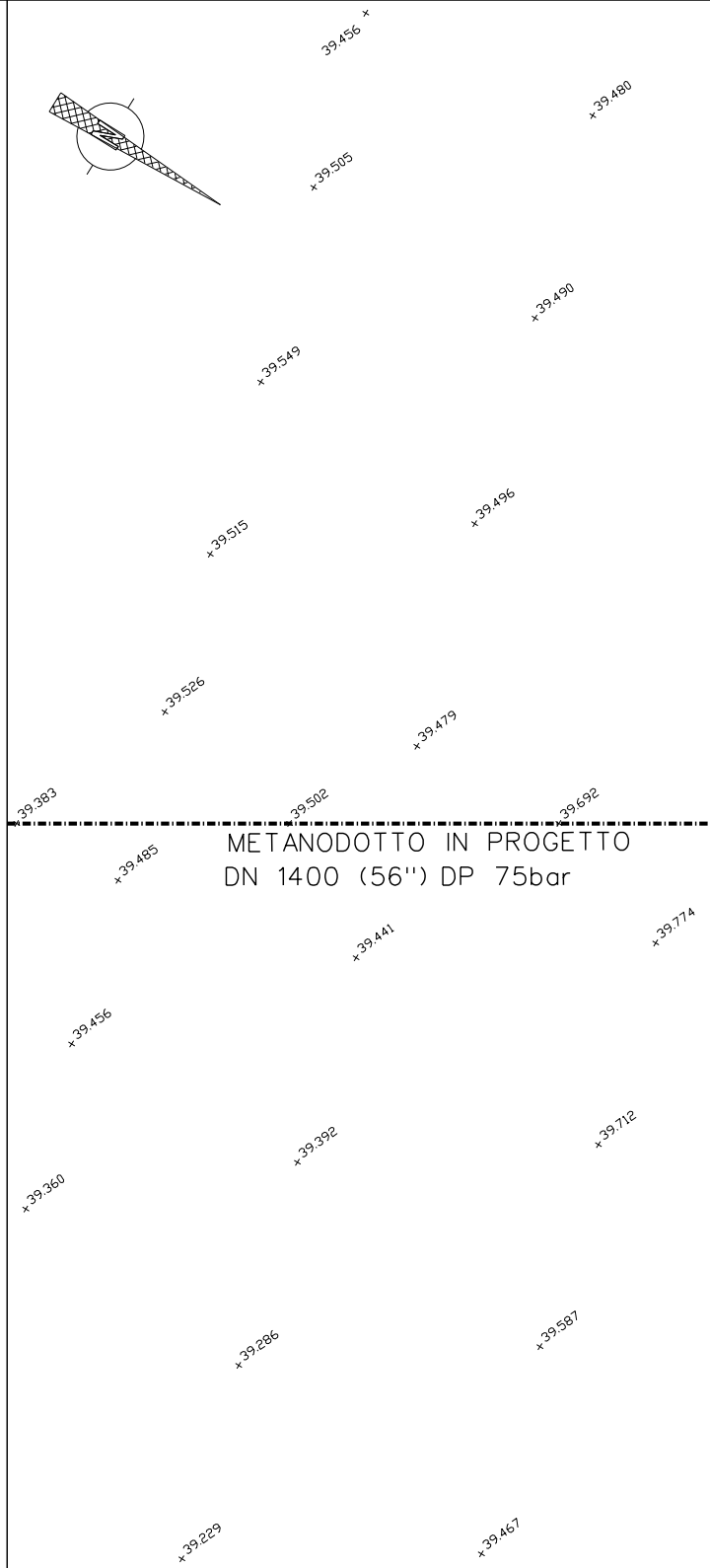
39.456
39.480
39.505
39.490
39.549
39.496
39.515
39.526
39.479
39.383
39.502
39.692
METANODOTTO IN PROGETTO
DN 1400 (56") DP 75bar
39.485
39.441
39.774
39.456
39.392
39.712
39.360
39.286
39.587
39.229
39.467

PIANO QUOTATO scala 1:200

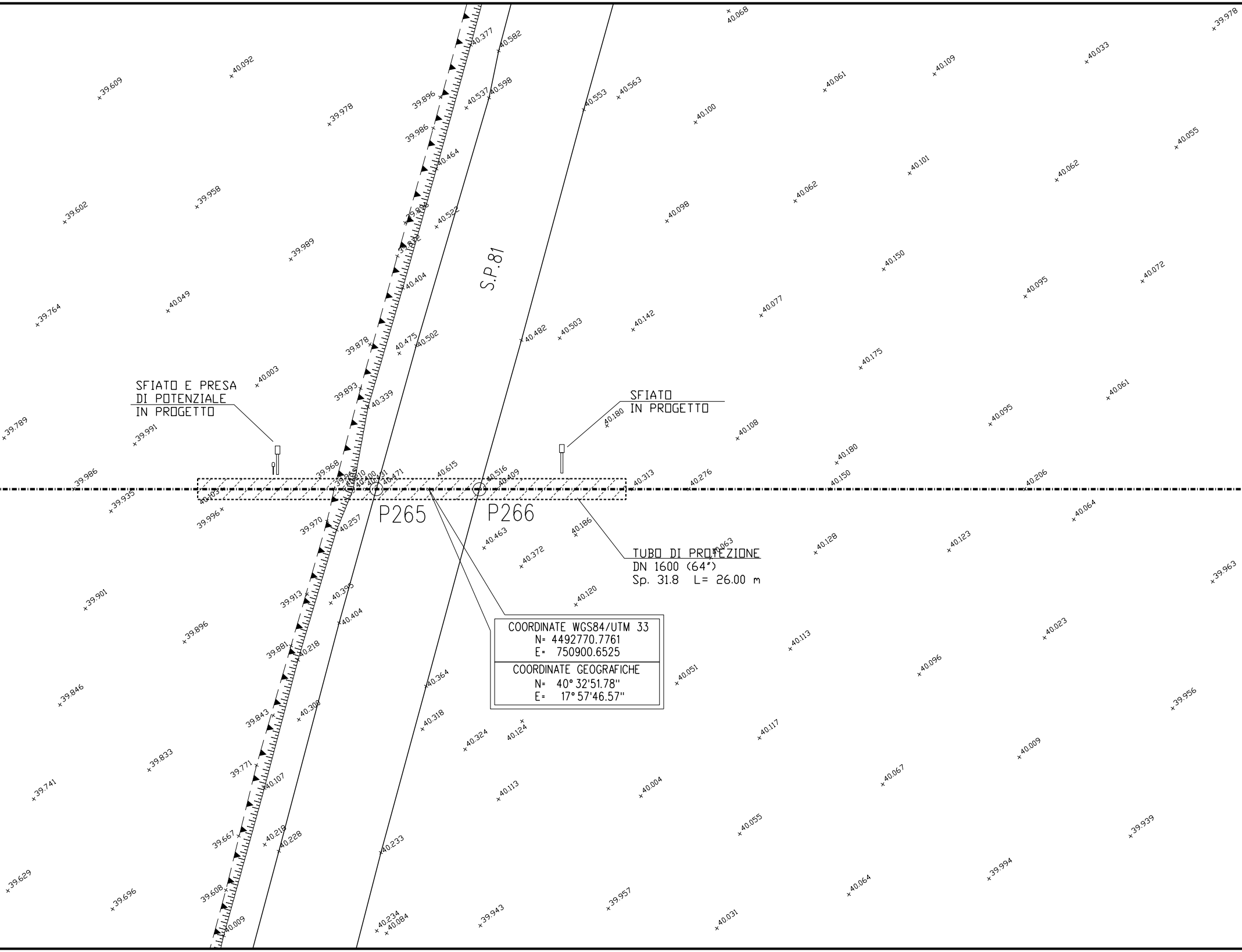
S.P.81
SFIATO E PRESA
DI POTENZIALE
IN PROGETTO
SFIATO
IN PROGETTO
P265
P266
TUBO DI PROTEZIONE
DN 1600 (64")
Sp. 31.8 L= 26.00 m

COORDINATE WGS84/UTM 33
N= 4492770.7761
E= 750900.6525

COORDINATE GEOGRAFICHE
N= 40° 32'51.78"
E= 17° 57'46.57"

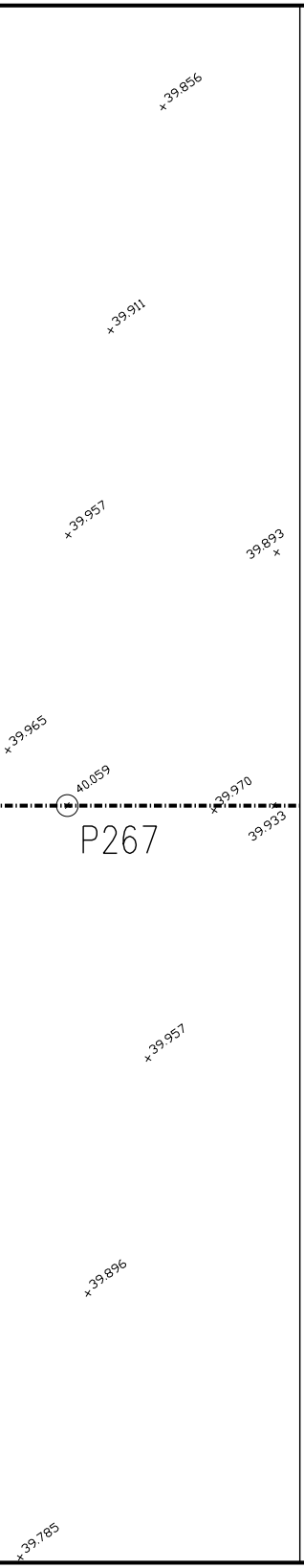
+39.856
+39.911
+39.957
39.893
+39.965
40.059
+39.970
39.933
P267
+39.957
+39.896
+39.785

TABELLA DELLE ANNOTAZIONI

(1)	Tubo di acciaio GRADO L450 MB DN 1400 (56") Di 1378.40 mm Sp. NORMALE Sp 18.7 mm costruito secondo tab. GASD A 01.01.32 u.e. rivestimento in Polietilene Sp 3.00 mm	
	Tubo di acciaio GRADO L450 MB DN 1400 (56") Di 1378.40 mm Sp. MAGGIORATO Sp 21.8 mm costruito secondo tab. GASD A 01.01.32 u.e. rivestimento in Polietilene Sp 3.00 mm	91.00 m
(2)	Tubo di protezione in acciaio Grado EN L450 MB DN 1600 (64") Sp. 31.8 mm costruito secondo tab. GASD A 01.04.01 u.e.	26.00 m
(3)	Anello di chiusura termorestringente DN 1400 (56") x DN 1600 (64") costruito secondo tab. GASD A 09.02.10 u.e.	n. 2
(4)	Apparecchiatura di sfiato e presa di segnalazione fuga gas Tipo2 costruito secondo tab. GASD A 09.06.02 u.e.	n. 2
	Tubo di sfiato in Fe 33 UNI 7288/74 DN 80 (3") Sp. 3.0 mm costruito secondo tab. GASD A 01.03.01 u.e.	16.00 m
(5)	Punto di misura P.E. a cassetta piantana secondo GASD A 07.01.05 u.e.	n. 1
(6)	Distanziatori isolanti a collare con fissaggio ad incastro	
	tubo di sfiato e spurgo DN 80 (3") anelli	n. 8
	tubo di protezione per polifora DN 200 (8") anelli	n. 33
	tubo di linea DN 1400 (56") anelli	n. 29
(7)	Tubo di protezione in ferro per polifora portacavi	
	tubo DN 200 (8") GRADO S235 Sp. 4.0 mm	65.00 m
	tubo DN 200 (8") GRADO S355 Sp. 6.3 mm - per trivellazioni	26.00 m

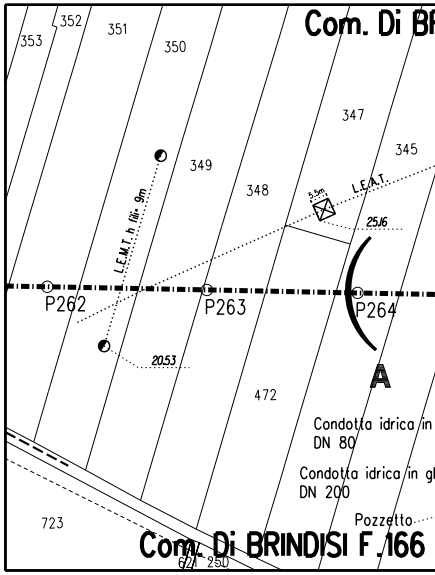
Com. Di BR
353
352
351
350
347
345
349
348
L.E.A.T.
5.5m
25.16
L.E.M.T. h. fili 9m
P262
P263
P264
A
20.53
472
Condotta idrica in
DN 80
Condotta idrica in
DN 200
Pozzetto
723
Com. Di BRINDISI F.166
627
250

STRALCIO PLANIMETRICO 1:2000
COMUNE DI BRINDISI F.166 - F.163

DOCUMENTI DI RIFERIMENTO	N.
PLANIMETRIA CATASTALE - 3° TRONCO	PL-300

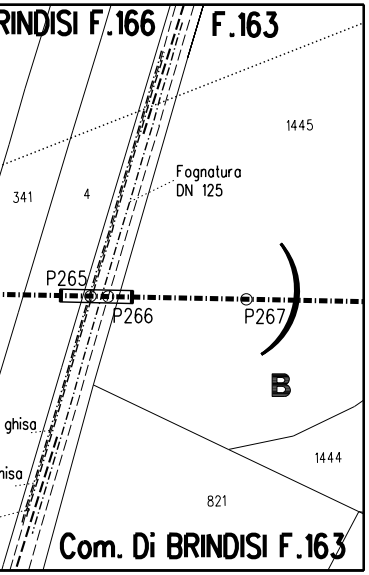
RINDISI F.166
F.163
1445
Fognatura
DN 125
341
4
P265
P266
P267
B
ghisa
isa
1444
821
Com. Di BRINDISI F.163

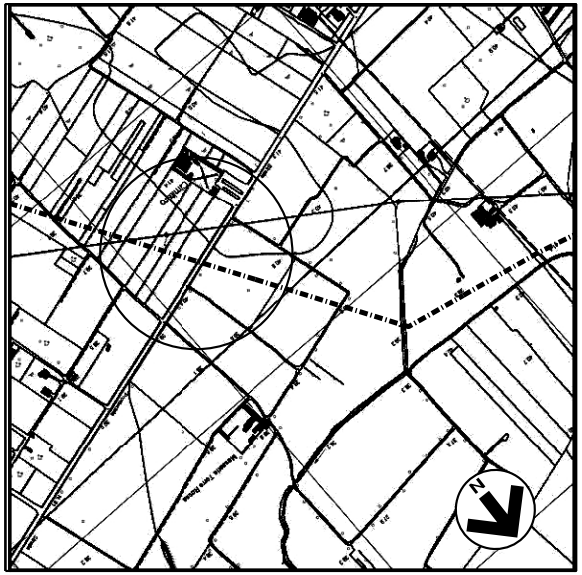

COROGRAFIA 1:10000
C.T.R. F. 495081
C.T.R. F. 495084
C.T.R. F. 495042

Rev.	DATA	DESCRIZIONE	ELABORATO	VERIFICATO	APPROVATO AUTORIZZATO
1	23/06/17	EMISSIONE PER APPALTO	G.AIUDI	M.BEGINI	H.D.AIUDI F.FERRINI
0	06/05/16	EMISSIONE PER COMMENTI	G.AIUDI	M.BEGINI	H.D.AIUDI F.FERRINI

SNAM RETE GAS

PROGETTISTA
techfem
Rif. TFM: 011014-10-DT-11E-1315

COMMESSA
NR/13167

CODICE TECNICO
16153

Metanodotto INTERCONNESSIONE TAP
DN 1400 (56"), DP 75 bar
3 TRONCO LECCE - BRINDISI

DIS. N.
AT-315

REVISIONE 1

ATTRAVERSAMENTO S.P. 81
(Non Chilometrata)

FG. 1 DI 1

SCALA 1:200

DOCUMENTO DI PROPRIETA' Snam Rete Gas. LA SOCIETA' TUTELERA' I PROPRI DIRITTI IN SEDE CIVILE E PENALE A TERMINI DI LEGGE.