N.B. Prima dell'esecuzione dei lavori si deve verificare con gli Enti lo presenza di eventuali sottoservizi, e se necessario accertarne la presenza, natura e posizione con scavi a mano.

SEZIONE A - B scala 1:200

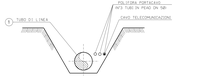

SEZIONE Z-Z (SCAVO A CIELO APERTO)

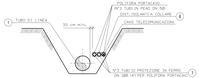

SEZIONE H-H (SCAVO A CIELO APERTO)

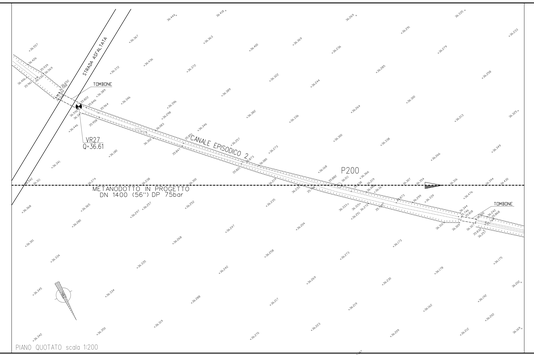

PIANO QUOTATO scala 1:200

TABELLA DELLE ANNOTAZIONI

1	Tubo di acciaio GRADO L450 MB DN 1400 (56") D.1378.40 mm Sp NORMALE Sp. 18.7 mm costruito secondo Itab GAS5 A 01.01.32 s.m. rivestimento in Polietilene Sp. 3.00 mm Tubo di acciaio GRADO L450 MB DN 1400 (56") D.1378.40 mm Sp. MAGGIORATO Sp. 21.8 mm costruito secondo Itab GAS5 A 01.01.32 s.m. rivestimento in Polietilene Sp. 3.00 mm	98.00 m
6	Distanziatori isolantici collare con fissaggio ad incastro tubo di protezione per politera DN 100 (4") peab	n. 60
7	Tubo di protezione in ferro DN 100 (4") Sp. 4.0 mm. per politera porticavi	120.00 m

STRALCIO PLANIMETRICO 1:2000
COMUNE DI S.PIETRO VERNOTICO F.4 - F.18

COORDINATE ASSOLUTE
C.T.R. F.495081

DOCUMENTI DI RIFERIMENTO	
PLANIMETRIA CATASTALE - 3° TRONCO	FL.550

Rev.	Data	DESCRIZIONE	DISEGNATO	VERIFICATO	APPROVATO
2	23/04/19	EMISSIONE PER APPALTO	S.RASO	M.BUONI	F.PAVONE
1	08/03/19	EMISSIONE PER PERMESSI	S.RASO	M.BUONI	F.PAVONE
0	25/10/18	EMISSIONE PER COMMENTI	S.RASO	M.BUONI	F.PAVONE

SNAM RETE GAS — PROGETTO A — techfem INGEGNERIA

Metanodotto INTERCONNESSIONE TAP
DN 1400 (56"), DP 75 bar
3 TRONCO LECCE - BRINDISI

ATTRAVERSAMENTO CANALE EPISODICO 2

COMMESSA: IMR/13763 — LISTA: 16153

DIS. N. AT-323

REVISIONE: 2

TG | 1 | 0 | 0 | 1

SCALA: 1:200

CODIFICA: IT-IM-PL-PR0000_TG1_001