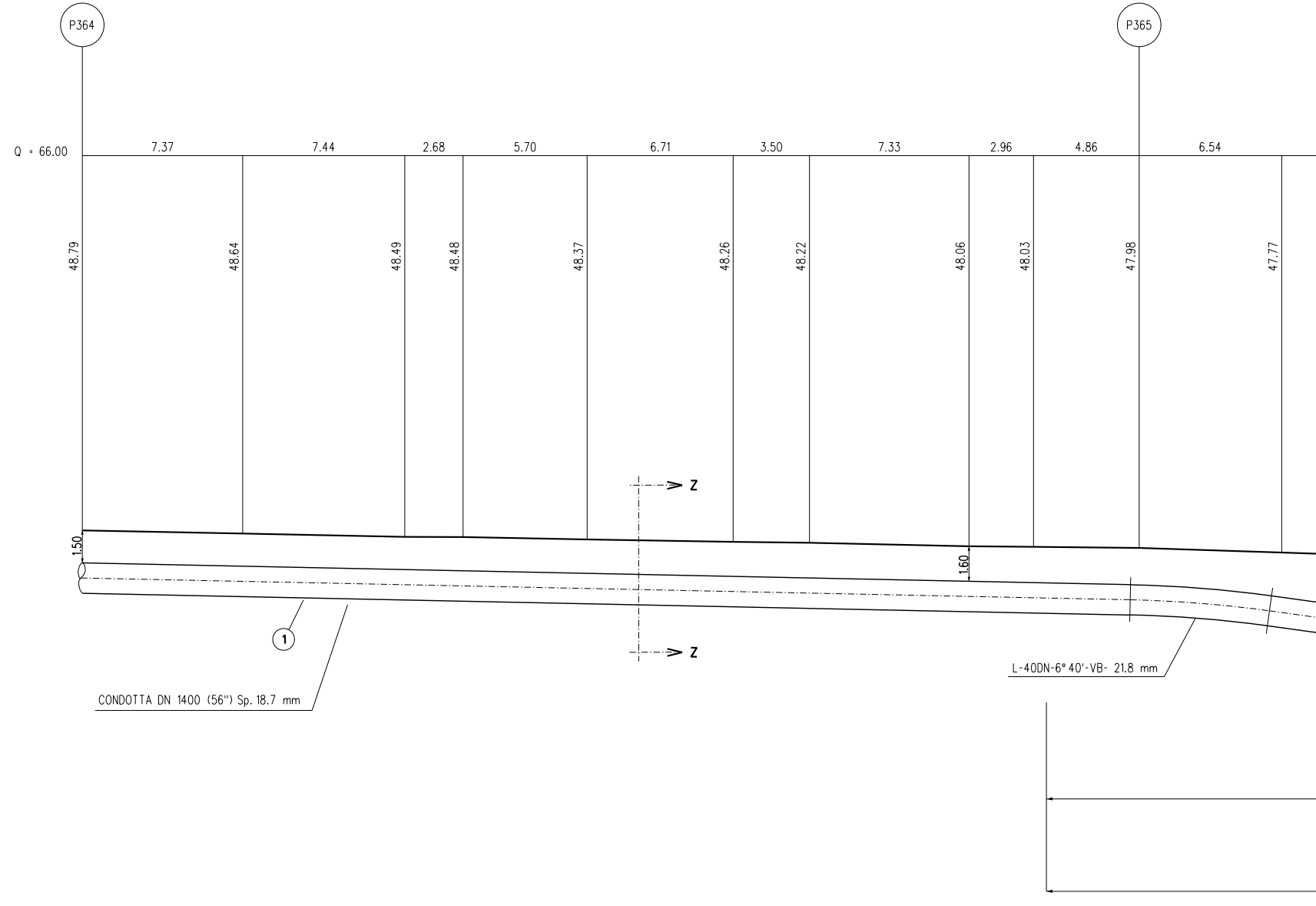
P364
P365
Q = 66.00
7.37
7.44
2.68
5.70
6.71
3.50
7.33
2.96
4.86
6.54
48.79
48.64
48.49
48.48
48.37
48.26
48.22
48.06
48.03
47.98
47.77
Z
Z
1.50
1.60
1
CONDOTTA DN 1400 (56") Sp. 18.7 mm
L-40DN-6°40'-VB- 21.8 mm

N.B. Prima dell'esecuzione dei lavori si deve verificare con gli Enti la presenza di eventuali sottoservizi, e se necessario accertarne la presenza, natura e posizione con scavi a mano.

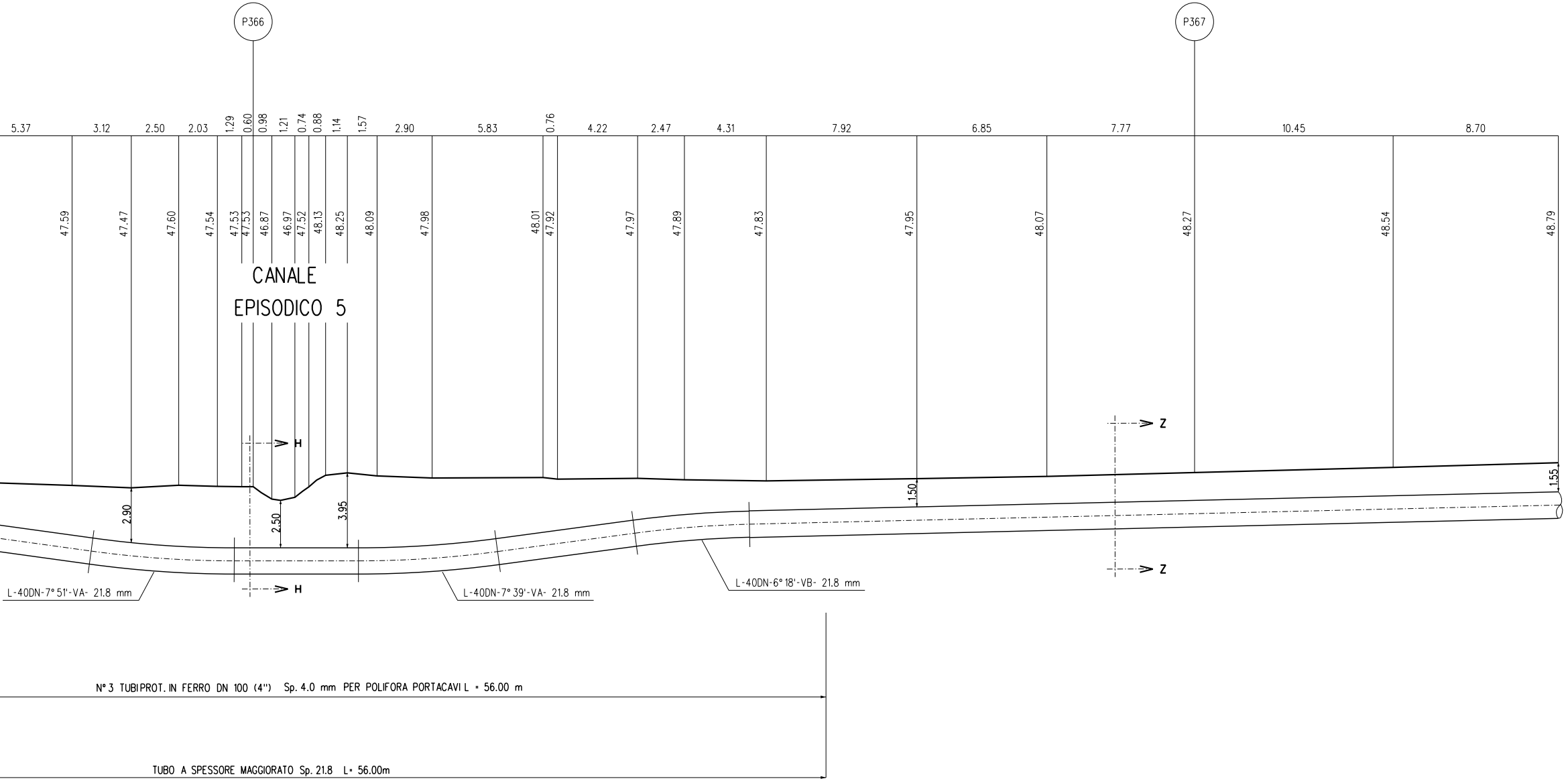
P366
P367
5.37
3.12
2.50
2.03
1.29
0.60
0.98
1.21
0.74
0.88
1.14
1.57
2.90
5.83
0.76
4.22
2.47
4.31
7.92
6.85
7.77
10.45
8.70
47.59
47.47
47.60
47.54
47.53
47.53
46.87
46.97
47.52
48.13
48.25
48.09
47.98
48.01
47.92
47.97
47.89
47.83
47.95
48.07
48.27
48.54
48.79
CANALE
EPISODICO 5
H
H
Z
Z
2.90
2.50
3.95
1.50
1.55
L-40DN-7° 51'-VA- 21.8 mm
L-40DN-7° 39'-VA- 21.8 mm
L-40DN-6° 18'-VB- 21.8 mm
N° 3 TUBIPROT. IN FERRO DN 100 (4") Sp. 4.0 mm PER POLIFORA PORTACAVI L = 56.00 m
TUBO A SPESSORE MAGGIORATO Sp. 21.8 L= 56.00m

SEZIONE A - B scala 1:200

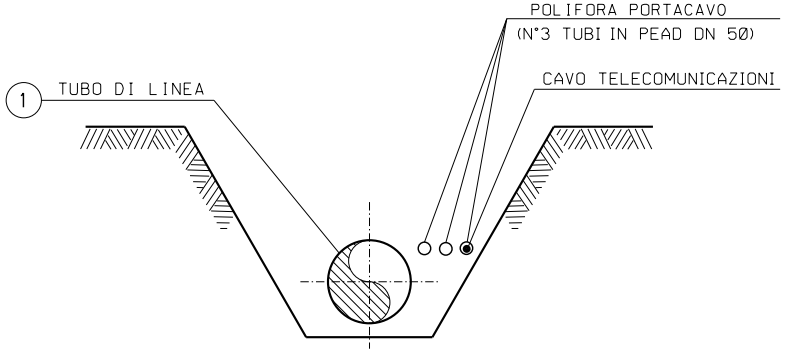
POLIFORA PORTACAVO
(N°3 TUBI IN PEAD DN 50)
CAVO TELECOMUNICAZIONI
1
TUBO DI LINEA

SEZIONE Z-Z (SCAVO A CIELO APERTO)

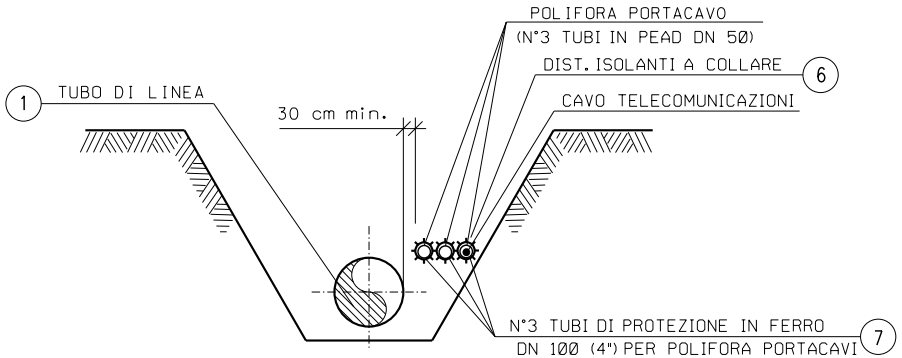
POLIFORA PORTACAVO
(N°3 TUBI IN PEAD DN 50)
DIST. ISOLANTI A COLLARE
6
CAVO TELECOMUNICAZIONI
1
TUBO DI LINEA
30 cm min.
N°3 TUBI DI PROTEZIONE IN FERRO
DN 100 (4") PER POLIFORA PORTACAVI
7

SEZIONE H-H (SCAVO A CIELO APERTO)

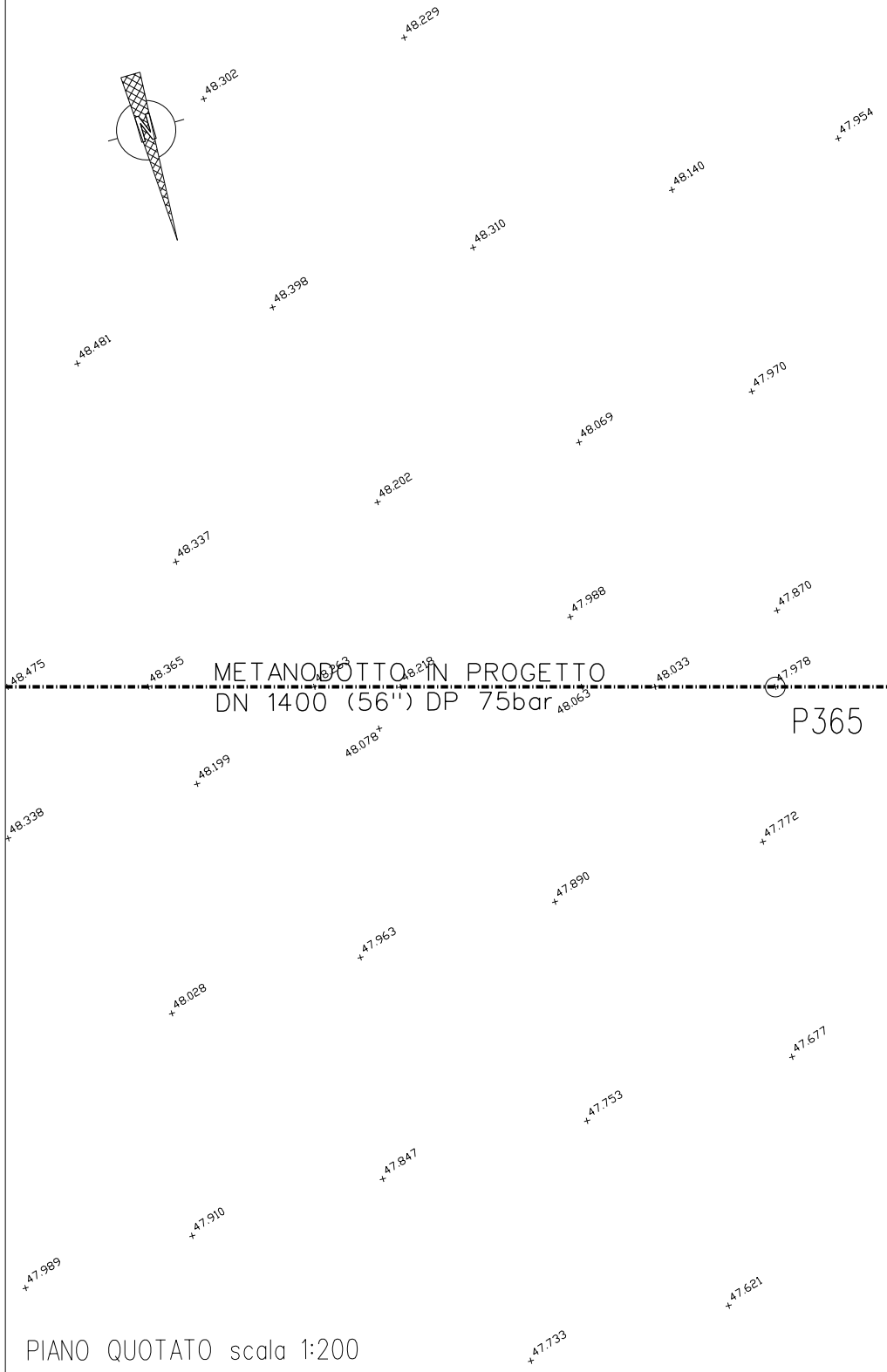
N
48.229
48.302
47.954
48.140
48.310
48.398
48.481
47.970
48.069
48.202
48.337
47.988
47.870
48.475
48.365
METANODOTTO IN PROGETTO
DN 1400 (56") DP 75bar
48.263
48.218
48.063
48.033
47.978
P365
48.078
48.199
48.338
47.772
47.890
47.963
48.028
47.677
47.753
47.847
47.910
47.989
47.621
47.733

PIANO QUOTATO scala 1:200

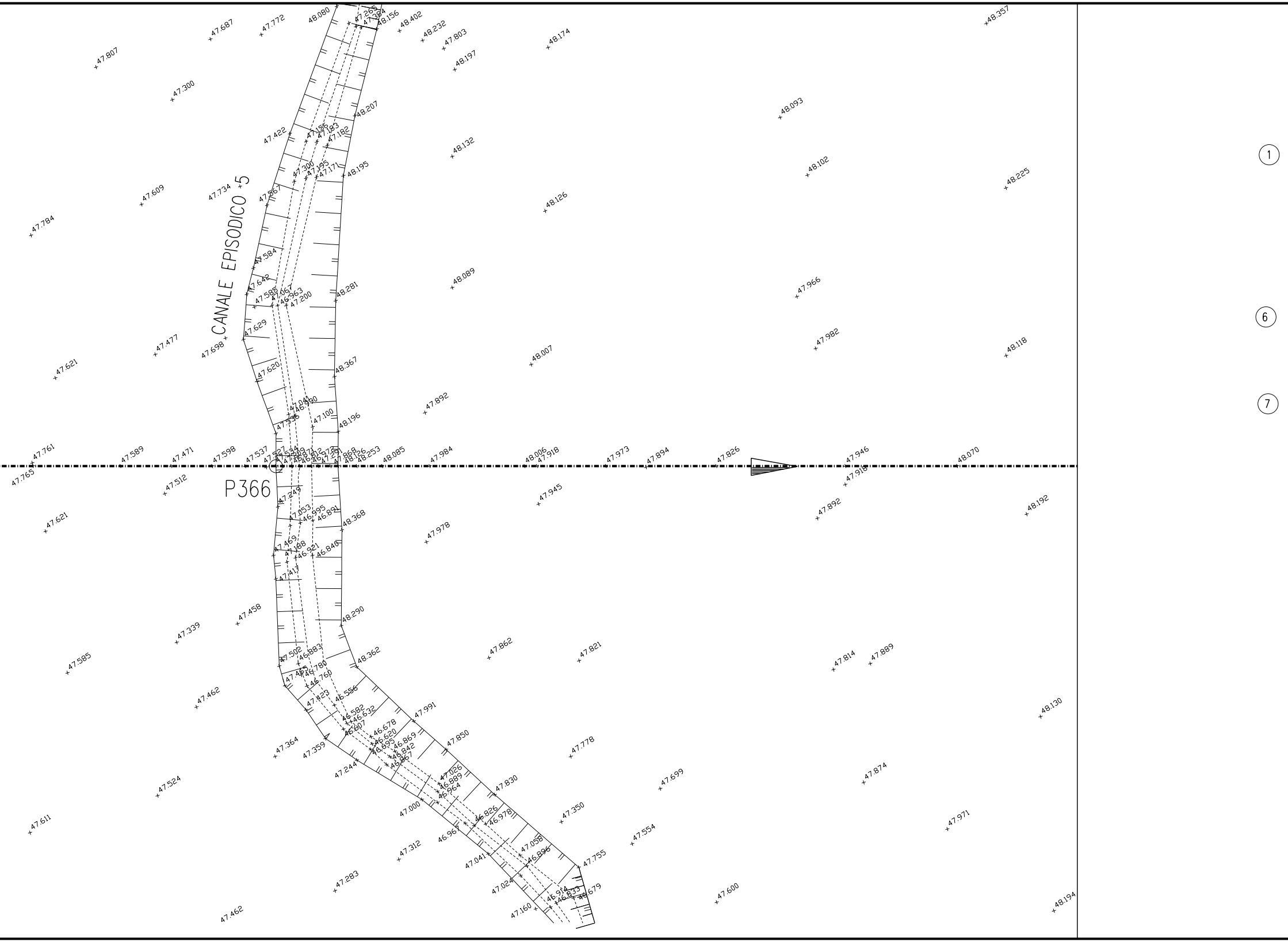
CANALE EPISODICO 5
P366
1
6
7
47.807
47.687
47.772
48.080
47.265
47.384
48.156
48.402
48.232
47.803
48.174
48.357
48.197
47.300
48.207
48.093
47.422
47.156
47.183
47.182
48.132
47.300
47.195
47.171
48.195
48.102
48.225
47.609
47.734
47.567
48.126
47.784
47.584
47.642
48.089
47.966
47.585
47.067
46.963
47.200
48.281
47.629
47.477
47.698
48.007
47.982
48.118
47.621
47.620
48.367
47.892
47.041
46.990
47.100
47.536
48.196
47.761
47.589
47.471
47.598
47.537
48.126
48.253
48.085
47.984
48.006
47.918
47.973
47.894
47.826
47.946
48.070
47.765
47.918
47.512
47.945
47.892
48.192
47.249
47.053
46.995
46.891
48.368
47.621
47.978
47.469
47.188
46.921
46.840
47.417
48.290
47.458
47.339
47.502
46.883
48.362
47.862
47.821
47.814
47.889
47.585
46.780
47.495
46.760
46.556
47.462
47.423
48.130
46.582
46.632
47.991
46.607
46.678
46.620
46.695
46.869
46.842
46.967
47.850
47.364
47.359
47.778
47.244
47.026
46.889
46.964
47.830
47.699
47.874
47.524
47.000
46.826
46.978
47.350
47.971
47.611
46.961
47.058
47.554
47.312
47.041
46.896
47.755
47.283
47.024
46.914
46.833
46.679
47.600
48.194
47.160
47.462

TABELLA DELLE ANNOTAZIONI

Tubo di acciaio GRADO L450 MB DN 1400 (56") Di 1378.40 mm Sp. NORMALE Sp 18.7 mm costruito secondo tab. GASD A 01.01.32 u.e. rivestimento in Polietilene Sp 3.00 mm	
Tubo di acciaio GRADO L450 MB DN 1400 (56") Di 1378.40 mm Sp. MAGGIORATO Sp 21.8 mm costruito secondo tab. GASD A 01.01.32 u.e. rivestimento in Polietilene Sp 3.00 mm	56.00 m
Distanziatori isolanti a collare con fissaggio ad incastro	
tubo di protezione per polifora DN 100 (4") anelli	n. 84
Tubo di protezione in ferro DN 100 (4") Sp. 4.0 mm per polifora portacavi	168.00 m

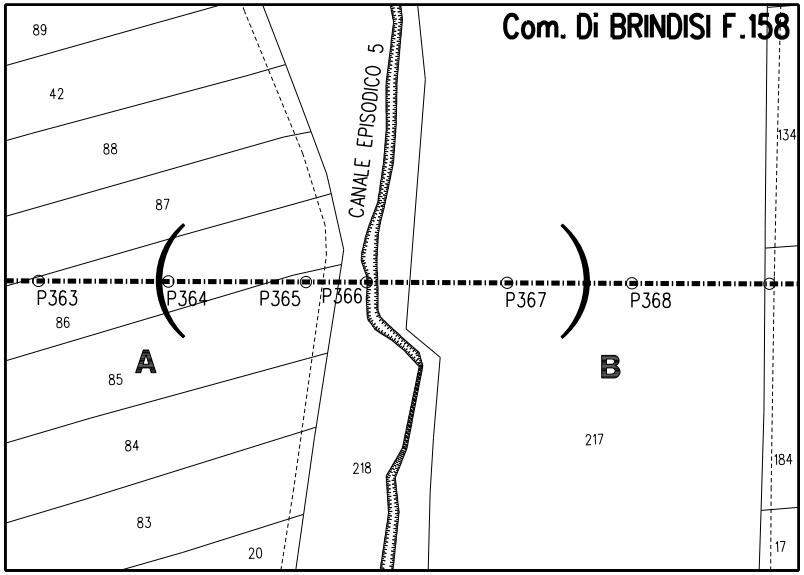
Com. Di BRINDISI F.158
CANALE EPISODICO 5
89
42
88
87
86
85
84
83
20
218
217
134
184
17
P363
P364
P365
P366
P367
P368
A
B

STRALCIO PLANIMETRICO 1:2000
COMUNE DI BRINDISI F.158

DOCUMENTI DI RIFERIMENTO	N.
PLANIMETRIA CATASTALE - 3° TRONCO	PL-300

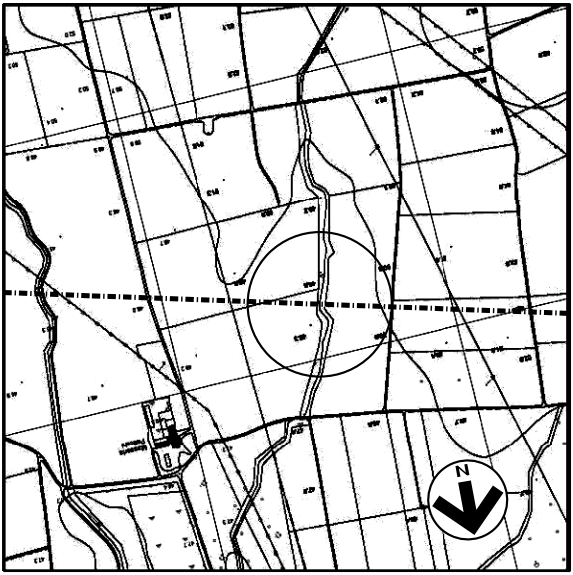

COROGRAFIA 1:10000
C.T.R. F. 495043
C.T.R. F. 495032

Rev.	DATA	DESCRIZIONE	ELABORATO	VERIFICATO	APPROVATO AUTORIZZATO
2	23/06/17	EMISSIONE PER APPALTO	G.AIUDI	M.BEGINI	H.D.AIUDI F.FERRINI
1	08/07/16	EMISSIONE PER PERMESSI	G.AIUDI	M.BEGINI	H.D.AIUDI F.FERRINI
0	29/04/16	EMISSIONE PER COMMENTI	G.AIUDI	M.BEGINI	H.D.AIUDI F.FERRINI

SNAM RETE GAS

PROGETTISTA
techfem
Rif. TFM: 011014-10-DT-10E-1329

COMMESSA NR/13167
CODICE TECNICO 16153

Metanodotto INTERCONNESSIONE TAP
DN 1400 (56"), DP 75 bar
3 TRONCO LECCE - BRINDISI

DIS. N. AT-329
REVISIONE 2

ATTRAVERSAMENTO CANALE EPISODICO 5

FG. 1 DI 1
SCALA 1:200

DOCUMENTO DI PROPRIETA' Snam Rete Gas. LA SOCIETA' TUTELERA' I PROPRI DIRITTI IN SEDE CIVILE E PENALE A TERMINI DI LEGGE.