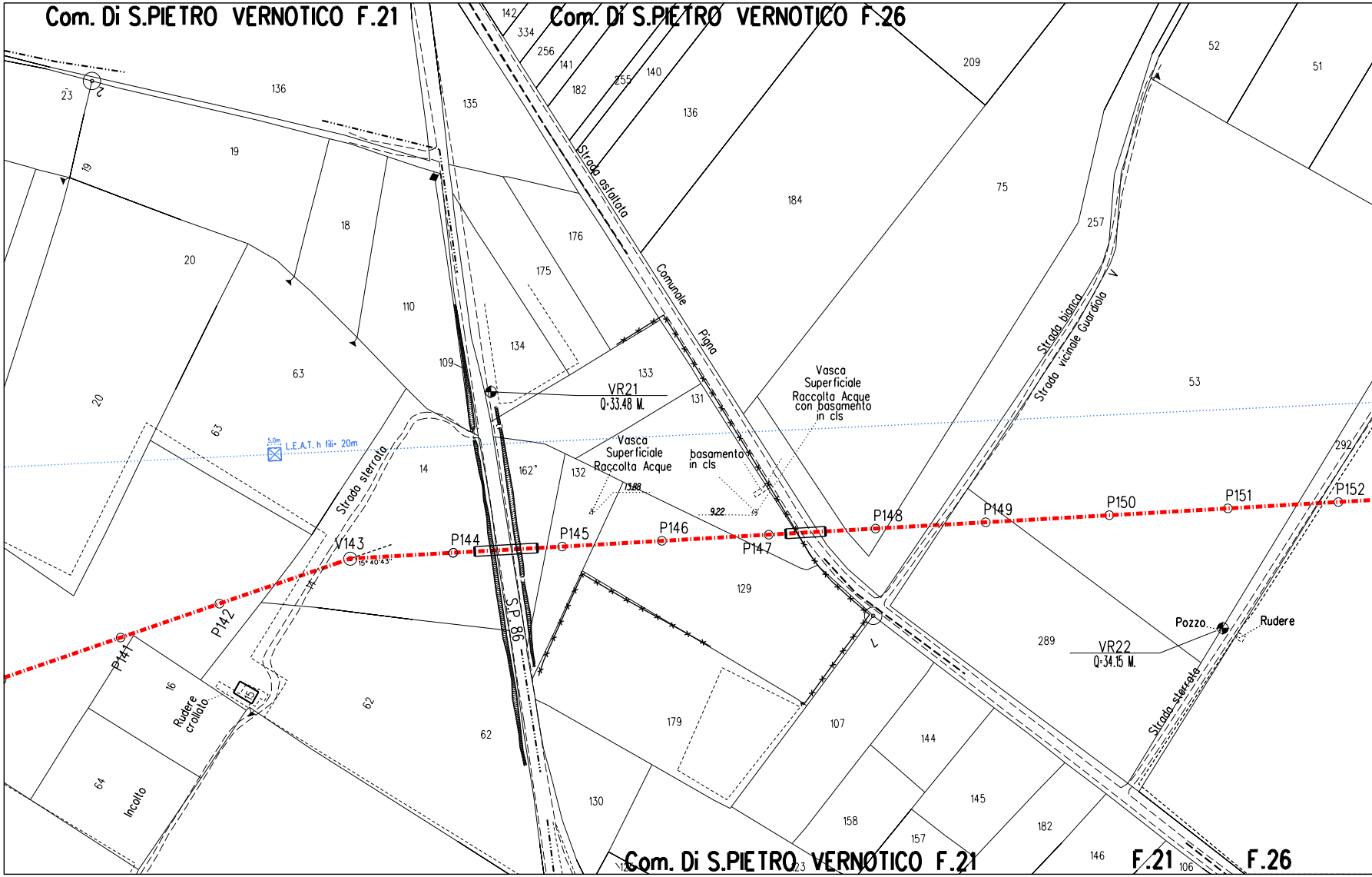
Com. Di S.PIETRO VERNOTICO F.21
Com. Di S.PIETRO VERNOTICO F.26
Com. Di S.PIETRO VERNOTICO F.21
F.21
F.26
Strada asfaltata
Comunale
Pigna
Strada sterrata
Strada bianca
Strada vicinale Guardiola
Strada sterrata
S.P. 86
VR21
Q=33.48 M.
VR22
Q=34.15 M.
Vasca
Superficiale
Raccolta Acque
Vasca
Superficiale
Raccolta Acque
con basamento
in cls
basamento
in cls
13.88
9.22
5.0m
L.E.A.T. h fili= 20m
V143
15° 40'43"
P141
P142
P144
P145
P146
P147
P148
P149
P150
P151
P152
Pozzo
Rudere
Rudere
crollato
Incolto
142
334
256
141
182
255
140
136
209
52
51
23
136
135
19
19
184
75
18
176
257
20
175
110
134
109
133
63
131
53
20
63
14
162°
132
292
14
129
289
16
62
62
179
107
144
64
130
158
145
182
157
146
106
123
12
15
2
V
L

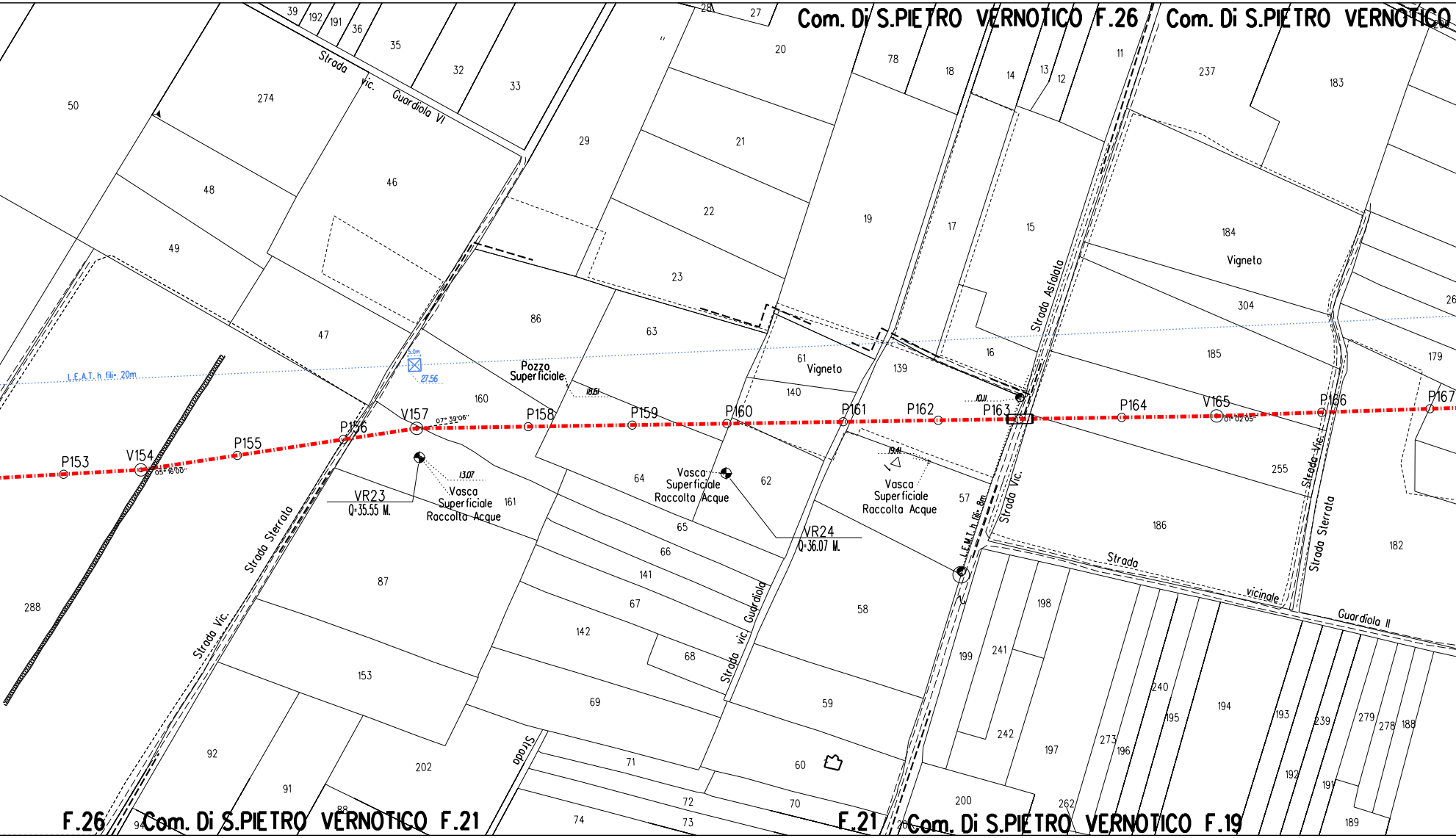
Com. Di S.PIETRO VERNOTICO F.26
Com. Di S.PIETRO VERNOTICO
F.26
Com. Di S.PIETRO VERNOTICO F.21
F.21
Com. Di S.PIETRO VERNOTICO F.19
Strada Vic. Guardiola VI
Strada Sterrata
Strada Vic.
Strada vic. Guardiola
Strada Asfaltata
Strada Vic.
Strada vicinale Guardiola II
Strada Vic.
Strada Sterrata
Strada
L.E.A.T. h fili= 20m
L.E.M.T. h fili= 8m
P153
V154
05°16'00"
P155
P156
V157
07°39'06"
P158
P159
P160
P161
P162
P163
P164
V165
P166
P167
Pozzo Superficiale
Vasca Superficiale Raccolta Acque
Vasca Superficiale Raccolta Acque
Vasca Superficiale Raccolta Acque
VR23
Q=35.55 M.
VR24
Q=36.07 M.
13.07
18.61
19.41
10.11
27.56
Vigneto
Vigneto
39
192
191
36
35
32
33
28
27
20
78
18
14
13
12
11
237
183
50
274
46
29
21
48
49
22
19
17
15
184
23
304
86
47
63
61
16
185
179
140
139
160
255
64
62
161
65
57
186
182
66
141
87
67
58
198
288
142
68
199
241
153
69
59
240
194
195
193
239
279
278
188
242
273
196
92
202
71
60
197
192
191
91
200
262
72
70
189
88
94
74
73

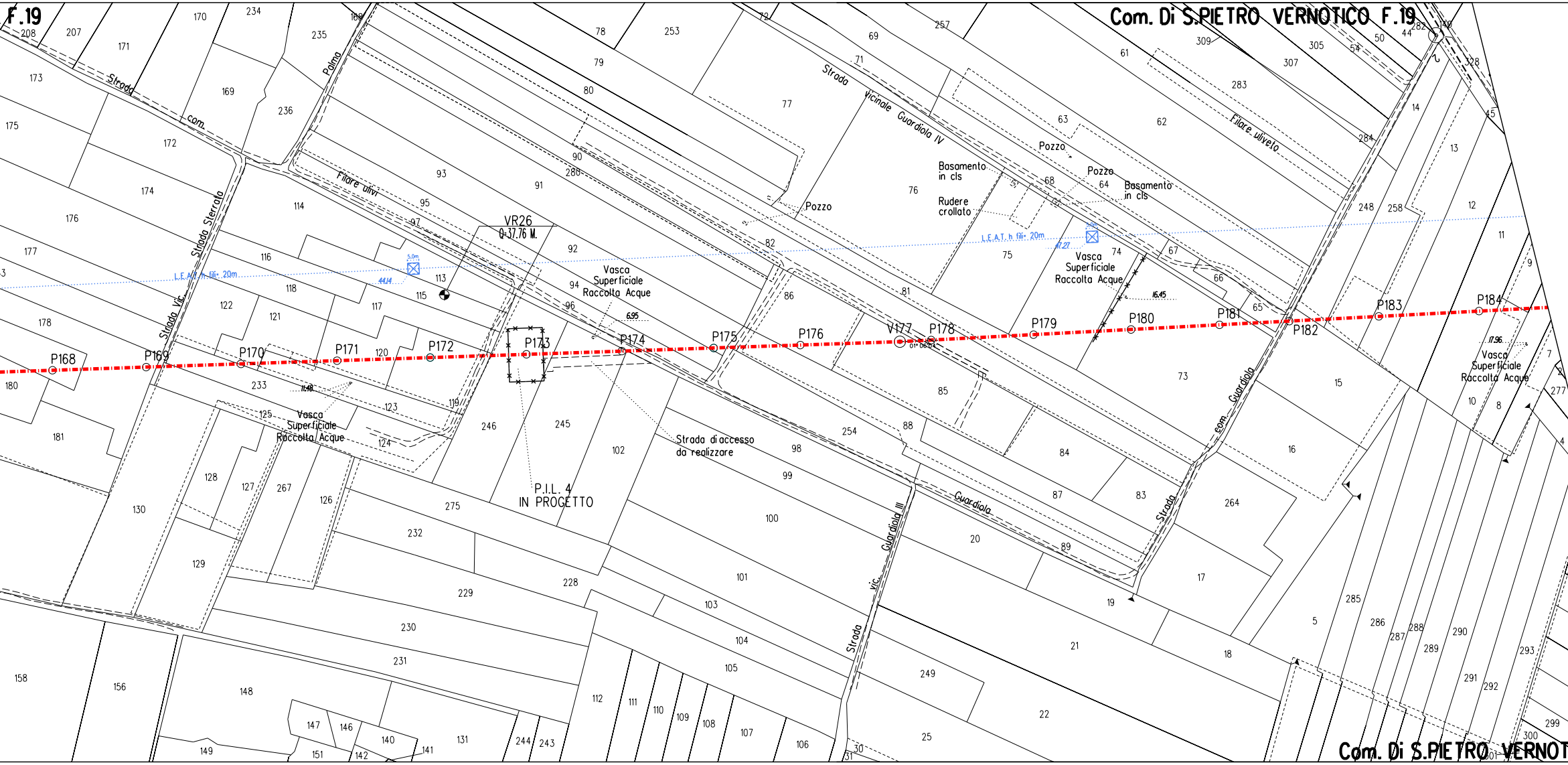
F.19
Com. Di S.PIETRO VERNOTICO F.19
Com. Di S.PIETRO VERNOT
Strada com.
Palma
Filare ulivi
Strada Sterrata
Strada Vic.
Strada Vicinale Guardiola IV
Filare uliveto
Strada com. Guardiola
Strada Vic. Guardiola III
Guardiola
VR26
Q=37.76 M.
Vasca Superficiale Raccolta Acque
Pozzo
Basamento in cls
Rudere crollato
L.E.A.T. h fili= 20m
5.0m
44.14
6.95
11.48
17.27
16.45
17.96
Strada di accesso da realizzare
P.I.L. 4 IN PROGETTO
P168
P169
P170
P171
P172
P173
P174
P175
P176
V177
P178
P179
P180
P181
P182
P183
P184

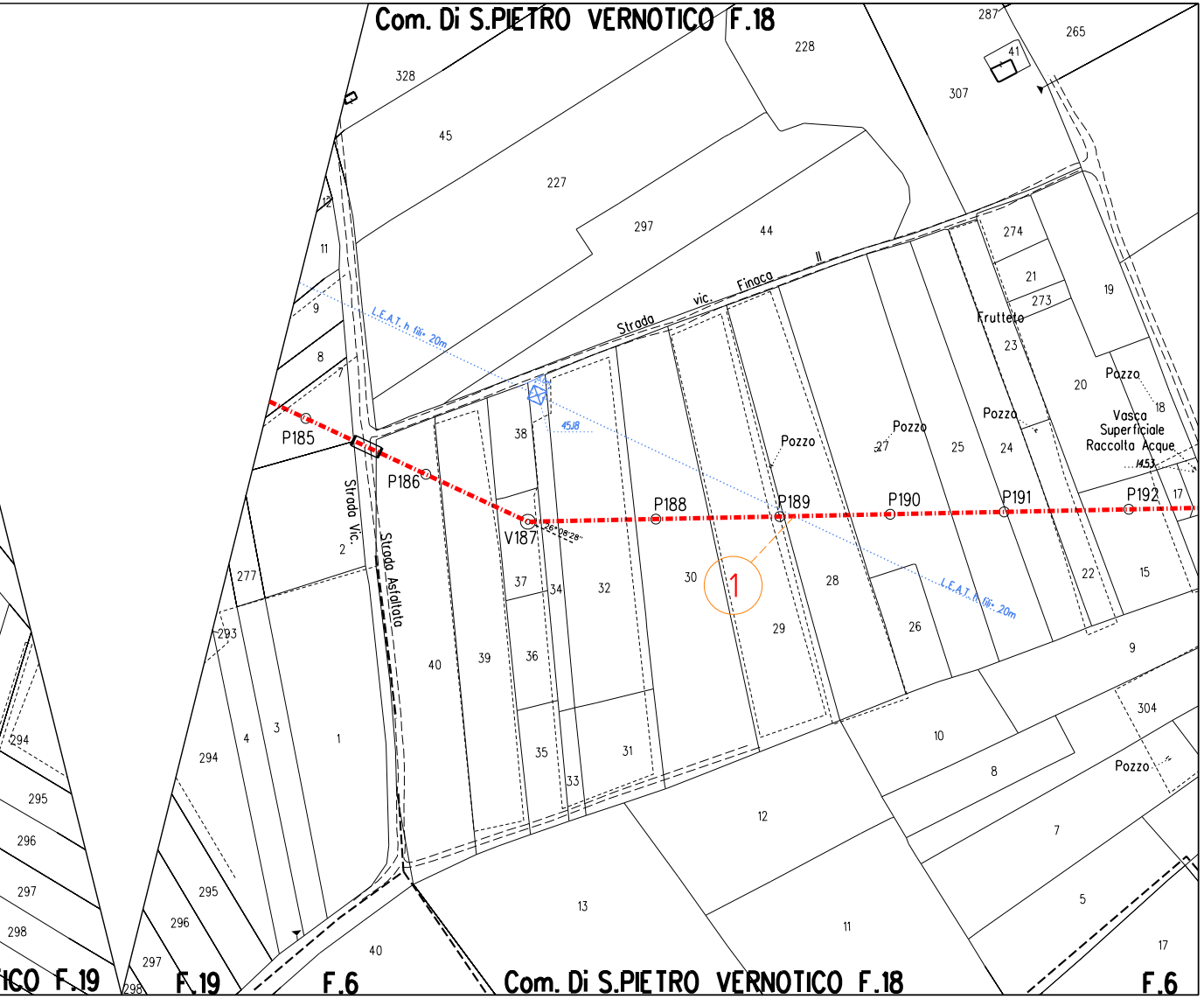
Com. Di S.PIETRO VERNOTICO F.18
P185
P186
V187
P188
P189
P190
P191
P192
1
Strada vic. Finaca II
Strada Vic.
Strada Asfaltato
L.E.A.T. h fili: 20m
45.18
14.53
Pozzo
Frutteto
Vasca Superficiale Raccolta Acque
328
45
227
297
44
228
307
287
41
265
274
21
273
19
23
20
18
17
15
22
9
10
8
7
5
17
304
12
13
11
40
39
38
37
36
35
34
33
32
31
30
29
28
27
26
25
24
1
2
3
4
277
293
294
295
296
297
298
11
9
8
7
12
ICO F.19
F.19
F.6
Com. Di S.PIETRO VERNOTICO F.18
F.6

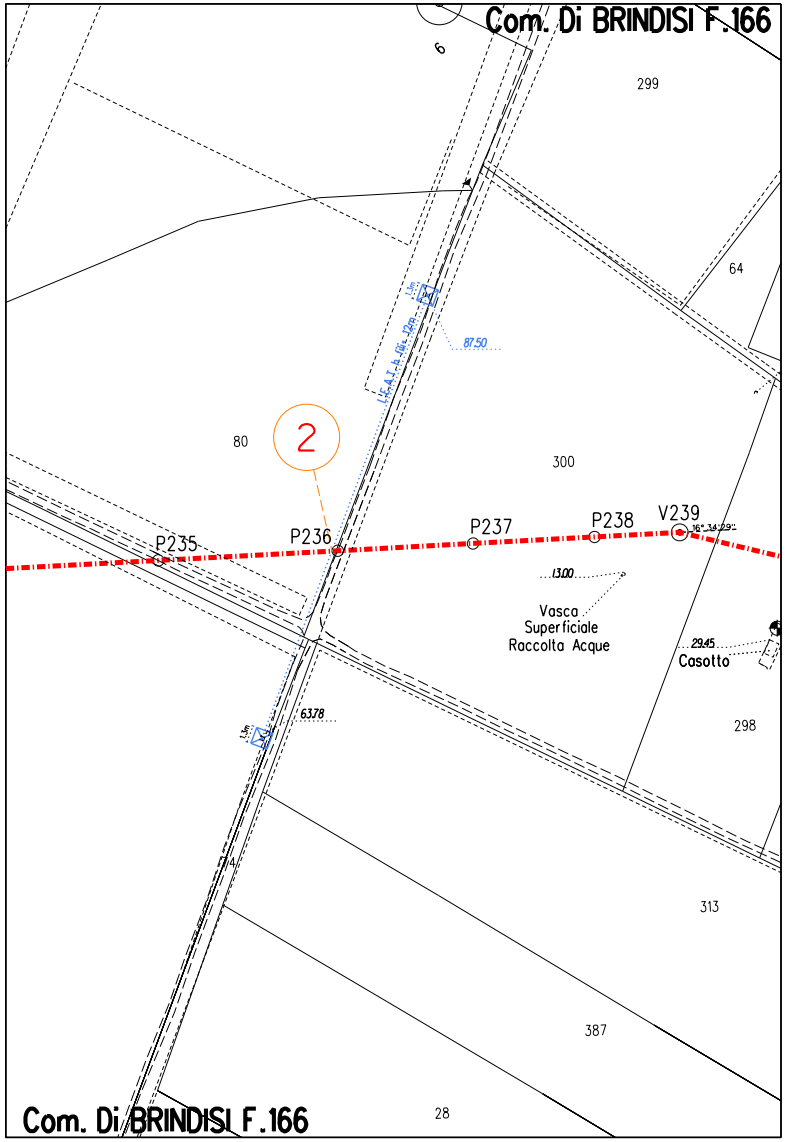
Com. Di BRINDISI F.166
P235
P236
P237
P238
V239
2
L.E.A.T. h fili: 12m
87.50
63.78
13.00
29.45
Vasca Superficiale Raccolta Acque
Casotto
6
299
64
80
300
298
313
387
28
Com. Di BRINDISI F.166

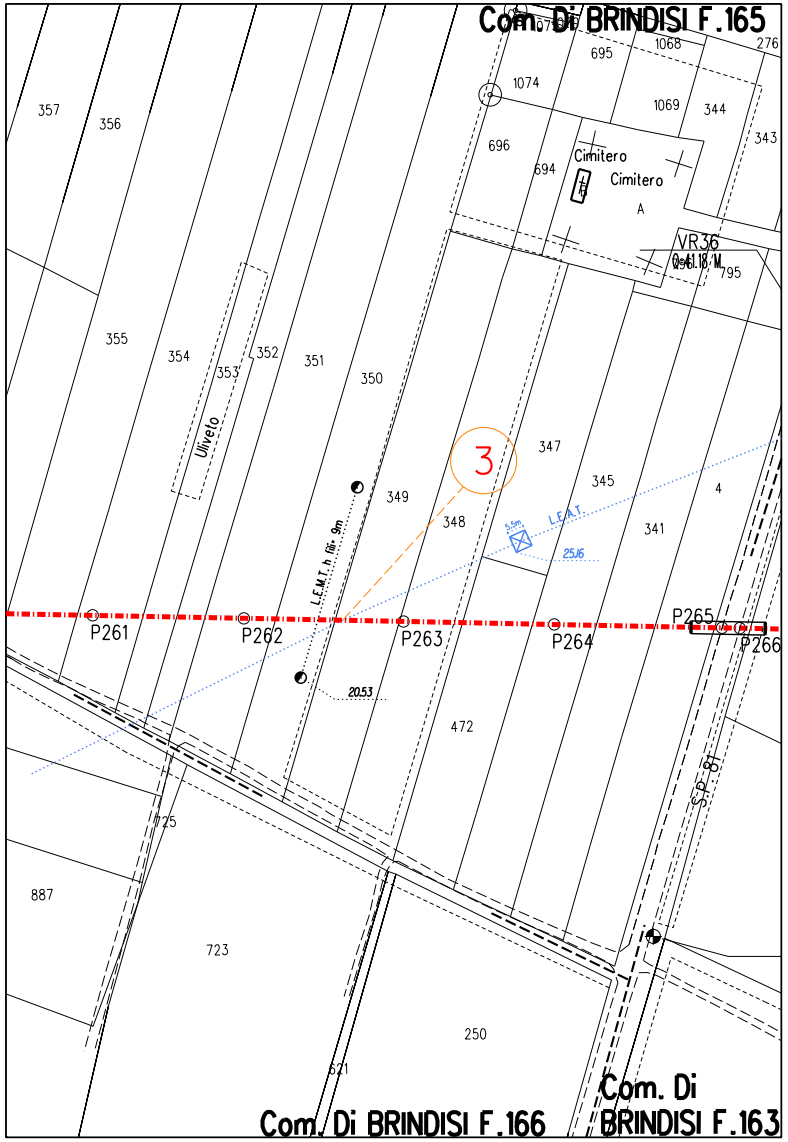
Com. Di BRINDISI F.165
Com. Di BRINDISI F.166
Com. Di BRINDISI F.163
Cimitero
Cimitero
Uliveto
VR36
Q=41.18 M.
L.E.M.T. h fili 9m
L.E.A.T.
3
P261
P262
P263
P264
P265
P266
S.P. 81
20.53
25.16
357
356
355
354
353
352
351
350
349
348
347
345
341
4
1074
695
1068
276
1069
344
343
696
694
795
472
887
723
725
250
621

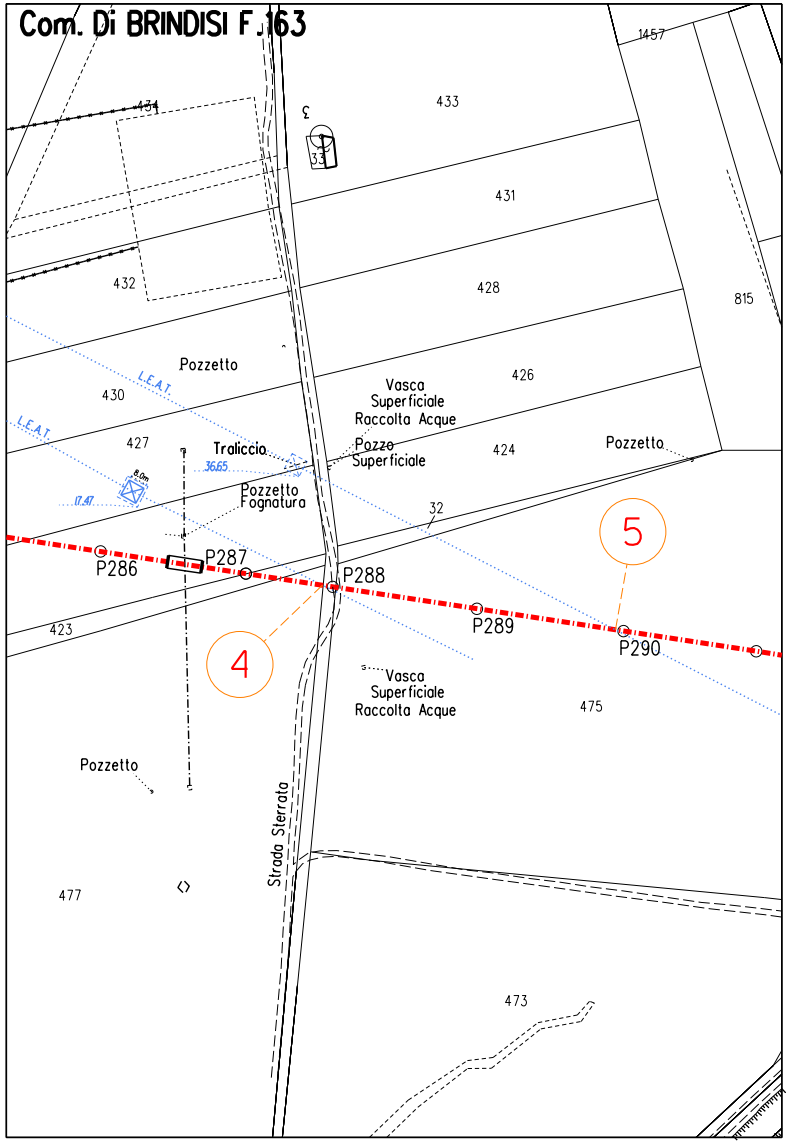
Com. Di BRINDISI F.163
Pozzetto
Traliccio
Pozzetto Fognatura
Vasca Superficiale Raccolta Acque
Pozzo Superficiale
Pozzetto
Vasca Superficiale Raccolta Acque
Pozzetto
Strada Sterrata
L.E.A.T.
L.E.A.T.
36.65
17.47
4
5
P286
P287
P288
P289
P290
1457
434
433
33
431
432
428
815
430
426
427
424
32
423
475
477
473

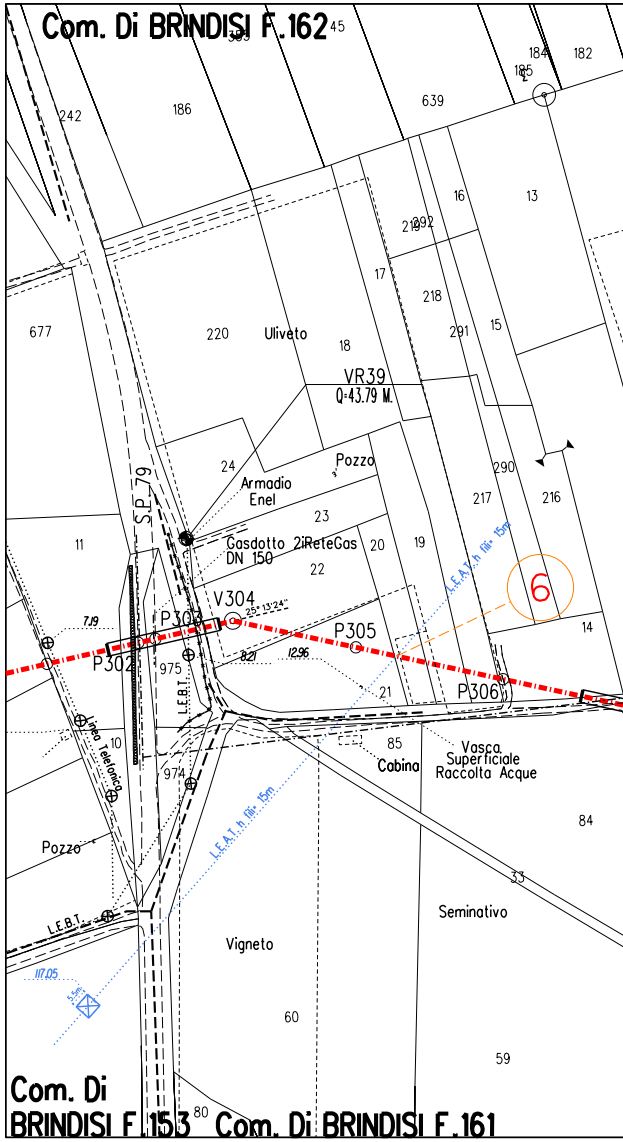
Com. Di BRINDISI F.162
Com. Di BRINDISI F.153
Com. Di BRINDISI F.161
Uliveto
VR39
Q=43.79 M.
Armadio Enel
Pozzo
Gasdotto 2iReteGas DN 150
V304
Cabina
Vasca Superficiale Raccolta Acque
Pozzo
Seminativo
Vigneto
S.P. 79
L.E.B.T.
L.E.B.T.
Linea telefonica
L.E.A.T. h fili 15m
L.E.A.T. h fili 15m
6
P302
P303
P305
P306
7.19
8.21
12.96
117.05
242
186
639
184
185
182
16
13
219
292
17
218
291
15
677
220
18
290
24
217
216
23
11
20
19
22
14
975
21
85
10
974
84
33
60
59
80

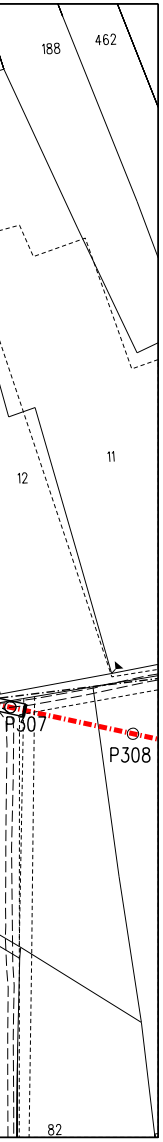
188
462
12
11
P307
P308
82

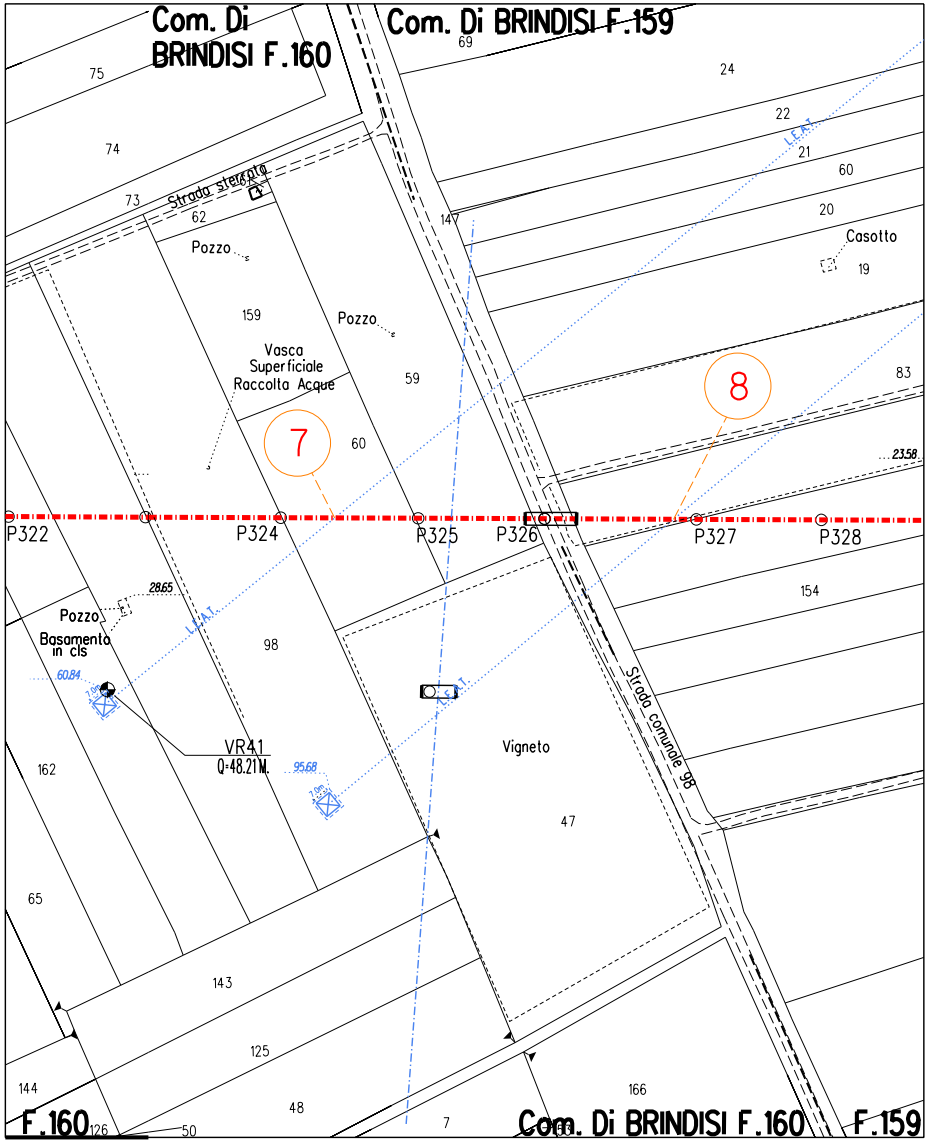
Com. Di BRINDISI F.160
Com. Di BRINDISI F.159
69
75
74
73
24
22
21
60
20
Strada sterrata
62
Pozzo
147
Casotto
19
159
Pozzo
Vasca Superficiale Raccolta Acque
59
83
8
7
60
23.58
P322
P324
P325
P326
P327
P328
28.65
Pozzo
Basamento in cls
98
154
L.E.A.T.
60.84
VR41
Q=48.21 M.
95.68
Strada comunale 98
Vigneto
162
47
65
143
125
144
48
166
F.160
126
50
7
Com. Di BRINDISI F.160
F.159

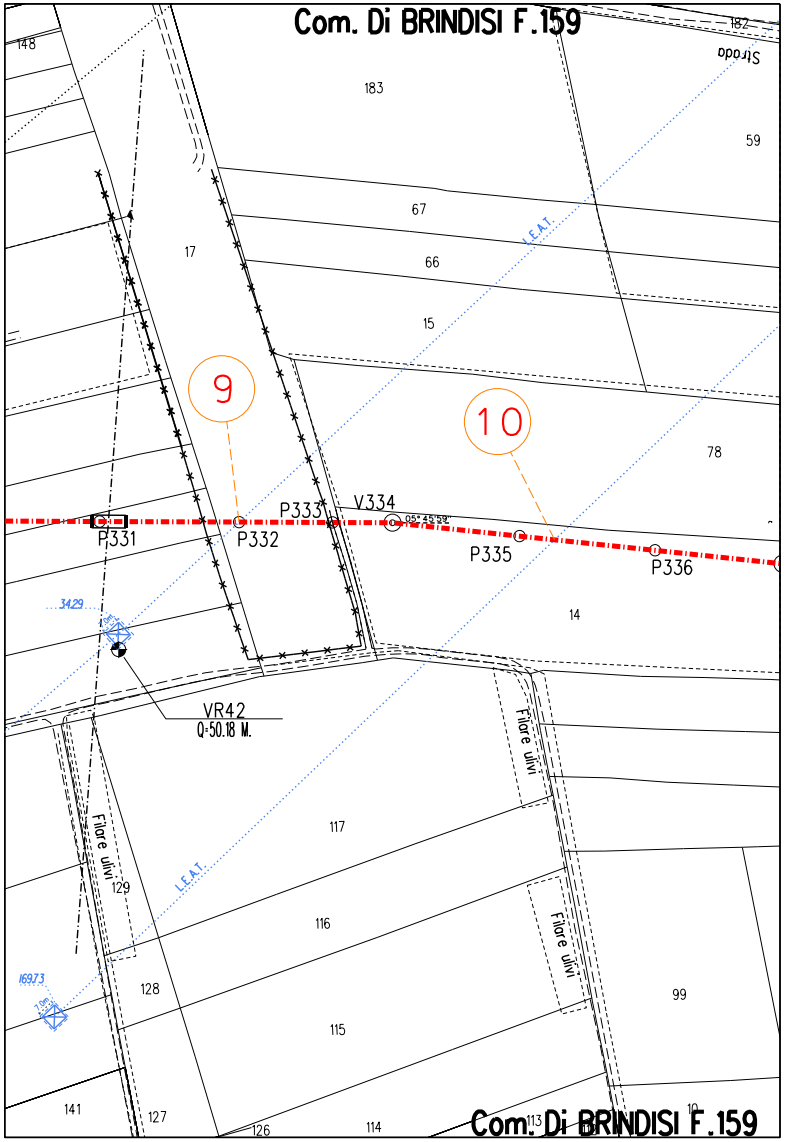
Com. Di BRINDISI F.159
148
182
Strada
183
59
67
17
66
L.E.A.T.
15
9
10
78
V334
P333
P331
P332
P335
P336
14
34.29
VR42
Q=50.18 M.
Filare ulivi
117
129
116
Filare ulivi
169.73
128
99
115
141
127
126
114
113
Com. Di BRINDISI F.159

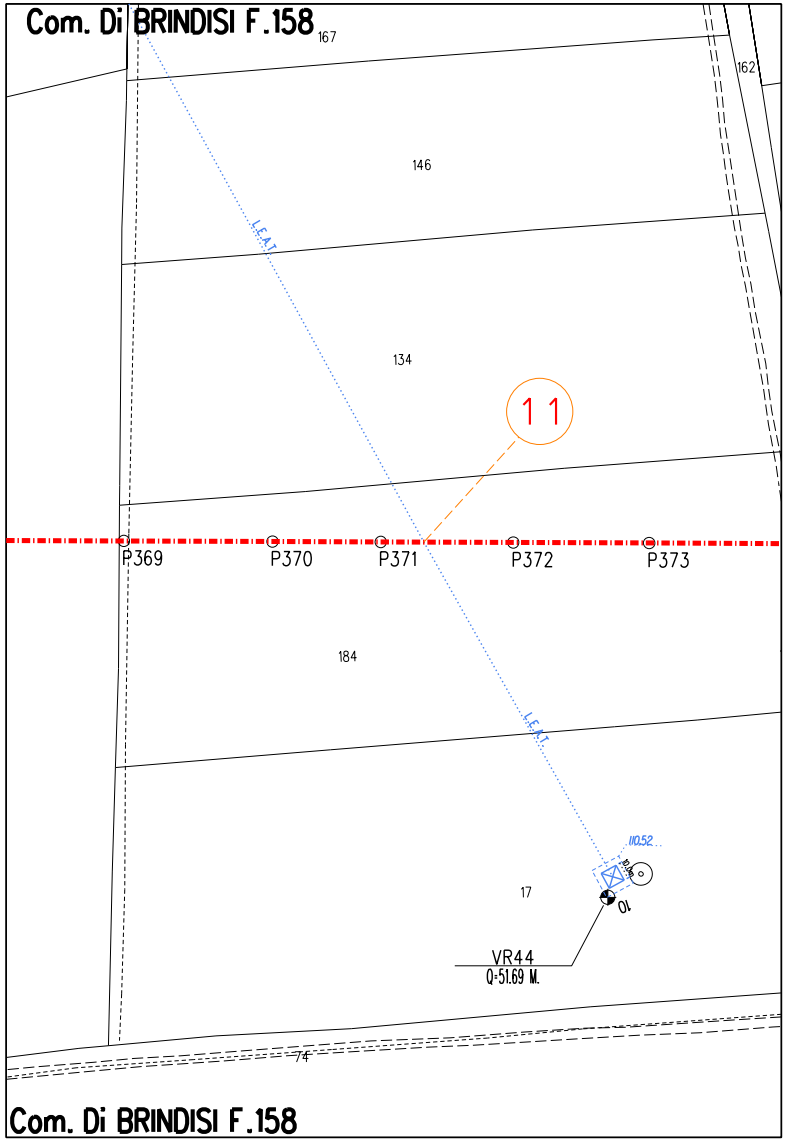
Com. Di BRINDISI F.158
167
162
146
L.E.A.T.
134
11
P369
P370
P371
P372
P373
184
L.E.A.T.
110.52
17
10
VR44
Q=51.69 M.
74
Com. Di BRINDISI F.158

ELENCO ATTRAVERSAMENTI

NUMERO	DENOMINAZIONE	TIPOLOGIA ATTRAVER.	RIFERIMENTI CATASTALI			DISTANZA "D" m. (•)	SPESSORE TUBAZ. mm.	RIFERIMENTO PICCHETTO n°	RIFERIMENTO CAPOSALDO DI SALDATURA PICCHETTO n.	RIFERIMENTO SALDATURA n.	TUBO PROT. m.
			COMUNE DI	FOGLIO N°	MAPPALE N°						
1	L.E.A.T. h fili= 20m	A CIELO APERTO	San Pietro Vernotico	18	28	27.56	18.7	P189	-	-	-
2	L.E.A.T. h fili= 12m	A CIELO APERTO	Brindisi	166	80	87.50	18.7	P236	-	-	-
3	L.E.A.T.	A CIELO APERTO	Brindisi	165	349	25.16	18.7	P262 P263	-	-	-
4	L.E.A.T.	A CIELO APERTO	Brindisi	163	477	17.47	18.7	P287 P288	-	-	-
5	L.E.A.T.	A CIELO APERTO	Brindisi	163	475	36.65	18.7	P290	-	-	-
6	L.E.A.T. h fili= 15m	A CIELO APERTO	Brindisi	162	20	117.05	18.7	P305 P306	-	-	-
7	L.E.A.T.	A CIELO APERTO	Brindisi	160	60	60.84	18.7	P324 P325	-	-	-
8	L.E.A.T.	A CIELO APERTO	Brindisi	159	80	95.68	18.7	P327	-	-	-
9	L.E.A.T.	A CIELO APERTO	Brindisi	159	17	34.29	18.7	P332	-	-	-
10	L.E.A.T.	A CIELO APERTO	Brindisi	159	14	169.73	18.7	P335 P336	-	-	-
11	L.E.A.T.	A CIELO APERTO	Brindisi	158	184	110.52	18.7	P371 P372	-	-	-

(•) DISTANZA DAL TRALICCIO PIU' VICINO

LEGENDA

Opera in Progetto / Rilievo

Condotta in esercizio	-·-·-·-
Condotta in progetto	-·-·-·-
Condotta fuori esercizio/da dismettere	- - - -
Condotta in progetto da altra opera	-·-·-·-
Servizio attraversato	········

DOCUMENTI DI RIFERIMENTO	N.

ATTRAVERSAMENTI TIPO DI CAVI ELETTRICI ALTA TENSIONE

PROSPETTO

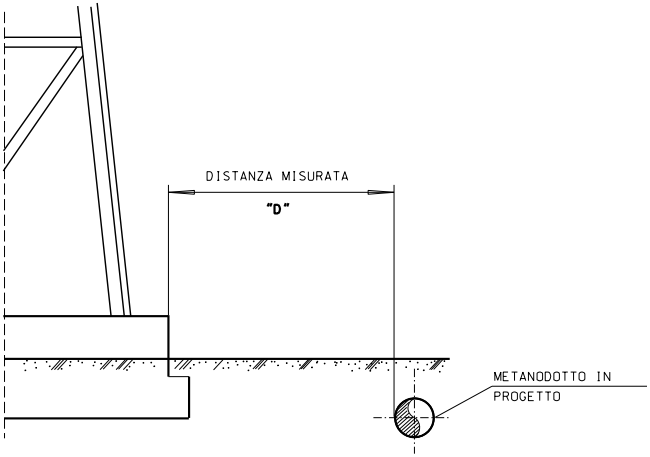

DISTANZA MISURATA
"D"
METANODOTTO IN PROGETTO

PIANTA

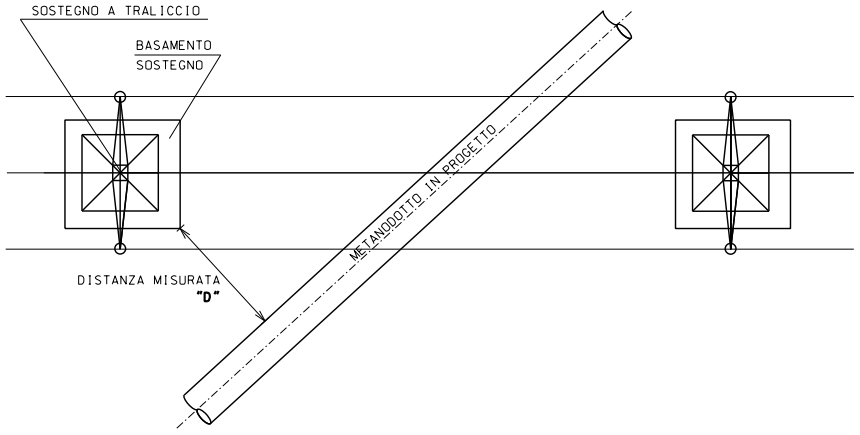

SOSTEGNO A TRALICCIO
BASAMENTO SOSTEGNO
DISTANZA MISURATA
"D"
METANODOTTO IN PROGETTO

LE MISURE SONO ESPRESSE IN METRI

Rev.	DATA	DESCRIZIONE	ELABORATO	VERIFICATO	APPROVATO AUTORIZZATO
1	23/06/17	EMISSIONE PER APPALTO	F.CAMPA	M.BEGINI	H.D.AIUDI F.FERRINI
0	02/09/16	EMISSIONE PER COMMENTI	F.CAMPA	M.BEGINI	H.D.AIUDI F.FERRINI

SNAM RETE GAS

PROGETTISTA
techfem
Rif. TFM: 011014-14-DT-9E-1359

COMMESSA	CODICE TECNICO
NR/13167	16153

Metanodotto INTERCONNESSIONE TAP
DN 1400 (56"), DP 75 bar

3 TRONCO LECCE – BRINDISI

ATTRAVERSAMENTO TIPO DI LINEE ELETTRICHE ALTA TENSIONE
DI COMPETENZA TERNA

DIS. N. AT-359

REVISIONE 1

FG. 1 DI 1

SCALA 1:2000

DOCUMENTO DI PROPRIETA' Snam Rete Gas. LA SOCIETA' TUTELERA' I PROPRI DIRITTI IN SEDE CIVILE E PENALE A TERMINI DI LEGGE.