TAPPO DI CHIUSURA TERMORESTRINGENTE
PER TUBO DI PROTEZIONE

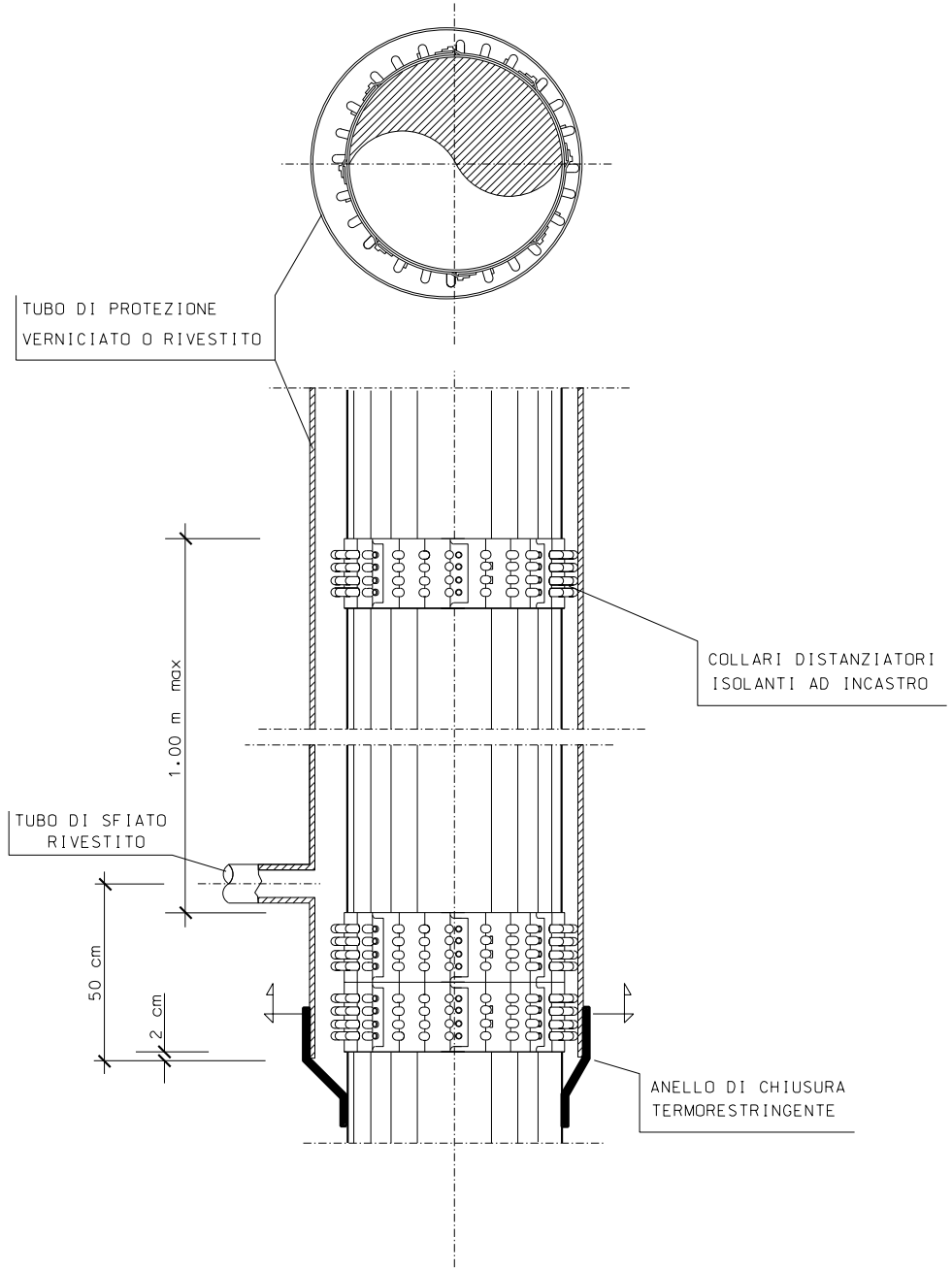
TUBO DI PROTEZIONE
VERNICIATO O RIVESTITO
COLLARI DISTANZIATORI
ISOLANTI AD INCASTRO
1.00 m max
TUBO DI SFIATO
RIVESTITO
50 cm
2 cm
ANELLO DI CHIUSURA
TERMORESTRINGENTE

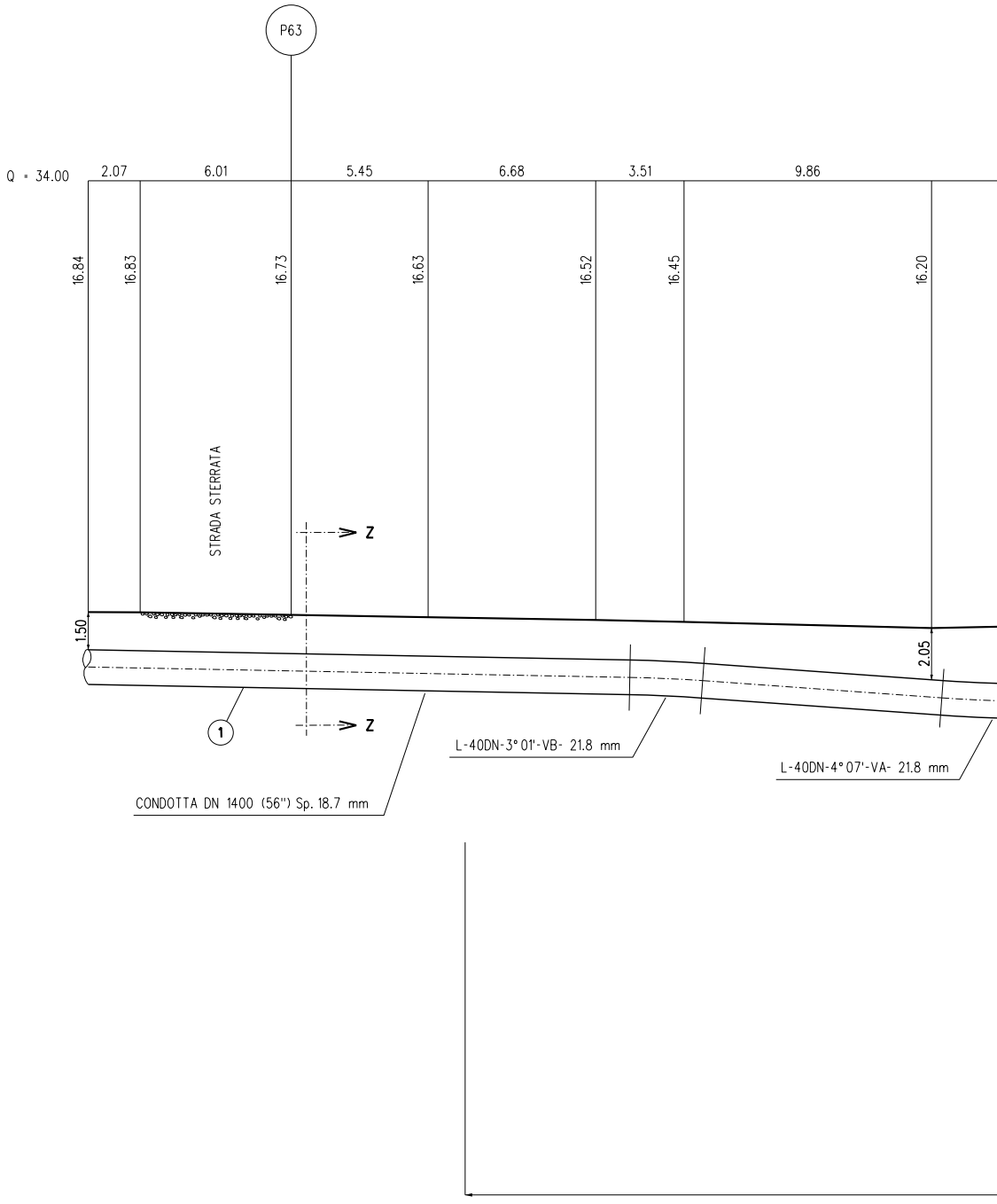
P63
Q = 34.00
2.07
6.01
5.45
6.68
3.51
9.86
16.84
16.83
16.73
16.63
16.52
16.45
16.20
STRADA STERRATA
Z
Z
1.50
2.05
1
L-40DN-3° 01'-VB- 21.8 mm
L-40DN-4° 07'-VA- 21.8 mm
CONDOTTA DN 1400 (56") Sp. 18.7 mm

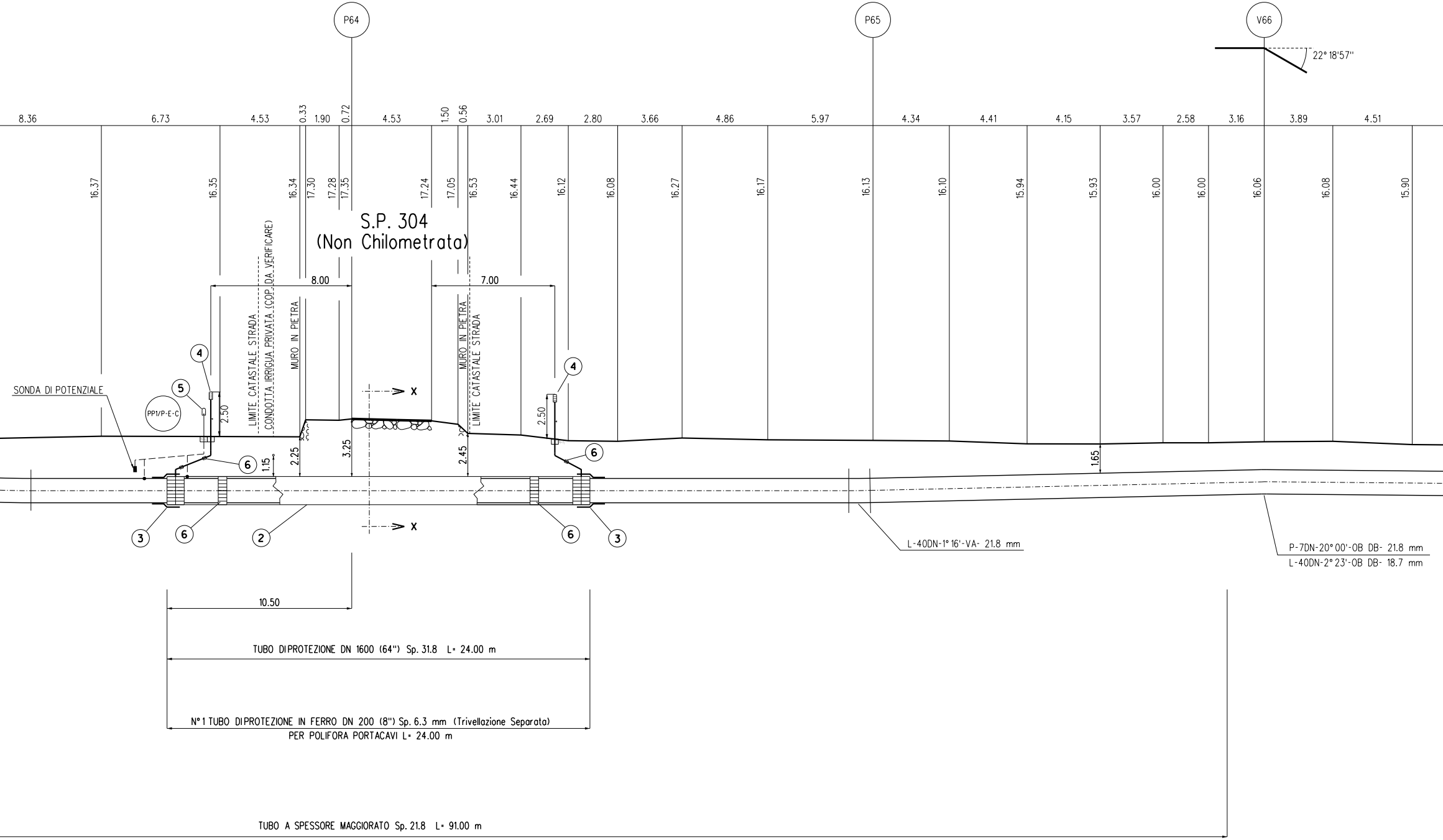
P64
P65
V66
22° 18'57"
8.36
6.73
4.53
0.33
1.90
0.72
4.53
1.50
0.56
3.01
2.69
2.80
3.66
4.86
5.97
4.34
4.41
4.15
3.57
2.58
3.16
3.89
4.51
16.37
16.35
16.34
17.30
17.28
17.35
17.24
17.05
16.53
16.44
16.12
16.08
16.27
16.17
16.13
16.10
15.94
15.93
16.00
16.00
16.06
16.08
15.90
S.P. 304
(Non Chilometrata)
LIMITE CATASTALE STRADA
CONDOTTA IRRIGUA PRIVATA (COP. DA VERIFICARE)
MURO IN PIETRA
8.00
MURO IN PIETRA
LIMITE CATASTALE STRADA
7.00
4
5
PP1/P-E-C
SONDA DI POTENZIALE
2.50
X
4
2.50
6
6
1.15
2.25
3.25
2.45
1.65
3
6
2
X
6
3
L-40DN-1° 16'-VA- 21.8 mm
P-7DN-20° 00'-OB DB- 21.8 mm
L-40DN-2° 23'-OB DB- 18.7 mm
10.50
TUBO DIPROTEZIONE DN 1600 (64") Sp. 31.8 L= 24.00 m
N° 1 TUBO DIPROTEZIONE IN FERRO DN 200 (8") Sp. 6.3 mm (Trivellazione Separata)
PER POLIFORA PORTACAVI L= 24.00 m
TUBO A SPESSORE MAGGIORATO Sp. 21.8 L= 91.00 m

SEZIONE A - B scala 1:200

7.75
15.83
Z
1.50
Z

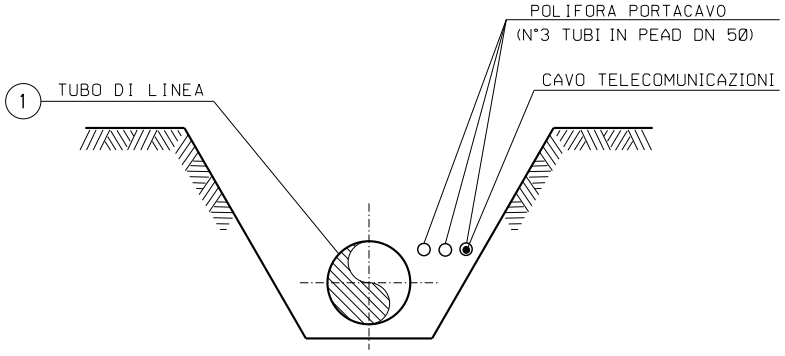

POLIFORA PORTACAVO
(N°3 TUBI IN PEAD DN 50)
1
TUBO DI LINEA
CAVO TELECOMUNICAZIONI

SEZIONE Z-Z (SCAVO A CIELO APERTO)

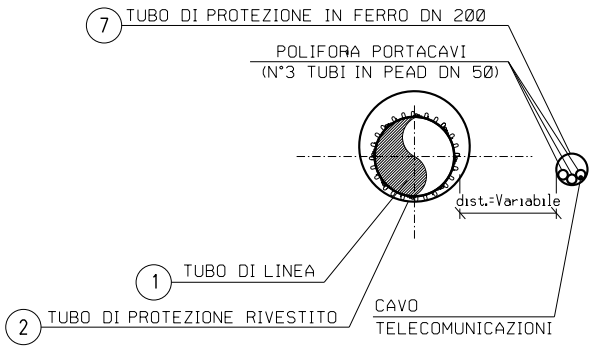

7
TUBO DI PROTEZIONE IN FERRO DN 200
POLIFORA PORTACAVI
(N°3 TUBI IN PEAD DN 50)
dist.=Variabile
1
TUBO DI LINEA
2
TUBO DI PROTEZIONE RIVESTITO
CAVO
TELECOMUNICAZIONI

SEZIONE X-X (TRIVELLAZIONE)

N.B. Prima dell'esecuzione dei lavori si deve verificare con gli Enti la presenza di eventuali sottoservizi, e se necessario accertarne la presenza, natura e posizione con scavi a mano.

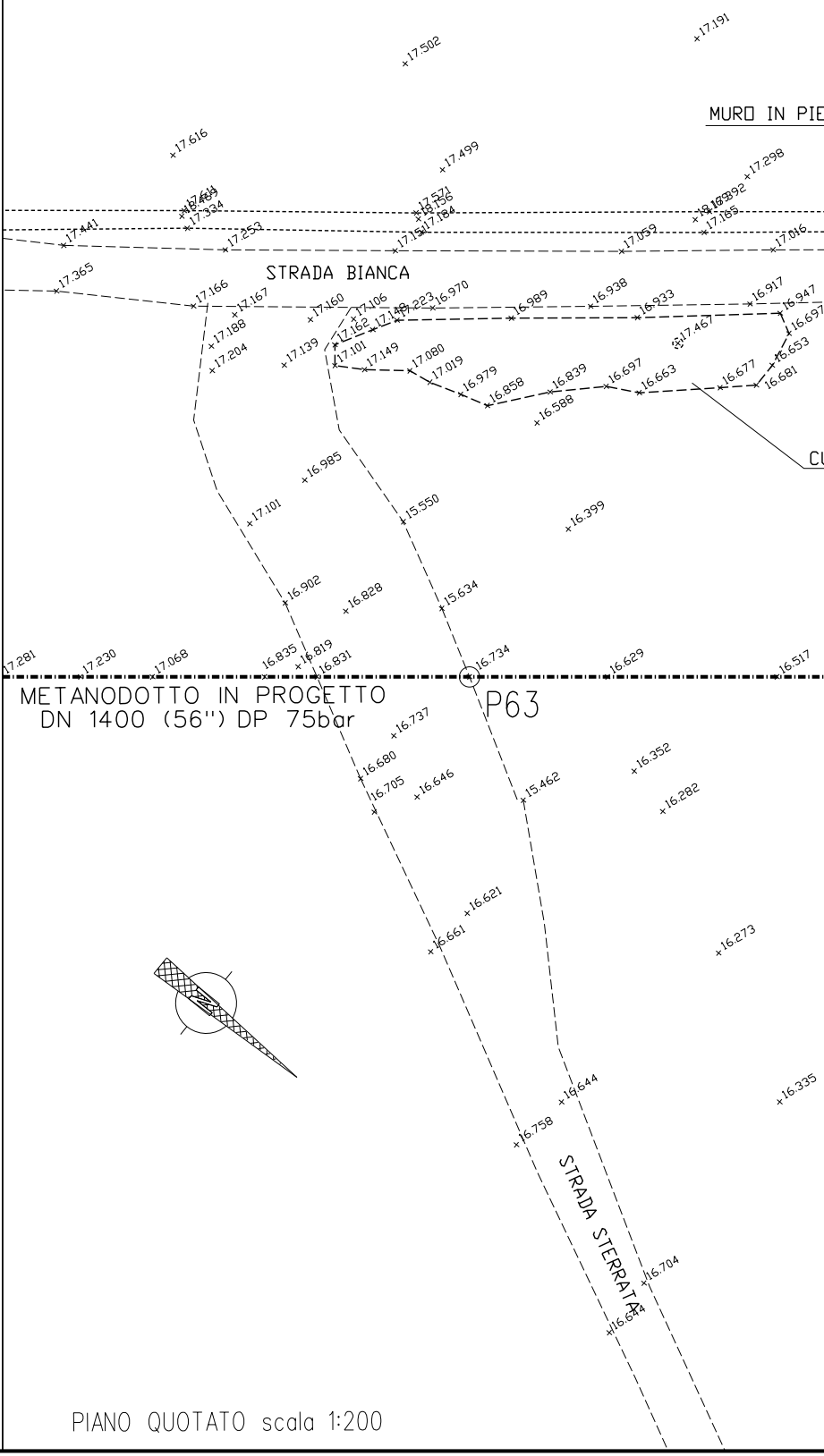

MURO IN PIE
STRADA BIANCA
CU
METANODOTTO IN PROGETTO
DN 1400 (56") DP 75bar
P63
STRADA STERRATA
17.502
17.191
17.616
17.499
17.298
17.334
17.441
17.253
17.059
17.016
17.365
17.166
17.167
17.188
17.204
17.139
17.160
17.101
17.149
17.080
17.019
16.970
16.979
16.858
16.989
16.839
16.588
16.938
16.697
16.933
16.663
17.467
16.917
16.947
16.653
16.677
16.681
16.985
17.101
15.550
16.399
16.902
16.828
15.634
17.281
17.230
17.068
16.835
16.819
16.831
16.734
16.629
16.517
16.737
16.680
16.705
16.646
15.462
16.352
16.282
16.621
16.661
16.273
16.644
16.758
16.335
16.704
16.644

PIANO QUOTATO scala 1:200

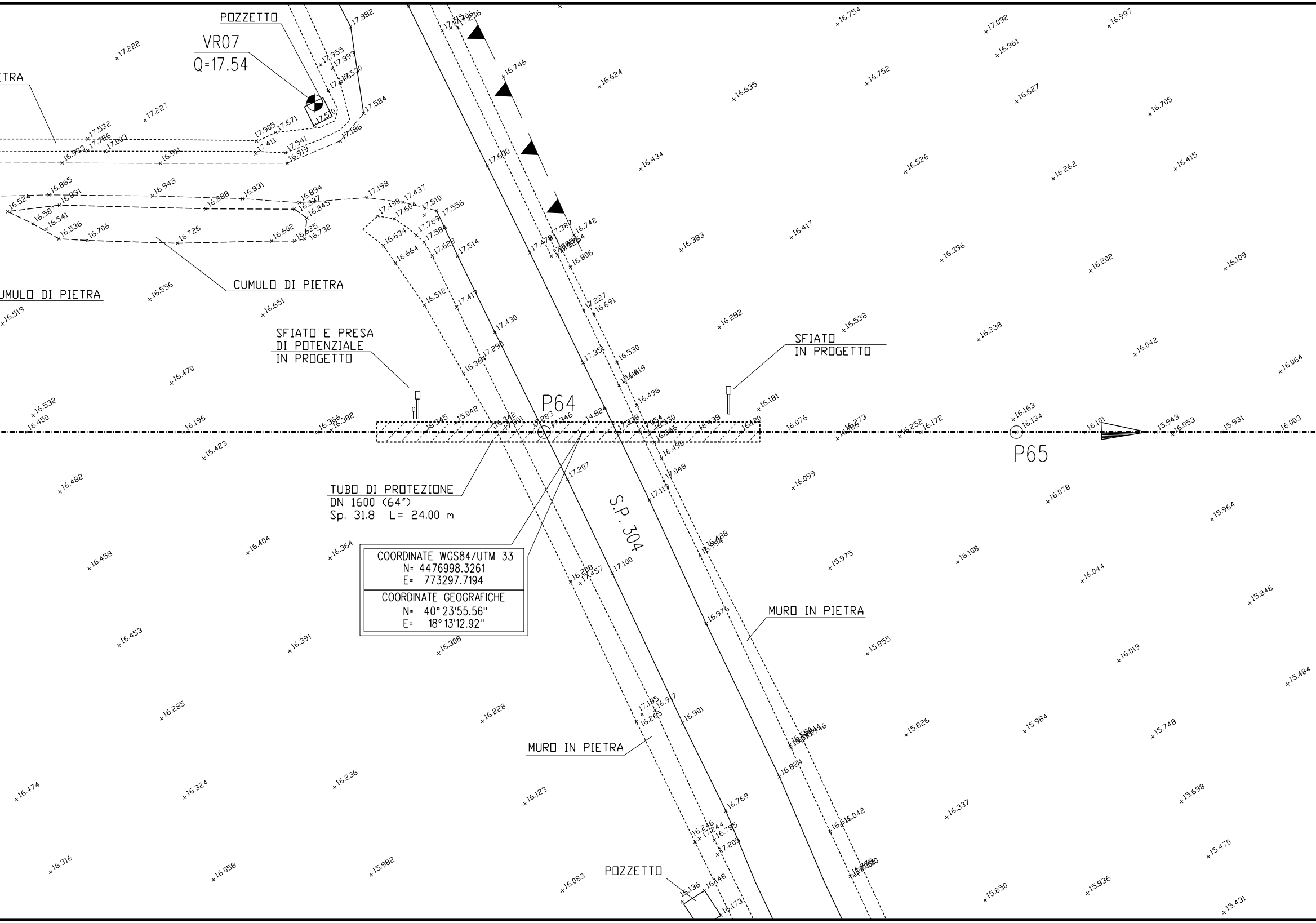
POZZETTO
VR07
Q=17.54
TRA
CUMULO DI PIETRA
UMULO DI PIETRA
SFIATO E PRESA
DI POTENZIALE
IN PROGETTO
SFIATO
IN PROGETTO
P64
P65
S.P. 304
TUBO DI PROTEZIONE
DN 1600 (64")
Sp. 31.8 L= 24.00 m
MURO IN PIETRA
MURO IN PIETRA
POZZETTO

COORDINATE WGS84/UTM 33
N= 4476998.3261
E= 773297.7194
COORDINATE GEOGRAFICHE
N= 40° 23'55.56"
E= 18° 13'12.92"


16.004
16.063
+16.091
16.084
V66
+15.971
+15.714
+15.451
+15.397

TABELLA DELLE ANNOTAZIONI

①	Tubo di acciaio GRADO L450 MB DN 1400 (56") Di 1378.40 mm Sp. NORMALE Sp 18.7 mm costruito secondo tab. GASD A 01.01.32 u.e. rivestimento in Polietilene Sp 3.00 mm	
	Tubo di acciaio GRADO L450 MB DN 1400 (56") Di 1378.40 mm Sp. MAGGIORATO Sp 21.8 mm costruito secondo tab. GASD A 01.01.32 u.e. rivestimento in Polietilene Sp 3.00 mm	91.00 m
②	Tubo di protezione in acciaio Grado EN L450 MB DN 1600 (64") Sp. 31.8 mm costruito secondo tab. GASD A 01.04.01 u.e.	24.00 m
③	Anello di chiusura termorestringente DN 1400 (56") x DN 1600 (64") costruito secondo tab. GASD A 09.02.10 u.e.	n. 2
④	Apparecchiatura di sfiato e presa di segnalazione fuga gas Tipo2 costruito secondo tab. GASD A 09.06.02 u.e.	n. 2
	Tubo di sfiato in Fe 33 UNI 7288/74 DN 80 (3") Sp. 3.0 mm costruito secondo tab. GASD A 01.03.01 u.e.	8.00 m
⑤	Punto di misura P.E. a cassetta piantana secondo GASD A 07.01.05 u.e.	n. 1
⑥	Distanziatori isolanti a collare con fissaggio ad incastro	
	tubo di sfiato e spurgo DN 80 (3") anelli	n. 4
	tubo di linea DN 1400 (56") anelli	n. 27
⑦	Tubo di protezione in ferro per polifora portacavi	
	tubo DN 200 (8") GRADO S355 Sp. 6.3 mm - per trivellazioni	24.00 m

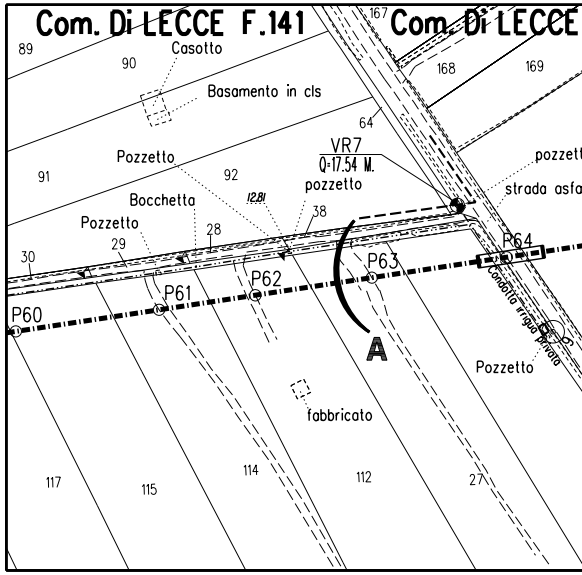
Com. Di LECCE F.141
Com. Di LECCE
167
89
90
Casotto
Basamento in cls
168
169
64
VR7
Q=17.54 M.
pozzetto
pozzetto
strada asfa
91
Pozzetto
92
Bocchetta
12.81
38
Pozzetto
28
29
30
P64
P63
P62
P61
P60
A
Condotta irrigua privata
Pozzetto
fabbricato
117
115
114
112
27

STRALCIO PLANIMETRICO 1:2000
COMUNE DI LECCE F.141 - F.127

DOCUMENTI DI RIFERIMENTO	N.
PLANIMETRIA CATASTALE - 2° TRONCO	PL-200

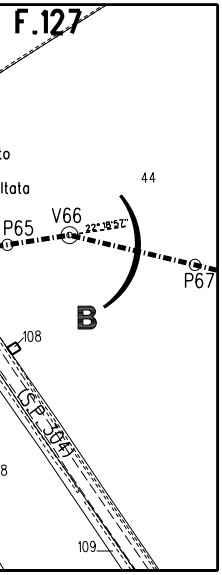
F.127
to
ltata
44
P65
V66
22°18'52"
P67
B
108
(S.P. 304)
8
109

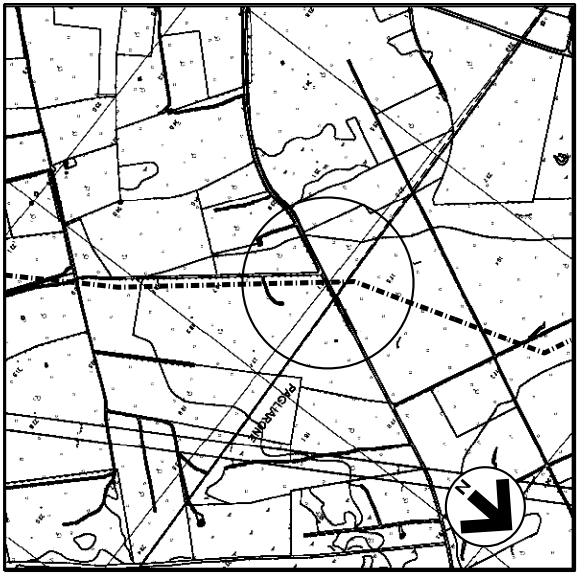
PAGLIARONE
N

COROGRAFIA 1:10000
C.T.R. F. 512031
C.T.R. F. 496152

1	23/06/17	EMISSIONE PER APPALTO	G.AIUDI	M.BEGINI	H.D.AIUDI F.FERRINI
0	06/05/16	EMISSIONE PER COMMENTI	G.AIUDI	M.BEGINI	H.D.AIUDI F.FERRINI
Rev.	DATA	DESCRIZIONE	ELABORATO	VERIFICATO	APPROVATO AUTORIZZATO

SNAM RETE GAS

PROGETTISTA
techfem
Rif. TFM: 011014-10-DT-11E-1211

COMMESSA NR/13167

CODICE TECNICO 16153

Metanodotto INTERCONNESSIONE TAP
DN 1400 (56"), DP 75 bar
2 TRONCO LECCE - TORCHIAROLO

ATTRAVERSAMENTO S.P. 304
(Non Chilometrata)

DIS. N. AT-211

REVISIONE 1

FG. 1 DI 1

SCALA 1:200

DOCUMENTO DI PROPRIETA' Snam Rete Gas. LA SOCIETA' TUTELERA' I PROPRI DIRITTI IN SEDE CIVILE E PENALE A TERMINI DI LEGGE.